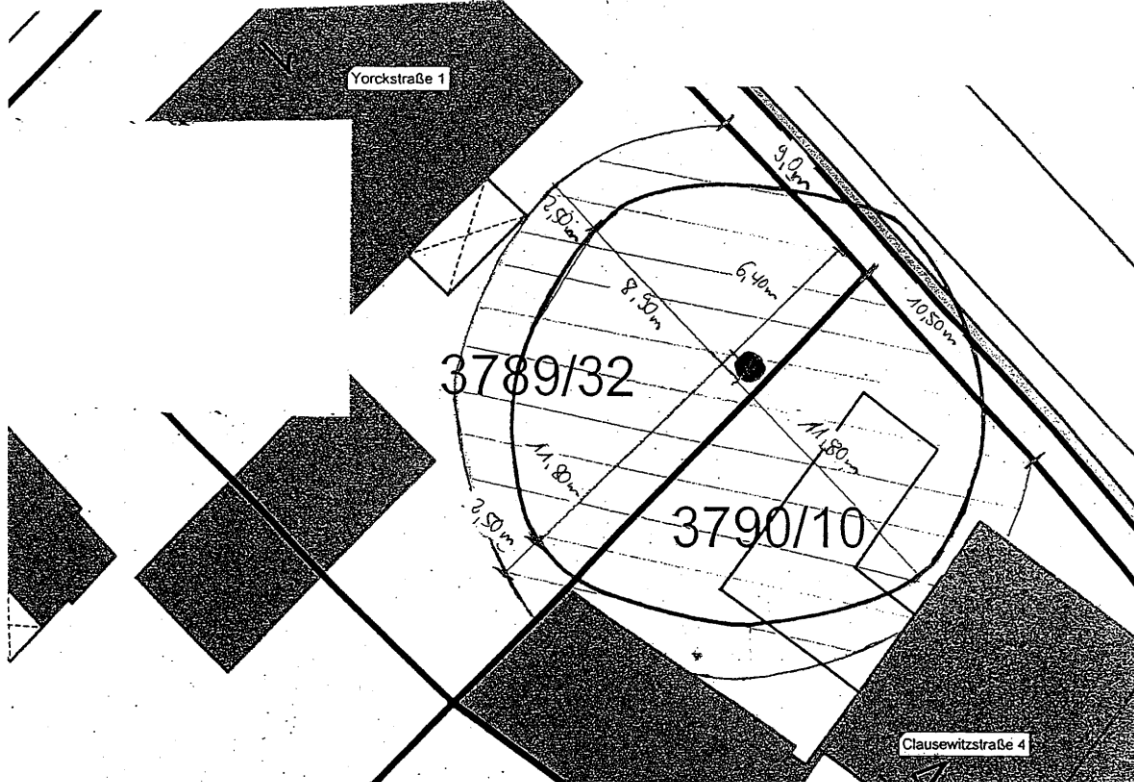





Anlage: Karte zur Verordnung der Stadt Regensburg über das

### Naturdenkmal „Japanischer Schnurbaum in der Yorckstr. 1“

(Naturdenkmal Nr. 57)



Legende der Karte M=1 : 250

-  geschützter Wurzelbereich
-  geschützter Kronbereich inkl. Stamm
-  Standort

Diese Karte ist gemäß der Verordnung der Stadt Regensburg über den Schutz des „Japanischen Schnurbaums in der Yorckstr. 1“ als Naturdenkmal Nr. 57 vom 07.12.2011 Bestandteil dieser Verordnung.

Regensburg, 07.12.2011

Hans Schaidinger  
Oberbürgermeister

