



Dieser Plan im Maßstab 1 : 25 000 ist gemäß der Verordnung der Stadt Regensburg über das Überschwemmungsgebiet an der Donau von Flusskilometer 2.372,105 bis Flusskilometer 2.387,660 und am Regen von Flusskilometer 0,000 bis Flusskilometer 4,855 auf dem Gebiet der Stadt Regensburg vom 04.08.2015 Bestandteil dieser Verordnung. Sie tritt am Tage nach ihrer Bekanntmachung in Kraft.

Regensburg, den 04.08.2015

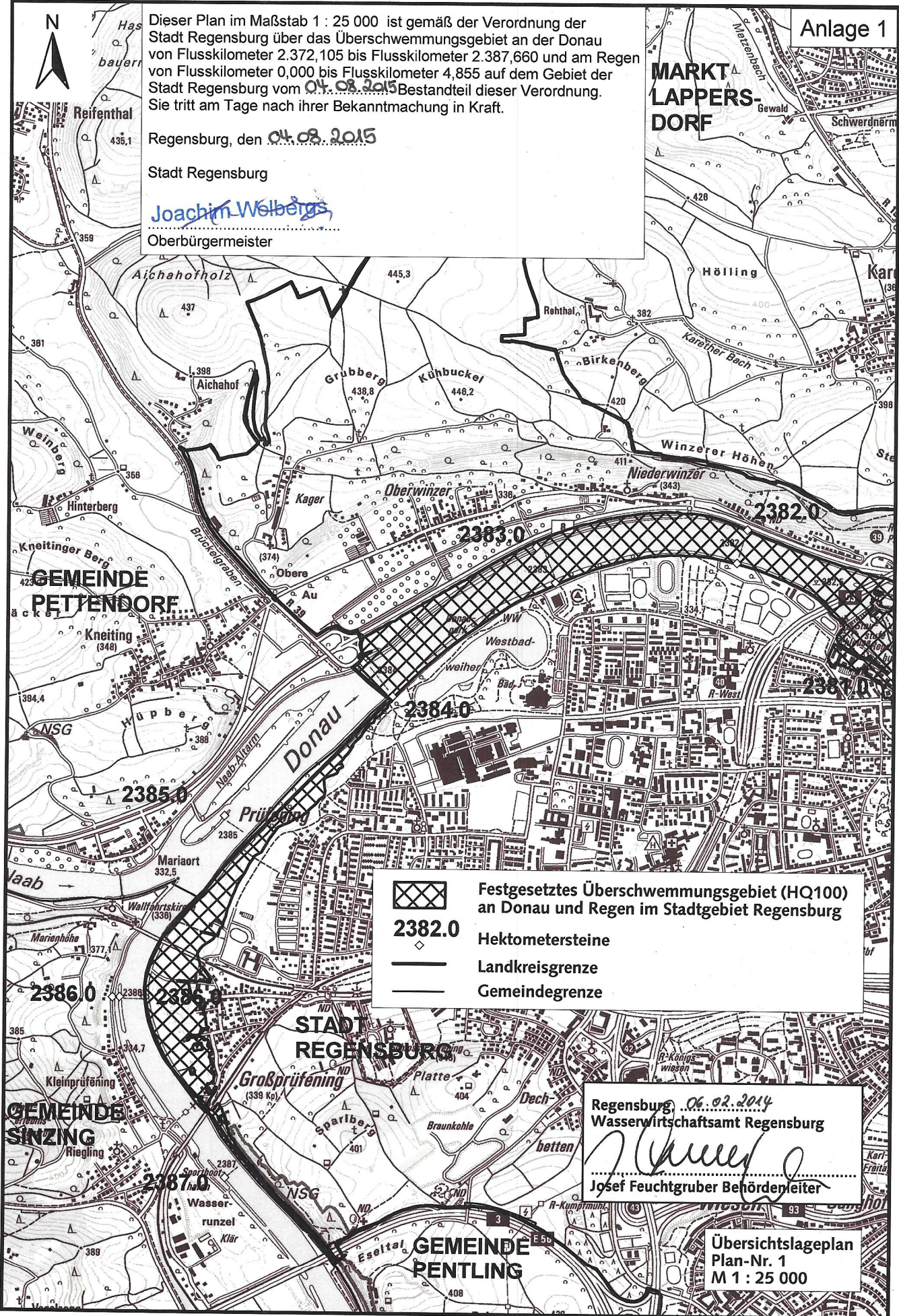
Stadt Regensburg

Joachim Welbergs

Oberbürgermeister

Anlage 1

**MARKT  
LAPPERS-  
DORF**



	Festgesetztes Überschwemmungsgebiet (HQ100) an Donau und Regen im Stadtgebiet Regensburg
2382.0	Hektometersteine
	Landkreisgrenze
	Gemeindegrenze

Regensburg, 06.02.2014  
Wasserwirtschaftsamt Regensburg

Josef Feuchtgruber Behördenleiter

Übersichtslageplan  
Plan-Nr. 1  
M 1 : 25 000

Anlage 1



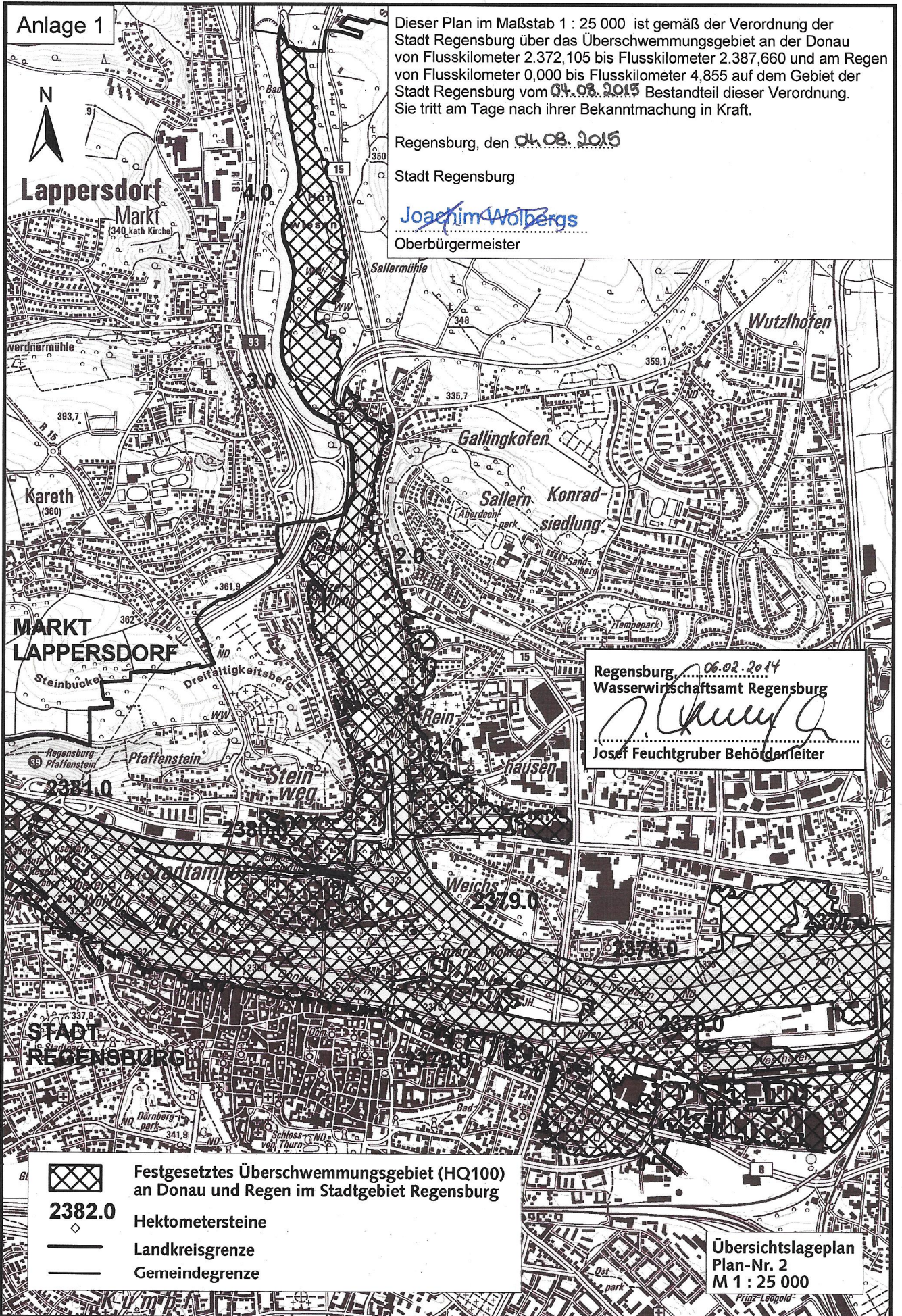
Dieser Plan im Maßstab 1 : 25 000 ist gemäß der Verordnung der Stadt Regensburg über das Überschwemmungsgebiet an der Donau von Flusskilometer 2.372,105 bis Flusskilometer 2.387,660 und am Regen von Flusskilometer 0,000 bis Flusskilometer 4,855 auf dem Gebiet der Stadt Regensburg vom ~~04.08.2015~~ Bestandteil dieser Verordnung. Sie tritt am Tage nach ihrer Bekanntmachung in Kraft.

Regensburg, den ~~04.08.2015~~





Stadt Regensburg

*Joachim Wolbergs*

Oberbürgermeister



Regensburg, ~~04.08.2015~~ 06.02.2014  
Wasserwirtschaftsamt Regensburg  
*J. Feuchtgruber*  
Josef Feuchtgruber Behördenleiter

-  Festgesetztes Überschwemmungsgebiet (HQ100) an Donau und Regen im Stadtgebiet Regensburg
-  2382.0 Hektometersteine
-  Landkreisgrenze
-  Gemeindegrenze

Übersichtslageplan  
Plan-Nr. 2  
M 1 : 25 000

# Anlage 1

Dieser Plan im Maßstab 1 : 25 000 ist gemäß der Verordnung der Stadt Regensburg über das Überschwemmungsgebiet an der Donau von Flusskilometer 2.372,105 bis Flusskilometer 2.387,660 und am Regen von Flusskilometer 0,000 bis Flusskilometer 4,855 auf dem Gebiet der Stadt Regensburg vom 04.08.2015 Bestandteil dieser Verordnung. Sie tritt am Tage nach ihrer Bekanntmachung in Kraft.

Regensburg, den 04.08.2015

Stadt Regensburg

Joachim Wolzberg

Oberbürgermeister



	Festgesetztes Überschwemmungsgebiet (HQ100) an Donau und Regen im Stadtgebiet Regensburg
	2382.0 Hektometersteine
	Landkreisgrenze
	Gemeindegrenze

Regensburg, 06.02.2014  
Wasserwirtschaftsamt Regensburg  
  
Josef Feuchtgruber Behördenleiter

Übersichtslageplan  
Plan-Nr. 3  
M 1 : 25 000

Harting (331)