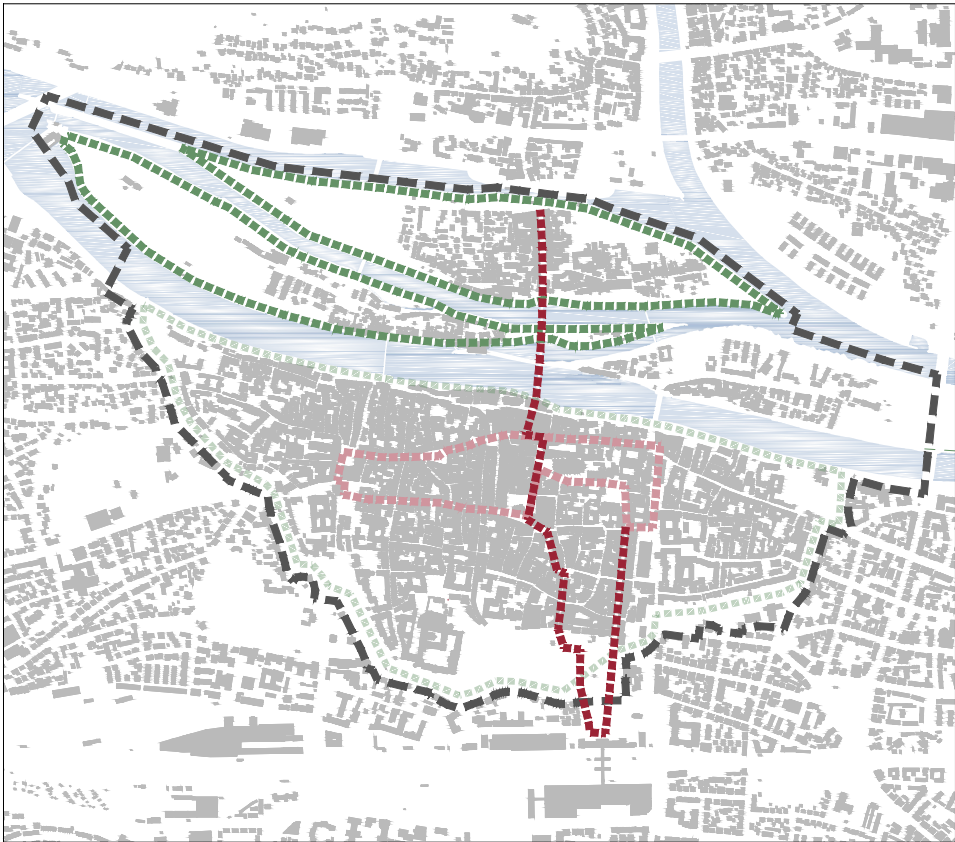


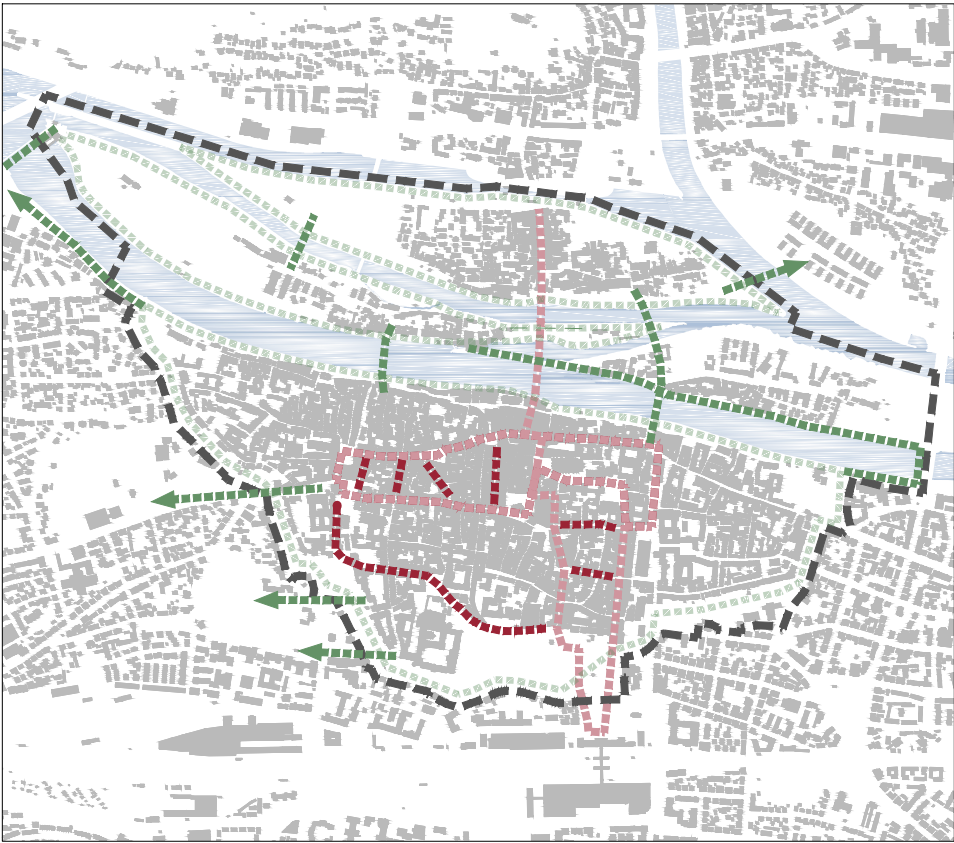
Spaziergang 1

- STARK FREQUENTIERTE BEREICHE  
Ost-West-Verbindungen im Altstadt kern:  
Alter Kornmarkt - Altdorferplatz - Domplatz - Residenzstraße - Neupfarrplatz -  
Gesandtenstr. mit Gutenbergplatz - Bismarckplatz - Arnulfsplatz -  
Ludwigstraße - Haidplatz - Rathausplatz - Kohlenmarkt - Goliathstraße - Unter  
den Schwibbögen - Georgenplatz - Donaumarkt - Schwanenplatz -  
Dachauplatz
- RUHIGE RÄUME  
Alleengürtel mit Ringschluß zwischen Herzogspark und Villapark entlang dem  
Südufer der Donau



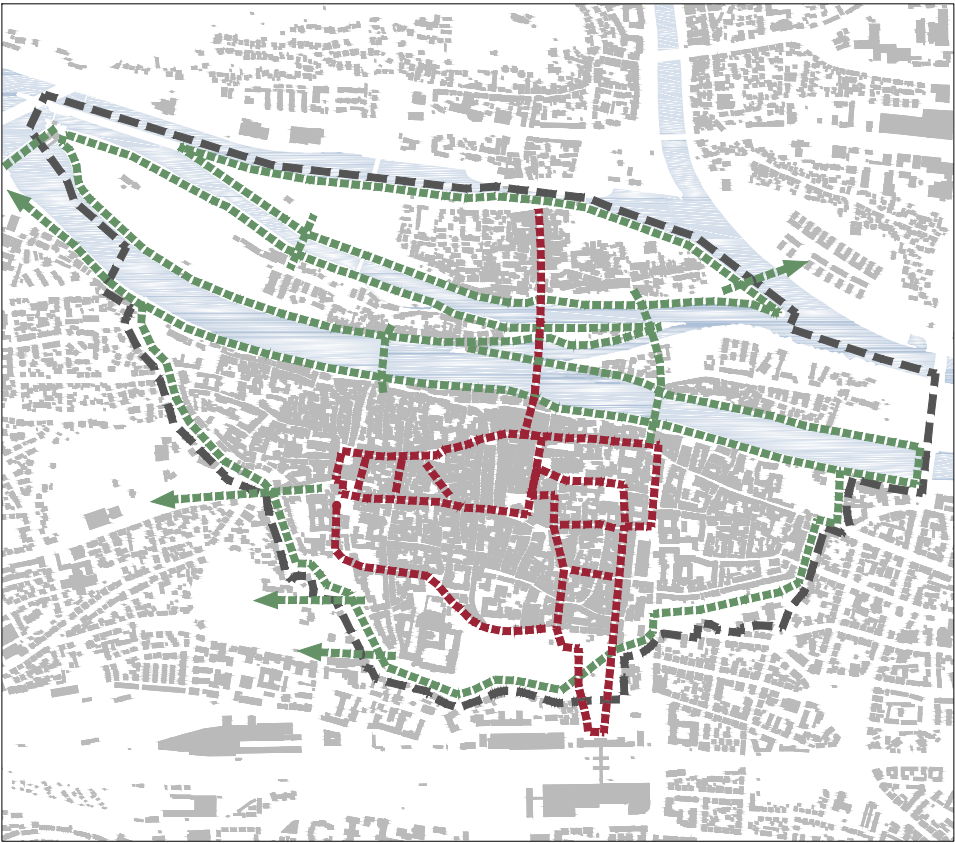
Spaziergang 2

- STARK FREQUENTIERTE BEREICHE  
Nord-Süd-Achse:  
Stadthof Busterminal - Stadthof Hauptstraße - Steinerne Brücke -  
Brückstraße - Kräuterkellermarkt - Neupfarrplatz - Kassiansplatz - Viereimerplatz -  
Fröhliche Türkenstraße - St.-Peters-Weg - Allee Richtung Bahnhof  
Bahnhof Maximilianstr. - Maximilianstr. / Drei-Kronen-Gasse - Alter Kornmarkt
- RUHIGE RÄUME  
Inselspaziergang Oberer Wöhrd  
Inselspaziergang Stadthof



Spaziergang 3

- STARK FREQUENTIERTE BEREICHE  
Ost-West-Verbindung südliche Altstadt:  
St.-Peters-Weg - Emmeramsplatz - Ägidienplatz -  
Albertus-Magnus-Platz - Bismarckplatz  
Verbindungen:  
Drei-Mohren- Gasse, Glockengasse, Rote-Hahnen- Gasse,  
Wahlenstraße, Obere Bachgasse
- RUHIGE RÄUME  
Verbindungen:  
Stadthof - Unterer Wöhrd - Altstadt  
Stadthof - Oberer Wöhrd - Altstadt  
Oberer Wöhrd - Unterer Wöhrd - Altstadt  
Altstadt - Stadtpark  
Altstadt - Dörnbergpark  
Altstadt - Schillerwiesen



Ziel Phase 1

Anlage 3 zum Beschluss des Ausschusses für  
Stadtplanung, Verkehr und Wohnungsfragen am 15.12.2015

Möblierungskonzept  
Phase 1

Abstimmung 2016  
Umsetzung ab 2017

STADT  
REGENSBURG

Stadtplanungsamt

Legende

■

 Spaziergang  
stark frequentierte Bereiche

■

 Spaziergang  
Ruheräume

N

Original o.M.

Abt. 61.1

10.11.2015