STADT REGENSBURG

Ausgabe
2013

Statistisches Jahrbuch

Statistisches
Jahrbuch

Ausgabe
2013

Erläuterungen

Alle Angaben beziehen sich, soweit nichts anderes vermerkt ist, auf das Gebiet der Stadt Regensburg nach dem aktuellen Gebietsstand. Bestandszahlen gelten, soweit nichts anderes vermerkt ist, für das Ende der jeweiligen Berichtszeit, Bewegungszahlen für die Dauer des Berichtszeitraumes. Abweichungen in den Summen ergeben sich durch Runden der Zahlen.

Zeichenerklärung

-	Zahlenwert genau Null
.	Zahlenwert unbekannt oder Veröffentlichung nicht möglich bzw. Angaben kommen nicht in Betracht, weil die Voraussetzungen für die Fragestellung nicht zutreffen
0	Zahlenwert mehr als Nichts, aber weniger als die Hälfte der verwendeten Einheit
darunter	teilweise Aufgliederung einer Summe
davon	vollständige Aufgliederung einer Summe

Impressum

Herausgeber: Stadt Regensburg
Amt für Stadtentwicklung
Abteilung Statistik

Dezember 2013

Hausanschrift: Minoritenweg 10, 93047 Regensburg
Postanschrift: Postfach 11 06 43, 93019 Regensburg
E-Mail: statistik@regensburg.de
Internet: www.statistik.regensburg.de

Verantwortlich: Anton Sedlmeier

Auskunft: Erhard Soyk
Telefon: (0941) 507-4664
Telefax: (0941) 507-4669
E-Mail: soyk.erhard@regensburg.de

Preis: 14,80 € zzgl. Versandkosten

Bildnachweis (Titelseite): Peter Ferstl / Hauptabteilung Presse- und Öffentlichkeitsarbeit

Druck: Stadt Regensburg, Hausdruckerei

Nachdruck oder Weiterverbreitung komplett oder in Auszügen ist nur unverändert mit Quellenangabe zulässig.
Bei Nachdruck oder Weiterverbreitung von Daten Dritter sind deren Copyrightregelungen zu beachten.

ISSN 0933-8101

Vorwort

Die vorliegende Ausgabe 2013 des Statistischen Jahrbuchs der Stadt Regensburg belegt aufs Neue anhand vieler Zahlen und Fakten die Prosperität und die guten Zukunftschancen unserer Stadt. Schon ein kurzer Blick in die Tabellen zum Wirtschafts- und Arbeitsmarkt zeigt, dass der ökonomische Aufschwung einen neuen Höhepunkt erreicht hat. Dazu einige Fakten: Die aktuellen Zahlen der Volkswirtschaftlichen Gesamtrechnung weisen für die Stadt Regensburg erstmalig ein Bruttoinlandsprodukt von über 10 Milliarden Euro auf. Für so ein Ergebnis bedarf es innovativer und konkurrenzfähiger Unternehmensstrukturen, aber auch die Bereitschaft, in die Zukunft gerichtete Investitionen zu tätigen und in der Stadt neue Arbeitsplätze zu schaffen.

Dass dieses Ziel auch im Jahr 2012 erreicht wurde, beweisen die Zahlen zum Arbeitsmarkt, die einen neuen Beschäftigungsrekord mit über 105 Tausend sozialversicherungspflichtig Beschäftigten, knapp 140 Tausend Erwerbstätigen und einen Tiefstand bei der Arbeitslosenquote in der Stadt von nur 4,3 Prozent belegen. So erfreulich diese Zahlen sind, sie werfen auch Fragen auf: Fast zwei Drittel der in der Stadt Beschäftigten sind Einpendler aus den umliegenden Landkreisen. Damit ergibt sich allein aus dem Wachstum am Arbeitsmarkt nicht nur die Notwendigkeit, die verkehrliche Infrastruktur noch weiter zu verbessern, sondern auch die Herausforderung, Mobilität „neu zu denken“ und die Entwicklung neuer Technologien voranzutreiben. Die Stadt Regensburg verfolgt hier unter anderem das Ziel, die Akteure am Markt und in den Entwicklungsabteilungen der Konzerne mit den Hochschulen in der Region zu vernetzen und deren Potentiale, beispielweise im Cluster Elektromobilität, zu bündeln.

Das Statische Jahrbuch liefert eine so große Fülle an Auskünften zu Themen, die das „Zusammenleben in der Stadt“ beschreiben, dass den vielen Benutzerinnen und Benutzern unseres informativen Zahlenwerkes nur empfohlen werden kann, nicht nur die jeweils benötigte Zahl nachzuschlagen, sondern neugierige Blicke in weitere Kapitel des Jahrbuchs zu werfen.

Um das im Statistischen Jahrbuch dargebotene und wieder auf den neuesten Stand gebrachte Zahlenmaterial bereitstellen zu können, ist die Mitwirkung vieler Behörden, Institutionen, Unternehmen, Vereine und Verbände erforderlich, denen ich an dieser Stelle recht herzlich dafür danke, dass sie ihre Daten zur Veröffentlichung in unserem Statistischen Jahrbuch zur Verfügung stellen. Danken möchte ich auch den Mitarbeiterinnen und Mitarbeitern im Amt für Stadtentwicklung, die dieses nützliche und informative Zahlenwerk mit großer Sorgfalt zusammenstellen und auch Sorge dafür tragen, die hohe Datenqualität zu sichern und das Angebot an tief gegliederten Zahlen über die Stadt Regensburg bedarfsgerecht zu erweitern.

Regensburg, im Dezember 2013

Hans Schaidinger
Oberbürgermeister

Inhalt

Seite

1 Allgemeine, geographische und meteorologische Angaben

Allgemeine und geographische Angaben

1.1	Allgemeine Angaben zu Regensburg	15
1.2	Chronik der Stadt Regensburg	18
1.3	Entwicklung der Siedlungsfläche	29
1.4	Geländeprofile im Stadtgebiet	30
1.5	Allgemeine geographische Angaben und Angaben zur Infrastruktur	32
1.6	Entwicklung des Stadtgebietes von der Antike bis zur Neuzeit	40
1.7	Die Gemarkungen innerhalb des Stadtgebietes	42
1.8	Gliederung des Stadtgebietes nach der Bodennutzung	42

Klima

1.9	Lufttemperatur in den Jahren 1961 bis 2012	43
1.10	Lufttemperatur, heitere und trübe Tage im Jahresverlauf 2012	43
1.11	Lufttemperatur	44
1.12	Luftdruck und Luftfeuchtigkeit	45
1.13	Niederschlagsmenge	45
1.14	Sonnenscheindauer und Bewölkung	46
1.15	Sonstige klimatische Angaben	47

Wasserstände

1.16	Donaupegel - Eiserne Brücke	48
1.17	Donaupegel - Schwabelweis	49
1.18	Naabpegel - Heitzenhofen	50
1.19	Regenpegel - Regenstauf - Marienthal	51

2 Bevölkerung

Bevölkerungsstand und -entwicklung

2.1	Bevölkerungsanteil nach Altersgruppen in den Jahren 1966 bis 2012	55
2.2	Geburten und Sterbefälle, Eheschließungen und Ehescheidungen je 1 000 Einwohner in den Jahren 1966 bis 2012	55
2.3	Geburten und Sterbefälle im Jahresverlauf 2012	56
2.4	Zuzüge und Fortzüge im Jahresverlauf 2012	56
2.5	Eheschließungen im Jahresverlauf 2012	57
2.6	Umzüge im Jahresverlauf 2012	57
2.7	Die häufigsten Vornamen der Regensburger Bevölkerung im Jahr 2012	58
2.8	Die häufigsten Vornamen der im Jahr 2012 Geborenen	59
2.9	Altersaufbau der Regensburger Bevölkerung im Jahr 2012	60
2.10	Altersaufbau der Bevölkerung nach Staatsangehörigkeit im Jahr 2012	61
2.11	Altersaufbau der Bevölkerung nach dem Familienstand im Jahr 2012	62
2.12	Altersaufbau der Bevölkerung nach der Religionszugehörigkeit im Jahr 2012	63
2.13	Altersaufbau der Bevölkerung nach Art des Wohnsitzes im Jahr 2012	64
2.14	Ein- bzw. Ausgliederung von Gemeinden bzw. Gemeindeteilen	65
2.15	Die Entwicklung des Bevölkerungsstandes	66
2.16	Bevölkerungsentwicklung	68
2.17	Bevölkerungsentwicklung im Jahresverlauf	69
2.18	Bevölkerung nach dem Familienstand	70
2.19	Bevölkerung nach der Religionszugehörigkeit, Kirchenein- und -austritte	71
2.20	Bevölkerung nach Altersjahren	72
2.21	Bevölkerung nach Einzelalter - Kreuztabelle zum Ablesen aller möglichen Alterskombinationen	74
2.22	Bevölkerung nach Altersgruppen, Geschlecht und Staatsangehörigkeit	78
2.23	Bevölkerung nach besonderen Altersgruppen	80
2.24	Ausländer nach ihrer Staatsangehörigkeit	81

Bevölkerungsbewegung Seite

2.25	Komponenten der Bevölkerungsbewegung	82
2.26	Eheschließungen	83
2.27	Ehescheidungen	84
2.28	Lebendgeborene nach Staatsangehörigkeit und Familienstand der Eltern	85
2.29	Lebendgeborene nach dem Alter und der Staatsangehörigkeit der Mutter sowie nach der Geburtenfolge	86
2.30	Gestorbene nach Geschlecht, Familienstand, Religion und Staatsangehörigkeit	87
2.31	Gestorbene nach dem Lebensalter und der Staatsangehörigkeit	88
2.32	Selbsttötungen nach Alter und Geschlecht	89
2.33	Herkunfts- und Zielgebiete der Regensburger Wanderungsbewegung	90
2.34	Zu- und Fortzüge nach Geschlecht, Familienstand, Alter und Staatsangehörigkeit	92
2.35	Umzüge innerhalb des Stadtgebietes	94
2.36	Geburten, Sterbefälle und natürlicher Saldo nach Monaten	96
2.37	Zuzüge, Fortzüge und Wanderungssaldo nach Monaten	97
2.38	Bevölkerungssaldo, Eheschließungen und Ehescheidungen nach Monaten	98
2.39	Einbürgerungen	99

3 Bau- und Wohnungswesen

3.1	Wohnungsbestand in Wohn- und Nichtwohngebäuden in den Jahren 1970 bis 2012	103
3.2	Neubau von Wohn- und Nichtwohngebäuden in den Jahren 1978 bis 2012	103
3.3	Gebäude-, Wohnungs- und Wohnraumbestand	104
3.4	Bauvorhaben (erteilte Baugenehmigungen) für neue Wohn- und Nichtwohngebäude sowie Baumaßnahmen an bestehenden Gebäuden	105
3.5	Baugenehmigungen im Wohn- und Nichtwohnbau nach Gebäudearten	106
3.6	Baufertigstellungen von Wohngebäuden, Nichtwohngebäuden und von Baumaßnahmen an bestehenden Gebäuden	107
3.7	Zu- und Abgang sowie Bestand an Wohngebäuden, Wohnungen und Wohnräumen	108
3.8	Fertiggestellte neue Wohngebäude nach Bauherren	109
3.9	Baufertigstellungen im Wohn- und Nichtwohnbau nach Gebäudearten	110
3.10	Bauüberhang im Wohn- und Nichtwohnbau	111

4 Wirtschaft

4.1	Verarbeitendes Gewerbe in den Jahren 1978 bis 2012	115
4.2	Beschäftigte im Verarbeitenden Gewerbe nach Monaten im Jahr 2012 und im Durchschnitt der Jahre 2002 bis 2011	115
4.3	Bruttoinlandsprodukt - Indizes für die Jahre 1991 bis 2011 (1991 = 100)	116
4.4	Insolvenzverfahren in den Jahren 1977 bis 2012	116
4.5	Betriebe im Verarbeitenden Gewerbe	117
4.6	Beschäftigte im Verarbeitenden Gewerbe	118
4.7	Bruttoentgelte im Verarbeitenden Gewerbe	119
4.8	Gesamtumsatz im Verarbeitenden Gewerbe	120
4.9	Auslandsumsatz im Verarbeitenden Gewerbe	121
4.10	Bauhauptgewerbe	122
4.11	Verarbeitendes Gewerbe nach Monaten	123
4.12	Bauhauptgewerbe nach Monaten	123
4.13	Bruttoinlandsprodukt (BIP) und Bruttowertschöpfung (BWS)	124
4.14	Gewerbean- und -abmeldungen	125
4.15	Insolvenzverfahren	126

5 Arbeitsmarkt

		Seite
5.1	Sozialversicherungspflichtig Beschäftigte am Arbeitsort nach Wirtschaftsbereichen am 30.06.2012	129
5.2	Sozialversicherungspflichtig Beschäftigte am Arbeitsort in den Jahren 1997 bis 2012	129
5.3	Arbeitslose im Bezirk der Hauptagentur für Arbeit Regensburg in den Jahren 1978 bis 2012	130
5.4	Arbeitslose im Stadtgebiet Regensburg im Jahresverlauf in den Jahren 2004 bis 2012	130
5.5	Sozialversicherungspflichtig beschäftigte Arbeitnehmer	131
5.6	Sozialversicherungspflichtig beschäftigte Arbeitnehmer am Wohnort	132
5.7	Erwerbstätige	133
5.8	Arbeitnehmer	133
5.9	Beschäftigte im Öffentlichen Dienst	134
5.10	Ausgewählte Pendlerbewegungen	135
5.11	Arbeitslose und gemeldete Stellen im Bezirk der Hauptagentur für Arbeit Regensburg	136
5.12	Arbeitslose nach Zielberufen im Bezirk der Hauptagentur für Arbeit Regensburg	138
5.13	Gemeldete Stellen nach Zielberufen im Bezirk der Hauptagentur für Arbeit Regensburg	139
5.14	Arbeitslose im Stadtgebiet Regensburg	140
5.15	Arbeitslose nach Zielberufen im Stadtgebiet Regensburg	142
5.16	Gemeldete Stellen nach Zielberufen im Stadtgebiet Regensburg	143

6 Versorgung und Verbrauch

6.1	Ausgewählte Verbraucherpreisindizes für Deutschland für die Jahre 2005 bis 2012	147
6.2	Ausgewählte Verbraucherpreisindizes für Bayern für die Jahre 2005 bis 2012	147
6.3	Verbraucherpreisindizes für die Lebenshaltung in Deutschland und Bayern nach Hauptgruppen	148
6.4	Preismesszahlen für ausgewählte Lebensmittel, Getränke und Tabakwaren in Bayern	149
6.5	Preismesszahlen für Wohnen, Bekleidung, Gesundheit in Bayern	150
6.6	Preismesszahlen für Verkehr, Nachrichtenübermittlung, Kultur, Bildung und Freizeit in Bayern	151
6.7	Baulandveräußerungen und Baulandpreise	152
6.8	Strom-, Gas- und Wasserversorgung der REWAG & Co. KG	153
6.9	Landwirtschaftliche Betriebe, Bodennutzung und Viehhaltung	154
6.10	Städtische Müllabfuhr und Straßenreinigung	155
6.11	Stadtentwässerung	156

7 Verkehr

7.1	Beförderungsfälle und Fahrkartenverkauf im Öffentlichen Personennahverkehr in den Jahren 1977 bis 2012	159
7.2	Zugelassene Personenkraftwagen nach Schadstoffgruppen im Jahr 2012	159
7.3	Güterumschlag im Binnenschiffsverkehr nach Herkunftsgebieten im Jahr 2012	160
7.4	Güterumschlag im Binnenschiffsverkehr nach Zielgebieten im Jahr 2012	160
7.5	Öffentlicher Personennahverkehr	161
7.6	Binnenschiffsverkehr im Hafen	162
7.7	Kraftfahrzeugbestand	164
7.8	Neuzulassungen von Kraftfahrzeugen	165
7.9	Personenkraftwagen nach Kraftstoffarten und Emissionsgruppen	166

8 Gästestatistik

		Seite
8.1	Ankünfte und Übernachtungen in den Jahren 1955 bis 2012	169
8.2	Ankünfte und Übernachtungen im Jahresverlauf 2012	169
8.3	Aufenthaltsdauer in Tagen in den Jahren 1955 bis 2012	170
8.4	Übernachtungen der Auslandsgäste nach Herkunftsländern im Jahr 2012	170
8.5	Ankünfte und Übernachtungen in der Jugendherberge im Jahresverlauf 2012	171
8.6	Übernachtungen der Auslandsgäste nach der Herkunft in der Jugendherberge im Jahr 2012	171
8.7	Betriebe, Betten, Ankünfte und Übernachtungen	172
8.8	Übernachtungen der Auslandsgäste	173
8.9	Ankünfte nach Monaten	174
8.10	Übernachtungen nach Monaten	175
8.11	Jugendherberge	176

9 Gesundheitswesen

9.1	Gestorbene nach den wichtigsten Todesursachen im Jahr 2012	179
9.2	Patienten, Pflegetage und Bettenauslastung in den Krankenhäusern in den Jahren 1991 bis 2012	179
9.3	Krankenhäuser und Krankenbetten	180
9.4	Krankenhäuser - einzelne Einrichtungen	181
9.5	Krankenhauspersonal und Krankenversorgung in den Krankenhäusern	182
9.6	Freipraktizierende Ärzte	183
9.7	Sonstige im Gesundheitswesen tätige Personen	184
9.8	Gestorbene nach den wichtigsten Todesursachen nach der Internationalen Klassifikation (ICD) der Krankheiten	185
9.9	Menschen mit schweren Behinderungen	186

10 Sozialwesen

10.1	Bedarfsgemeinschaften bei Arbeitsuchenden nach SGB II nach Personenanzahl im Jahr 2012	189
10.2	Wohngeldempfänger-Haushalte in den Jahren 1982 bis 2012	189
10.3	Grundsicherung für Arbeitsuchende nach SGB II	190
10.4	Ausgaben und Einnahmen der Sozialhilfe (örtliche Träger)	191
10.5	Hilfe in besonderen Lebenslagen	192
10.6	Laufende Hilfe zum Lebensunterhalt - Bedarfsgemeinschaften	193
10.7	Laufende Hilfe zum Lebensunterhalt - Empfänger	194
10.8	Empfänger von Grundsicherung	195
10.9	Ausgaben und Empfänger der Kriegsopferfürsorge	196
10.10	Ausgaben und Einnahmen der Jugendhilfe	197
10.11	Einzelne, ausgewählte Jugendhilfemaßnahmen	198
10.12	Beistandschaften, Pflegschaften, Mitwirkung in Verfahren, Jugendgerichtshilfe, Jugendschutz und Vaterschaftsfeststellungen	199
10.13	Empfänger, Leistungen und Einrichtungen der Pflegeversicherung	200
10.14	Empfänger und Leistungen nach dem Wohngeldgesetz	201
10.15	Asylbewerberleistungen	202
10.16	Altenheime und ihre Belegung	203
10.17	Anträge aus der gesetzlichen Rentenversicherung	204

11 Bildungswesen

		Seite
11.1	Schüler an den Gymnasien im Schuljahr 2012/2013	207
11.2	Schüler in den Jahren 1978 bis 2012	207
11.3	Studierende an der Universität in den Wintersemestern 1967/1968 bis 2012/2013	208
11.4	Studierende an der OTH nach Fachbereichen in den Wintersemestern 1971/1972 bis 2012/2013	208
11.5	Kinderkrippen, Kinderhorte, Kindergärten und andere vorschulische Einrichtungen	209
11.6	Kinderhorte - einzelne Einrichtungen	210
11.7	Kindertagesbetreuung	211
11.8	Klassen, Schüler und Lehrkräfte in allgemeinbildenden Schulen	212
11.9	Volksschulen - einzelne Einrichtungen	214
11.10	Realschulen - einzelne Einrichtungen	216
11.11	Gymnasien - einzelne Einrichtungen	216
11.12	Förderschulen - einzelne Einrichtungen	218
11.13	Abendrealschule und Abendgymnasium (Zweiter Bildungsweg)	220
11.14	Berufsschulen und Berufsfachschulen	221
11.15	Berufsschulen - einzelne Einrichtungen	222
11.16	Berufsfachschulen - einzelne Einrichtungen	224
11.17	Berufsfachschulen des Gesundheitswesens - einzelne Einrichtungen	226
11.18	Fachschulen, Berufsoberschulen, Fachoberschulen und Fachakademien	228
11.19	Fachschule - Staatliche Landwirtschaftsschule	229
11.20	Städtische Berufsoberschule	230
11.21	Staatliche Berufsoberschule	231
11.22	Staatliche Fachoberschule	232
11.23	Private Montessori-Fachoberschule für Sozialwesen	233
11.24	Städtische Fachakademie für Ernährungs- und Versorgungsmanagement	234
11.25	Fachakademie für Heilpädagogik	235
11.26	Kirchliche Fachakademie für Sozialpädagogik	236
11.27	Private Fachakademie für Darstellende Kunst	237
11.28	Verwaltungs- und Wirtschaftsakademie Ostbayern	238
11.29	Hochschule für Katholische Kirchenmusik und Musikpädagogik	239
11.30	Ostbayerische Technische Hochschule Regensburg	240
11.31	Universität	241
11.32	Deutsche Studierende an der Universität nach dem Erwerbsort der Hochschulzugangsberechtigung	242
11.33	Außerschulische Bildungseinrichtungen	243
11.34	Außerschulische Bildungseinrichtungen - Themenbereiche, Kurse und Teilnehmer	244
11.35	VHS (Volkshochschule) - Themenbereiche, Kurse und Teilnehmer	245
11.36	Sing- und Musikschule der Stadt Regensburg	246

12 Kultur und Freizeit

12.1	Museumsbesucher im Jahr 2012	249
12.2	Badegäste in den Bädern im Jahresverlauf in den Jahren 2008 bis 2012	249
12.3	Theater Regensburg	250
12.4	Kartenverkauf, Personal und Finanzen (Theater Regensburg)	251
12.5	Besucher in den Museen	252
12.6	Archive	253
12.7	Bibliotheken und Büchereien	254
12.8	Stadtbücherei	255
12.9	Turn-, Sport- und Spielanlagen	256
12.10	Sportvereine nach Sportarten und Mitgliedern	257
12.11	Bäder in Regensburg	258

13 Umweltschutz

13.1	Ausgewählte Immissions-Konzentrationsmessungen in den Jahren 1984 bis 2012	261
13.2	Feinstaub-Überschreitungen in den Jahren 2008 bis 2012	261
13.3	Entwicklung der Abfallmenge	262
13.4	Erfasste Wertstoffe nach Wertstoffarten	262
13.5	Erfasste Wertstoffe nach Sammelstellen	263
13.6	Angelieferter Problemmüll	264
13.7	Immissions-Konzentrationsmessungen	265

14 Öffentliche Sicherheit und Ordnung

		Seite
14.1	Strafbare Handlungen im Jahr 2012	269
14.2	Brände im Jahresverlauf 2012	269
14.3	Verkehrsunfälle in den Jahren 1951 bis 2012	270
14.4	Verunglückte bei Verkehrsunfällen nach dem Alter im Jahr 2012	270
14.5	Ordnungswesen	271
14.6	Erteilung von Fahrerlaubnissen	272
14.7	Erweiterungen und Umschreibungen von Fahrerlaubnissen	273
14.8	Erfasste strafbare Handlungen	274
14.9	Tatverdächtige nach erfassten strafbaren Handlungen	275
14.10	Brandschutzwesen	276
14.11	Straßenverkehrsunfälle nach Schäden und Verkehrsteilnehmern	277
14.12	Verunglückte nach Art der Verkehrsbeteiligung	278
14.13	Städtischer Verkehrsüberwachungsdienst	280
14.14	Bestattungen	281
14.15	Beerdigungen auf Friedhöfen	282

15 Kommunalfinanzen und Verwaltung

15.1	Einnahmen im Verwaltungshaushalt im Jahr 2012	285
15.2	Ausgaben im Verwaltungshaushalt im Jahr 2012	285
15.3	Einnahmen im Vermögenshaushalt im Jahr 2012	286
15.4	Ausgaben im Vermögenshaushalt im Jahr 2012	286
15.5	Einnahmen und Ausgaben des Gesamthaushalts nach Arten und Rechnung	287
15.6	Steuereinnahmen, Finanzzuweisungen und Umlagen	288
15.7	Steuerhebesätze und Steuerkraftzahlen	289
15.8	Einnahmen im Verwaltungs- und Vermögenshaushalt	290
15.9	Ausgaben im Verwaltungs- und Vermögenshaushalt	291
15.10	Schuldenstand, Neuverschuldung und Schuldentilgung	292
15.11	Personal der Stadtverwaltung	293

16 Stadtbezirke

16.1	Die Regensburger Stadtbezirke	296
16.2	Abgrenzung der Regensburger Stadtbezirke	297
16.3	Besondere Altersgruppen nach Prozentanteilen in den Stadtbezirken im Jahr 2012	300
16.4	Sozialversicherungspflichtig Beschäftigte und Arbeitslose in den Stadtbezirken auf 1 000 Einwohner am 30.06.2012	300
16.5	Geburten und Sterbefälle je 1 000 Einwohner in den Stadtbezirken im Jahr 2012	301
16.6	Zuzüge und Fortzüge einschließlich Umzüge je 1 000 Einwohner in den Stadtbezirken im Jahr 2012	301
16.7	Einwohner und Bevölkerungsdichte im Jahr 2012	302
16.8	Ausländische Bevölkerung im Jahr 2012	303
16.9	Geburten im Jahr 2012	304
16.10	Sterbefälle im Jahr 2012	305
16.11	Natürlicher Saldo im Jahr 2012	306
16.12	Zuzüge im Jahr 2012	307
16.13	Fortzüge im Jahr 2012	308
16.14	Wanderungssaldo der Bevölkerung im Jahr 2012	309
16.15	Fläche und Bevölkerungsstruktur	310
16.16	Bevölkerungsstand - langfristige Zeitreihe	311
16.17	Bevölkerungsstand	312
16.18	Bevölkerungsentwicklung	313
16.19	Bevölkerung nach besonderen Altersgruppen	314
16.20	Geburten und Sterbefälle	316
16.21	Wanderungsbewegung	317
16.22	Geburten und Sterbefälle auf 1 000 Einwohner	318
16.23	Zuzüge und Fortzüge auf 1 000 Einwohner	319
16.24	Bevölkerungssaldo	320
16.25	Bevölkerungssaldo auf 1 000 Einwohner, Deutsche und Ausländer	321
16.26	Umzüge in den Stadtbezirken im Jahr 2012	322
16.27	Umzüge der Ausländer/innen in den Stadtbezirken im Jahr 2012	322
16.28	Bautätigkeit und Wohnungswesen	323
16.29	Sozialversicherungspflichtig Beschäftigte (am Wohnort)	324
16.30	Arbeitslose	325
16.31	Fahrzeugbestand	326

Seite

17 Regensburg und sein Umland

17.1	Regensburg und sein Umland	328
17.2	Bevölkerung in der Oberpfalz nach Landkreisen und kreisfreien Städten am 31.12.2012	329
17.3	Sozialversicherungspflichtig Beschäftigte in der Oberpfalz nach Landkreisen und kreisfreien Städten am 30.06.2012	329
17.4	Beschäftigte im Verarbeitenden Gewerbe in der Oberpfalz nach Landkreisen und kreisfreien Städten am 30.09.2012	330
17.5	Arbeitslose in der Oberpfalz nach Landkreisen und kreisfreien Städten im Jahresdurchschnitt 2012	330
17.6	Fläche und Bevölkerungsstand	331
17.7	Gemeindegebiete nach der Flächennutzung - absolut	332
17.8	Gemeindegebiete nach der Flächennutzung - relativ	333
17.9	Altersstruktur - absolut	334
17.10	Altersstruktur - relativ	335
17.11	Bevölkerungsbewegung	336
17.12	Bevölkerungsbewegung auf 1 000 Einwohner	337
17.13	Baufertigstellungen	338
17.14	Baubestand	339
17.15	Sozialversicherungspflichtig beschäftigte Arbeitnehmer	340
17.16	Verarbeitendes Gewerbe	342
17.17	Bauhauptgewerbe	343
17.18	Arbeitslose	344
17.19	Pendlerbewegungen	345
17.20	Kraftfahrzeugbestand	346
17.21	Gästestatistik	347
17.22	Sozialhilfeempfänger	348
17.23	Kindertageseinrichtungen	349
17.24	Realsteuern - Hebesätze	350
17.25	Realsteuern - Aufkommen	351
17.26	Steuereinnahmen und Schlüsselzuweisungen	352
17.27	Schuldenstand der Gemeinden	353

18 Städtevergleich

18.1	Sozialversicherungspflichtig Beschäftigte je 1 000 Einwohner in den Jahren 2000 bis 2012	357
18.2	Bruttoinlandsprodukt - Indizes für die Jahre 1991 bis 2011 (1980 = 100)	357
18.3	Realsteueraufbringungskraft je Einwohner in den Jahren 2000 bis 2012	358
18.4	Gewerbesteuer (netto) je Einwohner in den Jahren 2000 bis 2012	358
18.5	Fläche und Bevölkerungsstruktur	359
18.6	Stadtgebiet nach der Flächennutzung - absolut	360
18.7	Stadtgebiet nach der Flächennutzung - relativ	361
18.8	Altersstruktur	362
18.9	Geburten und Sterbefälle	363
18.10	Wanderungsbewegung	364
18.11	Bevölkerungssalden	365
18.12	Bevölkerungsentwicklung	366
18.13	Bautätigkeit und Wohnungswesen	367
18.14	Sozialversicherungspflichtig beschäftigte Arbeitnehmer	368
18.15	Erwerbstätige	370
18.16	Arbeitnehmer	371
18.17	Verarbeitendes Gewerbe	372
18.18	Bauhauptgewerbe	373
18.19	Bruttoinlandsprodukt (BIP) und Bruttowertschöpfung (BWS)	374
18.20	Arbeitslose und Arbeitslosenquoten	375
18.21	Kraftfahrzeuge und Straßenverkehrsunfälle	376
18.22	Gästestatistik	377
18.23	Sozialwesen	378
18.24	Wohngeld	379
18.25	Kindertageseinrichtungen und Volksschulen	380
18.26	Realschulen, Gymnasien, Berufsschulen	381
18.27	Gesundheitswesen	382
18.28	Umweltschutz	383
18.29	Realsteuergrundbeträge, -hebesätze und -aufbringungskraft	384
18.30	Grund- und Gewerbesteuer	385
18.31	Sonstige Steuereinnahmen	386
18.32	Schuldenstand	387
18.33	Einkommen der privaten Haushalte	388
18.34	Beschäftigte der kreisfreien Städte	389

19 Überregionaler Vergleich

		Seite
19.1	Geburten und Sterbefälle je 1 000 Einwohner in den Jahren 1958 bis 2012	393
19.2	Beschäftigte im Verarbeitenden Gewerbe je 1 000 Einwohner in den Jahren 1995 bis 2012	393
19.3	Arbeitslosenquoten in den Jahren 1995 bis 2012	394
19.4	Indizes des Verfügbaren Einkommens privater Haushalte in den Jahren 1991 bis 2011	394
19.5	Fläche und Bevölkerungsstruktur	395
19.6	Altersstruktur	396
19.7	Bevölkerungsentwicklung	397
19.8	Eheschließungen	398
19.9	Geburten	399
19.10	Sterbefälle	400
19.11	Bautätigkeit und Wohnungswesen	401
19.12	Sozialversicherungspflichtig beschäftigte Arbeitnehmer am Arbeitsort	402
19.13	Sozialversicherungspflichtig beschäftigte Arbeitnehmer am Wohnort	403
19.14	Verarbeitendes Gewerbe	404
19.15	Bruttoinlandsprodukt (BIP)	405
19.16	Bruttowertschöpfung (BWS)	406
19.17	Arbeitslose und gemeldete Stellen	408
19.18	Einkommen der privaten Haushalte	409

20 Langfristige Zeitreihen

20.1	Klima	413
20.2	Wasserstand Donaupegel - Eiserne Brücke	414
20.3	Wasserstand Donaupegel - Schwabelweis	415
20.4	Bevölkerung nach Altersgruppen	416
20.5	Bevölkerungsentwicklung	418
20.6	Ausländer nach ihrer Staatsangehörigkeit	419
20.7	Sozialversicherungspflichtig beschäftigte Arbeitnehmer	420
20.8	Sozialversicherungspflichtig beschäftigte Arbeitnehmer nach Wirtschaftsabteilungen	421
20.9	Arbeitslose und gemeldete Stellen im Bezirk der Hauptagentur für Arbeit Regensburg	422
20.10	Verarbeitendes Gewerbe	423
20.11	Bauhauptgewerbe	424
20.12	Insolvenzverfahren	425
20.13	Preisindizes für die Lebenshaltung	426
20.14	Verkehrswesen	427
20.15	Binnenschiffsverkehr im Hafen	428
20.16	Gästestatistik	429
20.17	Krankenhauswesen	430
20.18	Wohngeldwesen	431
20.19	Schüler an den Volksschulen, Realschulen und Gymnasien	432
20.20	Ostbayerische Technische Hochschule Regensburg	433
20.21	Universität Regensburg	434
20.22	Städtische Ver- und Entsorgung	435
20.23	Verkehrsunfälle, Brandschutzwesen und Strafbare Handlungen	436
20.24	Immissions-Konzentrationsmessungen	437
20.25	Kommunalfinanzen	438

Stichwortverzeichnis 439

1

Allgemeine, geographische und meteorologische Angaben

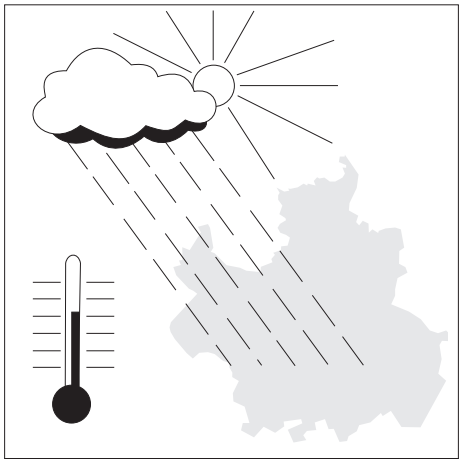

Abbauland

Flächen, die durch den Abbau der Bodensubstanz (z. B. Kies, Sand, Gestein, Kohle) genutzt werden. Das Abbauland ist eine Unterposition der Betriebsflächen.

Betriebsflächen

Betriebsflächen sind unbebaute Flächen, die vorherrschend gewerblich, industriell oder für Zwecke der Ver- und Entsorgung genutzt werden und nicht in die Position "Gebäude- und Freiflächen" einbezogen worden sind. Zur Betriebsfläche gehören Abbauland (Steinbrüche, Kiesgruben und dgl.), ferner Deponien, Halden, Stapel- und Lagerplätze.

Eistage

Tageshöchsttemperatur unter 0 °C.

Erholungsflächen

Erholungsflächen sind unbebaute Flächen, die vorherrschend dem Sport, der Erholung oder dazu dienen, Pflanzen oder Tiere zu zeigen. Hierzu gehören Sportflächen, Campingplätze, Wildgehege und Grünanlagen (einschließlich unbebauter Flächen in zoologischen oder botanischen Gärten).

Flächen anderer Nutzung

Flächen anderer Nutzung sind Flächen, die nicht mit einer der anderen Nutzungsarten bezeichnet werden können. Hierzu gehören insbesondere Übungsplätze (z. B. Truppenübungsplätze), Schutzflächen (Dämme, Deiche), historische Anlagen (sofern nicht vom Charakter der Anlage her die Zuordnung Gebäude- und Freifläche zutreffender ist), Friedhöfe und Unland (zum Beispiel Felsen, stillgelegtes Abbauland).

Frosttage

Tagestiefsttemperatur unter 0 °C.

Gebäude- und Freiflächen

Gebäude- und Freiflächen sind Flächen mit Gebäuden und baulichen Anlagen sowie unbebaute Flächen (Freiflächen), die Zwecken der Gebäude untergeordnet sind. Zu den unbebauten Flächen zählen Hofräume, Vorgärten, Hausgärten, Grünflächen, Spielplätze, Stellplätze, Zufahrten und ähnliche Flächen, es sei denn, dass sie wegen ihrer eigenständigen Verwendung nach ihrer tatsächlichen Nutzung zuzuordnen sind. Zu den unbebauten Flächen gehören ferner zur Zeit noch nicht bebaute, aber bereits als Bauplätze ausgewiesene Flächen.

Grünanlagen

Hierzu gehören unbebaute Flächen, die der Erholung dienen (z. B. Parks, Liegewiesen, Bolzplätze, Schrebergärten u. ä.). Einrichtungen, wie z. B. Spielplätze und Verkaufsstände oder Kioske, innerhalb von Grünanlagen werden nicht besonders ausgewiesen. Die Position "Grünanlagen" ist eine Unterposition der "Erholungsflächen".

Landwirtschaftsflächen

Flächen, die dem Ackerbau, der Wiesen- und Weidewirtschaft, dem Gartenbau (einschließlich Obstanlagen und Baumschulen) oder dem Weinbau dienen. Zur Landwirtschaftsfläche gehören auch Moor- und Heideflächen, Brachland sowie landwirtschaftliche Betriebsflächen.

Luftdruck

ist die Kraft, die die Luftmoleküle durch ihre Bewegung und ihr Gewicht auf eine Fläche ausüben. Der Luftdruck wird in Hektopascal (hPa) gemessen.

Niederschlagshöhe

Gefallener Niederschlag in mm (entspricht einer Niederschlagsmenge von 1 Liter pro m²).

Sommertage

Tageshöchsttemperatur mindestens 25 °C.

Straßen, Wege, Plätze

sind Flächen, die nach allgemeiner Auffassung als "Straße", als "Weg" oder als "Platz" bezeichnet werden. Dabei zählen zu den "Straßen" auch die dazugehörigen Flächen, wie z. B. Trenn- und Seitenstreifen, Parkstreifen, Böschungen, Gräben, Rad- und Gehwege. Zu den "Wegen" gehören auch Fahr- und Fußwege. Zu den "Plätzen" gehören vor allem solche Flächen, die überwiegend dem Verkehr oder dem Abhalten von Märkten dienen, einschließlich Markt-, Park- und Rastplätze. Die Position "Straßen, Wege, Plätze" ist eine Unterposition der "Verkehrsflächen".

Unland

Flächen, die nicht nutzbar sind (z. B. Felsen, stillgelegtes Abbauland und größere Böschungen). Das Unland ist eine Unterposition der "Flächen anderer Nutzung".

Verkehrsflächen

Verkehrsflächen sind Flächen, die dem Straßen-, Schienen- und Luftverkehr dienen. Hierzu zählen auch Wege (einschließlich Feld- und Fußwege, sofern sie nach allgemeiner Auffassung als "Wege" zu bezeichnen sind) , Plätze (Markt-, Park- und Rastplätze) und Anlagen (ohne Gebäude) für den Schiffsverkehr.

Waldflächen

Mit Waldbäumen oder Sträuchern bestockte Flächen einschl. Auwälder, Gehölze, Pflanzgärten, Holzlagerplätze o. ä.

Wasserflächen

Flächen, die während des größeren Teils des Jahres mit Wasser bedeckt sind, unabhängig davon, ob das Wasser in natürlichen oder künstlichen Betten abfließt oder steht. Hierzu gehören auch Böschungen, kleine Inseln und dgl.

1.1 Allgemeine Angaben zu Regensburg

Kreisfreie Stadt mit 153 812 Einwohnern,
darunter 138 296 am Ort der Hauptwohnung

Hauptstadt des Regierungsbezirks Oberpfalz
gelegen am nördlichsten Punkt der Donau ("Spitze an der Donau")
Oberzentrum
4. Bayerische Landesuniversität
Ostbayerische Technische Hochschule Regensburg
Hochschule für Katholische Kirchenmusik und Musikpädagogik
Historische Altstadt mit Unesco-Welterbe-Status
römisch-katholische Bischofsstadt
größter Binnenhafen Bayerns

umgeben vom Landkreis Regensburg mit seinen 41 Gemeinden und 184 344 Einwohnern

angehörig zum Regierungsbezirk Oberpfalz (7 Landkreise und 3 Kreisfreie Städte,
223 kreisangehörige Gemeinden, 1,1 Mio. Einwohner)

Freistaat Bayern (7 Regierungsbezirke
71 Landkreise und 25 Kreisfreie Städte,
2 031 kreisangehörige Gemeinden, 12,5 Mio. Einwohner)

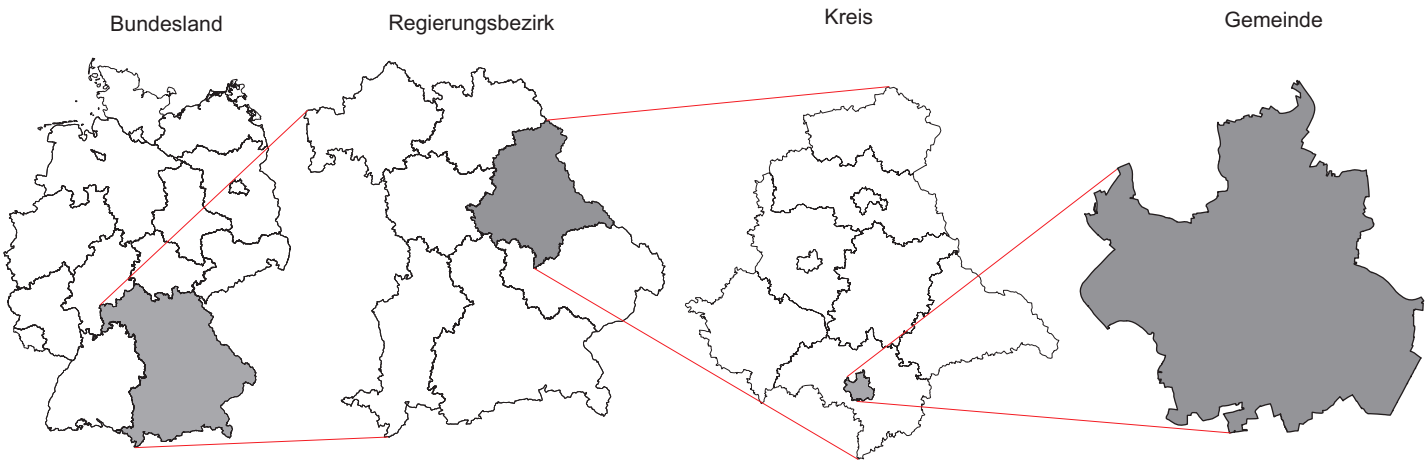

Freistaat Bayern

Oberpfalz

Kreisfreie Stadt
Regensburg

Wichtigste Wirtschaftszweige:

Handwerk und Handel, Automobilherstellung, Maschinenbau, Energietechnik, Elektrotechnik, Sensorik, Informations- und Kommunikationstechnologien, Biotechnologie, Druckereigewerbe, Dienstleistungen und Logistik

Verkehrsanbindung:

Straße: Autobahn A3 Frankfurt - Wien (West-Ost-Anbindung)
Autobahn A93 München - Berlin (Nord-Süd-Anbindung)
Bundesstraßen B8, B15, B16

Schiene: Direkte Bahnverbindung nach Nürnberg - Frankfurt - Dortmund - Hannover - Hamburg - Berlin
Wien - Budapest
München - Zürich
München - Salzburg
Hof - Dresden - Prag
Ulm - Stuttgart

Schifffahrtsweg: Durch den Rhein-Main-Donau-Kanal Schiffsverbindung
von der Nordsee über die Rheinhäfen bis hin zum Schwarzen Meer

Luftweg: 55 Auto-Minuten zum Großflughafen München (ca. 85 km)
65 Auto-Minuten zum Flughafen Nürnberg (ca. 105 km)
25 Auto-Minuten zum Flugplatz Straubing-Wallmühle (ca. 35 km)
20 Auto-Minuten zum Flugplatz Regensburg-Oberhub (Verkehrslandeplatz) (ca. 19 km)

Schienennetz und Verkehrsflughäfen

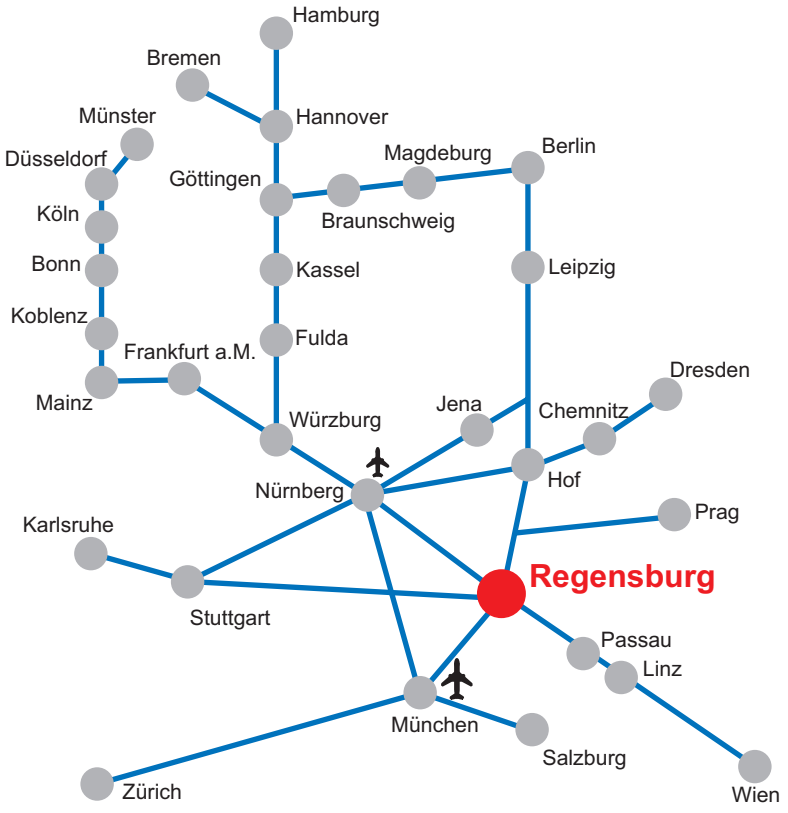

Partnerstädte:

seit 1955

Aberdeen (Großbritannien/Schottland)

Einwohner: 220 420 (30.06.2011)

Aberdeen ist die drittgrößte Stadt Schottlands und liegt zwischen den Mündungen der beiden Flüsse Don und Dee. Sie ist die Hauptstadt der Region Grampian.

Internet: http://www.aberdeencity.gov.uk

seit 12.05.1969

Clermont-Ferrand (Frankreich/Departement: Auvergne/Region: Puy-de-Dôme)

Einwohner: 139 860 (01.01.2010)

Zentrum des Zentralmassivs, Verwaltungssitz des Departements Puy-de-Dôme und Hauptstadt der Region Auvergne. Am Fuße des erloschenen Vulkans Puy-de-Dôme gelegen.

Internet: http://www.ville-clermont-ferrand.fr

seit 18.10.1969

Brixen (Italien/Südtirol/Provinz Bozen)

Einwohner: 21 065 (31.12. 2012)

Brixen ist die drittgrößte Stadt in Südtirol und der Hauptort des Eisacktales. Die Stadt liegt am Zusammenfluss von Eisack und Rienz.

Internet: http://www.brixen.it

seit 01.12.1978

Tempe (USA/Arizona)

Einwohner: 164 659 (30.06.2012)

Tempe liegt im Bereich der Phoenix Metropolitan Area am Salt River.

Internet: http://www.tempe.gov

seit 04.11.1990

Odessa (Ukraine)

Einwohner: 1 006 242 (01.07.2011)

Odessa ist nach Kiew und Charkow die drittgrößte Stadt der Ukraine. Die Hafenstadt liegt in der Bucht von Odessa am Schwarzen Meer.

Internet: http://www.odessa.ua

seit 25.09.1993

Pilsen (Tschechische Republik)

Einwohner: 167 472 (01.01.2013)

Pilsen liegt am Zusammenfluss von vier Flüssen in der Nähe der Bergregionen Brdy und Böhmerwald. Die Stadt ist das historische, kulturelle und wirtschaftliche Zentrum der Pilsener Region.

Internet: http://www.plzen-city.cz

seit 25.05.2005

Budavár (Ungarn)

Einwohner: 26 643 (31.12.2010)

Budavár ist der erste Bezirk der ungarischen Hauptstadt Budapest.

Internet: http://www.budavar.hu

seit 02.11.2009

Qingdao (Volksrepublik China/Provinz Shandong)

Einwohner: 8 715 087 (2011)

Hafenstadt mit Tiefseehafen im Osten der Volksrepublik China.

Internet: http://www.qingdao.gov.cn

1.2 Chronik der Stadt Regensburg

Seit der Steinzeit (Neolithikum)	ist der Regensburger Donaubogen besiedelt. Als ältester Name einer vorgeschichtlichen Ansiedlung ist der keltische Name Radasbona anzunehmen.
Gegen 79 n. Chr.	Errichtung eines römischen Kohorten-Kastells im Bereich des heutigen Stadtteils Kumpfmühl.
179 n. Chr.	Fertigstellung des römischen Legionslagers “Castra Regina“ (Lager am Regen) der III. Italischen Legion in der Regierungszeit des Kaisers Marc Aurel. Die erhaltene Steininschrift gilt als Stadtgründungsurkunde.
6. Jahrhundert	Das ehemalige Legionslager wird Herzogsresidenz der Agilolfinger und damit gleichsam erste “bayerische Hauptstadt“. Noch im Frühmittelalter finden sich in den Quellen die Bezeichnungen Reganesburg, -burh, -burc und -purc als althochdeutsche Übersetzungen für das lateinische Wort “Castra Regina“.
um 685	Der hl. Emmeram wird in Kleinhelfendorf ermordet.
739	Der hl. Bonifatius stiftet u. a. das Bistum Regensburg.
788	Kaiser Karl der Große setzt Herzog Tassilo III., den letzten Agilolfinger, ab. In den folgenden Jahrhunderten wird Regensburg ein zentraler Ort in der Reichspolitik.
845	Mit der Taufe mehrerer böhmischer Fürsten in Regensburg beginnt die Missionisierung Böhmens durch das Bistum Regensburg.
975 - 1000	Unter Abt Ramwold erlebt das Kloster St. Emmeram eine Blütezeit mit Reformen und kulturellen Hochleistungen.
10. bis 14. Jahrhundert	Wirtschaftliche Blütezeit durch Fernhandel bis nach Venedig, Paris, London, Kiew, Byzanz. Eine der damals wohlhabendsten und einwohnerstärksten Städte. Die romanische und gotische Architektur des Mittelalters bestimmt noch heute das Gesicht der Altstadt.
11. und 12. Jahrhundert	Dreimal sammelt sich ein Kreuzfahrerheer in Regensburg und bricht zu seinem Zug ins Heilige Land auf.
1135 - 1146	Bau der Steinernen Brücke. Das mittelalterliche Bauwunder wurde Vorbild für viele Brückenbauten, z. B. Judithbrücke in Prag, die Vorgängerbrücke der Karlsbrücke.

1180 Heinrich der Löwe wird von Kaiser Barbarossa auf einem Reichstag zu Regensburg als Herzog von Bayern abgesetzt.

Mit Herzog Otto beginnt die Herrschaft der Wittelsbacher in Bayern.

1227 Nachweis der Synagoge.

1245 Kaiser Friedrich II. verleiht der Stadt das Recht der Selbstverwaltung durch das Privileg, "einen Bürgermeister und Rat zu setzen". Regensburg bleibt freie Reichsstadt bis 1803.

1260 - 1262 Der berühmte Kirchenlehrer Albertus Magnus ist Bischof von Regensburg.

1273 Der Dom brennt. In der Folge wird der Bau des gotischen Doms begonnen.

1381 Regensburg tritt dem Schwäbischen Städtebund bei. Im Städtekrieg können 1388 die bayerischen Herzöge bei der Belagerung Regensburgs besiegt werden.

1486 - 1492 Die stark verschuldete Stadt unterstellt sich Herzog Albrecht IV. von Bayern-München. Nach dem Schiedsspruch von Augsburg muss der Herzog die Stadt an das Reich “zurückgeben“.

1514 Die für die verfassungsmäßige Weiterentwicklung der Stadt bedeutsame neue kaiserliche Regimentsordnung tritt in Kraft.

1519 Mit der Vertreibung der Juden im Rahmen eines Pogroms wird eine der ältesten jüdischen Gemeinden auf deutschem Boden zerstört. Seit dem Ende des 10. Jahrhunderts sind Juden in Regensburg nachweisbar.

1542 Die Reichsstadt tritt mit Beschluss vom 13. Oktober und erster Abendmahlfeier nach evangelischem Glauben am 15. Oktober zur evangelischen Konfession über.

1546 Während des Reichstages: Liebesaffäre Kaiser Karls V. mit der Regensburger Gürtlerstochter Barbara Blomberg, deren Sohn Don Juan d’Austria 1571 Sieger über die Türken bei der Seeschlacht von Lepanto wurde.

1630 Auf dem Reichstag zu Regensburg wird in Anwesenheit Tillys der kaiserliche Feldherr Albrecht von Wallenstein abgesetzt.

Der Astronom Johannes Kepler stirbt nach schwerer Erkrankung in der Stadt.

1633 - 1634 Regensburg wird im 30-jährigen Krieg von den Schweden unter Bernhard von Sachsen-Weimar erstürmt und von den kaiserlichen und bayerischen Truppen wieder zurückerobert.

1663 - 1806 Immerwährender Reichstag zu Regensburg.

1748 Der kaiserliche Generalpostmeister Fürst Alexander Ferdinand von Thurn und Taxis wird zum Prinzipalkommissar (Stellvertreter des Kaisers beim Reichstag) ernannt.

1803 Reichsdeputationshauptschluss
Säkularisation und Mediatisierung: Regensburg wird Teil des neu errichteten Fürstentums für den letzten geistlichen Fürsten im Deutschen Reich, Carl von Dalberg.

1806 Mit der Auflösung des Immerwährenden Reichstags und dem Rücktritt des Reichsoberhauptes geht das “Heilige Römische Reich Deutscher Nation“ unter.

1809 Regensburg wird von französischen und bayerischen Truppen unter Napoleon beschossen und erstürmt.

1810 Das von Carl von Dalberg an Frankreich abgetretene Regensburg wird in Napoleons Auftrag dem Königreich Bayern übertragen.

Regensburg wird Hauptstadt des neugebildeten bayerischen Regenkreises.

1818 Eingemeindung von **Kumpfmühl**.

1830 Grundsteinlegung zur **Walhalla**.

Einwohnerstand ca. 19 000.

1838 Regensburg wird Hauptstadt des Kreises “Oberpfalz und Regensburg“, der im wesentlichen den Abgrenzungen des heutigen Regierungsbezirks Oberpfalz entspricht.

1845 Fertigstellung des **Ludwig-Donau-Main-Kanal**es.

Großes **Hochwasser mit Eisstoß** - Pegelstand an der Eisernen Brücke: 708 cm.

1857 Einführung der **Gasbeleuchtung**.

1859 Eröffnung der **Bahnlinie**n nach **München** und **Nürnberg**.

1863 Erstmalige Errichtung der **Eisern**en **Brücke** (früher: Untere Hölzerne Brücke).

1882 Großes **Hochwasser** mit einem Pegelstand an der Eisernen Brücke von 670 cm.

1893 Großes **Hochwasser mit Eisstoß** - Pegelstand an der Eisernen Brücke: 700 cm.

1899 Gründung der ersten bayerischen **Zuckerfabrik**. In den Betriebsjahren vor der Schließung im Dezember 2007 wurden im Südzucker-Werk-Regensburg in der “Kampagne“ (Ende September bis Mitte Dezember) von rund 200 Mitarbeitern täglich im 24-Stunden-Betrieb ca. 12 000 t Rüben zu 1 800 t Zucker verarbeitet.

1901 Gründung der **Maschinenfabrik Reinhausen**; damals Produktion von Spaltgattersägen für die Holzverarbeitung; heute Produktion von Stufenschaltern für Regeltransformatoren (derzeit rund 1 000 Mitarbeiter in Regensburg).

1903 Inbetriebnahme der elektrischen **Straßenbahn**.

1904 Eingemeindung von **Karthaus-Prüll**; die Stadt verfügt damit über ca. 48 000 Einwohner.

1910 Eröffnung des Luitpoldhafens (heute **Westhafen**).

1924 Eingemeindung von **Stadtamhof**, **Steinweg**, **Reinhausen**, **Sallern**, **Weichs**, **Schwabelweis**, **Ober- und Niederwinzer**; Einwohnerstand der Stadt ca. 77 000.

1933 - 1943 Bau der **Konradsiedlung** (ursprünglich Schottenheim-Siedlung).

1935 - 1938 Errichtung des Verwaltungszentrums am Minoritenweg mit **Neuem Rathaus** und **Museum**.

1936/1937 Bau der **Messerschmitt-Flugzeugwerke** im Äußeren Westen.

1936 - 1941 Bau der **Ganghofersiedlung** (ursprüngl. Göringheim-Werksiedlung-Messerschmitt).

1938 Eingemeindung von **Großprüfening**, **Dechbetten, Königswiesen** und **Ziegetsdorf**; Einwohnerstand der Stadt ca. 95 600 Einwohner.

Einweihung der **Nibelungenbrücke**.

Im Rahmen des Judenpogroms in der sogenannten "**Reichspogromnacht**" vom 9. auf den 10. November wird die Synagoge niedergebrannt.

1943 Der **Luftangriff** der Amerikaner im August auf die Messerschmitt-Flugzeugwerke führt zu über 400 Toten, mehrheitlich auf dem Werksgelände der Flugzeugwerke.

1945 Sprengung der Donaubrücken und anschließende kampflose Übergabe der Stadt.

Besetzung der Stadt durch amerikanische Truppen.

1946 Regensburg wird **Großstadt**.

Nach der ersten Volkszählung nach dem Zweiten Weltkrieg beträgt die Einwohnerzahl Regensburgs 108 604, darunter rund 21 000 seit dem 1. September 1939 zugezogene Personen aus nichtbayerischen Gebieten.

Errichtung der Behelfsbrücke **Eiserne Brücke** (nach Sprengung im April 1945).

1947 Errichtung der Behelfsbrücke **Pfaffensteiner Steg**.

1948 Wiedereröffnung des **Eisernen Steges** (nach Sprengung im April 1945).

1949 Eröffnung des **Städtischen Museums**.

Die Fertigung von Installationsmaterial durch die Firma **Siemens** wird von Hof an der Saale nach Regensburg verlagert.

Wiedereröffnung der **Nibelungen-Nordbrücke** (nach Sprengung im April 1945).

1950 Wiedereröffnung der **Nibelungen-Südbrücke** (nach Sprengung im April 1945).

1955 Beginn der **Altstadtsanierung**.

1960 Bau des **Osthafens**.

1964 Letzte Fahrt der **Straßenbahn**.

1964 - 1974 Ausweisung und Baubeginn im Baugebiet "**Königswiesen-Nord**".

1965 Grundsteinlegung zur **4. Bayerischen Landesuniversität**.

Fertigstellung des Teilstücks der **Bundesautobahn A3** zwischen Nittendorf und Rosenhof.

1966 Fertigstellung der **Pfaffensteiner Brücke** (Westumgehung).

1967 Eröffnung des **Donaueinkaufszentrums** (DEZ).

Wiederherstellung der **Steinernen Brücke** (nach Sprengung der Bögen 1 und 2 sowie 10 und 11 im April 1945).

1967/68 Aufnahme des vollen **Studienbetriebes** an der **Universität Regensburg** (Wintersemester).

1970 - 1974 Bau der **Frankenstraße**.

1971 Gründung der **Fachhochschule Regensburg** aus dem Johannes-Kepler-Polytechnikum, der Höheren Wirtschaftsschule Ostbayern und den Ingenieurschulen Landshut, Selb und Zwiesel.

1972 Eröffnung des **Westbades** (derzeit rund 550 000 Badegäste jährlich).

Eröffnung der ersten **Fußgängerzone**.

1974 Fertigstellung der **Oberpfalzbrücke**.

1977 Eingemeindung von **Burgweinting**, **Harting**, **Graß**, **Oberisling** und **Irl**; Einwohnerstand damit bei ca. 133 000.

Fertigstellung des **Pfaffensteiner Tunnel**s.

1978 Die Großschifffahrtsstraße **Rhein-Main-Donau** wird im Abschnitt Regensburg-Kelheim eröffnet.

1979 Fertigstellung des **Klärwerk**es **Regensburg** (1. Bauabschnitt für ca. 300 000 Einwohnereinheiten) nach sechsjähriger Bauzeit.

Endgültige Fertigstellung der **Bundesautobahn A93** zwischen Regensburg und dem Autobahndreieck Holledau und damit direkte Autobahnanbindung an München.

ab 1980 Ausweisung und Baubeginn im Baugebiet **Burgweinting**.

1981 Eröffnung der **Schwabelweiser Donaubrücke** nach zweieinhalbjähriger Bauzeit.

Fertigstellung der **Osttangente** (bis Schwabelweis).

ab 1983 Die Städtebauliche Entwicklungsmaßnahme **Regensburg-Burgweinting** wird ins Leben gerufen; Gesamtfläche ca. 400 ha, davon rund 190 ha für gewerblich-industrielle Nutzung und ca. 210 ha für Wohnbauflächen.

Ausweisung und Baubeginn im Baugebiet "**Königswiesen-Süd**".

1984 Gründung des **Regensburger Verkehrsverbund**es (RVV).

Baubeginn der **Walhalla-Allee**.

1985 Beginn der Entwicklung und Fertigung von Produkten und Systemen der Karosserie- und Motorelektronik im **Elektronikwerk der Firma Siemens** Automobiltechnik (jetzt: Continental AG). Derzeit sind mehr als 5 000 Mitarbeiter mit der Produktion von Hightech-Komponenten für die Automobilindustrie beschäftigt.

Fertigstellung der **Herbert-Quandt-Allee** im Zusammenhang mit der BMW-Erschließung.

Neugestaltung der Platzfolge **Kohlenmarkt**, **Rathausplatz**, **Haidplatz**.

ab 1985 Ausweisung und Baubeginn im Baugebiet "**Rennplatz**".

1986 Das auf 142 ha neu angesiedelte und nach sechsjähriger Bauzeit fertiggestellte 6. Werk des Automobilherstellers **BMW** beginnt die Produktion der 3er Reihe. Kontinuierlicher Ausbau der Produktion auf derzeit rund 9 500 Mitarbeiter (260 000 Fahrzeuge der 1er und 3er Reihe sowie von Sondermodellen jährlich). Daneben bestehen rund 6 000 weitere Arbeitsplätze bei ca. 30 Zuliefererfirmen im Großraum Regensburg.

1986 - 1987 Bau der **Osttangente** von der Landshuter Straße zur Straubinger Straße

1987 Produktionsbeginn des **1-Mbit-Chip**s im Halbleiterwerk Regensburg der Firma **Siemens** (nunmehr Infineon Technologies AG).

1988 Fertigstellung der **Walhalla Allee** und Anbindung an die Osttangente.

Inbetriebnahme der **Max-Planck-Straße**.

Großes **Hochwasser** mit einem Pegelstand von 659 cm, gemessen am 28. März am Pegel Eiserne Brücke.

1989 Ausweisung und Baubeginn **Burgweinting-Südwest (Wohnen I)**.

1990 - 1995 Bau der **Altstadtsüdumgehung** mit zentralem **Omnibusbahnhof** in der **Albertstraße**.

1990 Das neuangesiedelte **Toshiba-**Werk (10,6 ha) beginnt mit der Fertigung von Laptops.

1991 Fertigstellung der neuen **Kumpfmühler Brücke** nach einjähriger Bauzeit.

1992 Eröffnung des neugeschaffenen Münchner **Großflughafen**s **Franz-Josef-Strauß** bei Erding; (Entfernung Regensburg – Flughafen ca. 85 km).

Eröffnung des **Universitätsklinikum**s für den ambulanten und stationären Betrieb.

Fertigstellung der Erweiterung des **Klärwerk**es Regensburg (2. und 3. Bauabschnitt zur Erweiterung auf 400 000 Einwohnereinheiten und zur qualitativen Verbesserung).

Eröffnung der neuen **Eisernen Brücke** nach zweijähriger Bauzeit.

1994 Verkehrsfreigabe des jetzigen **Pfaffensteiner Steg**es nach einjähriger Bauzeit.

ab 1995 Ausweisung und Baubeginn **Burgweinting-Mitte (Wohnen II)**.

1997 Sperrung der **Steinernen Brücke** für den privaten Autoverkehr nach einem erfolgreichen Bürgerbegehren.

1998 - 1999 Bau der Autobahn-**Anschlussstelle Uni/Klinik** mit **Franz-Josef-Strauß-Allee**.

1999 Nach zweijähriger Bauzeit Inbetriebnahme der Regensburger **Donau-Arena** (Eishalle mit multifunktionaler Nutzung und bis zu 7 650 Plätzen).

2000 Betriebsaufnahme des 1999 gegründeten **Güterverkehrszentrum**s **(GVZ)** in enger Kooperation zwischen der Stadt Regensburg und verschiedenen Logistikfirmen zur Stärkung des “Logistik-Standortes Regensburg“.

2000 - 2001 Ausbau der **Friedenstraße**.

2001 Verkehrsfreigabe der **Einhausung der Westumgehung** (Bundesautobahn A93) zwischen Hochweg und Prüfeninger Straße und Grundsteinlegung für den Neubau der **Nibelungenbrücke.**

Grundsteinlegung für das modernste Leuchtdioden-Werk der Firma **Osram Opto Semiconductors GmbH.**

Neugründung der **Hochschule für Katholische Kirchenmusik und Musikpädagogik Regensburg**.

2002 Ausweisung und Baubeginn **Burgweinting-Nordwest I (Wohnen III)**.

Eröffnung des Einkaufszentrums **Regensburg Arcaden**.

Offizielle Eröffnung des **IT-Speicher**s, dem Gründerzentrum für Informations- und Kommunikationstechnologien der Stadt Regensburg.

Großes **Hochwasser** mit einem Pegelstand von 660 cm, gemessen am 14. August am Pegel Eiserne Brücke.

2003 Fertigstellung des Neubaus der **Galgenbergbrücke** und Abbruch und Sprengung der **alten Nibelungenbrücke**.

Eröffnung des **Fußgängersteg**es zwischen dem Hauptbahnhofsgebäude und dem Einkaufszentrum Regensburg Arcaden.

Fertigstellung des städtischen **Hochwasserschutz**es für den Bereich **Stadtamhof**.

2004 Fertigstellung der neuen **Nibelungenbrücke** nach zweijähriger Bauzeit.

Abriss der ehemaligen fürstlichen **Brauerei "Thurn und Taxis"** an der Galgenbergstraße.

2005 Joseph Alois Ratzinger, der von 1969 bis 1977 als Professor an der Regensburger Universität das Fach Dogmatik und Dogmengeschichte lehrte und in den Jahren 1976 und 1977 Vizepräsident der Regensburger Universität war, wird als Kardinal am 19. April zum Oberhaupt der Römisch-Katholischen Kirche gewählt und trägt den Namen **Papst Benedikt XVI.** Erstmals seit 1523 ist somit wieder ein Deutscher Papst.

Fertigstellung des am **Neupfarrplatz** aus weißem Beton geschaffenen **Kunstwerk**s des israelischen Künstlers **Dani Karavan**, das reliefartig die Umrisse einer im Jahr 1519 zerstörten jüdischen Synagoge abbildet und eine Stätte der Begegnung verkörpert.

Das **Blindeninstitut** in **Regensburg**, eine Bildungseinrichtung mit Internat und heilpädagogischer Tagesstätte nimmt den Schulbetrieb "An der Brunnstube" auf.

2006 **Papst Benedikt XVI.** wird **Ehrenbürger** der Stadt Regenburg und besucht diese vom 11. bis 14. September.

Am 13. Juli spricht sich das Welterbekomitee der **UNESCO** in Vilnius (Litauen) einstimmig für die Eintragung des Ensembles "Altstadt Regensburg mit Stadtamhof" in die Liste der **Welterbe**stätten aus.

Weiterführung der **Franz-Josef-Strauß-Allee** zwischen dem Unterislinger Weg und der Obertraublinger Straße als Autobahnparallele zum Zwecke der Entlastung der Bajuwarenstraße.

2007 Regensburg feiert mit einem bunten Festprogramm, zu dem Tausende Bürgerinnen und Bürger sowie Gäste aus aller Welt kamen, die **Verleihung** der **UNESCO-Welterbe-Urkunde** am 24. November. Die Urkunde wurde von Frau Dr. Mechthild Rössler vor über 300 Gästen, die zum Festakt im Historischen Reichssaal geladen waren, überreicht.

Europa wird 50. Anlässlich der Feierlichkeiten und Informationen zum 50. Jahrestag des vereinten Europas findet eine Kabinettssitzung der Bayerischen Staatsregierung im Historischen Reichssaal statt.

Nach mehr als 100 Jahren schließt Bayerns älteste **Zuckerfabrik** im Dezember ihre Pforten.

Gründung des "**Regiopolraum**s **Ostbayern-Böhmen-Oberösterreich"** in Regensburg.

Grundsteinlegung für das **neue Von-Müller-Gymnasium** am 25. Mai.

Die Kinderstadt "**Mini-Regensburg**" öffnet in den Sommerferien ihre Pforten und vermittelt Kindern von acht bis vierzehn Jahren spielerisch die Handlungsfelder in einer Großstadt.

Das **Osteuropa-Institut Regensburg (OEI)** zieht in die Räumlichkeiten des ehemaligen Finanzamts in der Landshuter Straße 4 ein.

2008 Das **Stadtquartier Galgenberg** wird fertig gestellt und bezogen. Das Quartier stellt – in der Umnutzung des ehemaligen Brauereiareals – einen städtebaulich markanten Abschnitt auf der Entwicklungsachse Altstadt – Hauptbahnhof – Universität dar.

Die Realisierung des **Baugebiet**s **Holzgartenstraße** beginnt mit den Erschließungsmaßnahmen.

Beginn des **Ausbau**s der **Nordgaustraße** zwischen Nibelungenbrücke und Isarstraße.

Die **Protzenweiherbrücke** wird am 13. März nach einer Schiffskollision durch Brand zerstört. Bis zum Neubau der Brücke wird für Fußgänger und Radfahrer ein Behelfssteg errichtet.

Die **Steinerne Brücke** wird ab 1. August für jeglichen Kraftfahrzeugverkehr und damit insbesondere für die Linienbusse gesperrt.

Ansiedlung von **General Electric** mit der Produktion von Triebwerkschaufeln für die Luftfahrt im Gewerbegebiet Burgweinting-Ost.

Verlagerung der **Druckerei** der **Mittelbayerische**n **Zeitung** vom Zentrum in das Gewerbegebiet-Ost.

2009 Die chinesische Hafenstadt **Qingdao** (Tsingtau) in der Provinz Shandong wird die **8. Partnerstadt** von Regensburg.

Das **Welterbe-Kunstwerk**, eine Bronze-Plastik des niederbayerischen Künstlers Alfred Böschl, wird anlässlich des Welterbetags am 6. Juni der Öffentlichkeit übergeben. Das Denkmal zeigt das Welterbegebiet der historischen Altstadt mit Stadtamhof in seiner mittelalterlichen Gestalt als Hochrelief und stellt mit der Grundform einer Weltkugel einen Bezug zum globalen Aspekt des Themas Welterbe her.

Die Armin-Wolf-Arena – das größte Baseballstadion in Deutschland und Spielstätte der Regensburg Legionäre – ist vom 9. bis 12. September Austragungsort für eine Vorrundengruppe der **Baseball-Weltmeisterschaft 2009**.

Stadt und Landkreis Regensburg gründen die **Regensburger Energieagentur**. Übergeordnetes Ziel ist es, das regionale Energieeinsparpotenzial zu mobilisieren und die heimischen Ressourcen verstärkt zu nutzen.

Das Bundesumweltministerium prämiert Regensburgs **Stadtbeleuchtungs-Konzept** mit dem ersten Preis in der Kategorie "Sanierung". Die Stadt verfolgt als Ziel, in Zusammenarbeit mit der Firma OSRAM Opto Semiconductors GmbH, eine altstadtgerechte, energiesparende LED-Lichtlösung für die zum Welterbe zählende historische Altstadt zu entwickeln.

Sprengung des 150 Meter hohen **Schornstein**s der ehemaligen **Zuckerfabrik** Regensburg.

Fertigstellung des neuen **Bürger- und Verwaltungszentrum**s im Bereich des Neuen Rathauses.

2010 Die **OSRAM** GmbH wählt Regensburg als Standort für den Aufbau der ersten **OLED - Fertigung** in Deutschland.

Das aus dem Jahre 1902 von Ferdinand von Miller stammende **Reiterstandbild** von **König Ludwig I.** von Bayern kehrt nach dem Abbau in der Bahnhofsallee und anschließender Restauration nach knapp 75 Jahren wieder auf seinen ursprünglichen Platz, den südlichen Teil des **Domplatz**es – gegenüber dem Dom, zurück.

Neben Wiesbaden und Frankfurt am Main wird Regensburg dritter Veranstaltungsort für den jährlich stattfindenden kommerziellen Triathlon-Wettbewerb "**Ironman**".

Regensburg feiert das 100-jährige **Hafenjubiläum** des heutigen **Westhafen**s – vormals Luitpoldhafen.

Fertigstellung des **Neubau**s des **Von-Müller-Gymnasiums**.

Die im Jahr 1910 als "Zentralsingschule" gegründete **Sing- und Musikschule** der Stadt Regensburg feiert ihr **100-jähriges Jubiläum**.

Das Regensburger Historische Museum präsentiert die Ausstellung "**Berthold Furtmeyr**: **Meisterwerke der Buchmalerei - Aufbruch zur Renaissance in Regensburg**" und würdigt damit einen der bedeutendsten Regensburger Künstler. Am Übergang von der Gotik zur Renaissance schuf er Buchmalereien von unglaublicher Farbenpracht und Schönheit.

Das private Eisenbahnunternehmen "**agilis**" übernimmt den Regionalbahnverkehr von der DB Regio auf den Bahnstrecken "Neumarkt i.d.OPf. - Regensburg - Plattling" und "Landshut - Regensburg - Ingolstadt" und wird neuer Partner des Regensburger Verkehrsverbunds im RVV-Verbundraum.

2011 Das **Besucherzentrum Welterbe Regensburg** im Salzstadel wird eröffnet. Die Dauerausstellung zum UNESCO Welterbe zählt an Spitzentagen über 1 000 Besucherinnen und Besucher mit insgesamt knapp 300 000 Gästen jährlich.

Die im Rahmen der Briefmarkenserie "Weltkulturerbe der UNESCO" von Dieter Ziegenfeuter entworfene **Sondermarke "Altstadt Regensburg mit Dom"** wird zeitgleich in Deutschland und Japan als Gemeinschaftsausgabe herausgegeben.

Gründung des Regensburger **E-Mobilitäts-Cluster**s zum Zwecke der Bündelung lokaler Kompetenz im Bereich der E-Mobilität von der Energieversorgung über die Ladeinfrastruktur bis zum Antriebsstrang des E-Mobils mit der Vision, Regensburg als führenden bayerischen Standort für Elektromobilität zu etablieren.

Durch die Eröffnung des dritten Bauabschnitts im **BioPark** Regensburg mit insgesamt 6 000 m^2 Labor- und Büroflächen wird die Gesamtfläche für Firmen und Gründer aus den Bereichen der Biotechnologie, Medizintechnik, Pharma- und interdisziplinären Industrie direkt auf dem Gelände der Universität Regensburg auf 18 000 m^2 erweitert.

Mitte Juli wird die, im Jahr 2008 durch Brand nach einer Schiffskollision zerstörte **Protzenweiherbrücke** nach völligem Neuaufbau wieder für den Verkehr freigegeben.

Der Bayerische Ministerrat entscheidet sich einstimmig für Regensburg als Standort für das künftige **Museum der Bayerischen Geschichte**.

Nach 25 Jahren BMW-Werk Regensburg und über 4,5 Millionen produzierten Fahrzeugen feiert BMW "25 Jahre BMW Werk Regensburg" mit einem großen Mitarbeiterfest.

2012 Der Stadtrat beschließt am 7. Februar den **Welterbe-Managementplan** für die Altstadt Regensburg mit Stadtamhof. In diesem sind, auf der Grundlage gemeinschaftlich erarbeiteter Leitlinien, Ziele und Maßnahmen festgeschrieben, die dem Schutz und der Weiterentwicklung des Welterbes dienen.

Im Rahmen eines Festakts unterzeichnen Ministerpräsident Horst Seehofer, Staatsminister Wolfgang Heubisch und Oberbürgermeister Hans Schaidinger am 23. April im Reichssaal den Vertrag über den Bau des **Museums der Bayerischen Geschichte** am Donaumarkt. In diesem Zusammenhang wird der namensgleiche Wochenmarkt auf den Alten Kornmarkt verlegt.

An der Universität wird im September die neue "**Zentrale Omnibushaltestelle Universität**" (ZOH) in Betrieb genommen.

Umzug der **Regensburg International School** von Großberg (Gemeinde Pentling) nach Regensburg in die Erzbischof-Buchberger-Allee.

Grundsteinlegung für die Sanierung und Erweiterung des Präsidialpalais am Bismarckplatz zum "**Haus der Musik**" am 23. Oktober.

Verkehrsfreigabe für den ersten Bauabschnitt der **Ostumgehung** zwischen der B 16 in Haslbach und der Donaustaufer Straße am 25. Oktober.

Der Trierer Theologieprofessor **Dr. Rudolf Voderholzer** wird am 05.12.2012 von Papst Benedikt XVI. als Nachfolger von Gerhard Ludwig Müller zum **Bischof** ernannt.

Der Stadtrat beschließt die Fortführung der Planungen für ein **Kultur- und Kongresszentrum** mit Hotel am Ernst-Reuter-Platz.

1.3 Entwicklung der Siedlungsfläche

(Gewässer und Stadtgrenze entsprechen ihrem heutigen Stand)

um 200 n. Chr. Gebiet des 179 n. Chr. gegründeten Römerlagers Castra Regina (schwarz) mit der ungefähren Ausdehnung der römischen Zivilsiedlung westlich und östlich des befestigten Lagers (grau).

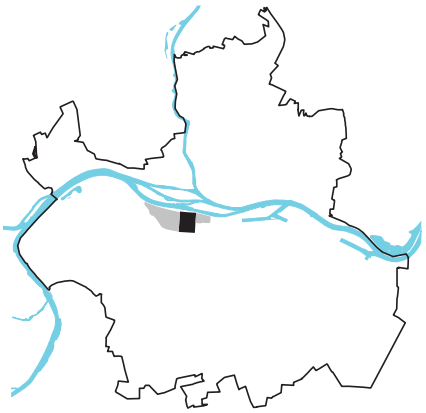

bis 1300 n. Chr. Südlich der Donau das Gebiet der Freien Reichsstadt Regensburg im Bereich der heutigen Altstadt innerhalb des heutigen Alleengürtels mit dem ehemaligen Römerlager, der Stadterweiterung durch Arnulf den Bösen sowie der Osten- und Westenvorstadt (Ostner- und Westnerwacht). Nördlich der Donau das bayerische "Stadt am Hof".

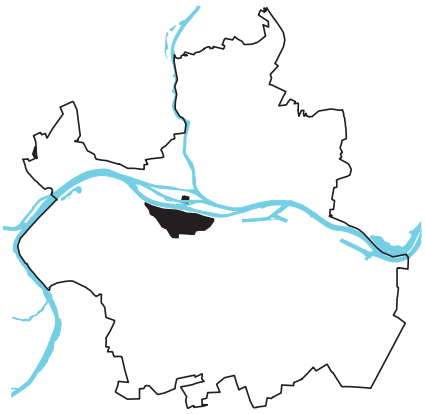

bis 1800 n. Chr. Beschränkung der Siedlungsfläche auf das Gebiet der mittelalterlichen Stadt, außerhalb Dörfer, die den Kern der späteren Siedlungen bilden.

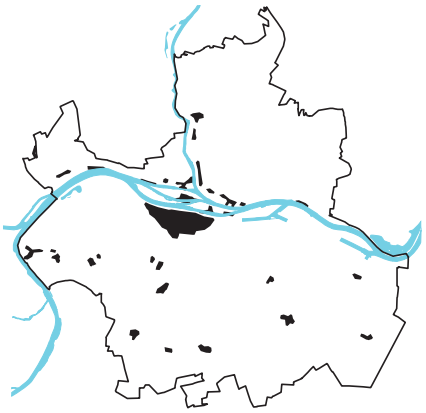

um 1900 n. Chr. Die Stadt wächst über die mittelalterlichen Befestigungsanlagen (heutiger Alleengürtel) hinaus, es entsteht südlich der Donau die gründerzeitliche Antemuralbebauung, speziell im westlichen und östlichen Bereich, sowie die Kasernen im Südosten.

um 1955 n. Chr. Weiteres Wachstum der Stadt in das Umland, Entstehung neuer, geplanter Stadtviertel während der NS-Zeit, wie Teile der heutigen Konradsiedlung (ehem. Schottenheimsiedlung) oder Ganghofersiedlung (ehem. Herrmann-Göring-Siedlung) im Nordosten bzw. Südwesten der Stadt, Entstehung neuer Siedlungen für die Heimatvertriebenen (Nordheim, Westheim, Ostheim, Keilbergheim), Suburbanisierung im Bereich der heutigen Stadtgrenze.

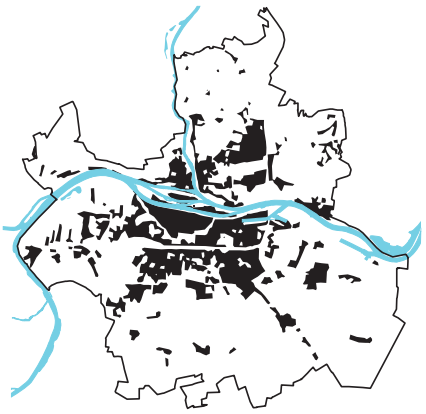

um 2000 n. Chr. Integration von Vororten in die Stadtlandschaft, weitere Suburbanisierung außerhalb der heutigen Stadtgrenze, Schließung von Baulücken innerhalb der Stadtgrenzen, Ansiedlung von Großbetrieben im Stadtosten und -westen (Siemens) sowie im Südosten (BMW) bzw. großflächiger Gewerbegebiete (Haslbach, Sulzfeldstraße, Leibnizstraße) sowie der Universität und des Klinikums (Galgenberg/Ziegetsberg).

1.4 Geländeprofile im Stadtgebiet

Die topographische Situation Regensburgs wird von der Donau dominiert. Die Donau verlässt hier den Jura und geht in den kurz hinter Regensburg beginnenden Gäuboden über. Dementsprechend findet im Bereich von Regensburg der Wechsel vom eher schmalen Donautal zur Donauebene statt. Zusammen mit den hier mündenden Seitentälern, beispielsweise von Schwarzer Laber, Naab und Regen, existiert im Bereich von Regensburg ein stark differenziertes Relief. Dieses lässt sich nicht mit nur einem Nord-Süd- und einem Ost-West-Profil darstellen. In dieser Abbildung sind daher über den Bereich des Stadtgebiets gleichmäßig je sechs Nord-Süd- und sechs Ost-West-Profile gelegt, deren Verlauf die schwarzen Linien im Relief rechts unten anzeigen. Die einzelnen Nord-Süd- bzw.Ost-West-Profile sind entsprechend parallel dazu links bzw. über dem Relief angeordnet.

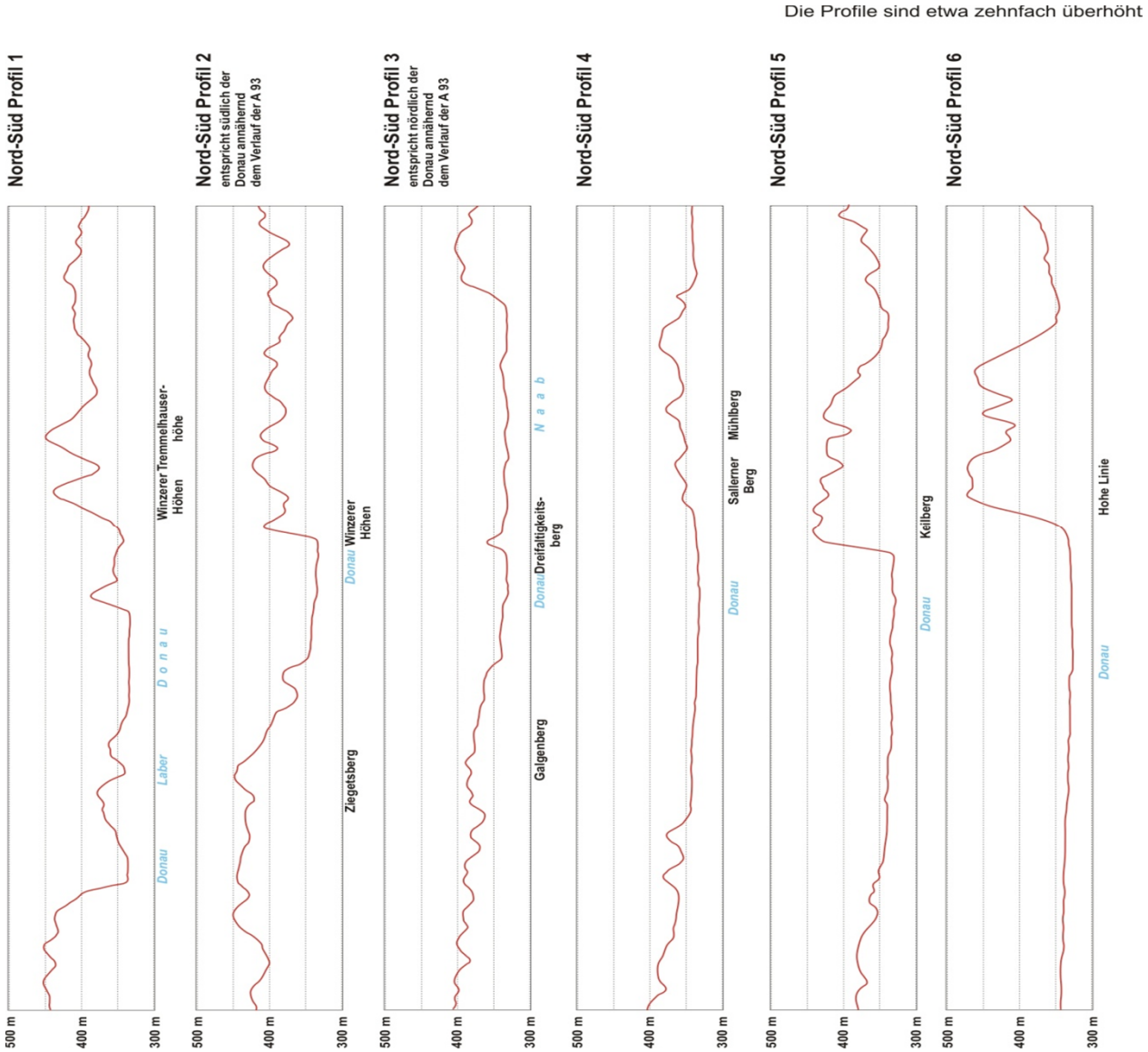

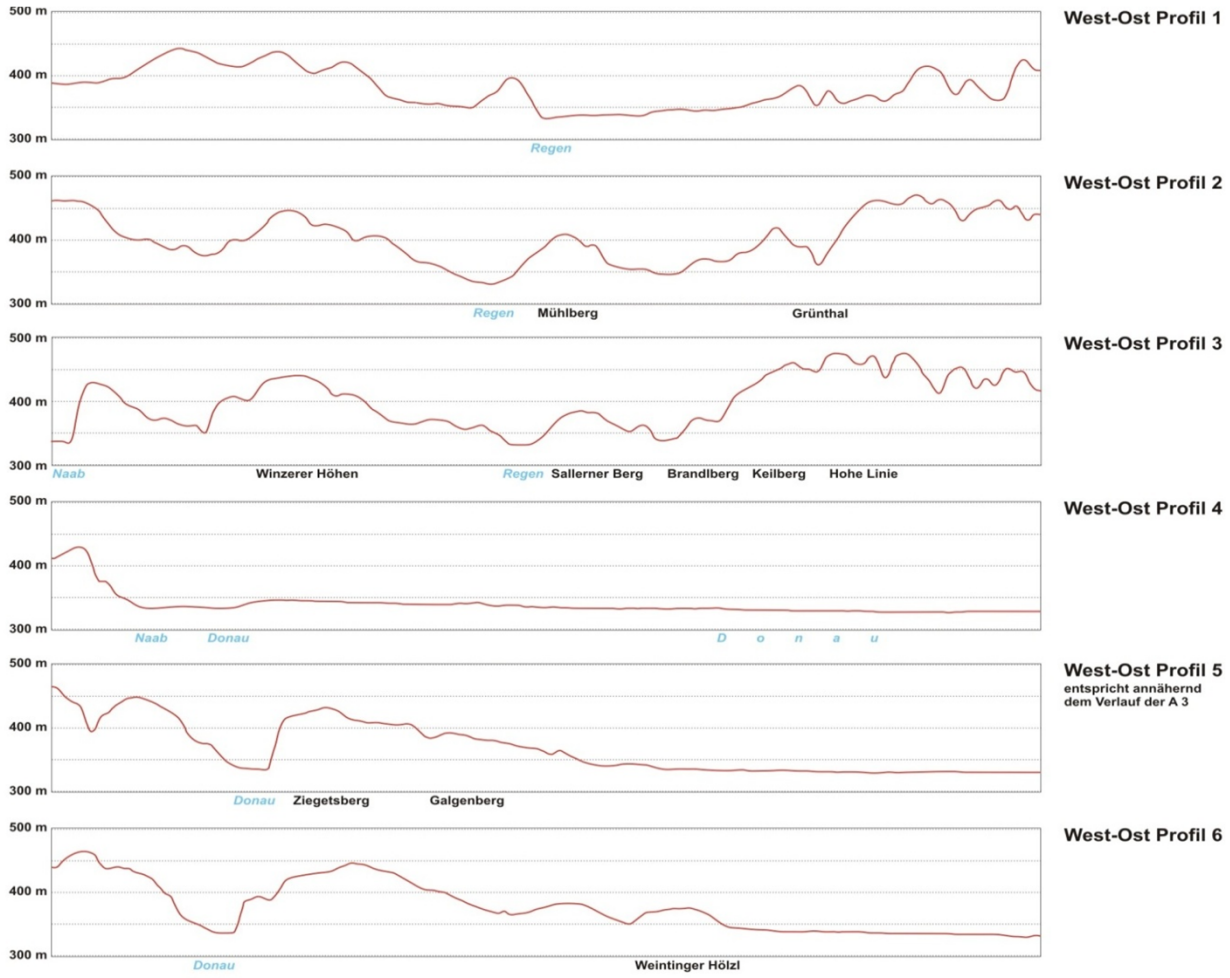
500 m
400 m
300 m
West-Ost Profil 1
Regen
West-Ost Profil 2
Regen
Mühlberg
Grünthal
West-Ost Profil 3
Naab
Winzerer Höhen
Regen
Sallerner Berg
Brandlberg
Keilberg
Hohe Linie
West-Ost Profil 4
Naab
Donau
D o n a u
West-Ost Profil 5
entspricht annähernd dem Verlauf der A 3
Donau
Ziegetsberg
Galgenberg
West-Ost Profil 6
Donau
Weintinger Hölzl

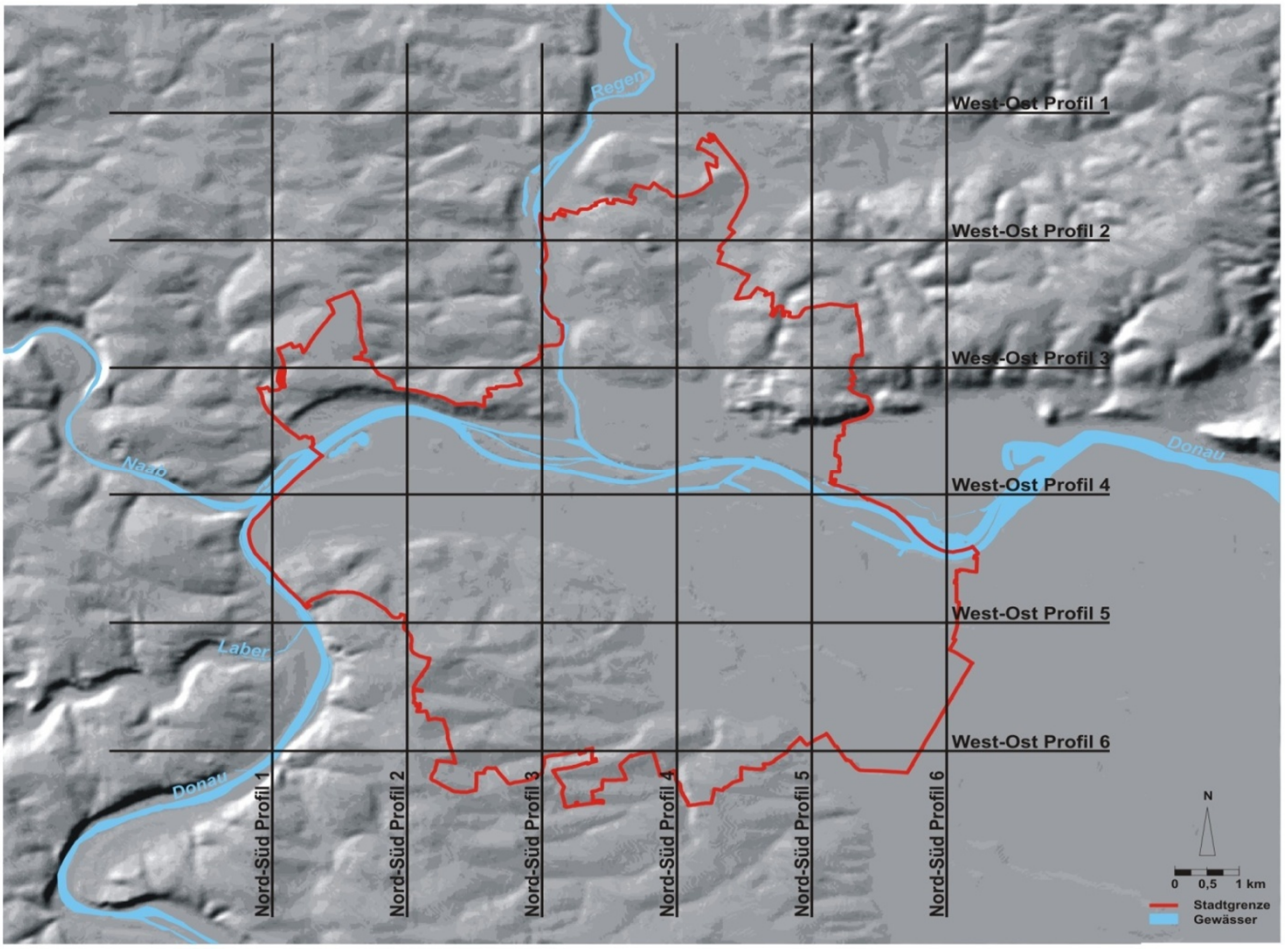
Regen
Naab
Donau
Laber
Donau
West-Ost Profil 1
West-Ost Profil 2
West-Ost Profil 3
West-Ost Profil 4
West-Ost Profil 5
West-Ost Profil 6
Nord-Süd Profil 1
Nord-Süd Profil 2
Nord-Süd Profil 3
Nord-Süd Profil 4
Nord-Süd Profil 5
Nord-Süd Profil 6
N
0 0,5 1 km
Stadtgrenze
Gewässer

1.5 Allgemeine geographische Angaben und Angaben zur Infrastruktur

Geographische Lage (nördlicher Domturm; WGS 84)	49°01'10" n.Br. 12°05'52" ö.L.
12.00 Uhr Mittlere Regensburger Ortszeit (MOZ)	= 12.12 MEZ
Höchster Punkt (Keilberg - Wasserhochbehälter nördlich der Kirche Keilberg)	471 m über N.N.
Tiefster Punkt (Donausüdufer Höhe Klärwerk, Fluss-km 2 372,5)	326 m über N.N.

Gesamtfläche des Stadtgebietes	8 068 ha
Länge der Stadtgrenze	65,32 km
Größte Nord-Süd-Ausdehnung	12,18 km
Größte Ost-West-Ausdehnung	12,07 km

Höhenlagen (über N.N.)

Altes Rathaus	337 m
Neupfarrplatz (Südseite)	338 m
Domplatz	339 m
Hauptbahnhof	340 m
Königswiesen	385 m
Sallerner Berg	393 m
Winzerer Höhen (Grillplatz)	444 m
Ziegetsberg (Hochbehälter)	445 m
Keilberg (Hochbehälter)	469 m

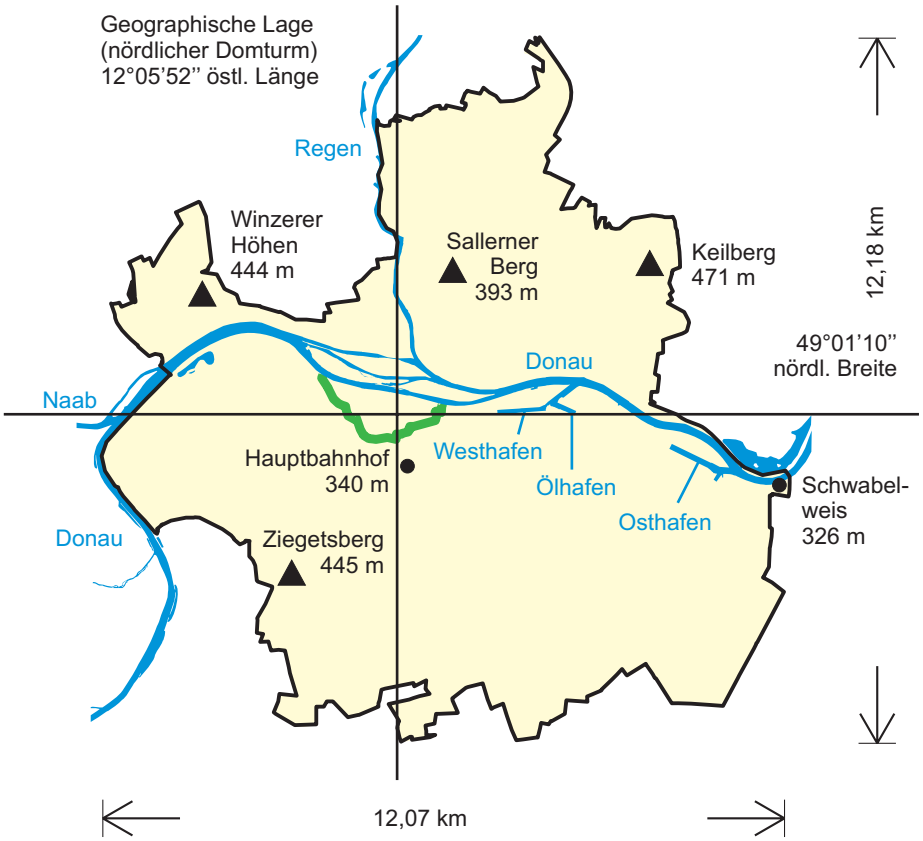

Höchste Bauwerke (Höhe über Niveau)

1 - Dom St. Peter (beide Türme je 105 m)	105 m
2 - St. Emmeram	64 m
3 - St. Josef	57 m
4 - Dreieinigkeitskirche (Nordturm)	ca. 55 m
5 - St. Anton	47 m
6 - Neupfarrkirche	43 m
7 - Niedermünster	ca. 40 m
8 - Karmelitenkirche	35 m
9 - Dreifaltigkeitskirche	ca. 29 m

Wohngebäude

10 - Isarstr. 66, 68	55 m
11 - Friedrich-Ebert-Str. 30, 34	52 m
12 - Friedrich-Ebert-Str. 28, 32	49 m
13 - Alfons-Bayerer-Str. 2	46 m
14 - Heitzerstr. 10, Isarstr. 6, 8	45 m

Schornsteine/Ofen

15 - Kalkwerk Büechl (Abgaskamin)	75 m
16 - Milchwerke (Schornstein)	50 m

Sonstige Bauten

17 - Fernsehturm (Ziegetsberg)	141 m
18 - Windkraftwerk, Am Mühlberg	
Nabenhöhe	65 m
Rotordurchmesser	40 m
19 - Goldener Turm	52 m
20 - Rathausturm	48 m
21 - Richtfunkmast Ziegetsberg	47 m
22 - Telekom-Gebäude, Bajuwarenstr. 4	45 m
23 - Ostentor	39 m
24 - Goldenes Kreuz	31 m
25 - Baumburger Turm	29 m
26 - Brückturm	28 m
27 - Sender Hohe Linie (375 m jenseits der Stadtgrenze)	166 m

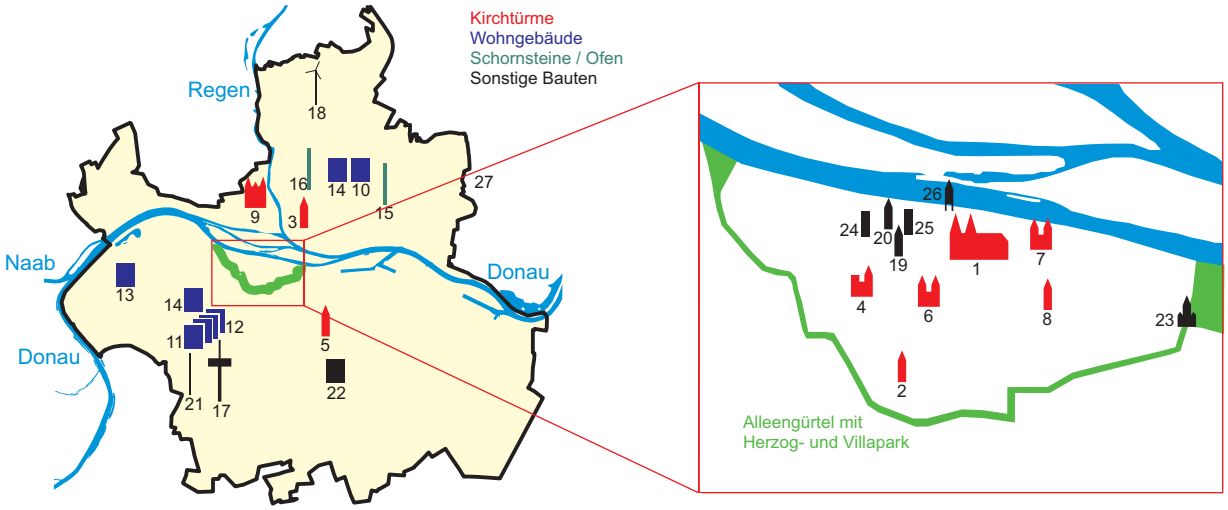

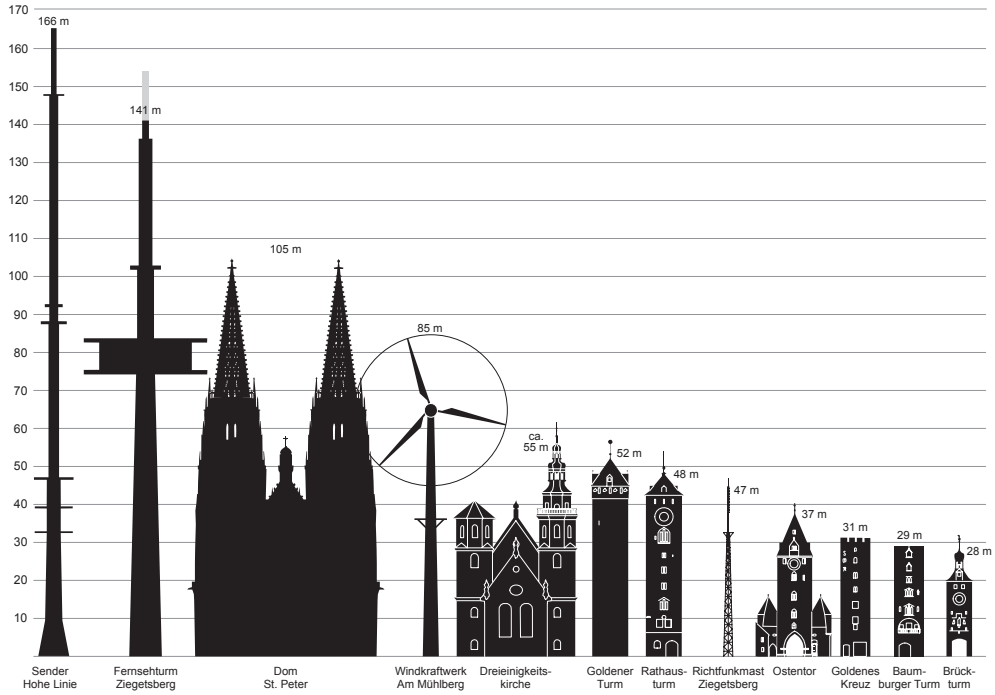

Straßenlänge

Straßenlänge insgesamt	398,1 km
davon Bundesautobahnen	14,8 km
Bundesstraßen	18,6 km
Staatsstraßen	3,6 km
Kreisstraßen	12,1 km
Gemeindeverbindungsstraßen	27,2 km
Ortsstraßen	326,3 km

Längste Straßen (Länge im Stadtgebiet)

1 - Bundesautobahn Nürnberg-Passau (A3)	8,8 km
2 - Bundesautobahn München-Weiden (A93)	5,5 km
3 - Straubinger Straße	5,2 km
4 - Franz-Josef-Strauß-Allee	5,1 km
5 - Max-Planck-Str. (Bundesstraße 15 neu)	4,8 km
6 - Donaustaufer Straße	4,4 km
7 - Bundesstraße 16 (neu) im Stadtnorden Gallingkofen, Haslbach	4,3 km
8 - Pilsen-Allee	3,7 km
9 - Unterislinger Weg	3,5 km
10 - Odessa-Ring	3,3 km
11 - Landshuter Straße	3,3 km
12 - Amberger Straße	3,2 km
12 - Bundesstraße 8 (neu) Ober-/Niederwinzer	2,9 km
14 - Chamer Straße	2,9 km
15 - Nürnberger Straße	2,8 km
16 - Frankenstraße	2,5 km
17 - Augsburger Straße	2,4 km
18 - Prüfeninger Straße	2,3 km
19 - Obertraublinger Straße	2,1 km

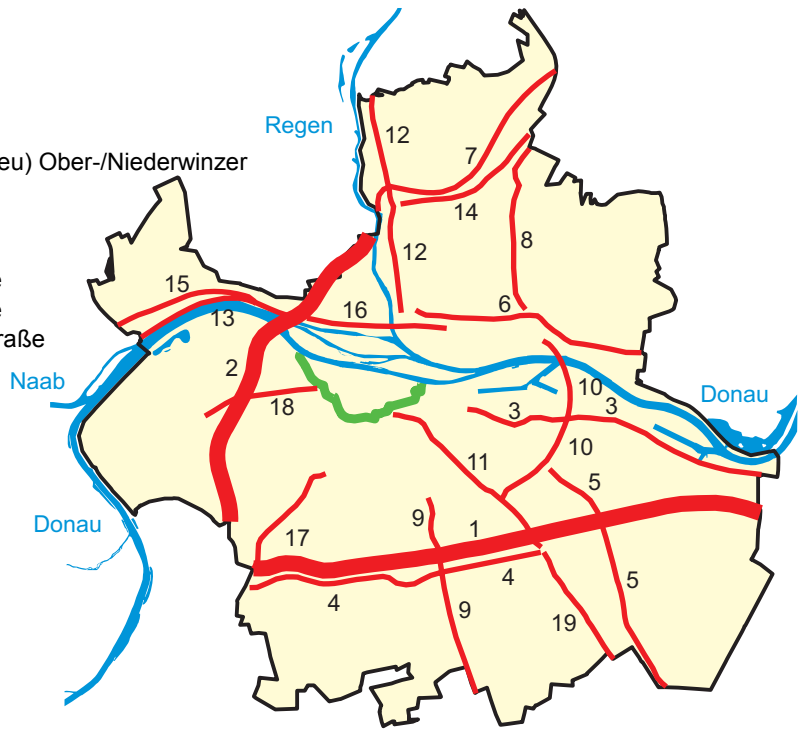

Wichtigste Brücken

1 - Sinzinger Autobahnbrücke A3 (Donau)	930 m
davon Länge über Stadtgebiet	64 m
2 - Pfaffensteiner Autobahnbrücke A 93 (Donau)	539 m
3 - Schwabelweiser Brücke (Donau)	521 m
4 - Mariaorter Eisenbahnbrücke (Donau)	370 m
davon Länge im Stadtgebiet	243 m
5 - Schwabelweiser Eisenbahnbrücke (Donau)	340 m
6 - Steinerne Brücke (für Kraftfahrzeuge gesperrt; Donau)	310 m
7 - Oberpfalzbrücke (Schleusenkanal)	244 m
8 - Sinzinger Eisenbahnbrücke (Donau)	241 m
davon Länge im Stadtgebiet	14 m
9 - Nibelungenbrücke (Donau) insgesamt	473 m
darunter Nordbrücke	206 m
Südbrücke	169 m
10 - Brücke der Autobahn A3 über den Ostbahnhof	192 m
11 - Regenbrücke B16 (Regen)	182 m
davon Länge im Stadtgebiet	176 m
12 - Brücke der Osttangente über den Ostbahnhof	160 m
13 - Eiserner Steg (Fußgängerbrücke; Donau-Südarm)	123 m
14 - Grieser Steg (Fußgängerbrücke; Donau-Nordarm)	119 m
15 - Galgenberg Brücke (Bahnanlagen)	109 m
16 - Frankenbrücke (Regen)	108 m
17 - Kumpfmühler Brücke (Bahnanlagen)	100 m
18 - Protzenweiherbrücke (für Kraftfahrzeuge gesperrt; Schleusenkanal)	98 m
19 - Pfaffensteiner Steg (Donau-Nordarm)	90 m
20 - Reinhausener Brücke (Regen)	85 m
21 - Eiserne Brücke (Donau-Südarm)	82 m
22 - Brandlberger Brücke (Eisenbahn, Pilsen-Allee)	82 m
23 - Pfaffensteiner Fußgängerbrücke (Schleusenkanal)	68 m

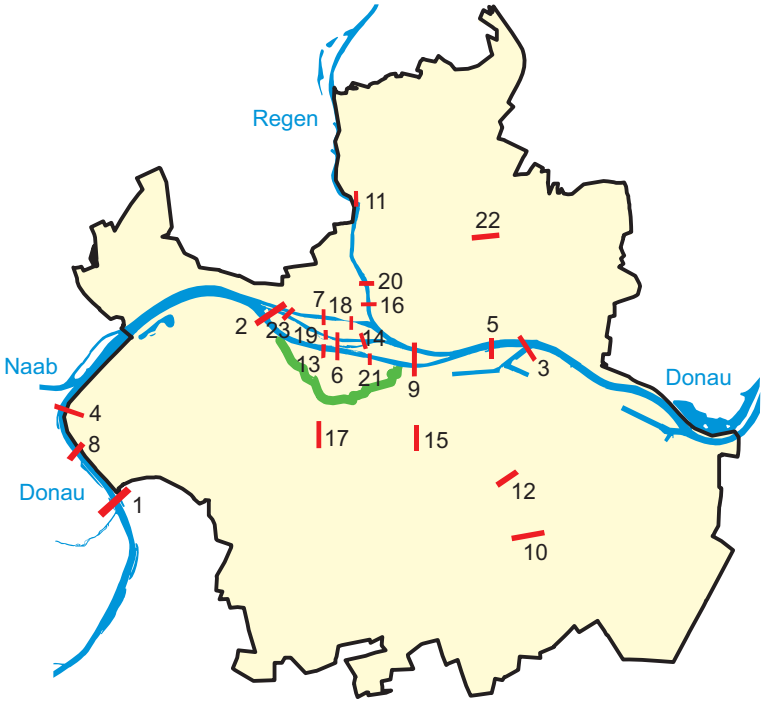

Wichtigste Tunnel

Pfaffensteiner Autobahntunnel (A93)	880 m
davon im Stadtgebiet	550 m
Prüfeninger Autobahneinhausung (A93)	673 m
Untertunnelung Donaustaufer Straße (Unterführung)	80 m

Bedeutendste Gewässer

Flüsse/Kanal (Länge im Stadtgebiet)

Donau	11,5 km
Regen	2,9 km
Schleusenkanal Regensburg	2,0 km

Schleuse Regensburg

Hubhöhe	5,20 m
nutzbare Länge	190 m
nutzbare Breite	12 m
Tiefe der Schleusenkammer	10,80 m

Donauhafen Regensburg (größter Binnenhafen Bayerns)

Westhafen	6,4 ha
Ölhafen	3,0 ha
Hafeneinfahrt West- und Ölhafen	4,7 ha
Osthafen	13,4 ha

Westbadweiher 10,5 ha

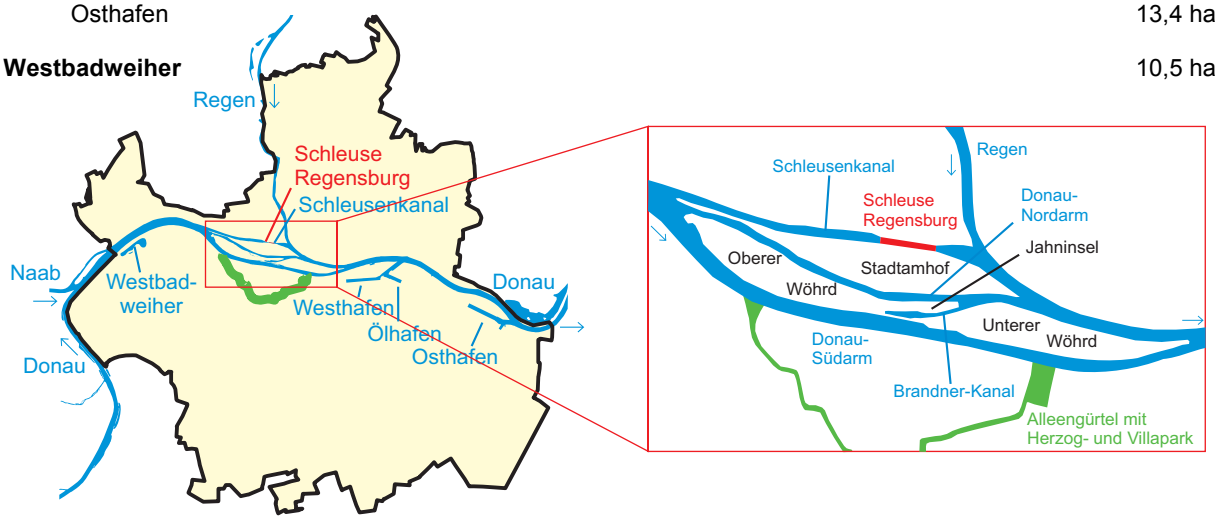

Größte Plätze

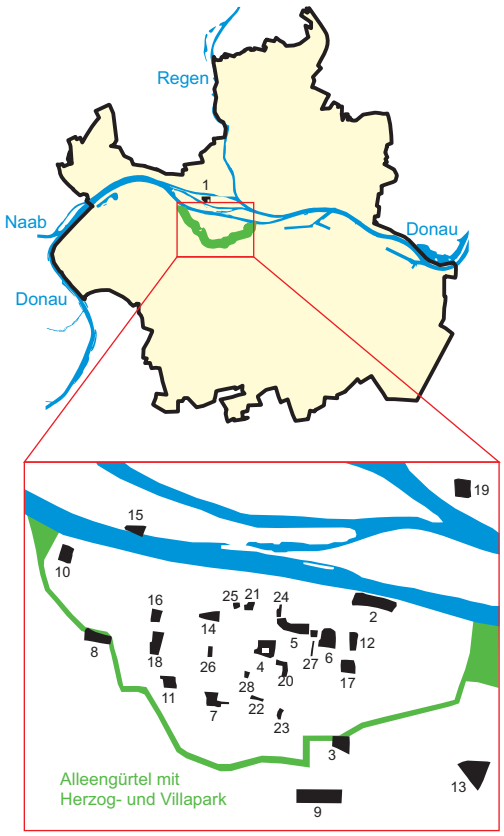

1 - (Neuer) Dultplatz	30 900 m²
2 - Donaumarkt und Hunnenplatz	11 112 m²
3 - Ernst-Reuter-Platz	7 273 m²
4 - Neupfarrplatz	6 723 m²
5 - Domplatz	5 988 m²
6 - Alter Kornmarkt	5 663 m²
7 - Emmeramsplatz	5 467 m²
8 - Platz der Einheit	4 906 m²
9 - Bahnhofsplatz	4 408 m²
10 - Herrenplatz	4 112 m²
11 - Ägidienplatz	3 859 m²
12 - Schwanenplatz	3 770 m²
13 - Stobäusplatz	3 400 m²
14 - Haidplatz	3 380 m²
15 - Schopperplatz	3 290 m²
16 - Arnulfsplatz	3 080 m²
17 - Dachauplatz	2 760 m²
18 - Bismarckplatz	2 750 m²
19 - Maria-Beer-Platz	2 400 m²
20 - St.-Kassians-Platz	2 379 m²
21 - Kohlenmarkt	1 820 m²
22 - Obermünsterplatz	1 580 m²
23 - Jesuitenplatz	1 280 m²
24 - Krauterermarkt	1 100 m²
25 - Rathausplatz	937 m²
26 - Gutenbergplatz	900 m²
27 - Altdorferplatz	726 m²
28 - Augustinerplatz	660 m²

Größte Parkanlagen

1 - Westpark/Donaupark	60,0 ha
2 - Winzerer Höhen	26,2 ha
3 - Aberdeenpark	13,0 ha
4 - Königswiesenpark	9,7 ha
5 - Allee-Gürtel (Herzog- bis Villapark)	9,6 ha
6 - Stadtpark	9,3 ha
7 - Ziegetsdorfer Park	7,8 ha
8 - Dörnbergpark	7,3 ha
9 - Aubachpark Burgweinting	6,9 ha
10 - Inselpark Oberer Wöhrd	4,5 ha
11 - Georg-Hegenauer-Park	4,1 ha
12 - Tempepark	3,7 ha
13 - Parkanlage Neuprüll	3,4 ha
14 - Flachlberg	3,0 ha
15 - Ostpark	2,4 ha
16 - Hans-Herrmann-Park	2,0 ha
17 - Karl-Freitag-Park	1,8 ha

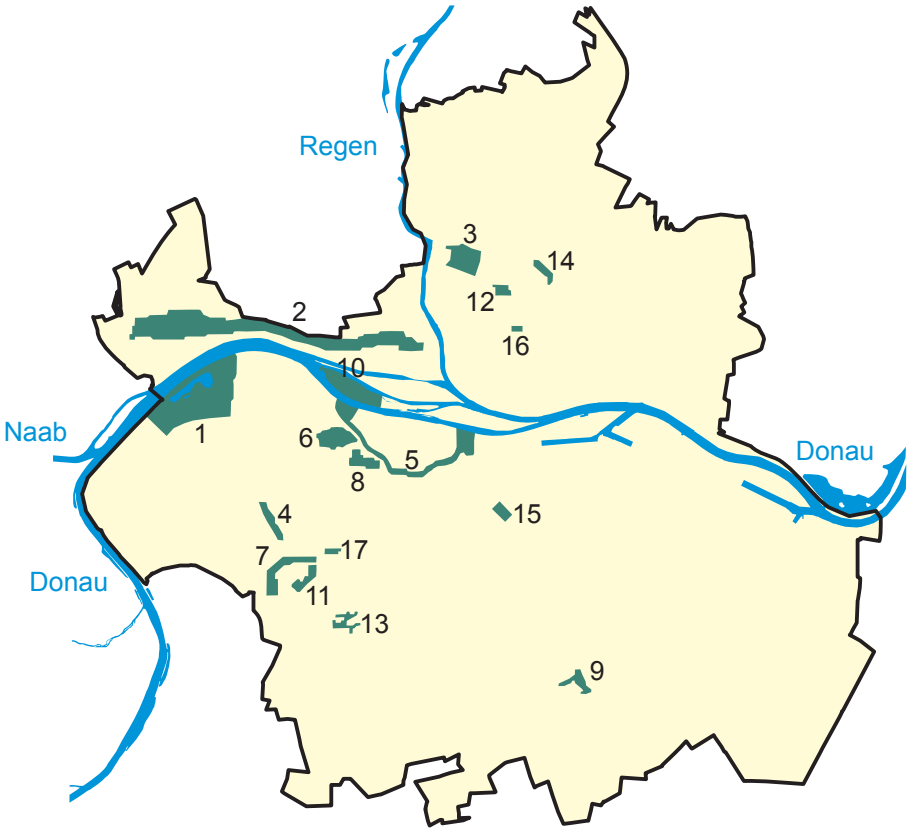

Größte Friedhöfe

Oberer Katholischer Friedhof	9 ha
Dreifaltigkeitsberg-Friedhof (Bergfriedhof)	7 ha
Evangelischer Zentralfriedhof	5 ha
Unterer Katholischer Friedhof	4 ha
Friedhof Reinhausen	2 ha

Größte Veranstaltungsstätten

Donau-Arena (Eishalle mit multifunktionaler Nutzung)	7 640 Plätze
Auditorium maximum (Universität)	1 430 Plätze
Antoniushaus - großer Saal	570 Plätze
kleiner Saal	100 Plätze
Minoritenkirche (Historisches Museum)	400 Plätze
Kolpinghaus - Festsaal Saal (einschließlich Balkon)	700 Plätze
Kolpingsaal	240 Plätze
RT-Halle	750 Plätze
Neuhaussaal (Theater Regensburg)	420 Plätze
Leerer Beutel - Festsaal	300 Plätze
Konferenzraum	50 Plätze
Alte Mälzerei - großer Saal	400 Plätze
kleiner Saal	150 Plätze
Theater	100 Plätze
Herzogssaal	170 Plätze
Haus Heuport	140 Plätze
Runtingerhaus - großer Saal	200 Plätze
kleiner Saal	50 Plätze
Thon-Dittmer-Palais - Auditorium	200 Plätze
Konferenzraum 1	50 Plätze
Konferenzraum 2	40 Plätze
Velodrom	620 Plätze
Salzstadel - Brück-Saal	200 Plätze
Kräncher-Saal	200 Plätze
Konferenzraum	40 Plätze
Dollingersaal - Großer Saal/Festsaal	100 Plätze
Dollingersaal - kleiner Saal	50 Plätze

Kulturelle Einrichtungen

Bühnen:
Theater am Bismarckplatz mit Musiktheater, Schauspiel und Ballett
Theater im Velodrom
Theater am Haidplatz
Turmtheater
Neuhaussaal
Regensburger Bauerntheater
Regensburger Studententheater
Kleinkunstbühne Statt-Theater
Regensburger Figurentheater im Stadtpark
Kultur- und Begegnungszentren Alte Mälzerei und Leerer Beutel
Künstlerhaus "Graz"
5 Lichtspieltheater
20 Galerien

Museen

Historisches Museum
Reichstagsmuseum im Alten Rathaus
Kunstforum Ostdeutsche Galerie
Städtische Galerie "Leerer Beutel"
Diözesanmuseum St. Ulrich
Domschatzmuseum
Diözesanmuseum Obermünster
Kepler-Gedächtnishaus
Fürstliches Schloss Thurn und Taxis mit Kreuzgang St. Emmeram
Fürstliche Schatzkammer (Zweigmuseum des Bayerischen Nationalmuseums)
Naturkundemuseum
Schifffahrtsmuseum
Museum der Dreieinigkeitskirche
Postkutschenmuseum
Golfmuseum
Brückturmmuseum
document Neupfarrplatz
document Schnupftabakfabrik

Sport- und Erholungseinrichtungen

1 Fußballstadion (12 000 Zuschauer)
1 Baseballstadion (Landesleistungszentrum)
1 Eisstadion mit multifunktionaler Nutzung (7 640 Zuschauer)
1 Freizeitbad mit Hallen- und Freibadebereich (Westbad)
1 Hallenbad
1 Freibad
10 Drei- und Zweifachsporthallen mit Zuschauerplätzen
1 Universitätssportzentrum
66 Sporthallen
62 Großspielfelder
27 Kleinspielfelder
8 Wettkampfbahnen, davon 4 mit 400-m-Kunststoffrundbahn
1 Tennishalle
58 Tennisfelder
1 Rollschuhbahn
19 Schießanlagen
44 Kegelbahnen
2 Bowlinganlagen
5 Skateranlagen
1 Kanusportanlage
1 Ruderzentrum

Soziale Einrichtungen

52 Kindergärten
20 Kinderhorte
32 Krabbelstuben
4 schulvorbereitende Einrichtungen für behinderte Kinder
7 Jugendzentren
1 Spielbus
3 Freizeitanlagen
20 Alten- und Pflegeeinrichtungen
3 Einrichtungen für Tagespflege
1 Kurzzeitpflegeeinrichtung
7 Einrichtungen für behinderte Erwachsene
1 Obdachlosenunterkunft

1.6 Entwicklung des Stadtgebietes von der Antike bis zur Neuzeit

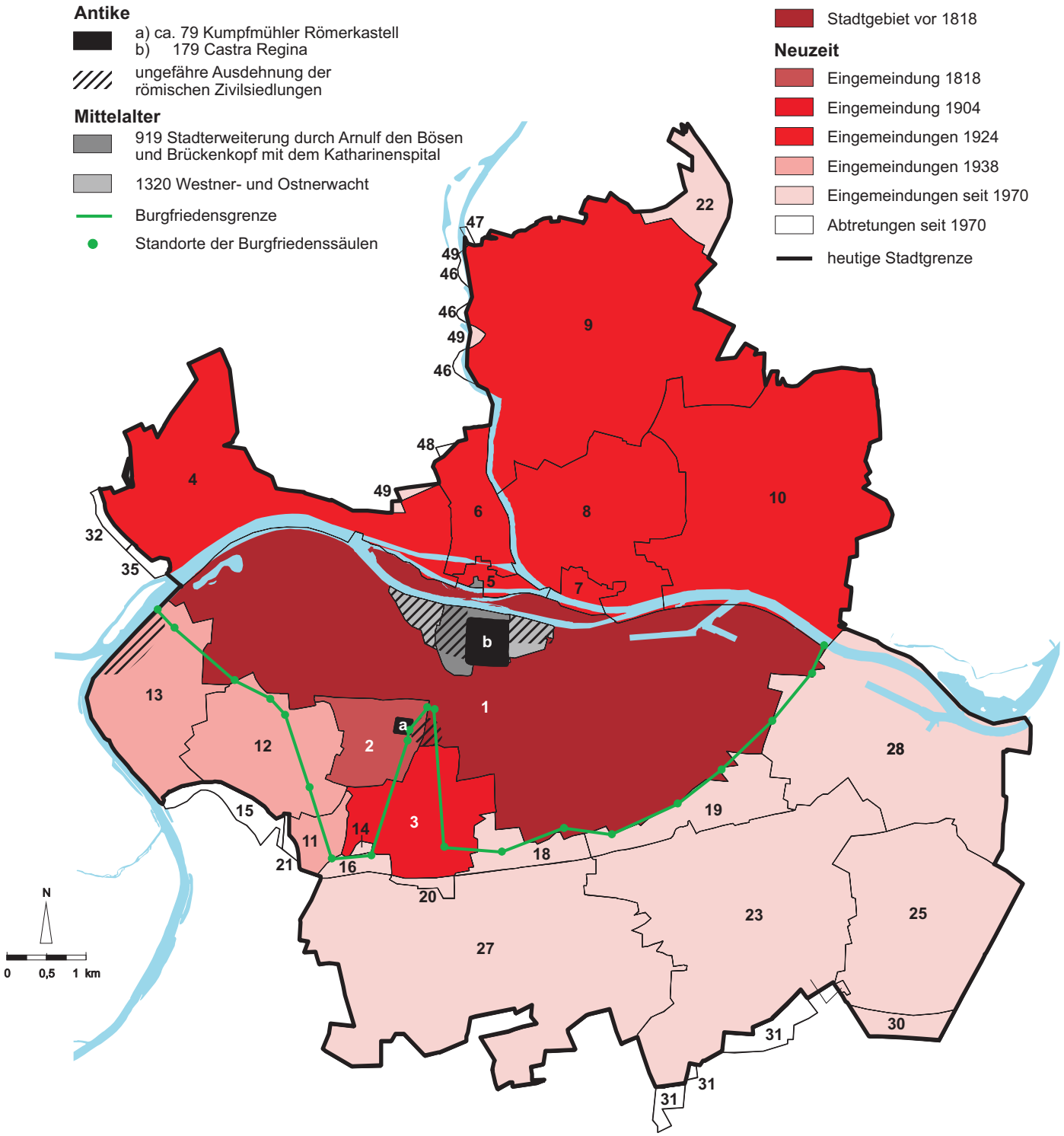

Im Verlauf des Mittelalters wurde die Grenze zwischen der Freien Reichsstadt Regensburg und dem sie umgebenden Herzogtum und späteren Kurfürstentum Bayern im Norden durch den Verlauf der Donau und im Süden durch die Burgfriedensgrenze bestimmt. Dieser – nicht immer unumstrittene – Grenzverlauf wurde durch 21 Säulen markiert. In obiger Karte ist die Burgfriedensgrenze nach dem Urkataster von 1811 zu sehen. Die Daten hierzu wurden der Stadt Regensburg freundlicherweise von Herrn Martin Kempter zur Verfügung gestellt. Im Vergleich mit den Eingemeindungen zeigt sich, dass die mittelalterliche Stadtgrenze Regensburgs noch bis ins 19. Jahrhundert größtenteils unverändert fortbestand.

siehe auch Tab. 2.14

Zeitpunkt		Eingemeindete bzw. abgetretene Gebiete	Fläche in ha
	1	Stadtgebiet Regensburg vor 1818	.
1818	2	Kumpfmühl	.
01.01.1904	3	Karthaus-Prüll, Eisbuckel, Ganghofersiedlung	+ 219,9
01.04.1924	4	Ober- und Niederwinzer, Kager, Pfaffenstein	+ 482,9
	5	Stadtamhof	+ 26,0
	6	Steinweg, Pfälzer Siedlung	+ 116,7
	7	Weichs	+ 32,1
	8	Reinhausen	+ 389,9
	9	Sallern, Gallingkofen, Wutzlhofen, Ödenthal, nördl. Konradsiedlung	+ 861,4
	10	Schwabelweis, Vorderer und Hinterer Keilberg, Brandlberg	+ 730,4
01.04.1938	11	Ziegetsdorf	+ 52,2
	12	Dechbetten, Königswiesen	+ 287,7
	13	Großprüfening	+ 245,8
01.01.1971	14	Teil der Gemeinde Graß	+ 4,3
01.07.1972	15	Teil vom Stadtgebiet (Dechbetten) nach Pentling	- 40,2
	16	Teil der Gemeinde Graß	+ 17,3
	17 [1]	Teil der Gemeinde Pentling	+ 0,1
	18	Teil der Gemeinde Oberisling	+ 61,5
	19	Teil der Gemeinde Burgweinting	+ 119,3
	20	Teil vom Stadtgebiet (Neuprüll) nach Oberisling	- 12,3
	21	Teil vom Stadtgebiet (Ziegetsdorf) nach Pentling	- 5,7
01.01.1975	22	Teil der Gemeinde Grünthal	+ 73,1
01.01.1977	23	Burgweinting	+ 748,5
	24 [1]	Teil der Gemeinde Schwabelweis	+ 0,1
	25	Harting	+ 444,9
	26 [1]	Teil vom Stadtgebiet (Sallern) nach Zeitlarn	- 0,1
	27	Oberisling (einschl. Graß, Leoprechting, Unterisling)	+ 896,6
01.01.1978	28	Teil der Gemeinde Barbing (Irl, Irlmauth, Kreuzhof)	+ 547,6
01.10.1979	29 [1]	Teil vom Stadtgebiet (Oberisling) nach Obertraubling	- 0,3
01.02.1983	30	Teil der Gemeinde Obertraubling	+ 39,4
01.01.1984	31	Teil vom Stadtgebiet (Burgweinting) nach Obertraubling	- 45,2
	32	Teil vom Stadtgebiet (Winzer) nach Pettendorf	- 2,4
01.01.1985	33 [1]	Teil vom Stadtgebiet (Großprüfening) nach Sinzing	- 0,2
01.01.1986	34 [1]	Teil vom Stadtgebiet (Schwabelweis) nach Tegernheim	- 0,1
01.07.1986	35	Teil vom Stadtgebiet (Winzer) nach Pettendorf	- 4,5
01.07.1987	36 [1]	Teil vom Stadtgebiet (Schwabelweis) nach Tegernheim	- 0,1
01.01.1990	37 [1]	Teil vom Stadtgebiet (Dechbetten) nach Pentling	- 1,1
01.07.1990	38 [1]	Teil vom Stadtgebiet (Schwabelweis) nach Tegernheim	- 0,1
01.07.1996	39 [1]	Teil vom Stadtgebiet (Harting) nach Obertraubling	- 1,2
	40 [1]	Teil der Gemeinde Obertraubling	+ 0,5
	41 [1]	Teil vom Stadtgebiet (Großprüfening) nach Sinzing	- 0,2
	42 [1]	Teil vom Stadtgebiet (Großprüfening) nach Pettendorf	- 0,6
	43 [1]	Teil der Gemeinde Kneiting	+ 0,2
	44 [1]	Teil der Gemeinde Sinzing	+ 0,1
01.07.1997	45 [1]	Teil vom Stadtgebiet (Barbing) nach Barbing	- 0,3
	46	Teil vom Stadtgebiet (Sallern) nach Lappersdorf	- 4,9
	47	Teil vom Stadtgebiet (Sallern) nach Zeitlarn	- 0,7
	48	Teil vom Stadtgebiet (Steinweg) nach Lappersdorf	- 3,4
	49	Teil der Gemeinde Lappersdorf	+ 5,5
		Stadtgebiet Regensburg	**8 068,0**

[1] auf nebenstehender Karte nicht darstellbar

1.7 Die Gemarkungen innerhalb des Stadtgebietes

Gemarkung	Fläche in ha
Regensburg	1 785,2
Barbing	547,3
Burgweinting	855,4
Dechbetten	239,0
Graß	418,3
Großprüfening	253,9
Harting	451,3
Oberisling	546,7
Prüll	225,0

Gemarkung	Fläche in ha
Reinhausen	372,3
Sallern	946,6
Schwabelweis	729,7
Stadtamhof	27,0
Steinweg	117,9
Weichs	32,4
Winzer	476,0
Ziegetsdorf	46,0

Quelle: Amt für Stadtentwicklung

1.8 Gliederung des Stadtgebietes nach der Bodennutzung

	Fläche am ...						Veränderung 2012 zu 2008	
	31. 12. 2004		31. 12. 2008		31. 12. 2012			
	ha	in %	ha	in %	ha	in %	ha	in %
Gebäude- und Freiflächen	2 817	34,9	2 869	35,6	2 903	36,0	+ 35	+ 1,2
dar. Wohnen	1 141	14,1	1 200	14,9	1 228	15,2	+ 28	+ 2,3
Gewerbe/Industrie	593	7,4	597	7,4	562	7,0	- 35	- 5,8
Betriebsflächen	165	2,1	137	1,7	122	1,5	- 15	- 10,6
dar. Abbauland	11	0,1	64	0,8	64	0,8	- 1	- 0,8
Erholungsflächen	212	2,6	268	3,3	290	3,6	+ 22	+ 8,3
dar. Grünanlagen	167	2,1	194	2,4	198	2,5	+ 4	+ 2,0
Verkehrsflächen	1 047	13,0	1 073	13,3	1 094	13,6	+ 20	+ 1,9
dar. Straßen, Wege, Plätze	885	11,0	905	11,2	916	11,3	+ 10	+ 1,1
Landwirtschaftsflächen	2 959	36,7	2 836	35,1	2 778	34,4	- 57	- 2,0
Waldflächen	449	5,6	467	5,8	468	5,8	+ 1	+ 0,1
Wasserflächen	342	4,2	337	4,2	321	4,0	- 16	- 4,7
Flächen anderer Nutzung	77	1,0	83	1,0	93	1,2	+ 10	+ 12,5
dar. Unland	55	0,7	66	0,8	76	0,9	+ 10	+ 15,6
Gesamtgebietsfläche	8 068	100,0	8 070	100,0	8 070	100,0	+ 0	+ 0,0
dar. Siedlungs- und Verkehrsfläche	4 240	52,6	4 297	53,2	4 360	54,0	+ 63	+ 1,5

Quelle: Bayerisches Landesamt für Statistik und Datenverarbeitung

siehe auch Tab. 17.7; 17.8; 18.6; 18.7

1.9 Lufttemperatur in den Jahren 1961 bis 2012

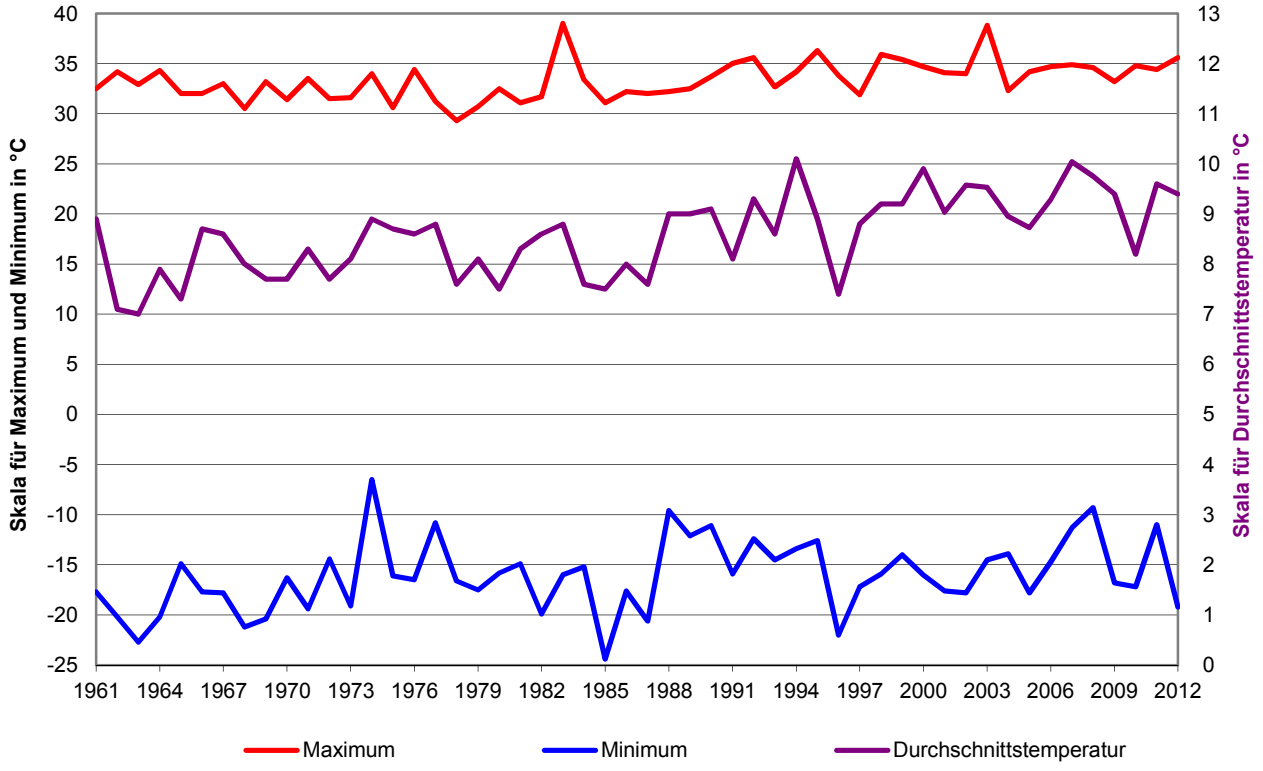

1.10 Lufttemperatur, heitere und trübe Tage im Jahresverlauf 2012

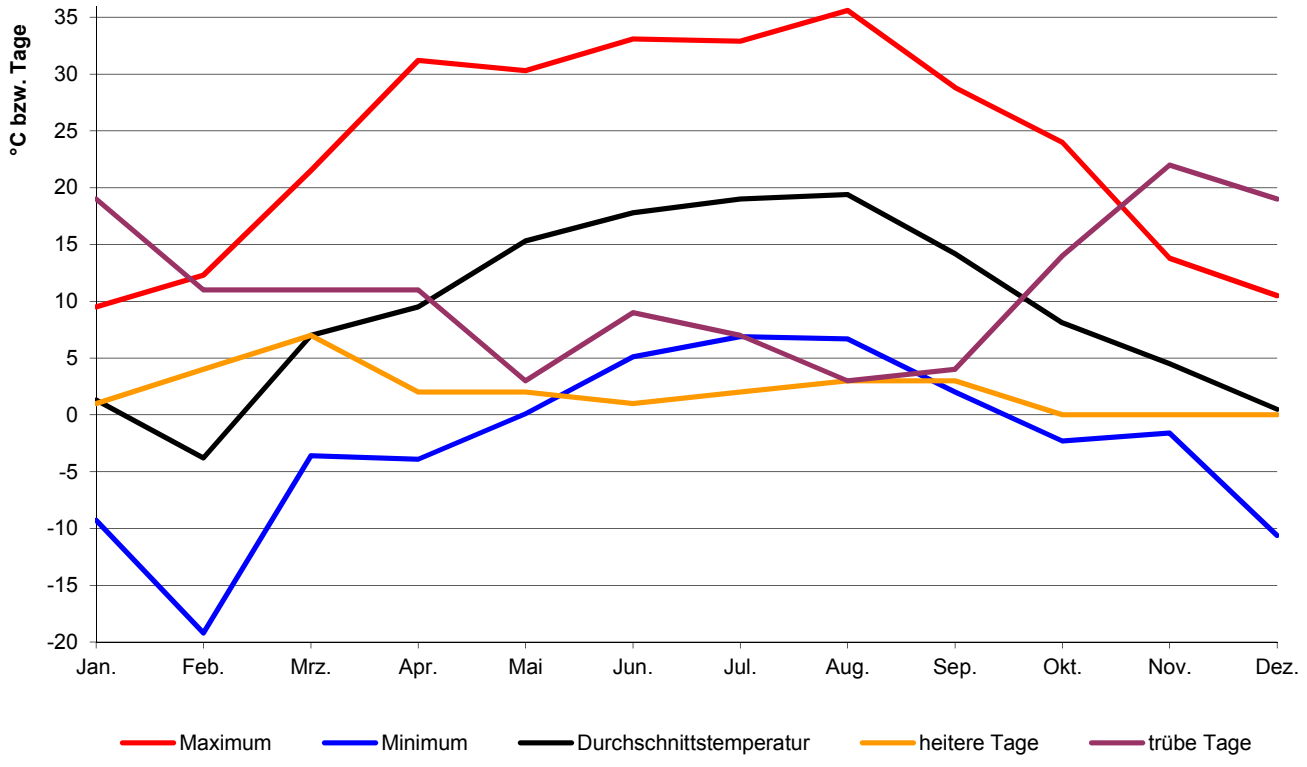

1.11 Lufttemperatur

Monat	Monatsmittel in °C					Abweichung gegenüber langjährigem Mittel [1] in °C				
	2008	2009	2010	2011	2012	2008	2009	2010	2011	2012
Januar	1,8	- 4,1	- 2,9	- 0,4	1,3	+ 3,1	- 2,8	- 1,6	+ 0,9	+ 2,6
Februar	3,2	- 0,1	- 0,8	- 0,1	- 3,8	+ 3,2	- 0,1	- 0,8	- 0,1	- 3,8
März	4,6	4,4	4,2	5,5	7,0	+ 0,3	+ 0,1	- 0,1	+ 1,2	+ 2,7
April	9,0	12,9	9,4	11,9	9,5	+ 0,8	+ 4,7	+ 1,2	+ 3,7	+ 1,3
Mai	15,4	14,9	12,1	14,7	15,3	+ 1,9	+ 1,4	- 1,4	+ 1,2	+ 1,8
Juni	18,8	16,5	17,6	17,5	17,8	+ 2,5	+ 0,2	+ 1,3	+ 1,2	+ 1,5
Juli	19,1	19,0	20,8	16,7	19,0	+ 0,9	+ 0,8	+ 2,6	- 1,5	+ 0,8
August	18,4	19,8	17,2	19,2	19,4	+ 0,5	+ 1,9	- 0,7	+ 1,3	+ 1,5
September	12,9	15,6	12,3	15,6	14,2	- 0,7	+ 2,0	- 1,3	+ 2,0	+ 0,6
Oktober	8,7	8,2	7,5	8,7	8,1	+ 0,4	- 0,1	- 0,8	+ 0,4	- 0,2
November	4,4	6,0	5,2	2,6	4,5	+ 1,5	+ 3,1	+ 2,3	- 0,3	+ 1,6
Dezember	0,8	- 0,3	- 3,9	2,8	0,5	+ 0,6	- 0,5	- 4,1	+ 2,6	+ 0,3
insgesamt	9,8	9,4	8,2	9,6	9,4	+ 1,3	+ 0,9	- 0,3	+ 1,1	+ 0,9

Monat	Minimum in °C					Maximum in °C				
	2008	2009	2010	2011	2012	2008	2009	2010	2011	2012
Januar	- 9,0	- 16,5	- 16,5	- 9,9	- 9,3	11,7	5,8	3,6	10,2	9,5
Februar	- 9,1	- 10,4	- 10,9	- 11,0	- 19,2	16,9	9,4	11,6	13,0	12,3
März	- 6,5	- 4,8	- 12,2	- 7,6	- 3,6	18,8	13,7	23,1	19,9	21,5
April	- 2,6	1,9	- 1,5	- 1,0	- 3,9	22,7	25,1	26,5	26,5	31,2
Mai	3,3	1,3	3,3	- 1,7	0,1	31,7	30,2	26,6	31,3	30,3
Juni	4,9	6,0	7,5	8,2	5,1	34,6	30,8	31,1	31,5	33,1
Juli	9,3	9,8	8,2	7,2	6,9	33,9	33,2	34,8	29,1	32,9
August	8,4	6,0	6,7	7,7	6,7	32,3	32,2	30,4	34,4	35,6
September	0,6	6,0	1,8	5,1	2,0	30,4	30,6	23,9	29,0	28,8
Oktober	- 1,0	- 3,4	- 2,8	- 3,1	- 2,3	19,7	27,0	21,0	25,3	24,0
November	- 3,2	- 0,8	- 5,6	- 4,9	- 1,6	20,1	13,0	18,7	15,3	13,8
Dezember	- 9,3	- 16,8	- 17,2	- 3,1	- 10,6	7,2	7,4	4,9	11,4	10,5
insgesamt	- 9,3	- 16,8	- 17,2	- 11,0	- 19,2	34,6	33,2	34,8	34,4	35,6

[1] Durchschnittswert der Jahre 1991 - 2000

Quelle: Deutscher Wetterdienst

siehe auch Tab. 20.1

1.12 Luftdruck und Luftfeuchtigkeit

Monat	Luftdruck						Luftfeuchtigkeit						
	Monatsmittel in hPa					LM 1)	Monatsmittel in %					LM 2)	LM 3)
	2008	2009	2010	2011	2012		2008	2009	2010	2011	2012		
Januar	976,9	972,4	970,3	975,2	976,1	974,9	87	90	89	90	85	88	87
Februar	982,7	969,6	962,6	975,1	981,2	973,2	79	87	84	83	80	84	83
März	964,2	970,5	973,0	977,5	981,8	971,8	79	82	73	70	76	78	77
April	967,6	970,3	974,6	974,4	963,3	969,5	79	68	63	65	69	69	71
Mai	972,0	975,9	969,3	975,4	972,1	971,2	70	75	81	64	66	72	69
Juni	972,8	972,4	971,3	973,4	971,3	972,4	72	73	73	75	75	71	71
Juli	973,0	973,2	973,9	970,0	973,0	973,3	72	75	68	78	73	72	71
August	972,4	975,3	971,5	972,6	974,6	973,5	74	70	81	77	71	75	72
September	975,2	976,9	972,9	975,2	973,6	973,9	82	78	82	82	80	79	79
Oktober	975,0	974,4	972,0	977,6	970,8	973,9	90	85	84	85	87	84	84
November	971,4	968,7	963,4	979,0	970,9	973,3	91	89	88	94	92	87	88
Dezember	974,5	965,7	967,7	971,9	970,1	973,5	91	90	91	90	90	89	89
insgesamt	973,1	972,1	970,2	974,8	973,2	972,9	81	80	80	79	79	79	79

1) LM = langjähriges Mittel der Jahre 1971 - 2000
2) LM = langjähriges Mittel der Jahre 1955 - 1974
3) LM = langjähriges Mittel der Jahre 1971 - 2000

1.13 Niederschlagsmenge

Monat	Niederschlagsmenge in mm					LM 1)	LM 2)	LM 3)	Tageshöchstwert in mm				
	2008	2009	2010	2011	2012				2008	2009	2010	2011	2012
Januar	35,4	26,0	44,1	46,3	87,1	46	41	41	14,0	6,7	8,8	8,5	21,9
Februar	34,9	42,4	32,7	18,7	26,4	41	40	34	14,3	10,7	9,0	9,8	4,1
März	67,2	52,0	28,1	21,8	11,1	33	38	39	13,4	8,7	4,3	17,3	6,9
April	70,6	47,7	14,9	14,9	42,7	40	44	39	12,6	20,8	7,8	9,8	10,3
Mai	28,8	75,3	119,3	45,5	40,5	59	59	57	13,3	15,2	18,1	16,9	8,0
Juni	34,2	65,0	73,0	131,2	92,2	83	87	81	8,7	14,8	23,6	31,0	18,9
Juli	62,8	91,6	81,1	96,6	74,3	93	77	81	13,6	25,6	20,8	19,9	23,9
August	54,2	24,2	106,4	86,4	76,1	74	75	65	11,1	10,4	23,3	27,3	12,8
September	66,6	34,8	37,7	49,6	35,0	52	49	52	36,7	12,8	11,4	23,4	7,1
Oktober	51,0	40,5	18,1	40,1	39,8	44	42	49	14,0	11,0	4,6	9,9	13,1
November	27,8	74,6	61,6	1,1	66,6	39	44	49	10,9	27,9	10,9	0,3	21,4
Dezember	32,7	72,1	112,9	79,7	74,8	42	47	50	5,6	10,8	29,2	19,7	11,9
insgesamt	566,2	646,2	729,9	631,9	666,6	646	644	636	36,7	27,9	29,2	31,0	23,9

1) LM = langjähriges Mittel der Jahre 1931 - 1960
2) LM = langjähriges Mittel der Jahre 1951 - 1980
3) LM = langjähriges Mittel der Jahre 1971 - 2000

Quelle: Deutscher Wetterdienst

1.14 Sonnenscheindauer und Bewölkung

Monat	Sonnenscheindauer																			
	Sonnenschein-stunden					Abweichung gegenüber langjährigem Mittel [1]					Mittl. tägl. Sonnenschein-dauer in Std.				
	2008	2009	2010	2011	2012	2008	2009	2010	2011	2012	2008	2009	2010	2011	2012
Januar	58	71	13	39	68	+ 14	+ 27	- 31	- 5	+ 24	1,9	2,3	0,4	1,3	2,2
Februar	130	44	46	68	104	+ 54	- 32	- 31	- 8	+ 28	4,5	1,6	1,6	2,4	3,6
März	112	66	138	183	172	- 11	- 58	+ 15	+ 60	+ 49	3,6	2,1	4,4	5,9	5,5
April	142	257	224	244	150	- 23	+ 92	+ 59	+ 79	- 15	4,7	8,6	7,5	8,1	5,0
Mai	258	218	112	281	268	+ 40	+ 0	- 106	+ 63	+ 50	8,3	7,0	3,6	9,1	8,6
Juni	216	202	210	173	203	+ 8	- 6	+ 2	- 35	- 5	7,2	6,7	7,0	5,8	6,8
Juli	223	198	298	178	199	- 6	- 30	+ 70	- 50	- 29	7,2	6,4	9,6	5,7	6,4
August	218	241	141	228	238	- 9	+ 15	- 85	+ 2	+ 12	7,0	7,8	4,6	7,3	7,7
September	118	194	162	171	170	- 39	+ 37	+ 5	+ 14	+ 13	3,9	6,5	5,4	5,7	5,7
Oktober	70	74	116	138	79	- 29	- 25	+ 17	+ 39	- 20	2,3	2,4	3,7	4,4	2,5
November	52	56	41	68	23	+ 8	+ 12	- 3	+ 24	- 21	1,7	1,9	1,4	2,3	0,8
Dezember	62	28	26	17	43	+ 26	- 8	- 10	- 19	+ 7	2,0	0,9	0,8	0,5	1,4
insgesamt	1 658	1 650	1 526	1 787	1 715	+ 33	+ 25	- 99	+ 162	+ 90	4,5	4,5	4,2	4,9	4,7

Monat	Bewölkung [2]														
	Heitere Tage 0 - 1,5					Trübe Tage 6,5 - 8					Monatsmittel 0 - 8				
	2008	2009	2010	2011	2012	2008	2009	2010	2011	2012	2008	2009	2010	2011	2012
Januar	-	6	-	2	1	16	15	27	23	19	5,9	5,2	7,4	6,5	6,1
Februar	5	-	-	3	4	8	18	18	18	11	4,4	6,9	6,9	6,0	5,1
März	1	-	2	8	7	14	21	10	6	11	5,9	6,7	5,3	3,7	4,4
April	-	8	6	9	2	10	4	3	4	11	5,9	3,1	3,8	3,4	5,6
Mai	8	3	-	5	2	6	9	21	5	3	3,8	5,0	6,5	3,9	4,2
Juni	-	1	4	1	1	6	9	10	13	9	4,8	5,3	4,9	5,7	5,0
Juli	2	-	6	2	2	6	3	5	10	7	4,7	5,0	3,8	5,4	4,8
August	2	5	2	5	3	3	4	13	6	3	4,7	3,9	5,6	4,4	4,0
September	1	8	3	3	3	13	5	12	7	4	5,6	3,9	5,2	4,5	4,2
Oktober	1	1	6	7	-	13	18	12	11	14	5,8	6,2	4,9	4,7	5,8
November	-	-	-	2	-	19	18	20	16	22	6,5	6,2	6,8	5,8	7,1
Dezember	4	-	-	-	-	18	22	26	24	19	5,8	6,7	6,9	7,0	6,3
insgesamt	24	32	29	47	25	132	146	177	143	133	5,3	5,3	5,7	5,1	5,2

[1] Durchschnittswert der Jahre 1971 - 2000

[2] in Achtel der Himmelsfläche (von 0 = klarer bis 8 = bedeckter Himmel)

Quelle: Deutscher Wetterdienst

siehe auch Tab. 20.1

1.15 Sonstige klimatische Angaben

Monat	Sommertage [1]					Frosttage [2]					Eistage [3]				
	2008	2009	2010	2011	2012	2008	2009	2010	2011	2012	2008	2009	2010	2011	2012
Januar	-	-	-	-	-	23	29	28	23	16	2	16	22	9	2
Februar	-	-	-	-	-	19	21	20	23	24	1	4	9	7	14
März	-	-	-	-	-	14	9	13	19	11	-	-	2	-	-
April	-	1	2	4	5	2	-	5	2	6	-	-	-	-	-
Mai	8	6	2	11	12	-	-	-	2	-	-	-	-	-	-
Juni	18	7	15	12	14	-	-	-	-	-	-	-	-	-	-
Juli	19	19	19	12	17	-	-	-	-	-	-	-	-	-	-
August	19	24	9	17	21	-	-	-	-	-	-	-	-	-	-
September	7	8	-	7	7	-	-	-	-	-	-	-	-	-	-
Oktober	-	2	-	2	-	3	6	5	8	5	-	-	-	-	-
November	-	-	-	-	-	12	1	6	18	6	-	-	1	4	-
Dezember	-	-	-	-	-	20	19	29	11	21	4	9	19	1	7
insgesamt	71	67	47	65	76	93	85	106	106	89	7	29	53	21	23

Monat	Tage mit														
	Gewitter					Nebel					Schneefall				
	2008	2009	2010	2011	2012	2008	2009	2010	2011	2012	2008	2009	2010	2011	2012
Januar	-	-	-	-	1	10	4	8	9	4	-	3	15	7	4
Februar	-	-	-	-	-	4	6	8	5	-	-	9	7	2	5
März	1	-	1	-	1	1	7	3	2	6	4	-	5	-	-
April	3	1	1	1	-	5	4	1	3	1	-	-	-	-	-
Mai	2	6	2	4	6	1	3	1	1	3	-	-	-	-	-
Juni	11	4	-	2	1	1	2	-	1	3	-	-	-	-	-
Juli	7	6	3	2	3	-	2	1	2	4	-	-	-	-	-
August	1	3	1	-	1	3	2	2	5	3	-	-	-	-	-
September	3	2	-	-	-	8	3	10	9	8	-	-	-	-	-
Oktober	-	-	-	-	-	13	9	3	11	11	-	2	-	-	1
November	-	-	-	-	-	15	10	7	20	11	3	-	3	3	1
Dezember	-	-	-	-	-	3	10	11	12	10	2	5	12	-	1
insgesamt	28	22	8	9	13	64	62	55	80	64	9	19	42	12	12

[1] Maximum = 25 °C und mehr
[2] Minimum = unter 0 °C
[3] Maximum = unter 0 °C

Quelle: Deutscher Wetterdienst

siehe auch Tab. 20.1

1.16 Donaupegel - Eiserne Brücke [1)]

Monat	Wasserstand									
	Höchster					Niedrigster [2)]				
	2008	2009	2010	2011	2012	2008	2009	2010	2011	2012
Januar	339	264	321	627	466	209	203	213	239	259
Februar	267	317	380	291	289	213	202	214	229	229
März	356	367	374	306	280	245	262	228	217	234
April	382	340	287	256	268	273	246	217	202	227
Mai	316	312	310	236	252	243	236	222	200	213
Juni	281	393	478	306	340	211	217	232	206	221
Juli	360	349	384	388	261	208	225	207	210	201
August	305	252	504	300	291	197	196	228	203	189
September	225	247	407	309	292	196	196	211	203	192
Oktober	241	238	244	307	344	196	196	209	201	202
November	269	266	280	216	313	195	213	210	195	204
Dezember	346	319	453	359	454	208	220	222	203	216
insgesamt	382	393	504	627	466	195	196	207	195	189

Monat	Wasserstand					Tage mit Hochwasser (400 cm und darüber)				
	Mittlerer [2)]									
	2008	2009	2010	2011	2012	2008	2009	2010	2011	2012
Januar	259	218	240	353	333	-	-	-	9	5
Februar	229	217	239	256	251	-	-	-	-	-
März	293	313	281	230	252	-	-	-	-	-
April	300	288	232	220	241	-	-	-	-	-
Mai	263	261	241	208	228	-	-	-	-	-
Juni	236	254	300	225	253	-	-	2	-	-
Juli	242	260	244	253	218	-	-	-	-	-
August	222	214	299	233	211	-	-	3	-	-
September	205	206	248	220	218	-	-	-	-	-
Oktober	207	213	218	223	228	-	-	-	-	-
November	210	226	235	204	230	-	-	-	-	-
Dezember	232	247	297	259	295	-	-	3	-	4
insgesamt	242	243	256	241	247	-	-	8	9	9

[1)] Angaben in cm über Pegelnullpunkt. Der Pegel ist seit Januar 1986 eingestaut
Wasserstände kleiner als 440 cm können mit früheren Beobachtungen nicht mehr verglichen werden

[2)] Tagesmittelwert

Quelle: Wasser- und Schifffahrtsamt Regensburg

siehe auch Tab. 20.2

1.17 Donaupegel - Schwabelweis [1)]

Monat	Wasserstand									
	Höchster					Niedrigster [2)]				
	2008	2009	2010	2011	2012	2008	2009	2010	2011	2012
Januar	377	331	366	636	494	290	290	292	310	324
Februar	332	366	401	349	347	294	287	293	305	306
März	399	402	403	357	340	316	324	302	296	307
April	410	380	342	324	335	332	317	295	282	302
Mai	364	361	358	310	320	314	307	299	282	292
Juni	338	417	499	352	381	294	295	307	284	297
Juli	394	383	404	414	326	293	298	288	286	282
August	352	317	511	348	341	284	286	304	287	274
September	308	321	432	355	342	283	286	293	285	275
Oktober	320	317	316	356	378	285	287	291	285	283
November	335	335	336	302	359	283	294	290	280	286
Dezember	382	363	478	396	483	292	297	300	290	295
insgesamt	410	417	511	636	494	283	286	288	280	274

Monat	Wasserstand					Tage mit Hochwasser (440 cm und darüber)				
	Mittlerer [2)]									
	2008	2009	2010	2011	2012	2008	2009	2010	2011	2012
Januar	324	301	312	398	378	-	-	-	7	5
Februar	305	299	312	323	320	-	-	-	-	-
März	347	361	339	306	320	-	-	-	-	-
April	350	344	307	298	313	-	-	-	-	-
Mai	325	324	311	288	304	-	-	-	-	-
Juni	309	320	352	298	318	-	-	2	-	-
Juli	314	322	312	317	295	-	-	-	-	-
August	300	297	350	305	290	-	-	2	-	-
September	291	294	318	297	295	-	-	-	-	-
Oktober	293	298	298	301	302	-	-	-	-	-
November	294	304	308	290	304	-	-	-	-	-
Dezember	309	316	352	325	350	-	-	3	-	2
insgesamt	314	315	323	312	316	-	-	7	7	7

[1)] Angaben in cm über Pegelnullpunkt. Der Pegel ist seit Januar 1986 eingestaut
Wasserstände kleiner als 470 cm können mit früheren Beobachtungen nicht mehr verglichen werden

[2)] Tagesmittelwert

Quelle: Wasser- und Schifffahrtsamt Regensburg

1.18 Naabpegel - Heitzenhofen [1)]

Monat	Wasserstand									
	Höchster					Niedrigster [2)]				
	2008	2009	2010	2011	2012	2008	2009	2010	2011	2012
Januar	227	143	212	581	335	90	66	79	113	155
Februar	187	252	258	211	203	102	75	77	127	106
März	267	267	279	129	163	154	150	121	96	93
April	240	237	187	103	112	141	106	81	70	75
Mai	193	151	134	133	138	83	80	84	58	55
Juni	105	98	191	134	89	63	63	71	64	49
Juli	86	174	119	156	86	54	71	53	70	48
August	84	75	159	110	58	54	52	67	69	40
September	96	75	158	112	62	57	49	72	66	41
Oktober	130	104	124	181	85	65	50	78	64	48
November	158	152	173	76	144	65	63	72	60	59
Dezember	172	197	249	266	353	82	81	96	59	71
insgesamt	267	267	279	581	353	54	49	53	58	40

Monat	Wasserstand					Tage mit Hochwasser (270 cm und darüber)				
	Mittlerer [2)]									
	2008	2009	2010	2011	2012	2008	2009	2010	2011	2012
Januar	138	88	120	259	231	-	-	-	13	6
Februar	123	97	106	162	134	-	-	-	-	-
März	210	213	184	112	121	-	-	1	-	-
April	187	143	117	84	91	-	-	-	-	-
Mai	118	106	102	68	69	-	-	-	-	-
Juni	78	76	109	81	65	-	-	-	-	-
Juli	67	97	67	89	61	-	-	-	-	-
August	62	62	106	84	46	-	-	-	-	-
September	66	57	94	77	48	-	-	-	-	-
Oktober	80	71	89	90	62	-	-	-	-	-
November	85	99	123	65	78	-	-	-	-	-
Dezember	108	121	152	147	154	-	-	-	-	5
insgesamt	110	103	114	110	97	-	-	1	13	11

[1)] Angaben in cm über Pegelnullpunkt

[2)] Tagesmittelwert

Quelle: Bayerisches Landesamt für Umwelt; Wasserwirtschaftsamt Regensburg

1.19 Regenpegel - Regenstauf - Marienthal [1)]

Monat	Wasserstand									
	Höchster					Niedrigster [2)]				
	2008	2009	2010	2011	2012	2008	2009	2010	2011	2012
Januar	330	298	322	526	432	231	244	234	257	261
Februar	308	312	330	356	319	235	219	233	247	253
März	445	330	356	316	300	273	256	235	239	257
April	329	430	321	275	318	263	263	236	227	258
Mai	307	344	285	259	265	228	237	239	213	221
Juni	254	318	399	290	350	216	228	232	217	229
Juli	260	349	325	414	296	215	240	220	231	227
August	264	261	353	372	309	215	227	232	227	217
September	289	255	310	279	318	213	222	233	225	222
Oktober	264	286	264	368	280	214	221	229	222	222
November	315	327	272	231	341	213	227	228	219	225
Dezember	307	355	371	358	453	220	240	233	218	227
insgesamt	445	430	399	526	453	213	219	220	213	217

Monat	Wasserstand					Tage mit Hochwasser (230 cm und darüber Pegel Regenstauf) (370 cm und darüber Pegel Marienthal)				
	Mittlerer [2)]									
	2008	2009	2010	2011	2012	2008	2009	2010	2011	2012
Januar	262	265	254	310	309	-	-	-	4	3
Februar	253	238	248	270	276	-	-	-	-	-
März	313	296	287	250	275	2	-	-	-	-
April	284	305	258	242	270	-	1	-	-	-
Mai	252	266	251	225	237	-	-	-	-	-
Juni	229	248	268	232	249	-	-	1	-	-
Juli	230	270	237	259	243	-	-	-	1	-
August	226	238	272	246	233	-	-	-	1	-
September	222	228	249	234	236	-	-	-	-	-
Oktober	226	236	236	245	234	-	-	-	-	-
November	226	250	241	223	245	-	-	-	-	-
Dezember	236	265	275	258	286	-	-	1	-	3
insgesamt	247	259	257	250	258	2	1	2	6	6

[1)] Der Pegel Marienthal wurde am 28.01.2002 in Betrieb genommen; der Vorgängerpegel Regenstauf wurde zum 30.04.2001 aufgelassen; alle Angaben in cm über Pegelnullpunkt

[2)] Tagesmittelwert

Quelle: Bayerisches Landesamt für Umwelt; Wasserwirtschaftsamt Regensburg

2

Bevölkerung

Bevölkerung

Der von der Stadt Regensburg erhobene Bevölkerungsbestand beruht bis zum 31.12.1999 auf der Fortschreibung der Volkszählungen (1987 oder zuvor). Dies erfolgte anhand von Bewegungsdaten (Geburten, Sterbefälle, Zuzüge, Fortzüge und Umzüge). Diese Methode liefert nur relativ wenig Merkmale und lässt eine differenzierte kleinräumige Auswertung nicht zu.

Ab dem Jahr 2000 wurde daher die Auswertungsmethodik geändert; die Regensburger Einwohnerstatistik beruht seitdem ausschließlich auf dem jeweils am Monatsende vorhandenen Bestand des Melderegisters.

Die hier vorkommenden Bevölkerungsbegriffe unterscheiden sich wie folgt:

Gesamtbevölkerung

Personen, die im betreffenden Gebiet eine Wohnung haben, unabhängig davon, ob es sich um einen Erstwohnsitz (alleinige Wohnung), Hauptwohnsitz (vorwiegend benutzte Wohnung) oder Nebenwohnsitz (weitere Wohnung) handelt.

Wenn nicht anders angegeben, handelt es sich bei den Einwohnerdaten der Stadt Regensburg stets um diesen Bevölkerungsbegriff.

Bevölkerung am Ort der Hauptwohnung

Dieser Bevölkerungsbegriff wird bei der Bevölkerungsfortschreibung durch die Statistischen Ämter der Länder für die von ihnen fortgeschriebenen Einwohnerzahlen verwendet. Diese Fortschreibung beruht in den alten Bundesländern auf dem Ergebnis der Volkszählung vom 25. Mai 1987, in den neuen Bundesländern auf einem Abzug des früheren Zentralen Einwohnerregisters zum Stichtag 03.10.1990. Ab dem Jahr 2011 basiert die Fortschreibung auf den Ergebnissen der beim Zensus am 09.05.2011 festgestellten Bevölkerungszahlen. Die Ergebnisse für die Jahre 2011 und 2012 sind nach derzeitigem Stand als vorläufig anzusehen.

Die Zuordnung der Personen zur Bevölkerung einer Gemeinde erfolgt dabei nach dem Hauptwohnungsprinzip, d. h. Personen werden der Gemeinde zugerechnet, in der ihre vorwiegend benutzte Wohnung liegt (§ 12 in der Neufassung des Melderechtsrahmengesetzes (MRRG) vom 3. April 2002 (BGBl. I S. 1342)). Nicht zur Bevölkerung gehören die Angehörigen der Stationierungsstreitkräfte sowie der ausländischen diplomatischen und konsularischen Vertretungen mit ihren Familienangehörigen.

Im Statistischen Jahrbuch der Stadt Regensburg beziehen sich Tabellen mit regionalen, überörtlichen oder mit Städtevergleichen, sofern nichts anderes angegeben ist, auf diesen Bevölkerungsbegriff.

Wohnbevölkerung

Bevölkerungsbegriff der Volkszählungen von 1925 bis einschließlich 1970. Die Wohnbevölkerung umfasste diejenigen Personen, die im Gemeindegebiet ihre ständige Wohnung hatten. Personen mit mehreren Wohnungen wurden dabei in der Gemeinde gezählt, von der aus sie zur Arbeit oder Ausbildung gingen.

Ausländer

Personen, die nicht die deutsche Staatsangehörigkeit besitzen und in Deutschland melderechtlich erfasst sind.

Geburten

Bei den Geburten handelt es sich im hier gebräuchlichen Sinn um Lebendgeborene. Geburten werden bei der Verwaltungsbehörde des Hauptwohnsitzes der Mutter gemeldet.

Sterbefälle

Sterbefälle werden der Verwaltungsbehörde des Hauptwohnsitzes gemeldet. Von dort werden, soweit bekannt, die Meldeämter der Gemeinden eventueller weiterer Wohnsitze verständigt.

Zuzüge, Fortzüge

Bei Zu- und Fortzügen handelt es sich um Wanderungsbewegungen über die Stadtgrenze Regensburgs hinaus.

Umzüge

Wanderungsbewegungen, die innerhalb der Stadtgrenze stattfinden.

Bevölkerungsbilanz

Natürlicher Saldo: Geburten minus Sterbefälle
Wanderungssaldo: Zuzüge minus Fortzüge
Bevölkerungssaldo (Gesamtsaldo): Natürlicher Saldo plus Wanderungssaldo

Eheschließungen

Bis einschließlich 1982 wurden Eheschließungen nach dem sog. “Ereignisortsprinzip“ erfasst. Dazu zählten alle vor dem Standesamt Regensburg geschlossenen Ehen. Von 1983 bis einschließlich 1999 galt das “Wohnortsprinzip“, dieses umfasste alle vor dem Standesamt Regensburg geschlossenen Ehen, bei denen mindestens ein Partner in Regensburg gemeldet war und zusätzlich alle Eheschließungen vor auswärtigen Standesämtern, bei denen beide Ehepartner in Regensburg gemeldet waren. Seit dem Jahr 2000 werden alle Eheschließungen, bei denen mindestens ein Partner in Regensburg gemeldet ist, gezählt.

Registerbereinigung

Die Stadt Regensburg führte zuletzt im Jahr 2006 von September bis Ende Dezember eine Bereinigung des Melderegisters bei Einwohnern mit Nebenwohnsitz in Regensburg durch. Dadurch kommt es in diesem Jahr zu einem zusätzlichen Wegzug von etwa 9 500 Einwohnern und damit zu einer Verminderung des Einwohnerbestandes um diese Zahl. Dies ist bei den Werten des Bevölkerungsbestandes, den Fortzügen, dem Wanderungssaldo und dem Bevölkerungssaldo für das Jahr 2006 zu berücksichtigen.

2.1 Bevölkerungsanteil nach Altersgruppen in den Jahren 1966 bis 2012

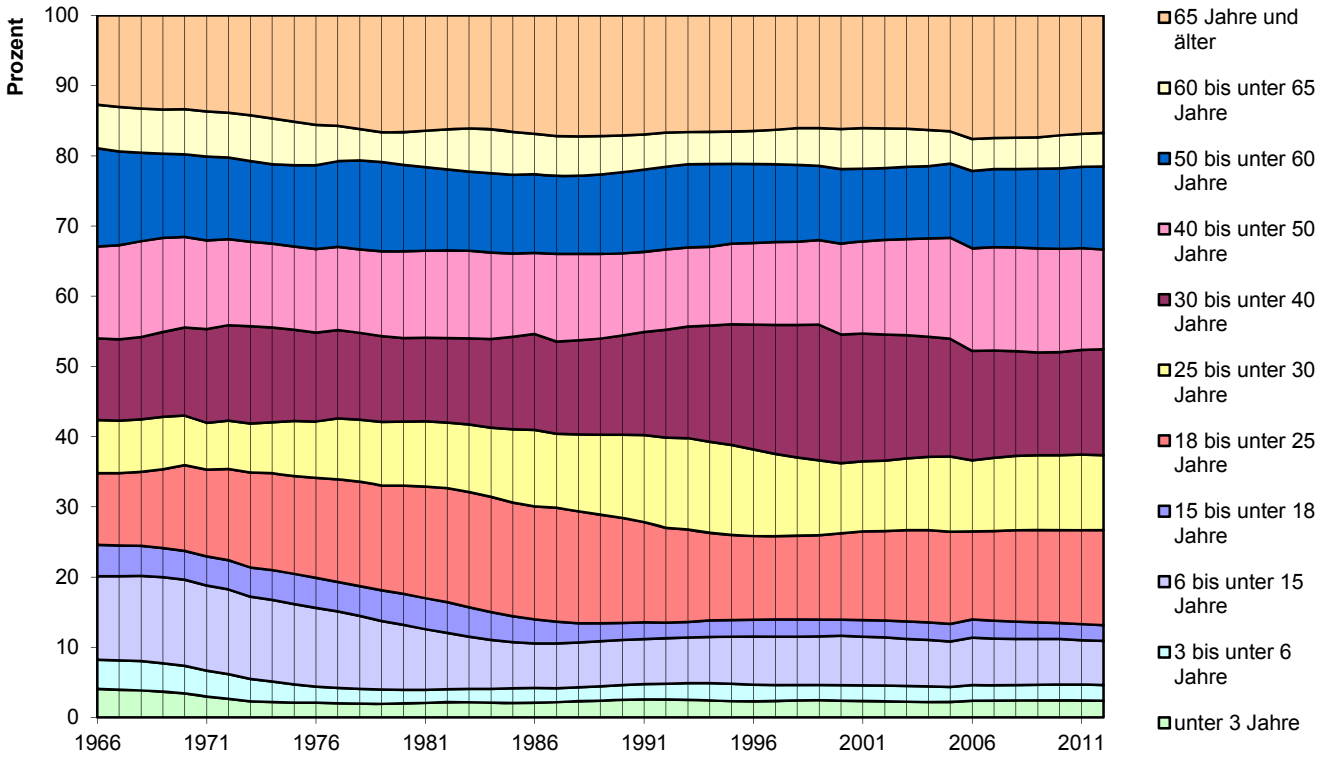

2.2 Geburten und Sterbefälle, Eheschließungen und Ehescheidungen je 1 000 Einwohner in den Jahren 1966 bis 2012

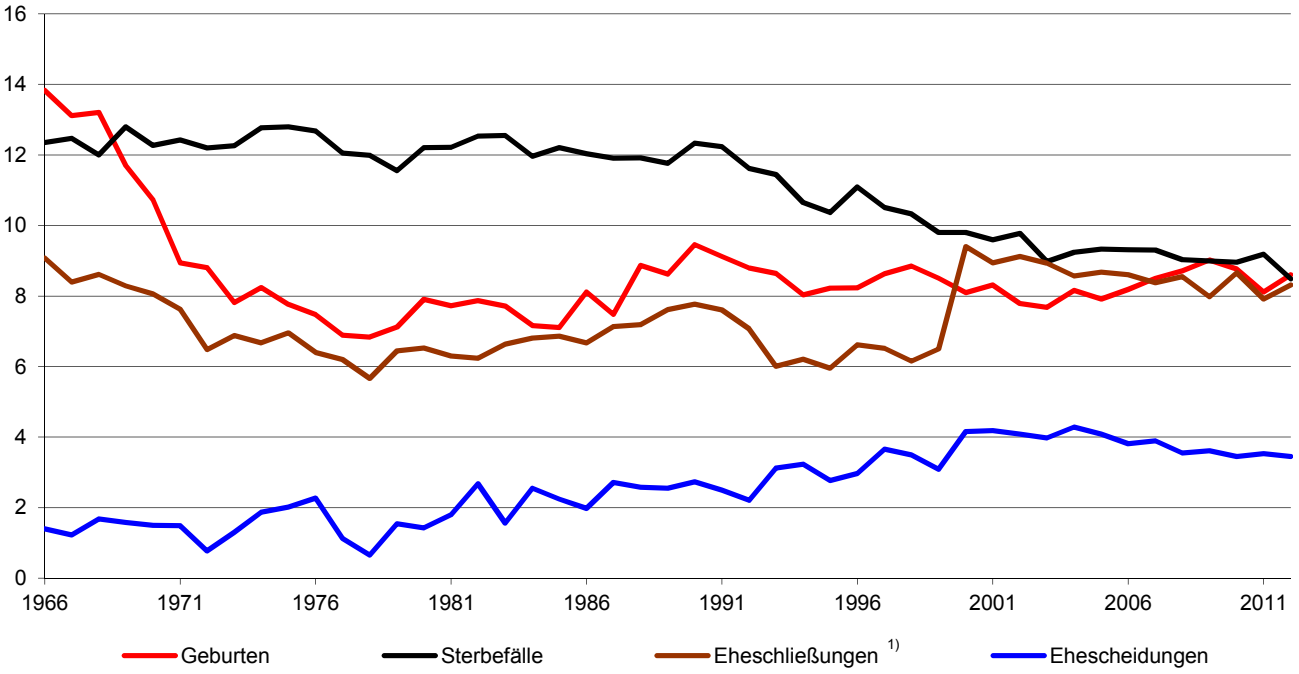

1) bis 1982 Ereignisortsprinzip, von 1983 bis 1999 nach dem Wohnortsprinzip, ab 2000 alle Eheschließungen, bei denen mindestens ein Partner in Regensburg gemeldet ist

2.3 Geburten und Sterbefälle im Jahresverlauf 2012

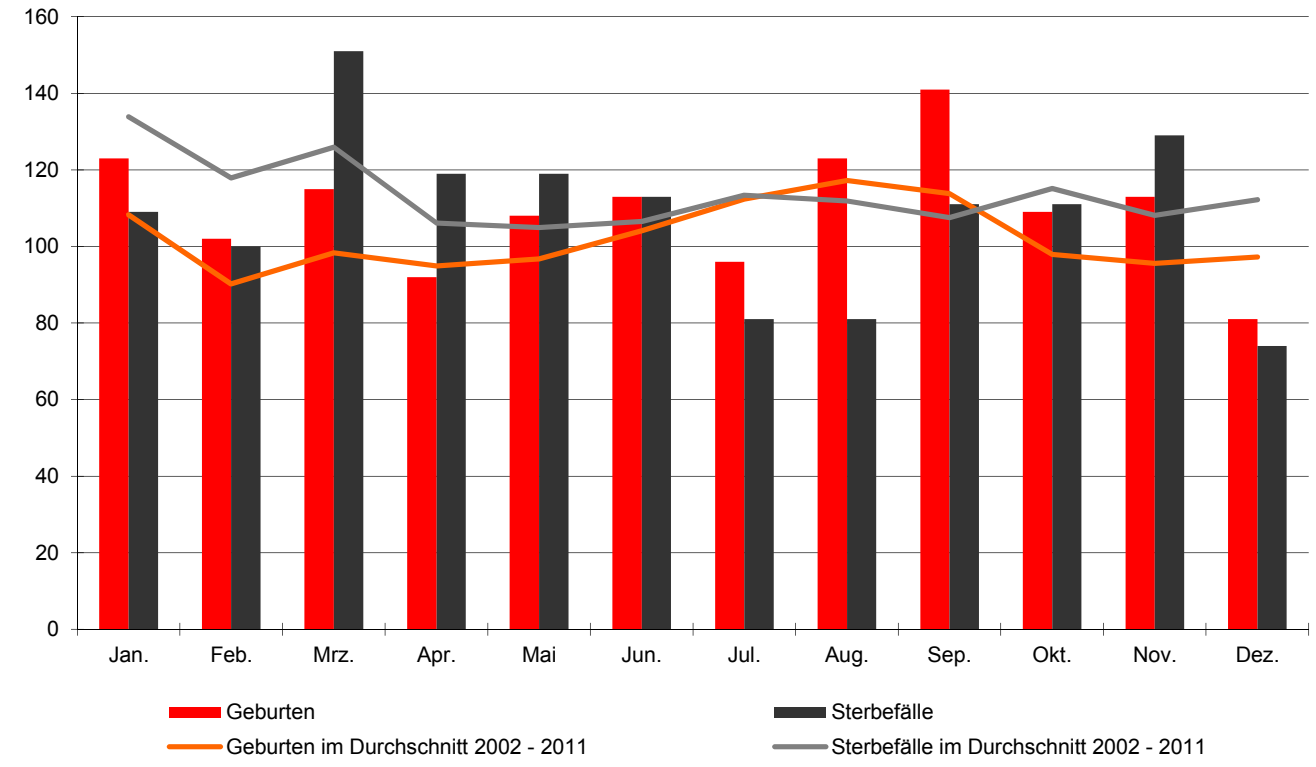

2.4 Zuzüge und Fortzüge im Jahresverlauf 2012

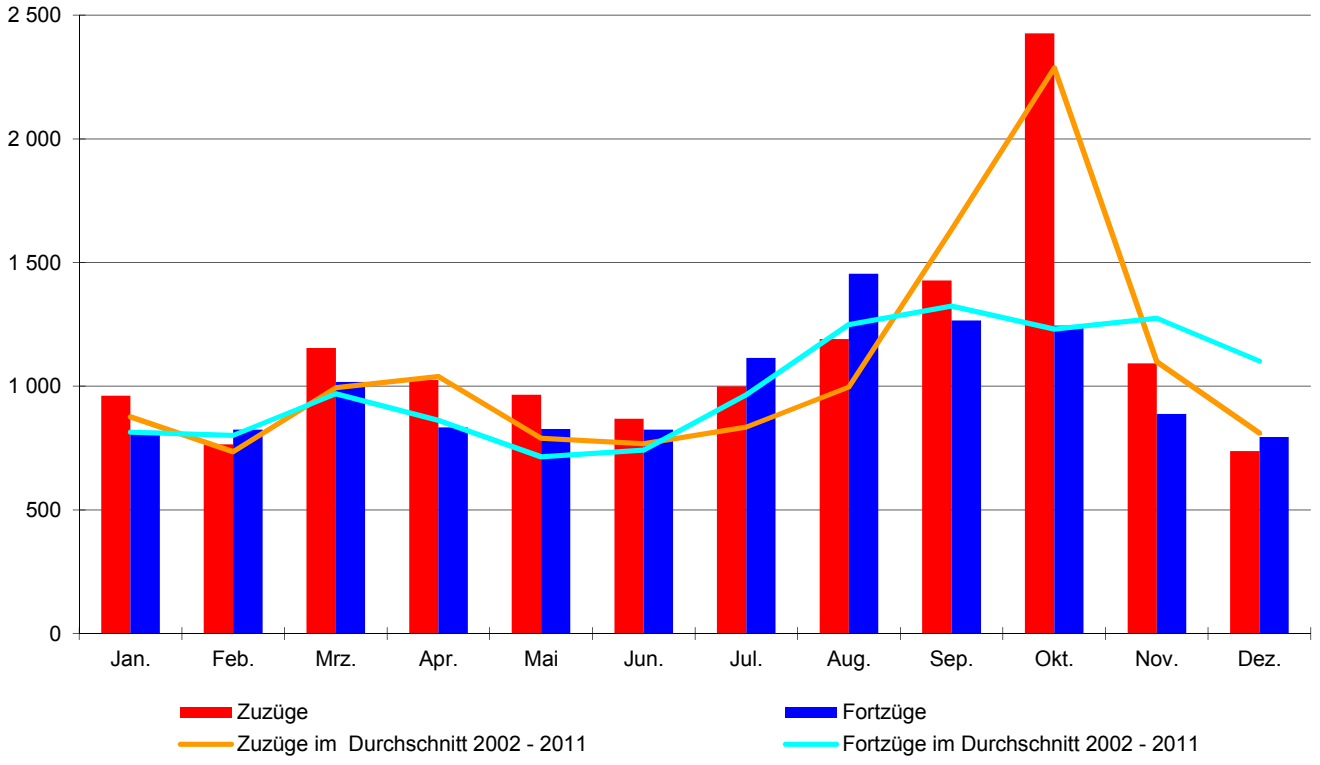

2.5 Eheschließungen im Jahresverlauf 2012

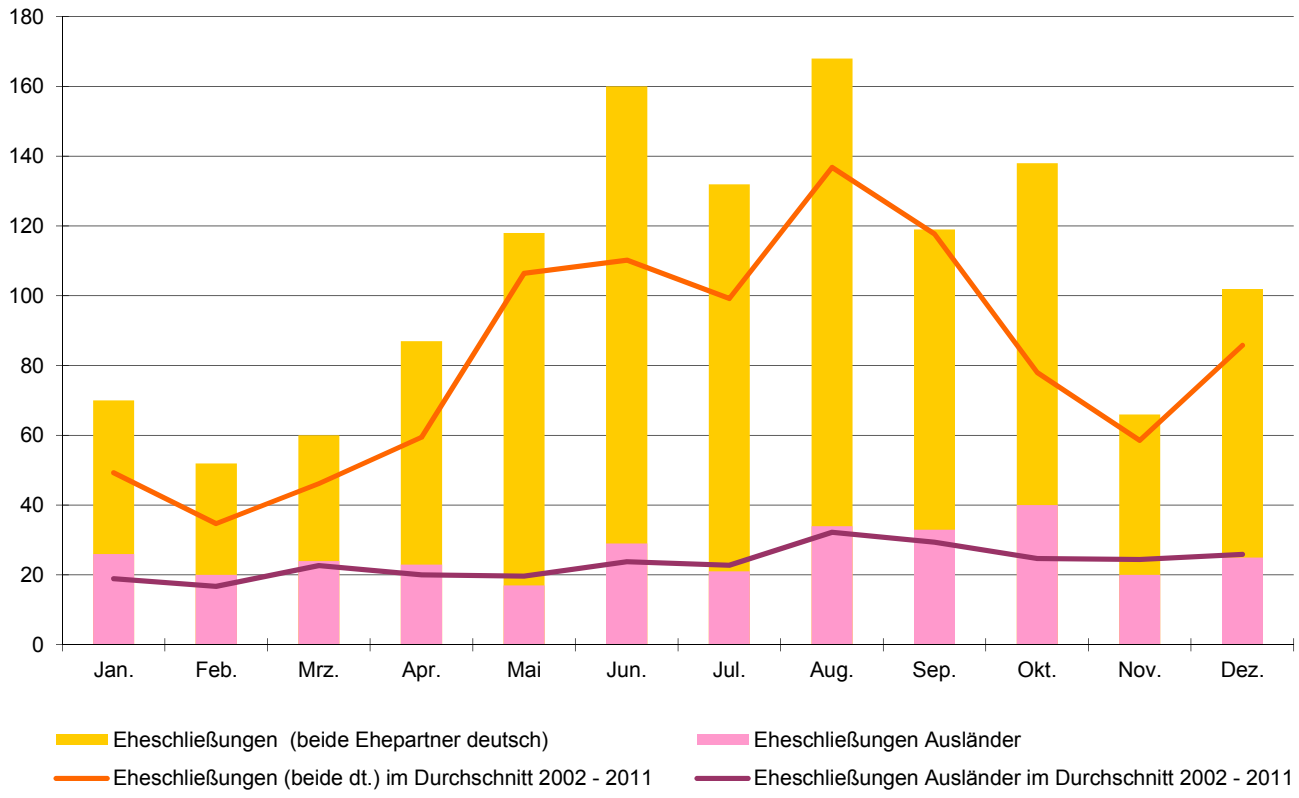

2.6 Umzüge im Jahresverlauf 2012

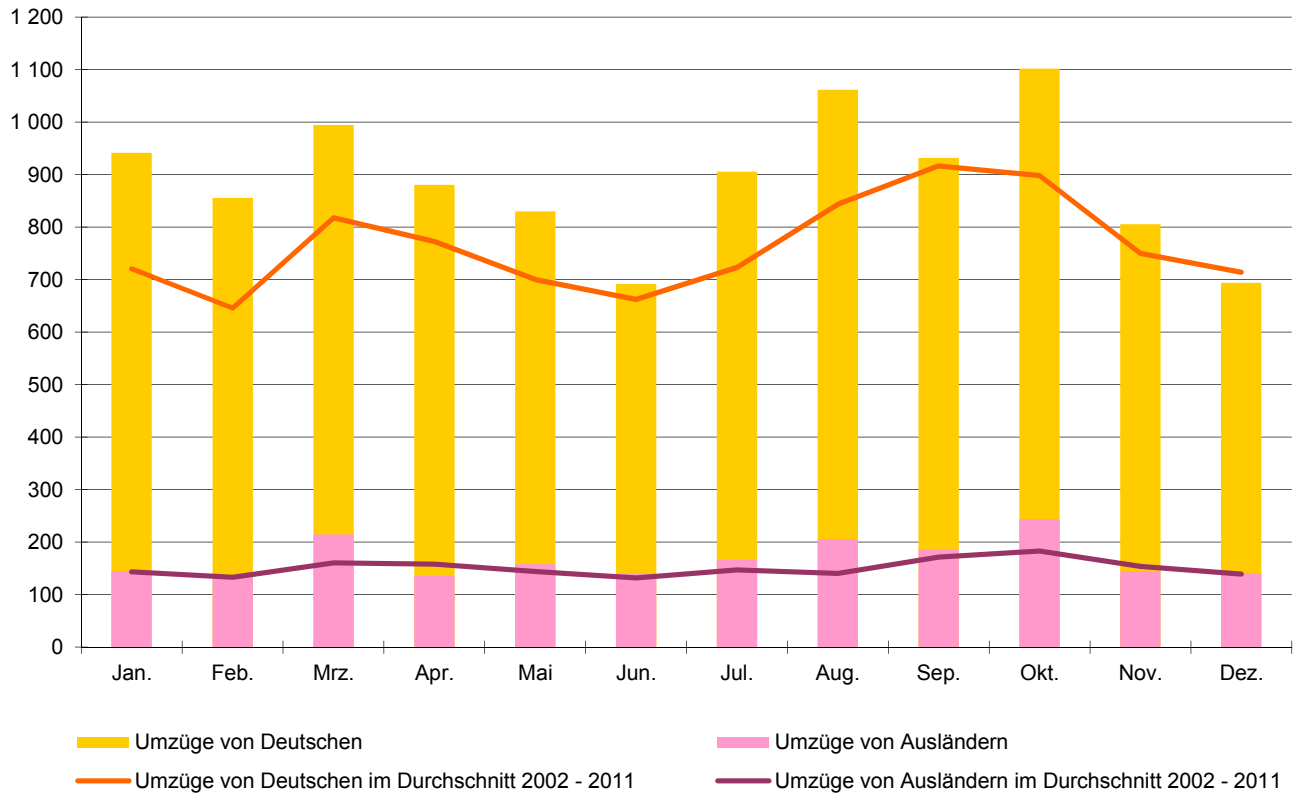

2.7 Die häufigsten Vornamen der Regensburger Bevölkerung im Jahr 2012

Rangfolge	weibliche Vornamen			männliche Vornamen		
	Name	Häufigkeit	auf 1 000 Frauen	Name	Häufigkeit	auf 1 000 Männer
1	Maria	1 796	22,6	Michael	2 018	27,2
2	Anna	1 623	20,4	Thomas	1 849	24,9
3	Elisabeth	1 249	15,7	Andreas	1 777	23,9
4	Julia	1 105	13,9	Christian	1 569	21,1
5	Katharina	968	12,2	Alexander	1 414	19,1
6	Christine	933	11,7	Peter	1 382	18,6
7	Monika	893	11,2	Stefan	1 313	17,7
8	Sabine	869	10,9	Josef	1 104	14,9
9	Andrea	787	9,9	Johann	1 070	14,4
10	Susanne	773	9,7	Martin	1 063	14,3
11	Barbara	770	9,7	Markus	1 023	13,8
12	Claudia	707	8,9	Daniel	912	12,3
13	Stefanie	700	8,8	Florian	902	12,2
14	Eva	652	8,2	Maximilian	839	11,3
15	Christina	631	7,9	Matthias	823	11,1
16	Brigitte	621	7,8	Sebastian	807	10,9
16	Gabriele	621	7,8			
17	Franziska	618	7,8	Franz	796	10,7
17				Wolfgang	796	10,7
18	Karin	614	7,7	Johannes	791	10,7
19	Renate	603	7,6	Tobias	704	9,5
20	Petra	595	7,5	Robert	680	9,2
21	Ursula	578	7,3	Manfred	631	8,5
22	Martina	573	7,2	Christoph	616	8,3
23	Sandra	563	7,1	Gerhard	615	8,3
24	Ingrid	549	6,9	Helmut	577	7,8
25	Helga	539	6,8	Klaus	572	7,7
26	Johanna	538	6,8	Jürgen	569	7,7
27	Daniela	528	6,6	Georg	556	7,5
28	Alexandra	497	6,2	Rudolf	520	7,0
28				Werner	520	7,0
29	Christa	489	6,1	Karl	499	6,7
30	Hildegard	482	6,1	Philipp	488	6,6
31	Michaela	469	5,9	Bernhard	461	6,2
32	Erika	440	5,5	Walter	447	6,0
33	Lisa	416	5,2	Anton	441	5,9
34	Nicole	407	5,1	David	408	5,5
34	Tanja	407	5,1			
35	Melanie	405	5,1	Simon	402	5,4
36	Veronika	401	5,0	Herbert	397	5,4
37	Sonja	396	5,0	Paul	388	5,2
38	Angelika	395	5,0	Felix	384	5,2
38	Birgit	395	5,0			
39	Ingeborg	388	4,9	Ludwig	376	5,1
40	Laura	386	4,8	Dominik	373	5,0
41	Kerstin	384	4,8	Dieter	366	4,9
42	Marion	373	4,7	Stephan	357	4,8
43	Olga	368	4,6	Roland	353	4,8
44	Elfriede	360	4,5	Oliver	346	4,7
45	Stephanie	354	4,4	Richard	344	4,6
46	Katrin	349	4,4	Fabian	343	4,6
46	Manuela	349	4,4			
46	Rita	349	4,4			
47	Doris	339	4,3	Hans	335	4,5
48	Marianne	337	4,2	Günter	328	4,4
49	Sabrina	336	4,2	Lukas	327	4,4
50	Rosa	333	4,2	Patrick	318	4,3

Quelle: Bevölkerungsstatistik der Stadt Regensburg

2.8 Die häufigsten Vornamen der im Jahr 2012 Geborenen

Rangfolge	weibliche Vornamen			männliche Vornamen		
	Name	Häufigkeit	auf 1 000 geborene Mädchen	Name	Häufigkeit	auf 1 000 geborene Jungen
1	Johanna	17	25,72	Maximilian	22	33,59
2	Anna	14	21,18	Felix	17	25,95
				Philipp	17	25,95
3	Emma	12	18,15	Elias	14	21,37
	Julia	12	18,15	Lukas	14	21,37
4	Laura	11	16,64	Benjamin	12	18,32
	Sophia	11	16,64	Paul	12	18,32
5	Luisa	10	15,13	Simon	11	16,79
	Marie	10	15,13			
6	Hannah	9	13,62	Jonas	10	15,27
	Klara	9	13,62			
	Mia	9	13,62			
	Sarah	9	13,62			
7	Lea	8	12,10	David	9	13,74
	Magdalena	8	12,10	Jakob	9	13,74
	Sophie	8	12,10	Johannes	9	13,74
	Theresa	8	12,10	Moritz	9	13,74
8	Alina	7	10,59	Anton	8	12,21
	Amelie	7	10,59	Julian	8	12,21
	Charlotte	7	10,59	Julius	8	12,21
	Elisabeth	7	10,59	Leon	8	12,21
	Franziska	7	10,59	Tim	8	12,21
	Hanna	7	10,59			
	Jana	7	10,59			
9	Emilia	6	9,08	Alexander	7	10,69
	Helena	6	9,08	Louis	7	10,69
	Lena	6	9,08	Sebastian	7	10,69
	Maja	6	9,08			
	Marlene	6	9,08			
10	Elisa	5	7,56	Adrian	6	9,16
	Leonie	5	7,56	Benedikt	6	9,16
	Maria	5	7,56	Daniel	6	9,16
	Maya	5	7,56	Leo	6	9,16
	Paula	5	7,56	Leopold	6	9,16
	Valentina	5	7,56	Luca	6	9,16
				Nico	6	9,16
				Samuel	6	9,16
				Valentin	6	9,16

Quelle: Bevölkerungsstatistik der Stadt Regensburg

2.9 Altersaufbau der Regensburger Bevölkerung im Jahr 2012

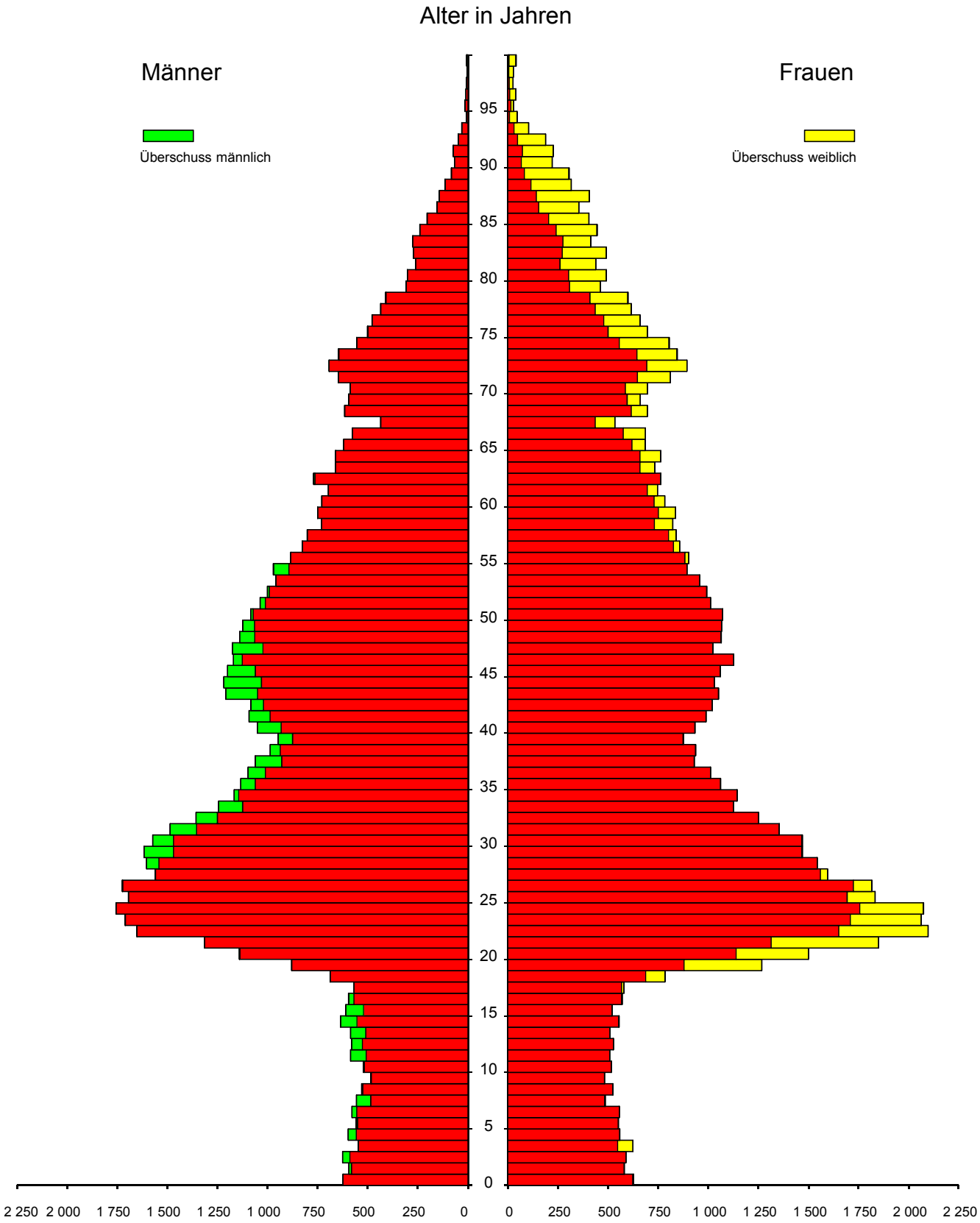

Quelle: Bevölkerungsstatistik der Stadt Regensburg

2.10 Altersaufbau der Bevölkerung nach Staatsangehörigkeit im Jahr 2012

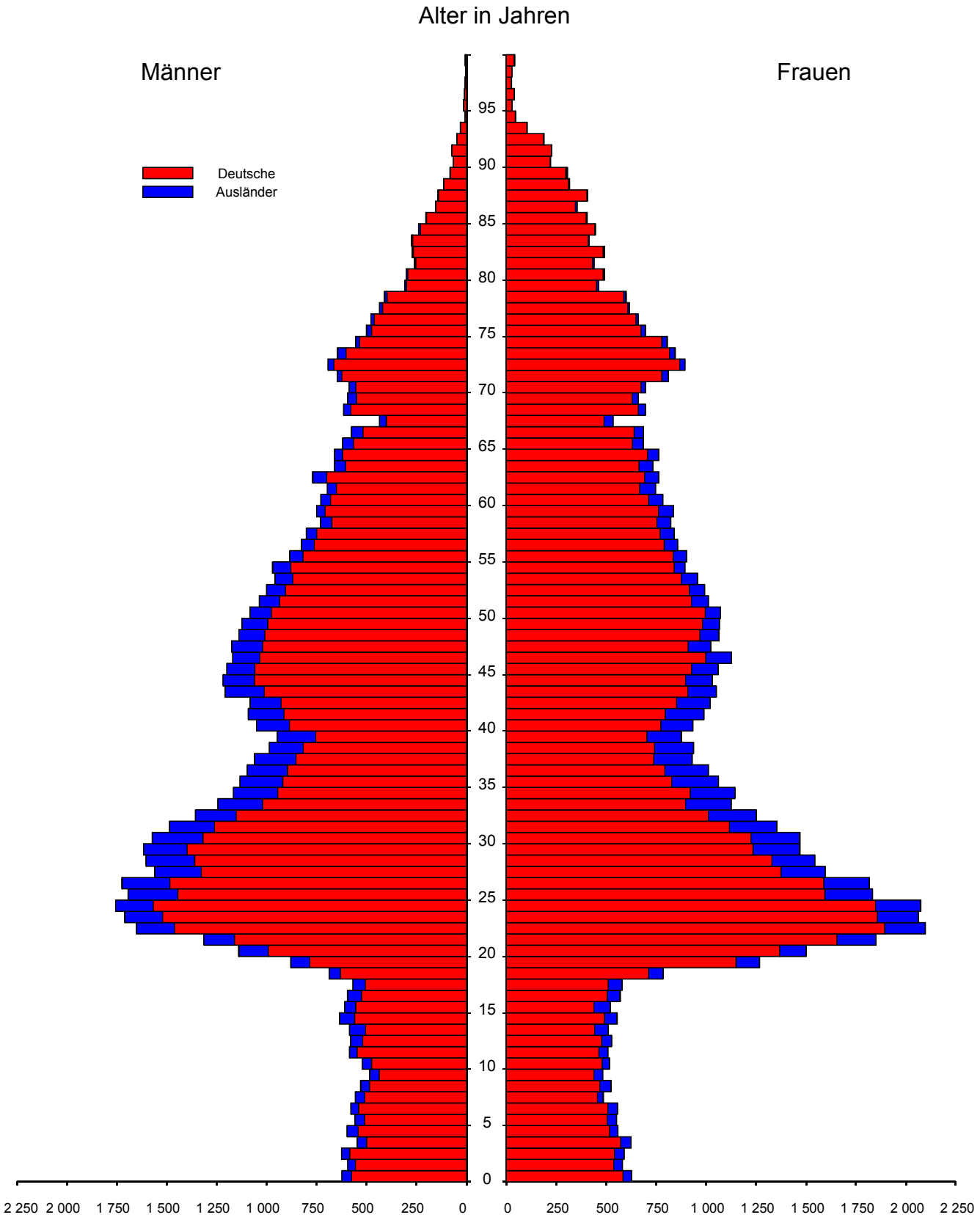

Quelle: Bevölkerungsstatistik der Stadt Regensburg

2.11 Altersaufbau der Bevölkerung nach dem Familienstand im Jahr 2012

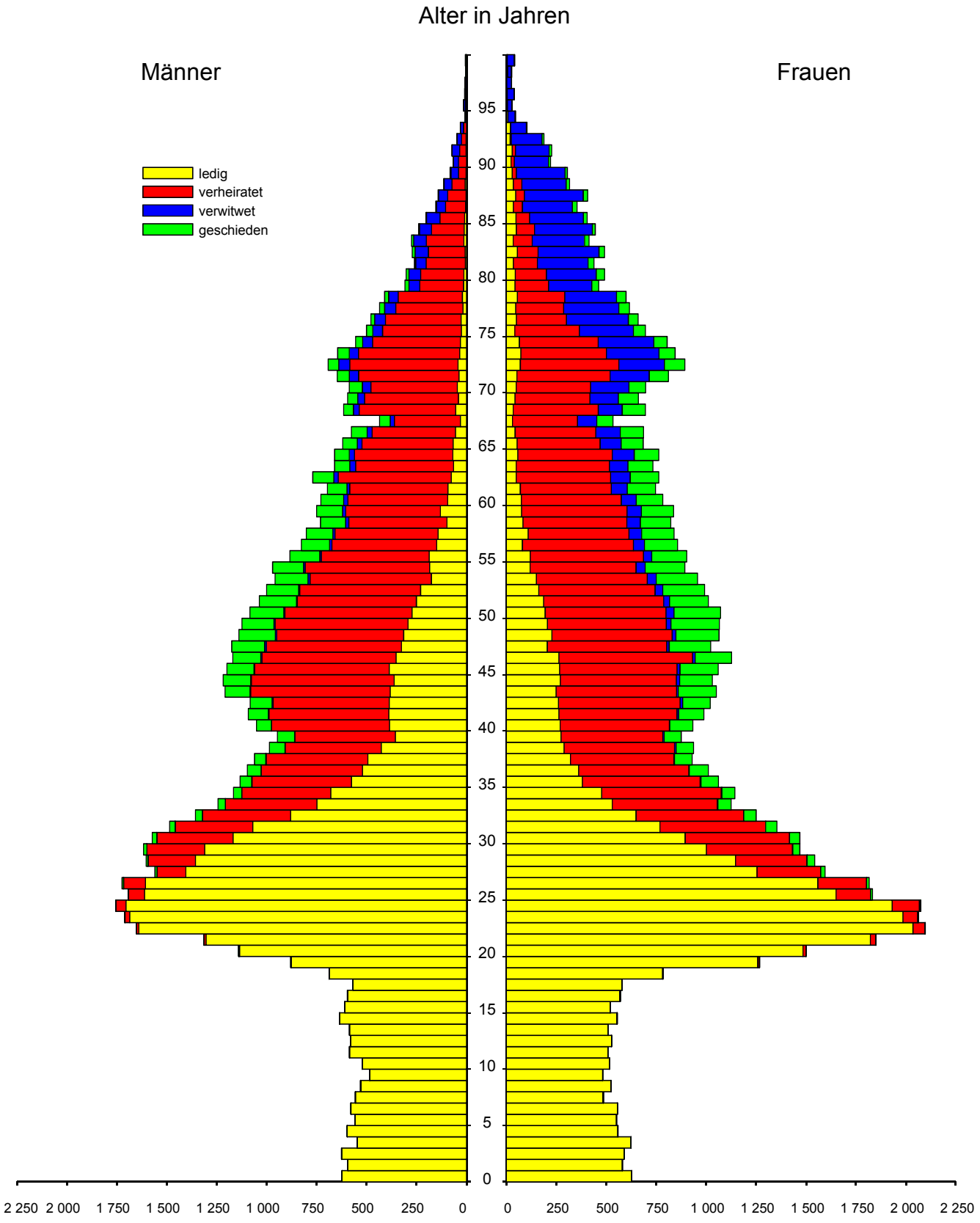

Quelle: Bevölkerungsstatistik der Stadt Regensburg

2.12 Altersaufbau der Bevölkerung nach der Religionszugehörigkeit im Jahr 2012

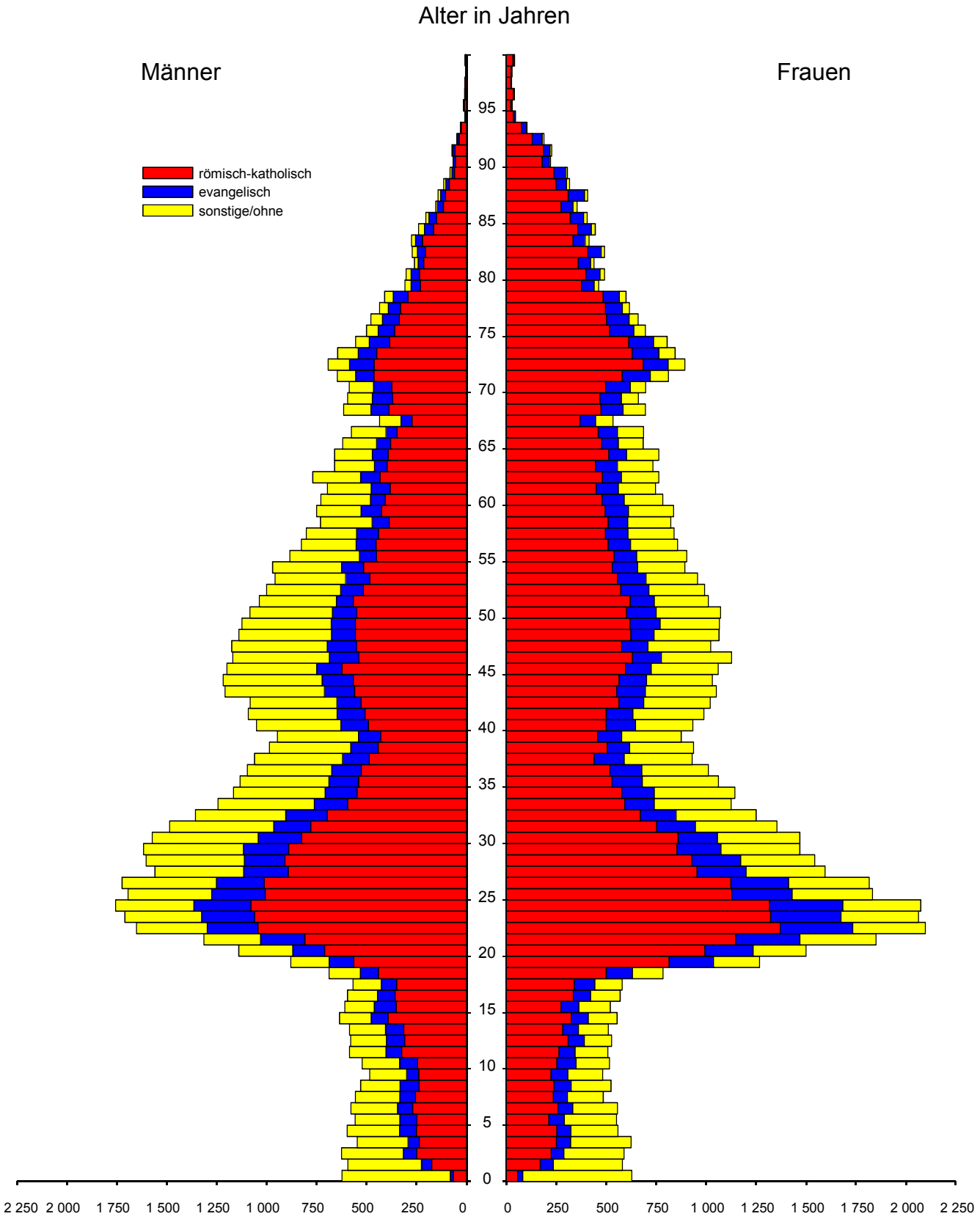

Quelle: Bevölkerungsstatistik der Stadt Regensburg

2.13 Altersaufbau der Bevölkerung nach Art des Wohnsitzes im Jahr 2012



Quelle: Bevölkerungsstatistik der Stadt Regensburg

2.14 Ein- bzw. Ausgliederung von Gemeinden bzw. Gemeindeteilen

Zeitpunkt (E) = Eingliederung (A) = Ausgliederung		Gemeinde bzw. Gemeindeteil	Fläche in ha	Einwohner
1810/1818	(E)	Kumpfmühl	18,5	.
1904 (01.01.)	(E)	Karthaus-Prüll, Eisbuckel Ganghofersiedlung	219,9	787
1924 (01.04.)	(E)	Ober- und Niederwinzer, Kager, Pfaffenstein, Stadtamhof, Steinweg, Pfälzer Siedlung, Weichs, Reinhausen, Sallern, Gallingkofen, Wutzlhofen, Ödenthal, nördliche Konrad-siedlung, Schwabelweis, Vorderer und Hinterer Keilberg, Brandlberg	2 639,4	17 215
1938 (01.04.)	(E)	Ziegetsdorf, Dechbetten, Königswiesen, Großprüfening	585,7	1 642
1971 (01.01.)	(E)	Graß (teilweise)	4,3	10
1972 (01.07.)	(A)	Dechbetten (teilweise)	40,2	.
	(E)	Graß, Pentling, Oberisling, Burgweinting (teilweise)	198,2	678
	(A)	Neuprüll, Ziegetsdorf (teilweise)	18,0	.
1975 (01.01.)	(E)	Grünthal (teilweise)	73,1	-
1977 (01.01.)	(E)	Graß, Oberisling, Burgweinting, Harting, Schwabelweis, Sallern (teilweise)	2 090,0	4 152
1978 (01.01.)	(E)	Barbing (teilweise)	547,6	422
1979 (01.10.)	(A)	Oberisling (teilweise)	0,3	-
1983 (01.02.)	(E)	Obertraubling (teilweise)	39,4	-
1984 (01.01.)	(A)	Burgweinting, Winzer (teilweise)	47,6	-
1985 (01.01.)	(A)	Großprüfening (teilweise)	0,2	-
1986 (01.01.)	(A)	Schwabelweis (teilweise)	0,1	-
1986 (01.07.)	(A)	Winzer (teilweise)	4,5	-
1987 (01.07.)	(A)	Schwabelweis (teilweise)	0,1	-
1990 (01.01.)	(A)	Dechbetten (teilweise)	1,1	-
1990 (01.07.)	(A)	Schwabelweis (teilweise)	0,1	-
1996 (01.07.)	(A)	Harting (teilweise)	1,2	-
	(E)	Obertraubling (teilweise)	0,5	-
	(A)	Großprüfening (teilweise)	0,8	-
	(E)	Kneiting (teilweise)	0,2	-
	(E)	Sinzing (teilweise)	0,1	-
1997 (01.07.)	(A)	Graß (teilweise)	0,0	-
	(A)	Barbing (teilweise)	0,3	-
	(E)	Lappersdorf (teilweise)	5,8	-
	(A)	Sallern (teilweise)	0,7	-
	(E)	Kareth (teilweise)	5,5	-
	(A)	Sallern (teilweise)	10,7	-
	(A)	Steinweg (teilweise)	3,4	-

Quelle: Bevölkerungsstatistik der Stadt Regensburg

siehe auch Tab. 1.6

2.15 Die Entwicklung des Bevölkerungsstandes [1)]

Jahr	insgesamt	davon			
		Zahl		Prozent	
		männlich	weiblich	männlich	weiblich
1830 (01.06.)	16 287	7 176	9 111	44,1	55,9
1833 (25.01.)	19 985	.	.	.	.
1840 (01.12.)	19 310	8 639	10 671	44,7	55,3
1843 (01.12.)	20 678	9 471	11 207	45,8	54,2
1846 (01.12.)	20 988	9 574	11 414	45,6	54,4
1849 (01.12.)	21 251	9 531	11 720	44,8	55,2
1852 (01.12.)	22 286	10 071	12 215	45,2	54,8
1855 (01.12.)	22 785	10 256	12 529	45,0	55,0
1858 (01.12.)	23 362	10 754	12 608	46,0	54,0
1861 (01.12.)	24 279	11 074	13 205	45,6	54,4
1864 (01.12.)	25 981	12 049	13 932	46,4	53,6
1867 (03.12.)	26 646	12 149	14 497	45,6	54,4
1871 (01.12.)	29 182	13 804	15 378	47,3	52,7
1875 (01.12.)	31 504	15 241	16 263	48,4	51,6
1880 (01.12.)	34 542	16 557	17 985	47,9	52,1
1885 (01.12.)	36 093	17 045	19 048	47,2	52,8
1890 (01.12.)	37 934	18 242	19 692	48,1	51,9
1895 (02.12.)	41 471	19 991	21 480	48,2	51,8
1900 (01.12.)	45 429	22 143	23 286	48,7	51,3
1905 (01.12.)	48 801	23 522	25 279	48,2	51,8
1907	48 703	23 398	25 305	48,0	52,0
1910 (01.12.)	52 624	25 510	27 114	48,5	51,5
1916 (01.12.)	52 071	24 538	27 533	47,1	52,9
1917	52 663	24 941	27 722	47,4	52,6
1919 (08.10.)	52 520	24 383	28 137	46,4	53,6
1925 (16.06.)	76 948	36 728	40 220	47,7	52,3
1933	81 106	38 442	42 664	47,4	52,6
1939 (17.05.)	95 631	47 844	47 787	50,0	50,0
1946 (29.10.)	115 450	56 128	59 322	48,6	51,4
1950 (13.09.)	117 291	54 226	63 065	46,2	53,8
1956 (25.09.)	120 324	54 550	65 774	45,3	54,7
1957	121 582	55 131	66 451	45,3	54,7
1958	123 214	56 089	67 125	45,5	54,5
1959	124 632	56 913	67 719	45,7	54,3
1960	124 414	56 663	67 751	45,5	54,5
1961 (06.06.)	125 047	56 906	68 141	45,5	54,5
1961	124 563	56 537	68 026	45,4	54,6

[1)] nach dem jeweiligen Gebietsstand bei den Volkszählungen und deren Fortschreibung; wo nichts anderes vermerkt, Bevölkerungsstand jeweils zum 31.12. (Wohnbevölkerung); ab 1987 Gesamtbevölkerung

Quelle: Bevölkerungsstatistik der Stadt Regensburg

siehe auch Tab. 16.15; 17.6; 18.5; 19.5; 20.5

Jahr	insgesamt	davon			
		Zahl		Prozent	
		männlich	weiblich	männlich	weiblich
1962	125 142	56 861	68 281	45,4	54,6
1963	125 180	56 866	68 314	45,4	54,6
1964	125 138	56 874	68 264	45,4	54,6
1965	125 349	57 141	68 208	45,6	54,4
1966	125 691	57 454	68 237	45,7	54,3
1967	125 300	57 314	67 986	45,7	54,3
1968	126 499	57 856	68 643	45,7	54,3
1969	128 816	59 816	69 000	46,4	53,6
1970 (27.05.)	129 589	60 052	69 537	46,3	53,7
1970	131 063	61 038	70 025	46,6	53,4
1971	131 639	62 064	69 575	47,1	52,9
1972	133 355	63 209	70 146	47,4	52,6
1973	133 781	63 339	70 442	47,3	52,7
1974	132 903	62 823	70 080	47,3	52,7
1975	131 604	62 135	69 469	47,2	52,8
1976	129 857	61 177	68 680	47,1	52,9
1977	133 541	63 102	70 439	47,3	52,7
1978	132 905	62 694	70 211	47,2	52,8
1979	132 277	62 295	69 982	47,1	52,9
1980	132 088	62 325	69 763	47,2	52,8
1981	132 162	62 192	69 970	47,1	52,9
1982	131 016	61 424	69 592	46,9	53,1
1983	129 747	60 921	68 826	47,0	53,0
1984	128 966	60 778	68 188	47,1	52,9
1985	128 761	60 847	67 914	47,3	52,7
1986	129 417	61 494	67 923	47,5	52,5
1987 (25.05.)	127 781	60 118	67 663	47,0	53,0
1987	128 219	60 337	67 882	47,1	52,9
1988	129 255	60 941	68 314	47,1	52,9
1989	130 638	61 753	68 885	47,3	52,7
1990	132 838	63 241	69 597	47,6	52,4
1991	134 997	64 655	70 342	47,9	52,1
1992	137 157	66 126	71 031	48,2	51,8
1993	139 132	67 250	71 882	48,3	51,7
1994	140 197	67 706	72 491	48,3	51,7
1995	141 268	68 226	73 042	48,3	51,7
1996	141 142	67 971	73 171	48,2	51,8
1997	141 497	68 206	73 291	48,2	51,8
1998	141 394	68 114	73 280	48,2	51,8
1999	142 577	68 751	73 826	48,2	51,8
2000	142 718	68 922	73 796	48,3	51,7
2001	145 298	70 404	74 894	48,5	51,5
2002	146 824	71 191	75 633	48,5	51,5
2003	148 869	72 275	76 594	48,5	51,5
2004	150 212	72 989	77 223	48,6	51,4
2005	151 717	73 804	77 913	48,6	51,4
2006	143 399	69 119	74 280	48,2	51,8
2007	145 509	70 047	75 462	48,1	51,9
2008	147 270	70 852	76 418	48,1	51,9
2009	148 282	71 313	76 969	48,1	51,9
2010	149 762	72 171	77 591	48,2	51,8
2011	152 089	73 415	78 674	48,3	51,7
2012	153 812	74 205	79 607	48,2	51,8

2.16 Bevölkerungsentwicklung

	insgesamt									
	2008		2009		2010		2011		2012	
Einwohner am Jahresanfang		145 509		147 270		148 282		149 762		152 089
Lebendgeborene		1 276		1 333		1 307		1 225		1 316
Gestorbene		1 322		1 329		1 335		1 386		1 298
Natürlicher Saldo	-	46	+	4	-	28	-	161	+	18
Zuzüge		13 003		12 380		12 741		13 911		13 616
Fortzüge		11 196		11 372		11 233		11 423		11 911
Wanderungssaldo	+	1 807	+	1 008	+	1 508	+	2 488	+	1 705
Gesamtsaldo	+	1 761	+	1 012	+	1 480	+	2 327	+	1 723
Einwohner am Jahresende		147 270		148 282		149 762		152 089		153 812

	Deutsche									
	2008		2009		2010		2011		2012	
Deutsche am Jahresanfang [1]		131 341		132 978		134 052		135 046		136 589
Lebendgeborene		1 121		1 156		1 134		1 090		1 167
Gestorbene		1 286		1 302		1 305		1 338		1 265
Natürlicher Saldo	-	165	-	146	-	171	-	248	-	98
Zuzüge		10 240		9 867		9 766		10 208		9 617
Fortzüge		8 761		9 005		8 962		8 727		9 201
Wanderungssaldo	+	1 479	+	862	+	804	+	1 481	+	416
Gesamtsaldo	+	1 314	+	716	+	633	+	1 233	+	318
Deutsche am Jahresende [1]		132 978		134 052		135 046		136 589		137 215

	Ausländer									
	2008		2009		2010		2011		2012	
Ausländer am Jahresanfang [1]		14 168		14 292		14 230		14 716		15 500
Lebendgeborene		155		177		173		135		149
Gestorbene		36		27		30		48		33
Natürlicher Saldo	+	119	+	150	+	143	+	87	+	116
Zuzüge		2 763		2 513		2 975		3 703		3 999
Fortzüge		2 435		2 367		2 271		2 696		2 710
Wanderungssaldo	+	328	+	146	+	704	+	1 007	+	1 289
Gesamtsaldo	+	447	+	296	+	847	+	1 094	+	1 405
Ausländer am Jahresende [1]		14 292		14 230		14 716		15 500		16 597

[1] einschließlich der im Laufe des Jahres stattgefundenen Einbürgerungen

Quelle: Bevölkerungsstatistik der Stadt Regensburg

siehe auch Tab. 20.5

2.17 Bevölkerungsentwicklung im Jahresverlauf

Monat	insgesamt									
	2008		2009		2010		2011		2012	
Januar	-	5	-	65	+	143	+	103	+	157
Februar	+	52	-	143	-	228	-	48	-	58
März	-	16	-	170	-	184	+	129	+	100
April	+	109	-	235	+	269	+	302	+	164
Mai	+	79	-	49	+	55	+	252	+	128
Juni	+	72	+	10	+	43	+	247	+	45
Juli	-	113	-	101	+	4	+	106	-	101
August	-	151	-	153	-	267	-	320	-	222
September	+	262	+	196	+	311	+	632	+	192
Oktober	+	1 340	+	1 602	+	1 115	+	789	+	1 180
November	+	89	+	83	+	339	+	240	+	188
Dezember	+	43	+	37	-	120	-	105	-	50
insgesamt	+	1 761	+	1 012	+	1 480	+	2 327	+	1 723

Monat	Deutsche [1]									
	2008		2009		2010		2011		2012	
Januar	-	27	-	56	+	88	+	84	+	132
Februar	+	33	-	110	-	128	-	11	-	3
März	-	34	-	167	-	168	+	37	+	27
April	+	183	-	14	+	198	+	157	+	18
Mai	+	69	+	15		-	+	161	+	60
Juni	+	48	+	28	+	30	+	140	-	75
Juli	+	27	-	77	-	31	+	9	-	104
August	-	91	-	124	-	171	-	171	-	271
September	+	129	+	89	+	166	+	374	+	18
Oktober	+	1 144	+	1 389	+	830	+	573	+	734
November	+	85	+	75	+	281	+	218	+	129
Dezember	+	71	+	26	-	101	-	28	-	39
insgesamt	+	1 637	+	1 074	+	994	+	1 543	+	626

Monat	Ausländer [1]									
	2008		2009		2010		2011		2012	
Januar	+	22	-	9	+	55	+	19	+	25
Februar	+	19	-	33	-	100	-	37	-	55
März	+	18	-	3	-	16	+	92	+	73
April	-	74	-	221	+	71	+	145	+	146
Mai	+	10	-	64	+	55	+	91	+	68
Juni	+	24	-	18	+	13	+	107	+	120
Juli	-	140	-	24	+	35	+	97	+	3
August	-	60	-	29	-	96	-	149	+	49
September	+	133	+	107	+	145	+	258	+	174
Oktober	+	196	+	213	+	285	+	216	+	446
November	+	4	+	8	+	58	+	22	+	59
Dezember	-	28	+	11	-	19	-	77	-	11
insgesamt	+	124	-	62	+	486	+	784	+	1 097

[1] einschließlich der im Laufe des Jahres stattgefundenen Einbürgerungen

Quelle: Bevölkerungsstatistik der Stadt Regensburg

2.18 Bevölkerung nach dem Familienstand

Zeitpunkt [1]	Bevölkerung insgesamt [2]	davon							
		ledig		verheiratet		verwitwet		geschieden	
		Zahl	in %	Zahl	in %	Zahl	in %	Zahl	in %
13.09.1950	117 291	55 004	46,9	51 438	43,9	9 024	7,7	1 825	1,6
06.06.1961	125 047	53 276	42,6	58 600	46,9	10 881	8,7	2 290	1,8
27.05.1970	129 589	53 214	41,1	61 695	47,6	11 860	9,2	2 820	2,2
31.12.1980	132 088	57 847	43,8	58 205	44,1	11 507	8,7	4 529	3,4
31.12.1981	132 162	58 123	44,0	57 741	43,7	11 527	8,7	4 771	3,6
31.12.1982	131 016	57 642	44,0	56 933	43,5	11 486	8,8	4 955	3,8
31.12.1983	129 747	56 550	43,6	56 375	43,4	11 679	9,0	5 143	4,0
31.12.1984	128 966	56 359	43,7	55 602	43,1	11 604	9,0	5 401	4,2
31.12.1985	128 761	56 436	43,8	55 210	42,9	11 518	8,9	5 597	4,3
31.12.1986	129 417	57 259	44,2	55 024	42,5	11 420	8,8	5 714	4,4
15.05.1987	127 781	51 577	40,4	56 983	44,6	13 184	10,3	6 037	4,7
31.12.1987	128 219	56 973	44,4	53 981	42,1	11 327	8,8	5 938	4,6
31.12.1988	129 255	56 875	44,0	54 622	42,3	11 559	8,9	6 199	4,8
31.12.1989	130 638	57 497	44,0	55 232	42,3	11 507	8,8	6 402	4,9
31.12.1990	132 838	58 652	44,2	56 044	42,2	11 543	8,7	6 599	5,0
31.12.1991	134 997	60 050	44,5	56 727	42,0	11 474	8,5	6 746	5,0
31.12.1992	137 157	61 376	44,7	57 817	42,2	11 240	8,2	6 724	4,9
31.12.1993	139 132	62 870	45,2	57 891	41,6	11 283	8,1	7 088	5,1
31.12.1994	140 197	63 670	45,4	58 065	41,4	11 207	8,0	7 255	5,2
31.12.1995	141 268	64 669	45,8	58 129	41,1	11 057	7,8	7 413	5,2
31.12.1996	141 142	64 766	45,9	57 901	41,0	10 873	7,7	7 602	5,4
31.12.1997	141 497	65 261	46,1	57 813	40,9	10 664	7,5	7 759	5,5
31.12.1998	141 394	65 545	46,4	57 020	40,3	10 698	7,6	8 131	5,8
31.12.1999	142 577	66 310	46,5	57 406	40,3	10 584	7,4	8 277	5,8
31.12.2000	142 718	66 938	46,9	56 954	39,9	10 341	7,2	8 485	5,9
31.12.2001	145 298	68 950	47,5	57 302	39,4	10 266	7,1	8 780	6,0
31.12.2002	146 824	70 234	47,8	57 461	39,1	10 111	6,9	9 018	6,1
31.12.2003	148 869	71 955	48,3	57 649	38,7	9 993	6,7	9 272	6,2
31.12.2004	150 212	73 241	48,8	57 565	38,3	9 859	6,6	9 547	6,4
31.12.2005	151 717	74 426	49,1	57 619	38,0	9 774	6,4	9 898	6,5
31.12.2006	143 399	68 703	47,9	55 073	38,4	9 675	6,7	9 948	6,9
31.12.2007	145 509	70 709	48,6	54 983	37,8	9 567	6,6	10 250	7,0
31.12.2008	147 270	72 365	49,1	54 972	37,3	9 487	6,4	10 446	7,1
31.12.2009	148 282	73 355	49,5	54 918	37,0	9 313	6,3	10 696	7,2
31.12.2010	149 762	74 566	49,8	55 114	36,8	9 223	6,2	10 859	7,3
31.12.2011	152 089	76 678	50,4	55 028	36,2	9 225	6,1	11 158	7,3
31.12.2012	153 812	78 124	50,8	55 287	35,9	9 129	5,9	11 272	7,3

[1] jeweiliger Gebietsstand

[2] angegeben ist der Bevölkerungsstand bei den Volkszählungen und deren Fortschreibung; bis zum Jahr 1986 Wohnbevölkerung; ab dem Jahr 1987 Gesamtbevölkerung; im Jahr 2006 Registerbereinigung bei den Nebenwohnsitzen und damit verbundene Verminderung um ca. 9 500 Einwohner

Quelle: Bayerisches Landesamt für Statistik und Datenverarbeitung; Auswertungen aus dem Einwohnerwesen; Bevölkerungsstatistik der Stadt Regensburg

siehe auch Tab. 16.15

2.19 Bevölkerung nach der Religionszugehörigkeit, Kirchenein- und -austritte

Zeitpunkt [1]	Bevölkerung insgesamt [2]	davon						Kircheneintritte [4] (im jeweiligen Jahr)		Kirchenaustritte [5] (im jeweiligen Jahr)	
		römisch-katholisch		evangelisch [3]		sonstige / ohne					
		absolut	in %	absolut	in %	absolut	in %	röm.-kath.	evang. [3]	röm.-kath.	evang. [3]
13.09.1950	117 291	98 835	84,3	16 313	13,9	2 143	1,8	.	.	.	.
06.06.1961	125 047	104 288	83,4	18 595	14,9	2 164	1,7	.	.	58	34
27.05.1970	129 589	106 827	82,4	18 729	14,5	4 033	3,1	.	.	107	87
31.12.1980	132 088	105 358	79,8	18 606	14,1	8 124	6,2	.	.	.	.
31.12.1981	132 162	105 288	79,7	18 710	14,2	8 164	6,2	.	.	.	.
31.12.1982	131 016	104 275	79,6	18 526	14,1	8 215	6,3	.	.	.	.
31.12.1983	129 747	103 506	79,8	18 078	13,9	8 163	6,3	.	.	.	.
31.12.1984	128 966	102 829	79,7	17 958	13,9	8 179	6,3	.	.	.	.
31.12.1985	128 761	102 287	79,4	17 986	14,0	8 488	6,6	.	.	.	.
31.12.1986	129 417	102 151	78,9	18 212	14,1	9 054	7,0	.	.	.	.
15.05.1987	127 781	101 401	79,4	17 485	13,7	8 895	7,0	.	.	.	.
31.12.1987	128 219	100 856	78,7	18 098	14,1	9 265	7,2	.	.	.	.
31.12.1988	129 255	101 409	78,5	17 978	13,9	9 868	7,6	.	.	.	.
31.12.1989	130 638	101 382	77,6	18 133	13,9	11 123	8,5	.	.	.	.
31.12.1990	132 838	101 976	76,8	18 462	13,9	12 400	9,3	.	.	.	.
31.12.1991	134 997	102 143	75,7	18 728	13,9	14 126	10,5	.	.	.	.
31.12.1992	137 157	102 093	74,4	18 991	13,8	16 073	11,7	.	.	.	.
31.12.1993	139 132	102 082	73,4	19 457	14,0	17 593	12,6	.	.	.	.
31.12.1994	140 197	101 465	72,4	19 669	14,0	19 063	13,6	.	.	.	.
31.12.1995	141 268	100 490	71,1	19 978	14,1	20 800	14,7	.	.	.	.
31.12.1996	141 142	99 304	70,4	20 192	14,3	21 646	15,3	.	.	.	.
31.12.1997	141 497	98 531	69,6	20 432	14,4	22 534	15,9	.	.	.	.
31.12.1998	141 394	97 262	68,8	20 560	14,5	23 572	16,7	.	.	.	.
31.12.1999	142 577	96 700	67,8	20 990	14,7	24 887	17,5	.	.	.	.
31.12.2000	142 718	95 139	66,7	21 282	14,9	26 297	18,4	382	290	547	189
31.12.2001	145 298	95 571	65,8	21 424	14,7	28 303	19,5	893	189	462	233
31.12.2002	146 824	95 362	64,9	21 653	14,7	29 809	20,3	699	256	551	203
31.12.2003	148 869	95 667	64,3	21 783	14,6	31 419	21,1	616	220	586	197
31.12.2004	150 212	95 387	63,5	22 131	14,7	32 694	21,8	432	259	440	189
31.12.2005	151 717	95 363	62,9	22 414	14,8	33 940	22,4	592	264	427	148
31.12.2006	143 399	88 560	61,8	21 115	14,7	33 724	23,5	603	236	458	220
31.12.2007	145 509	89 371	61,4	21 344	14,7	34 794	23,9	769	225	468	192
31.12.2008	147 270	89 409	60,7	21 528	14,6	36 333	24,7	504	219	622	220
31.12.2009	148 282	88 964	60,0	21 619	14,6	37 699	25,4	640	269	667	231
31.12.2010	149 762	88 431	59,0	21 691	14,5	39 640	26,5	637	249	923	207
31.12.2011	152 089	88 862	58,4	21 788	14,3	41 439	27,2	577	215	590	212
31.12.2012	153 812	88 650	57,6	21 747	14,1	43 415	28,2	582	218	590	202

[1] jeweiliger Gebietsstand

[2] angegeben ist der Bevölkerungsstand bei den Volkszählungen und deren Fortschreibung; bis zum Jahr 1986 Wohnbevölkerung; ab dem Jahr 1987 Gesamtbevölkerung; im Jahr 2006 Registerbereinigung bei den Nebenwohnsitzen und damit verbundene Verminderung um ca. 9 500 Einwohner

[3] lutherische, reformierte und unierte Landeskirchen, die in der Evang. Kirche in Deutschland (EKD) vereinigt sind; ohne evang. Freikirchen

[4] Kircheneintritte erfolgen durch die Religionsgemeinschaften und werden von diesen in "Sammelmeldungen" mitgeteilt; infolge dessen bestimmt sich die Auswertung nicht nach dem Eintrittsdatum, sondern nach dem Meldedatum, und es kommt in manchen Jahren zu einer Häufung der Eintritte

[5] Kirchenaustritte können nur bei der Stadt Regensburg erklärt werden; die Auswertung erfolgt somit nach dem Austrittsdatum

Quelle: Bayerisches Landesamt für Statistik und Datenverarbeitung; Auswertungen aus dem Einwohnerwesen; Bevölkerungsstatistik der Stadt Regensburg

2.20 Bevölkerung nach Altersjahren

Alter von ... bis unter ... Jahren	31. Dezember ...									Anteil je Jahrgang in %		
	2010			2011			2012					
	männlich	weiblich	insgesamt	männlich	weiblich	insgesamt	männlich	weiblich	insgesamt	2010	2011	2012
0 - 1	648	620	1 268	582	588	1 170	623	628	1 251	0,8	0,8	0,8
1 - 2	604	635	1 239	648	614	1 262	594	581	1 175	0,8	0,8	0,8
2 - 3	598	576	1 174	572	623	1 195	625	589	1 214	0,8	0,8	0,8
3 - 4	568	569	1 137	602	573	1 175	547	624	1 171	0,8	0,8	0,8
4 - 5	586	552	1 138	563	559	1 122	597	558	1 155	0,8	0,7	0,8
5 - 6	569	497	1 066	587	554	1 141	558	551	1 109	0,7	0,8	0,7
6 - 7	534	530	1 064	564	492	1 056	578	556	1 134	0,7	0,7	0,7
7 - 8	481	487	968	526	525	1 051	557	485	1 042	0,6	0,7	0,7
8 - 9	496	528	1 024	482	488	970	530	524	1 054	0,7	0,6	0,7
9 - 10	559	513	1 072	502	523	1 025	484	482	966	0,7	0,7	0,6
10 - 11	554	532	1 086	573	510	1 083	522	516	1 038	0,7	0,7	0,7
11 - 12	583	496	1 079	570	527	1 097	586	508	1 094	0,7	0,7	0,7
12 - 13	617	557	1 174	598	501	1 099	579	527	1 106	0,8	0,7	0,7
13 - 14	598	519	1 117	624	551	1 175	586	510	1 096	0,7	0,8	0,7
14 - 15	603	522	1 125	606	519	1 125	635	554	1 189	0,8	0,7	0,8
15 - 16	556	511	1 067	596	545	1 141	609	520	1 129	0,7	0,8	0,7
16 - 17	594	557	1 151	555	540	1 095	596	569	1 165	0,8	0,7	0,8
17 - 18	620	592	1 212	608	594	1 202	568	579	1 147	0,8	0,8	0,7
18 - 19	700	619	1 319	685	815	1 500	688	784	1 472	0,9	1,0	1,0
19 - 20	801	1 057	1 858	916	1 086	2 002	879	1 267	2 146	1,2	1,3	1,4
20 - 21	1 175	1 680	2 855	1 095	1 531	2 626	1 140	1 500	2 640	1,9	1,7	1,7
21 - 22	1 348	1 829	3 177	1 488	1 960	3 448	1 314	1 851	3 165	2,1	2,3	2,1
22 - 23	1 501	1 987	3 488	1 575	1 983	3 558	1 652	2 097	3 749	2,3	2,3	2,4
23 - 24	1 516	1 910	3 426	1 683	2 044	3 727	1 710	2 063	3 773	2,3	2,5	2,5
24 - 25	1 730	1 961	3 691	1 623	1 897	3 520	1 757	2 075	3 832	2,5	2,3	2,5
25 - 26	1 544	1 707	3 251	1 718	1 882	3 600	1 694	1 833	3 527	2,2	2,4	2,3
26 - 27	1 621	1 675	3 296	1 547	1 694	3 241	1 725	1 817	3 542	2,2	2,1	2,3
27 - 28	1 677	1 572	3 249	1 622	1 602	3 224	1 560	1 596	3 156	2,2	2,1	2,1
28 - 29	1 594	1 581	3 175	1 637	1 502	3 139	1 604	1 543	3 147	2,1	2,1	2,0
29 - 30	1 527	1 441	2 968	1 594	1 559	3 153	1 617	1 469	3 086	2,0	2,1	2,0
30 - 31	1 379	1 333	2 712	1 512	1 389	2 901	1 573	1 469	3 042	1,8	1,9	2,0
31 - 32	1 300	1 200	2 500	1 375	1 294	2 669	1 487	1 354	2 841	1,7	1,8	1,8
32 - 33	1 239	1 178	2 417	1 304	1 181	2 485	1 357	1 250	2 607	1,6	1,6	1,7
33 - 34	1 156	1 107	2 263	1 202	1 168	2 370	1 244	1 125	2 369	1,5	1,6	1,5
34 - 35	1 129	1 035	2 164	1 167	1 084	2 251	1 167	1 144	2 311	1,4	1,5	1,5
35 - 36	1 091	957	2 048	1 106	1 037	2 143	1 133	1 062	2 195	1,4	1,4	1,4
36 - 37	1 023	932	1 955	1 085	942	2 027	1 097	1 011	2 108	1,3	1,3	1,4
37 - 38	988	896	1 884	1 011	941	1 952	1 061	930	1 991	1,3	1,3	1,3
38 - 39	1 065	938	2 003	986	884	1 870	987	937	1 924	1,3	1,2	1,3
39 - 40	1 116	979	2 095	1 061	937	1 998	947	875	1 822	1,4	1,3	1,2
40 - 41	1 114	1 036	2 150	1 116	967	2 083	1 052	933	1 985	1,4	1,4	1,3
41 - 42	1 212	1 035	2 247	1 104	1 026	2 130	1 092	988	2 080	1,5	1,4	1,4

siehe auch Tab. 16.15; 20.4

Alter von ... bis unter ... Jahren	31. Dezember ...									Anteil je Jahrgang in %		
	2010			2011			2012					
	männlich	weiblich	insgesamt	männlich	weiblich	insgesamt	männlich	weiblich	insgesamt	2010	2011	2012
42 - 43	1 252	1 024	2 276	1 217	1 042	2 259	1 083	1 021	2 104	1,5	1,5	1,4
43 - 44	1 209	1 072	2 281	1 241	1 017	2 258	1 209	1 051	2 260	1,5	1,5	1,5
44 - 45	1 167	1 125	2 292	1 211	1 057	2 268	1 218	1 031	2 249	1,5	1,5	1,5
45 - 46	1 192	1 042	2 234	1 170	1 125	2 295	1 199	1 061	2 260	1,5	1,5	1,5
46 - 47	1 153	1 058	2 211	1 189	1 033	2 222	1 171	1 127	2 298	1,5	1,5	1,5
47 - 48	1 100	1 058	2 158	1 145	1 060	2 205	1 175	1 023	2 198	1,4	1,4	1,4
48 - 49	1 081	1 070	2 151	1 099	1 073	2 172	1 139	1 064	2 203	1,4	1,4	1,4
49 - 50	1 036	996	2 032	1 085	1 076	2 161	1 124	1 066	2 190	1,4	1,4	1,4
50 - 51	1 021	980	2 001	1 035	1 001	2 036	1 084	1 072	2 156	1,3	1,3	1,4
51 - 52	963	950	1 913	1 010	991	2 001	1 037	1 011	2 048	1,3	1,3	1,3
52 - 53	982	892	1 874	966	946	1 912	1 000	992	1 992	1,3	1,3	1,3
53 - 54	895	904	1 799	982	890	1 872	958	957	1 915	1,2	1,2	1,2
54 - 55	859	862	1 721	890	900	1 790	971	893	1 864	1,1	1,2	1,2
55 - 56	827	843	1 670	842	857	1 699	884	903	1 787	1,1	1,1	1,2
56 - 57	737	830	1 567	816	843	1 659	827	857	1 684	1,0	1,1	1,1
57 - 58	770	828	1 598	733	832	1 565	802	840	1 642	1,1	1,0	1,1
58 - 59	743	788	1 531	763	829	1 592	731	823	1 554	1,0	1,0	1,0
59 - 60	714	758	1 472	742	785	1 527	751	837	1 588	1,0	1,0	1,0
60 - 61	784	761	1 545	701	752	1 453	729	783	1 512	1,0	1,0	1,0
61 - 62	690	728	1 418	780	763	1 543	696	747	1 443	0,9	1,0	0,9
62 - 63	681	771	1 452	679	728	1 407	770	763	1 533	1,0	0,9	1,0
63 - 64	640	697	1 337	664	765	1 429	660	733	1 393	0,9	0,9	0,9
64 - 65	589	710	1 299	635	680	1 315	660	763	1 423	0,9	0,9	0,9
65 - 66	449	536	985	589	703	1 292	619	685	1 304	0,7	0,8	0,8
66 - 67	635	712	1 347	439	534	973	576	687	1 263	0,9	0,6	0,8
67 - 68	634	677	1 311	626	707	1 333	436	533	969	0,9	0,9	0,6
68 - 69	605	706	1 311	620	670	1 290	616	696	1 312	0,9	0,8	0,9
69 - 70	669	823	1 492	593	708	1 301	595	661	1 256	1,0	0,9	0,8
70 - 71	736	905	1 641	651	813	1 464	587	697	1 284	1,1	1,0	0,8
71 - 72	675	879	1 554	709	898	1 607	647	811	1 458	1,0	1,1	0,9
72 - 73	588	832	1 420	658	860	1 518	693	893	1 586	0,9	1,0	1,0
73 - 74	526	722	1 248	574	814	1 388	645	845	1 490	0,8	0,9	1,0
74 - 75	524	681	1 205	517	710	1 227	556	805	1 361	0,8	0,8	0,9
75 - 76	478	651	1 129	499	674	1 173	500	696	1 196	0,8	0,8	0,8
76 - 77	444	635	1 079	457	636	1 093	478	660	1 138	0,7	0,7	0,7
77 - 78	339	501	840	426	624	1 050	436	616	1 052	0,6	0,7	0,7
78 - 79	338	519	857	323	487	810	410	599	1 009	0,6	0,5	0,7
79 - 80	308	482	790	322	507	829	308	462	770	0,5	0,5	0,5
80 u. m.	2 224	5 145	7 369	2 247	5 053	7 300	2 314	5 009	7 323	4,9	4,8	4,8
insgesamt	72 171	77 591	149 762	73 415	78 674	152 089	74 205	79 607	153 812	100,0	100,0	100,0

Quelle: Bevölkerungsstatistik der Stadt Regensburg - eigene Berechnungen

2.21 Bevölkerung nach Einzelalter - Kreuztabelle zum Ablesen

von \ bis unter		1	2	3	4	5	6	7	8	9	10	11	12	13
		100 u. älter	99	98	97	96	95	94	93	92	91	90	89	88
0		1 251	2 426	3 640	4 811	5 966	7 075	8 209	9 251	10 305	11 271	12 309	13 403	14 509
1	99	45	1 175	2 389	3 560	4 715	5 824	6 958	8 000	9 054	10 020	11 058	12 152	13 258
2	98	76	31	1 214	2 385	3 540	4 649	5 783	6 825	7 879	8 845	9 883	10 977	12 083
3	97	109	64	33	1 171	2 326	3 435	4 569	5 611	6 665	7 631	8 669	9 763	10 869
4	96	157	112	81	48	1 155	2 264	3 398	4 440	5 494	6 460	7 498	8 592	9 698
5	95	200	155	124	91	43	1 109	2 243	3 285	4 339	5 305	6 343	7 437	8 543
6	94	254	209	178	145	97	54	1 134	2 176	3 230	4 196	5 234	6 328	7 434
7	93	388	343	312	279	231	188	134	1 042	2 096	3 062	4 100	5 194	6 300
8	92	624	579	548	515	467	424	370	236	1 054	2 020	3 058	4 152	5 258
9	91	924	879	848	815	767	724	670	536	300	966	2 004	3 098	4 204
10	90	1 212	1 167	1 136	1 103	1 055	1 012	958	824	588	288	1 038	2 132	3 238
11	89	1 599	1 554	1 523	1 490	1 442	1 399	1 345	1 211	975	675	387	1 094	2 200
12	88	2 029	1 984	1 953	1 920	1 872	1 829	1 775	1 641	1 405	1 105	817	430	1 106
13	87	2 578	2 533	2 502	2 469	2 421	2 378	2 324	2 190	1 954	1 654	1 366	979	549
14	86	3 085	3 040	3 009	2 976	2 928	2 885	2 831	2 697	2 461	2 161	1 873	1 486	1 056
15	85	3 693	3 648	3 617	3 584	3 536	3 493	3 439	3 305	3 069	2 769	2 481	2 094	1 664
16	84	4 379	4 334	4 303	4 270	4 222	4 179	4 125	3 991	3 755	3 455	3 167	2 780	2 350
17	83	5 068	5 023	4 992	4 959	4 911	4 868	4 814	4 680	4 444	4 144	3 856	3 469	3 039
18	82	5 831	5 786	5 755	5 722	5 674	5 631	5 577	5 443	5 207	4 907	4 619	4 232	3 802
19	81	6 529	6 484	6 453	6 420	6 372	6 329	6 275	6 141	5 905	5 605	5 317	4 930	4 500
20	80	7 323	7 278	7 247	7 214	7 166	7 123	7 069	6 935	6 699	6 399	6 111	5 724	5 294
21	79	8 093	8 048	8 017	7 984	7 936	7 893	7 839	7 705	7 469	7 169	6 881	6 494	6 064
22	78	9 102	9 057	9 026	8 993	8 945	8 902	8 848	8 714	8 478	8 178	7 890	7 503	7 073
23	77	10 154	10 109	10 078	10 045	9 997	9 954	9 900	9 766	9 530	9 230	8 942	8 555	8 125
24	76	11 292	11 247	11 216	11 183	11 135	11 092	11 038	10 904	10 668	10 368	10 080	9 693	9 263
25	75	12 488	12 443	12 412	12 379	12 331	12 288	12 234	12 100	11 864	11 564	11 276	10 889	10 459
	74	13 849	13 804	13 773	13 740	13 692	13 649	13 595	13 461	13 225	12 925	12 637	12 250	11 820
	73	15 339	15 294	15 263	15 230	15 182	15 139	15 085	14 951	14 715	14 415	14 127	13 740	13 310
	72	16 925	16 880	16 849	16 816	16 768	16 725	16 671	16 537	16 301	16 001	15 713	15 326	14 896
	71	18 383	18 338	18 307	18 274	18 226	18 183	18 129	17 995	17 759	17 459	17 171	16 784	16 354
	70	19 667	19 622	19 591	19 558	19 510	19 467	19 413	19 279	19 043	18 743	18 455	18 068	17 638
	69	20 923	20 878	20 847	20 814	20 766	20 723	20 669	20 535	20 299	19 999	19 711	19 324	18 894
	68	22 235	22 190	22 159	22 126	22 078	22 035	21 981	21 847	21 611	21 311	21 023	20 636	20 206
	67	23 204	23 159	23 128	23 095	23 047	23 004	22 950	22 816	22 580	22 280	21 992	21 605	21 175
	66	24 467	24 422	24 391	24 358	24 310	24 267	24 213	24 079	23 843	23 543	23 255	22 868	22 438
	65	25 771	25 726	25 695	25 662	25 614	25 571	25 517	25 383	25 147	24 847	24 559	24 172	23 742
	64	27 194	27 149	27 118	27 085	27 037	26 994	26 940	26 806	26 570	26 270	25 982	25 595	25 165
	63	28 587	28 542	28 511	28 478	28 430	28 387	28 333	28 199	27 963	27 663	27 375	26 988	26 558
	62	30 120	30 075	30 044	30 011	29 963	29 920	29 866	29 732	29 496	29 196	28 908	28 521	28 091
	61	31 563	31 518	31 487	31 454	31 406	31 363	31 309	31 175	30 939	30 639	30 351	29 964	29 534
	60	33 075	33 030	32 999	32 966	32 918	32 875	32 821	32 687	32 451	32 151	31 863	31 476	31 046
	59	34 663	34 618	34 587	34 554	34 506	34 463	34 409	34 275	34 039	33 739	33 451	33 064	32 634
	58	36 217	36 172	36 141	36 108	36 060	36 017	35 963	35 829	35 593	35 293	35 005	34 618	34 188
	57	37 859	37 814	37 783	37 750	37 702	37 659	37 605	37 471	37 235	36 935	36 647	36 260	35 830
	56	39 543	39 498	39 467	39 434	39 386	39 343	39 289	39 155	38 919	38 619	38 331	37 944	37 514
	55	41 330	41 285	41 254	41 221	41 173	41 130	41 076	40 942	40 706	40 406	40 118	39 731	39 301
	54	43 194	43 149	43 118	43 085	43 037	42 994	42 940	42 806	42 570	42 270	41 982	41 595	41 165
	53	45 109	45 064	45 033	45 000	44 952	44 909	44 855	44 721	44 485	44 185	43 897	43 510	43 080
	52	47 101	47 056	47 025	46 992	46 944	46 901	46 847	46 713	46 477	46 177	45 889	45 502	45 072
	51	49 149	49 104	49 073	49 040	48 992	48 949	48 895	48 761	48 525	48 225	47 937	47 550	47 120
	50	51 305	51 260	51 229	51 196	51 148	51 105	51 051	50 917	50 681	50 381	50 093	49 706	49 276
	49	53 495	53 450	53 419	53 386	53 338	53 295	53 241	53 107	52 871	52 571	52 283	51 896	51 466
	48	55 698	55 653	55 622	55 589	55 541	55 498	55 444	55 310	55 074	54 774	54 486	54 099	53 669
	47	57 896	57 851	57 820	57 787	57 739	57 696	57 642	57 508	57 272	56 972	56 684	56 297	55 867
	46	60 194	60 149	60 118	60 085	60 037	59 994	59 940	59 806	59 570	59 270	58 982	58 595	58 165
	45	62 454	62 409	62 378	62 345	62 297	62 254	62 200	62 066	61 830	61 530	61 242	60 855	60 425
	44	64 703	64 658	64 627	64 594	64 546	64 503	64 449	64 315	64 079	63 779	63 491	63 104	62 674
	43	66 963	66 918	66 887	66 854	66 806	66 763	66 709	66 575	66 339	66 039	65 751	65 364	64 934
	42	69 067	69 022	68 991	68 958	68 910	68 867	68 813	68 679	68 443	68 143	67 855	67 468	67 038
	41	71 147	71 102	71 071	71 038	70 990	70 947	70 893	70 759	70 523	70 223	69 935	69 548	69 118
	40	73 132	73 087	73 056	73 023	72 975	72 932	72 878	72 744	72 508	72 208	71 920	71 533	71 103
	39	74 954	74 909	74 878	74 845	74 797	74 754	74 700	74 566	74 330	74 030	73 742	73 355	72 925
	38	76 878	76 833	76 802	76 769	76 721	76 678	76 624	76 490	76 254	75 954	75 666	75 279	74 849
	37	78 869	78 824	78 793	78 760	78 712	78 669	78 615	78 481	78 245	77 945	77 657	77 270	76 840
	36	80 977	80 932	80 901	80 868	80 820	80 777	80 723	80 589	80 353	80 053	79 765	79 378	78 948
	35	83 172	83 127	83 096	83 063	83 015	82 972	82 918	82 784	82 548	82 248	81 960	81 573	81 143
	34	85 483	85 438	85 407	85 374	85 326	85 283	85 229	85 095	84 859	84 559	84 271	83 884	83 454
	33	87 852	87 807	87 776	87 743	87 695	87 652	87 598	87 464	87 228	86 928	86 640	86 253	85 823
	32	90 459	90 414	90 383	90 350	90 302	90 259	90 205	90 071	89 835	89 535	89 247	88 860	88 430
	31	93 300	93 255	93 224	93 191	93 143	93 100	93 046	92 912	92 676	92 376	92 088	91 701	91 271
	30	96 342	96 297	96 266	96 233	96 185	96 142	96 088	95 954	95 718	95 418	95 130	94 743	94 313
	29	99 428	99 383	99 352	99 319	99 271	99 228	99 174	99 040	98 804	98 504	98 216	97 829	97 399
	28	102 575	102 530	102 499	102 466	102 418	102 375	102 321	102 187	101 951	101 651	101 363	100 976	100 546
	27	105 731	105 686	105 655	105 622	105 574	105 531	105 477	105 343	105 107	104 807	104 519	104 132	103 702
	26	109 273	109 228	109 197	109 164	109 116	109 073	109 019	108 885	108 649	108 349	108 061	107 674	107 244
	25	112 800	112 755	112 724	112 691	112 643	112 600	112 546	112 412	112 176	111 876	111 588	111 201	110 771
	24	116 632	116 587	116 556	116 523	116 475	116 432	116 378	116 244	116 008	115 708	115 420	115 033	114 603
	23	120 405	120 360	120 329	120 296	120 248	120 205	120 151	120 017	119 781	119 481	119 193	118 806	118 376
	22	124 154	124 109	124 078	124 045	123 997	123 954	123 900	123 766	123 530	123 230	122 942	122 555	122 125
	21	127 319	127 274	127 243	127 210	127 162	127 119	127 065	126 931	126 695	126 395	126 107	125 720	125 290
	20	129 959	129 914	129 883	129 850	129 802	129 759	129 705	129 571	129 335	129 035	128 747	128 360	127 930
	19	132 105	132 060	132 029	131 996	131 948	131 905	131 851	131 717	131 481	131 181	130 893	130 506	130 076
	18	133 577	133 532	133 501	133 468	133 420	133 377	133 323	133 189	132 953	132 653	132 365	131 978	131 548
	17	134 724	134 679	134 648	134 615	134 567	134 524	134 470	134 336	134 100	133 800	133 512	133 125	132 695
	16	135 889	135 844	135 813	135 780	135 732	135 689	135 635	135 501	135 265	134 965	134 677	134 290	133 860
	15	137 018	136 973	136 942	136 909	136 861	136 818	136 764	136 630	136 394	136 094	135 806	135 419	134 989
	14	138 207	138 162	138 131	138 098	138 050	138 007	137 953	137 819	137 583	137 283	136 995	136 608	136 178
	13	139 303	139 258	139 227	139 194	139 146	139 103	139 049	138 915	138 679	138 379	138 091	137 704	137 274
	12	140 409	140 364	140 333	140 300	140 252	140 209	140 155	140 021	139 785	139 485	139 197	138 810	138 380
	11	141 503	141 458	141 427	141 394	141 346	141 303	141 249	141 115	140 879	140 579	140 291	139 904	139 474
	10	142 541	142 496	142 465	142 432	142 384	142 341	142 287	142 153	141 917	141 617	141 329	140 942	140 512
	9	143 507	143 462	143 431	143 398	143 350	143 307	143 253	143 119	142 883	142 583	142 295	141 908	141 478
	8	144 561	144 516	144 485	144 452	144 404	144 361	144 307	144 173	143 937	143 637	143 349	142 962	142 532
	7	145 603	145 558	145 527	145 494	145 446	145 403	145 349	145 215	144 979	144 679	144 391	144 004	143 574
	6	146 737	146 692	146 661	146 628	146 580	146 537	146 483	146 349	146 113	145 813	145 525	145 138	144 708
	5	147 846	147 801	147 770	147 737	147 689	147 646	147 592	147 458	147 222	146 922	146 634	146 247	145 817
	4	149 001	148 956	148 925	148 892	148 844	148 801	148 747	148 613	148 377	148 077	147 789	147 402	146 972
	3	150 172	150 127	150 096	150 063	150 015	149 972	149 918	149 784	149 548	149 248	148 960	148 573	148 143
	2	151 386	151 341	151 310	151 277	151 229	151 186	151 132	150 998	150 762	150 462	150 174	149 787	149 357
	1	152 561	152 516	152 485	152 452	152 404	152 361	152 307	152 173	151 937	151 637	151 349	150 962	150 532
	0	153 812	153 767	153 736	153 703	153 655	153 612	153 558	153 424	153 188	152 888	152 600	152 213	151 783

Wichtiger Hinweis: Unterlegte Felder und nicht unterlegte Felder dürfen beim Ablesen nicht vermischt werden!

aller möglichen Alterskombinationen

14	15	16	17	18	19	20	21	22	23	24	25	26	bis unter	
87	86	85	84	83	82	81	80	79	78	77	76	75	von	
15 605	16 794	17 923	19 088	20 235	21 707	23 853	26 493	29 658	33 407	37 180	41 012	44 539		0
14 354	15 543	16 672	17 837	18 984	20 456	22 602	25 242	28 407	32 156	35 929	39 761	43 288	99	1
13 179	14 368	15 497	16 662	17 809	19 281	21 427	24 067	27 232	30 981	34 754	38 586	42 113	98	2
11 965	13 154	14 283	15 448	16 595	18 067	20 213	22 853	26 018	29 767	33 540	37 372	40 899	97	3
10 794	11 983	13 112	14 277	15 424	16 896	19 042	21 682	24 847	28 596	32 369	36 201	39 728	96	4
9 639	10 828	11 957	13 122	14 269	15 741	17 887	20 527	23 692	27 441	31 214	35 046	38 573	95	5
8 530	9 719	10 848	12 013	13 160	14 632	16 778	19 418	22 583	26 332	30 105	33 937	37 464	94	6
7 396	8 585	9 714	10 879	12 026	13 498	15 644	18 284	21 449	25 198	28 971	32 803	36 330	93	7
6 354	7 543	8 672	9 837	10 984	12 456	14 602	17 242	20 407	24 156	27 929	31 761	35 288	92	8
5 300	6 489	7 618	8 783	9 930	11 402	13 548	16 188	19 353	23 102	26 875	30 707	34 234	91	9
4 334	5 523	6 652	7 817	8 964	10 436	12 582	15 222	18 387	22 136	25 909	29 741	33 268	90	10
3 296	4 485	5 614	6 779	7 926	9 398	11 544	14 184	17 349	21 098	24 871	28 703	32 230	89	11
2 202	3 391	4 520	5 685	6 832	8 304	10 450	13 090	16 255	20 004	23 777	27 609	31 136	88	12
1 096	2 285	3 414	4 579	5 726	7 198	9 344	11 984	15 149	18 898	22 671	26 503	30 030	87	13
507	1 189	2 318	3 483	4 630	6 102	8 248	10 888	14 053	17 802	21 575	25 407	28 934	86	14
1 115	608	1 129	2 294	3 441	4 913	7 059	9 699	12 864	16 613	20 386	24 218	27 745	85	15
1 801	1 294	686	1 165	2 312	3 784	5 930	8 570	11 735	15 484	19 257	23 089	26 616	84	16
2 490	1 983	1 375	689	1 147	2 619	4 765	7 405	10 570	14 319	18 092	21 924	25 451	83	17
3 253	2 746	2 138	1 452	763	1 472	3 618	6 258	9 423	13 172	16 945	20 777	24 304	82	18
3 951	3 444	2 836	2 150	1 461	698	2 146	4 786	7 951	11 700	15 473	19 305	22 832	81	19
4 745	4 238	3 630	2 944	2 255	1 492	794	2 640	5 805	9 554	13 327	17 159	20 686	80	20
5 515	5 008	4 400	3 714	3 025	2 262	1 564	770	3 165	6 914	10 687	14 519	18 046	79	21
6 524	6 017	5 409	4 723	4 034	3 271	2 573	1 779	1 009	3 749	7 522	11 354	14 881	78	22
7 576	7 069	6 461	5 775	5 086	4 323	3 625	2 831	2 061	1 052	3 773	7 605	11 132	77	23
8 714	8 207	7 599	6 913	6 224	5 461	4 763	3 969	3 199	2 190	1 138	3 832	7 359	76	24
9 910	9 403	8 795	8 109	7 420	6 657	5 959	5 165	4 395	3 386	2 334	1 196	3 527	75	25
11 271	10 764	10 156	9 470	8 781	8 018	7 320	6 526	5 756	4 747	3 695	2 557	1 361	74	
12 761	12 254	11 646	10 960	10 271	9 508	8 810	8 016	7 246	6 237	5 185	4 047	2 851	73	
14 347	13 840	13 232	12 546	11 857	11 094	10 396	9 602	8 832	7 823	6 771	5 633	4 437	72	
15 805	15 298	14 690	14 004	13 315	12 552	11 854	11 060	10 290	9 281	8 229	7 091	5 895	71	
17 089	16 582	15 974	15 288	14 599	13 836	13 138	12 344	11 574	10 565	9 513	8 375	7 179	70	
18 345	17 838	17 230	16 544	15 855	15 092	14 394	13 600	12 830	11 821	10 769	9 631	8 435	69	
19 657	19 150	18 542	17 856	17 167	16 404	15 706	14 912	14 142	13 133	12 081	10 943	9 747	68	
20 626	20 119	19 511	18 825	18 136	17 373	16 675	15 881	15 111	14 102	13 050	11 912	10 716	67	
21 889	21 382	20 774	20 088	19 399	18 636	17 938	17 144	16 374	15 365	14 313	13 175	11 979	66	
23 193	22 686	22 078	21 392	20 703	19 940	19 242	18 448	17 678	16 669	15 617	14 479	13 283	65	
24 616	24 109	23 501	22 815	22 126	21 363	20 665	19 871	19 101	18 092	17 040	15 902	14 706	64	
26 009	25 502	24 894	24 208	23 519	22 756	22 058	21 264	20 494	19 485	18 433	17 295	16 099	63	
27 542	27 035	26 427	25 741	25 052	24 289	23 591	22 797	22 027	21 018	19 966	18 828	17 632	62	
28 985	28 478	27 870	27 184	26 495	25 732	25 034	24 240	23 470	22 461	21 409	20 271	19 075	61	
30 497	29 990	29 382	28 696	28 007	27 244	26 546	25 752	24 982	23 973	22 921	21 783	20 587	60	
32 085	31 578	30 970	30 284	29 595	28 832	28 134	27 340	26 570	25 561	24 509	23 371	22 175	59	
33 639	33 132	32 524	31 838	31 149	30 386	29 688	28 894	28 124	27 115	26 063	24 925	23 729	58	
35 281	34 774	34 166	33 480	32 791	32 028	31 330	30 536	29 766	28 757	27 705	26 567	25 371	57	
36 965	36 458	35 850	35 164	34 475	33 712	33 014	32 220	31 450	30 441	29 389	28 251	27 055	56	
38 752	38 245	37 637	36 951	36 262	35 499	34 801	34 007	33 237	32 228	31 176	30 038	28 842	55	
40 616	40 109	39 501	38 815	38 126	37 363	36 665	35 871	35 101	34 092	33 040	31 902	30 706	54	
42 531	42 024	41 416	40 730	40 041	39 278	38 580	37 786	37 016	36 007	34 955	33 817	32 621	53	
44 523	44 016	43 408	42 722	42 033	41 270	40 572	39 778	39 008	37 999	36 947	35 809	34 613	52	
46 571	46 064	45 456	44 770	44 081	43 318	42 620	41 826	41 056	40 047	38 995	37 857	36 661	51	
48 727	48 220	47 612	46 926	46 237	45 474	44 776	43 982	43 212	42 203	41 151	40 013	38 817	50	
50 917	50 410	49 802	49 116	48 427	47 664	46 966	46 172	45 402	44 393	43 341	42 203	41 007	49	
53 120	52 613	52 005	51 319	50 630	49 867	49 169	48 375	47 605	46 596	45 544	44 406	43 210	48	
55 318	54 811	54 203	53 517	52 828	52 065	51 367	50 573	49 803	48 794	47 742	46 604	45 408	47	
57 616	57 109	56 501	55 815	55 126	54 363	53 665	52 871	52 101	51 092	50 040	48 902	47 706	46	
59 876	59 369	58 761	58 075	57 386	56 623	55 925	55 131	54 361	53 352	52 300	51 162	49 966	45	
62 125	61 618	61 010	60 324	59 635	58 872	58 174	57 380	56 610	55 601	54 549	53 411	52 215	44	
64 385	63 878	63 270	62 584	61 895	61 132	60 434	59 640	58 870	57 861	56 809	55 671	54 475	43	
66 489	65 982	65 374	64 688	63 999	63 236	62 538	61 744	60 974	59 965	58 913	57 775	56 579	42	
68 569	68 062	67 454	66 768	66 079	65 316	64 618	63 824	63 054	62 045	60 993	59 855	58 659	41	
70 554	70 047	69 439	68 753	68 064	67 301	66 603	65 809	65 039	64 030	62 978	61 840	60 644	40	
72 376	71 869	71 261	70 575	69 886	69 123	68 425	67 631	66 861	65 852	64 800	63 662	62 466	39	
74 300	73 793	73 185	72 499	71 810	71 047	70 349	69 555	68 785	67 776	66 724	65 586	64 390	38	
76 291	75 784	75 176	74 490	73 801	73 038	72 340	71 546	70 776	69 767	68 715	67 577	66 381	37	
78 399	77 892	77 284	76 598	75 909	75 146	74 448	73 654	72 884	71 875	70 823	69 685	68 489	36	
80 594	80 087	79 479	78 793	78 104	77 341	76 643	75 849	75 079	74 070	73 018	71 880	70 684	35	
82 905	82 398	81 790	81 104	80 415	79 652	78 954	78 160	77 390	76 381	75 329	74 191	72 995	34	
85 274	84 767	84 159	83 473	82 784	82 021	81 323	80 529	79 759	78 750	77 698	76 560	75 364	33	
87 881	87 374	86 766	86 080	85 391	84 628	83 930	83 136	82 366	81 357	80 305	79 167	77 971	32	
90 722	90 215	89 607	88 921	88 232	87 469	86 771	85 977	85 207	84 198	83 146	82 008	80 812	31	
93 764	93 257	92 649	91 963	91 274	90 511	89 813	89 019	88 249	87 240	86 188	85 050	83 854	30	
96 850	96 343	95 735	95 049	94 360	93 597	92 899	92 105	91 335	90 326	89 274	88 136	86 940	29	
99 997	99 490	98 882	98 196	97 507	96 744	96 046	95 252	94 482	93 473	92 421	91 283	90 087	28	
103 153	102 646	102 038	101 352	100 663	99 900	99 202	98 408	97 638	96 629	95 577	94 439	93 243	27	
106 695	106 188	105 580	104 894	104 205	103 442	102 744	101 950	101 180	100 171	99 119	97 981	96 785	26	
110 222	109 715	109 107	108 421	107 732	106 969	106 271	105 477	104 707	103 698	102 646	101 508	100 312	25	
114 054	113 547	112 939	112 253	111 564	110 801	110 103	109 309	108 539	107 530	106 478	105 340	104 144	24	
117 827	117 320	116 712	116 026	115 337	114 574	113 876	113 082	112 312	111 303	110 251	109 113	107 917	23	
121 576	121 069	120 461	119 775	119 086	118 323	117 625	116 831	116 061	115 052	114 000	112 862	111 666	22	
124 741	124 234	123 626	122 940	122 251	121 488	120 790	119 996	119 226	118 217	117 165	116 027	114 831	21	
127 381	126 874	126 266	125 580	124 891	124 128	123 430	122 636	121 866	120 857	119 805	118 667	117 471	20	
129 527	129 020	128 412	127 726	127 037	126 274	125 576	124 782	124 012	123 003	121 951	120 813	119 617	19	
130 999	130 492	129 884	129 198	128 509	127 746	127 048	126 254	125 484	124 475	123 423	122 285	121 089	18	
132 146	131 639	131 031	130 345	129 656	128 893	128 195	127 401	126 631	125 622	124 570	123 432	122 236	17	
133 311	132 804	132 196	131 510	130 821	130 058	129 360	128 566	127 796	126 787	125 735	124 597	123 401	16	
134 440	133 933	133 325	132 639	131 950	131 187	130 489	129 695	128 925	127 916	126 864	125 726	124 530	15	
135 629	135 122	134 514	133 828	133 139	132 376	131 678	130 884	130 114	129 105	128 053	126 915	125 719	14	
136 725	136 218	135 610	134 924	134 235	133 472	132 774	131 980	131 210	130 201	129 149	128 011	126 815	13	
137 831	137 324	136 716	136 030	135 341	134 578	133 880	133 086	132 316	131 307	130 255	129 117	127 921	12	
138 925	138 418	137 810	137 124	136 435	135 672	134 974	134 180	133 410	132 401	131 349	130 211	129 015	11	
139 963	139 456	138 848	138 162	137 473	136 710	136 012	135 218	134 448	133 439	132 387	131 249	130 053	10	
140 929	140 422	139 814	139 128	138 439	137 676	136 978	136 184	135 414	134 405	133 353	132 215	131 019	9	
141 983	141 476	140 868	140 182	139 493	138 730	138 032	137 238	136 468	135 459	134 407	133 269	132 073	8	
143 025	142 518	141 910	141 224	140 535	139 772	139 074	138 280	137 510	136 501	135 449	134 311	133 115	7	
144 159	143 652	143 044	142 358	141 669	140 906	140 208	139 414	138 644	137 635	136 583	135 445	134 249	6	
145 268	144 761	144 153	143 467	142 778	142 015	141 317	140 523	139 753	138 744	137 692	136 554	135 358	5	
146 423	145 916	145 308	144 622	143 933	143 170	142 472	141 678	140 908	139 899	138 847	137 709	136 513	4	
147 594	147 087	146 479	145 793	145 104	144 341	143 643	142 849	142 079	141 070	140 018	138 880	137 684	3	
148 808	148 301	147 693	147 007	146 318	145 555	144 857	144 063	143 293	142 284	141 232	140 094	138 898	2	
149 983	149 476	148 868	148 182	147 493	146 730	146 032	145 238	144 468	143 459	142 407	141 269	140 073	1	
151 234	150 727	150 119	149 433	148 744	147 981	147 283	146 489	145 719	144 710	143 658	142 520	141 324	0	

Quelle: Bevölkerungsstatistik der Stadt Regensburg; Stand: 31.12.2012

Fortsetzung auf der nächsten Seite!

von \ bis unter		27	28	29	30	31	32	33	34	35	36	37	38
		74	73	72	71	70	69	68	67	66	65	64	63
0		48 081	51 237	54 384	57 470	60 512	63 353	65 960	68 329	70 640	72 835	74 943	76 934
1		46 830	49 986	53 133	56 219	59 261	62 102	64 709	67 078	69 389	71 584	73 692	75 683
2		45 655	48 811	51 958	55 044	58 086	60 927	63 534	65 903	68 214	70 409	72 517	74 508
3		44 441	47 597	50 744	53 830	56 872	59 713	62 320	64 689	67 000	69 195	71 303	73 294
4		43 270	46 426	49 573	52 659	55 701	58 542	61 149	63 518	65 829	68 024	70 132	72 123
5		42 115	45 271	48 418	51 504	54 546	57 387	59 994	62 363	64 674	66 869	68 977	70 968
6		41 006	44 162	47 309	50 395	53 437	56 278	58 885	61 254	63 565	65 760	67 868	69 859
7		39 872	43 028	46 175	49 261	52 303	55 144	57 751	60 120	62 431	64 626	66 734	68 725
8		38 830	41 986	45 133	48 219	51 261	54 102	56 709	59 078	61 389	63 584	65 692	67 683
9		37 776	40 932	44 079	47 165	50 207	53 048	55 655	58 024	60 335	62 530	64 638	66 629
10		36 810	39 966	43 113	46 199	49 241	52 082	54 689	57 058	59 369	61 564	63 672	65 663
11		35 772	38 928	42 075	45 161	48 203	51 044	53 651	56 020	58 331	60 526	62 634	64 625
12		34 678	37 834	40 981	44 067	47 109	49 950	52 557	54 926	57 237	59 432	61 540	63 531
13		33 572	36 728	39 875	42 961	46 003	48 844	51 451	53 820	56 131	58 326	60 434	62 425
14		32 476	35 632	38 779	41 865	44 907	47 748	50 355	52 724	55 035	57 230	59 338	61 329
15		31 287	34 443	37 590	40 676	43 718	46 559	49 166	51 535	53 846	56 041	58 149	60 140
16		30 158	33 314	36 461	39 547	42 589	45 430	48 037	50 406	52 717	54 912	57 020	59 011
17		28 993	32 149	35 296	38 382	41 424	44 265	46 872	49 241	51 552	53 747	55 855	57 846
18		27 846	31 002	34 149	37 235	40 277	43 118	45 725	48 094	50 405	52 600	54 708	56 699
19		26 374	29 530	32 677	35 763	38 805	41 646	44 253	46 622	48 933	51 128	53 236	55 227
20		24 228	27 384	30 531	33 617	36 659	39 500	42 107	44 476	46 787	48 982	51 090	53 081
21		21 588	24 744	27 891	30 977	34 019	36 860	39 467	41 836	44 147	46 342	48 450	50 441
22		18 423	21 579	24 726	27 812	30 854	33 695	36 302	38 671	40 982	43 177	45 285	47 276
23		14 674	17 830	20 977	24 063	27 105	29 946	32 553	34 922	37 233	39 428	41 536	43 527
24		10 901	14 057	17 204	20 290	23 332	26 173	28 780	31 149	33 460	35 655	37 763	39 754
25		7 069	10 225	13 372	16 458	19 500	22 341	24 948	27 317	29 628	31 823	33 931	35 922
26		3 542	6 698	9 845	12 931	15 973	18 814	21 421	23 790	26 101	28 296	30 404	32 395
27	73	1 490	3 156	6 303	9 389	12 431	15 272	17 879	20 248	22 559	24 754	26 862	28 853
28	72	3 076	1 586	3 147	6 233	9 275	12 116	14 723	17 092	19 403	21 598	23 706	25 697
29	71	4 534	3 044	1 458	3 086	6 128	8 969	11 576	13 945	16 256	18 451	20 559	22 550
30	70	5 818	4 328	2 742	1 284	3 042	5 883	8 490	10 859	13 170	15 365	17 473	19 464
31	69	7 074	5 584	3 998	2 540	1 256	2 841	5 448	7 817	10 128	12 323	14 431	16 422
32	68	8 386	6 896	5 310	3 852	2 568	1 312	2 607	4 976	7 287	9 482	11 590	13 581
33	67	9 355	7 865	6 279	4 821	3 537	2 281	969	2 369	4 680	6 875	8 983	10 974
34	66	10 618	9 128	7 542	6 084	4 800	3 544	2 232	1 263	2 311	4 506	6 614	8 605
35	65	11 922	10 432	8 846	7 388	6 104	4 848	3 536	2 567	1 304	2 195	4 303	6 294
36	64	13 345	11 855	10 269	8 811	7 527	6 271	4 959	3 990	2 727	1 423	2 108	4 099
37	63	14 738	13 248	11 662	10 204	8 920	7 664	6 352	5 383	4 120	2 816	1 393	1 991
38	62	16 271	14 781	13 195	11 737	10 453	9 197	7 885	6 916	5 653	4 349	2 926	1 533
39	61	17 714	16 224	14 638	13 180	11 896	10 640	9 328	8 359	7 096	5 792	4 369	2 976
40	60	19 226	17 736	16 150	14 692	13 408	12 152	10 840	9 871	8 608	7 304	5 881	4 488
41	59	20 814	19 324	17 738	16 280	14 996	13 740	12 428	11 459	10 196	8 892	7 469	6 076
42	58	22 368	20 878	19 292	17 834	16 550	15 294	13 982	13 013	11 750	10 446	9 023	7 630
43	57	24 010	22 520	20 934	19 476	18 192	16 936	15 624	14 655	13 392	12 088	10 665	9 272
44	56	25 694	24 204	22 618	21 160	19 876	18 620	17 308	16 339	15 076	13 772	12 349	10 956
45	55	27 481	25 991	24 405	22 947	21 663	20 407	19 095	18 126	16 863	15 559	14 136	12 743
46	54	29 345	27 855	26 269	24 811	23 527	22 271	20 959	19 990	18 727	17 423	16 000	14 607
47	53	31 260	29 770	28 184	26 726	25 442	24 186	22 874	21 905	20 642	19 338	17 915	16 522
48	52	33 252	31 762	30 176	28 718	27 434	26 178	24 866	23 897	22 634	21 330	19 907	18 514
49	51	35 300	33 810	32 224	30 766	29 482	28 226	26 914	25 945	24 682	23 378	21 955	20 562
	50	37 456	35 966	34 380	32 922	31 638	30 382	29 070	28 101	26 838	25 534	24 111	22 718
	49	39 646	38 156	36 570	35 112	33 828	32 572	31 260	30 291	29 028	27 724	26 301	24 908
	48	41 849	40 359	38 773	37 315	36 031	34 775	33 463	32 494	31 231	29 927	28 504	27 111
	47	44 047	42 557	40 971	39 513	38 229	36 973	35 661	34 692	33 429	32 125	30 702	29 309
	46	46 345	44 855	43 269	41 811	40 527	39 271	37 959	36 990	35 727	34 423	33 000	31 607
	45	48 605	47 115	45 529	44 071	42 787	41 531	40 219	39 250	37 987	36 683	35 260	33 867
	44	50 854	49 364	47 778	46 320	45 036	43 780	42 468	41 499	40 236	38 932	37 509	36 116
	43	53 114	51 624	50 038	48 580	47 296	46 040	44 728	43 759	42 496	41 192	39 769	38 376
	42	55 218	53 728	52 142	50 684	49 400	48 144	46 832	45 863	44 600	43 296	41 873	40 480
	41	57 298	55 808	54 222	52 764	51 480	50 224	48 912	47 943	46 680	45 376	43 953	42 560
	40	59 283	57 793	56 207	54 749	53 465	52 209	50 897	49 928	48 665	47 361	45 938	44 545
	39	61 105	59 615	58 029	56 571	55 287	54 031	52 719	51 750	50 487	49 183	47 760	46 367
	38	63 029	61 539	59 953	58 495	57 211	55 955	54 643	53 674	52 411	51 107	49 684	48 291
	37	65 020	63 530	61 944	60 486	59 202	57 946	56 634	55 665	54 402	53 098	51 675	50 282
	36	67 128	65 638	64 052	62 594	61 310	60 054	58 742	57 773	56 510	55 206	53 783	52 390
	35	69 323	67 833	66 247	64 789	63 505	62 249	60 937	59 968	58 705	57 401	55 978	54 585
	34	71 634	70 144	68 558	67 100	65 816	64 560	63 248	62 279	61 016	59 712	58 289	56 896
	33	74 003	72 513	70 927	69 469	68 185	66 929	65 617	64 648	63 385	62 081	60 658	59 265
	32	76 610	75 120	73 534	72 076	70 792	69 536	68 224	67 255	65 992	64 688	63 265	61 872
	31	79 451	77 961	76 375	74 917	73 633	72 377	71 065	70 096	68 833	67 529	66 106	64 713
	30	82 493	81 003	79 417	77 959	76 675	75 419	74 107	73 138	71 875	70 571	69 148	67 755
	29	85 579	84 089	82 503	81 045	79 761	78 505	77 193	76 224	74 961	73 657	72 234	70 841
	28	88 726	87 236	85 650	84 192	82 908	81 652	80 340	79 371	78 108	76 804	75 381	73 988
	27	91 882	90 392	88 806	87 348	86 064	84 808	83 496	82 527	81 264	79 960	78 537	77 144
	26	95 424	93 934	92 348	90 890	89 606	88 350	87 038	86 069	84 806	83 502	82 079	80 686
	25	98 951	97 461	95 875	94 417	93 133	91 877	90 565	89 596	88 333	87 029	85 606	84 213
	24	102 783	101 293	99 707	98 249	96 965	95 709	94 397	93 428	92 165	90 861	89 438	88 045
	23	106 556	105 066	103 480	102 022	100 738	99 482	98 170	97 201	95 938	94 634	93 211	91 818
	22	110 305	108 815	107 229	105 771	104 487	103 231	101 919	100 950	99 687	98 383	96 960	95 567
	21	113 470	111 980	110 394	108 936	107 652	106 396	105 084	104 115	102 852	101 548	100 125	98 732
	20	116 110	114 620	113 034	111 576	110 292	109 036	107 724	106 755	105 492	104 188	102 765	101 372
	19	118 256	116 766	115 180	113 722	112 438	111 182	109 870	108 901	107 638	106 334	104 911	103 518
	18	119 728	118 238	116 652	115 194	113 910	112 654	111 342	110 373	109 110	107 806	106 383	104 990
	17	120 875	119 385	117 799	116 341	115 057	113 801	112 489	111 520	110 257	108 953	107 530	106 137
	16	122 040	120 550	118 964	117 506	116 222	114 966	113 654	112 685	111 422	110 118	108 695	107 302
	15	123 169	121 679	120 093	118 635	117 351	116 095	114 783	113 814	112 551	111 247	109 824	108 431
	14	124 358	122 868	121 282	119 824	118 540	117 284	115 972	115 003	113 740	112 436	111 013	109 620
	13	125 454	123 964	122 378	120 920	119 636	118 380	117 068	116 099	114 836	113 532	112 109	110 716
	12	126 560	125 070	123 484	122 026	120 742	119 486	118 174	117 205	115 942	114 638	113 215	111 822
	11	127 654	126 164	124 578	123 120	121 836	120 580	119 268	118 299	117 036	115 732	114 309	112 916
	10	128 692	127 202	125 616	124 158	122 874	121 618	120 306	119 337	118 074	116 770	115 347	113 954
	9	129 658	128 168	126 582	125 124	123 840	122 584	121 272	120 303	119 040	117 736	116 313	114 920
	8	130 712	129 222	127 636	126 178	124 894	123 638	122 326	121 357	120 094	118 790	117 367	115 974
	7	131 754	130 264	128 678	127 220	125 936	124 680	123 368	122 399	121 136	119 832	118 409	117 016
	6	132 888	131 398	129 812	128 354	127 070	125 814	124 502	123 533	122 270	120 966	119 543	118 150
	5	133 997	132 507	130 921	129 463	128 179	126 923	125 611	124 642	123 379	122 075	120 652	119 259
	4	135 152	133 662	132 076	130 618	129 334	128 078	126 766	125 797	124 534	123 230	121 807	120 414
	3	136 323	134 833	133 247	131 789	130 505	129 249	127 937	126 968	125 705	124 401	122 978	121 585
	2	137 537	136 047	134 461	133 003	131 719	130 463	129 151	128 182	126 919	125 615	124 192	122 799
	1	138 712	137 222	135 636	134 178	132 894	131 638	130 326	129 357	128 094	126 790	125 367	123 974
	0	139 963	138 473	136 887	135 429	134 145	132 889	131 577	130 608	129 345	128 041	126 618	125 225

Wichtiger Hinweis: Unterlegte Felder und nicht unterlegte Felder dürfen beim Ablesen nicht vermischt werden!

39	40	41	42	43	44	45	46	47	48	49	50	bis unter	
62	61	60	59	58	57	56	55	54	53	52	51	von	
78 858	80 680	82 665	84 745	86 849	89 109	91 358	93 618	95 916	98 114	100 317	102 507		0
77 607	79 429	81 414	83 494	85 598	87 858	90 107	92 367	94 665	96 863	99 066	101 256		1
76 432	78 254	80 239	82 319	84 423	86 683	88 932	91 192	93 490	95 688	97 891	100 081		2
75 218	77 040	79 025	81 105	83 209	85 469	87 718	89 978	92 276	94 474	96 677	98 867		3
74 047	75 869	77 854	79 934	82 038	84 298	86 547	88 807	91 105	93 303	95 506	97 696		4
72 892	74 714	76 699	78 779	80 883	83 143	85 392	87 652	89 950	92 148	94 351	96 541		5
71 783	73 605	75 590	77 670	79 774	82 034	84 283	86 543	88 841	91 039	93 242	95 432		6
70 649	72 471	74 456	76 536	78 640	80 900	83 149	85 409	87 707	89 905	92 108	94 298		7
69 607	71 429	73 414	75 494	77 598	79 858	82 107	84 367	86 665	88 863	91 066	93 256		8
68 553	70 375	72 360	74 440	76 544	78 804	81 053	83 313	85 611	87 809	90 012	92 202		9
67 587	69 409	71 394	73 474	75 578	77 838	80 087	82 347	84 645	86 843	89 046	91 236		10
66 549	68 371	70 356	72 436	74 540	76 800	79 049	81 309	83 607	85 805	88 008	90 198		11
65 455	67 277	69 262	71 342	73 446	75 706	77 955	80 215	82 513	84 711	86 914	89 104		12
64 349	66 171	68 156	70 236	72 340	74 600	76 849	79 109	81 407	83 605	85 808	87 998		13
63 253	65 075	67 060	69 140	71 244	73 504	75 753	78 013	80 311	82 509	84 712	86 902		14
62 064	63 886	65 871	67 951	70 055	72 315	74 564	76 824	79 122	81 320	83 523	85 713		15
60 935	62 757	64 742	66 822	68 926	71 186	73 435	75 695	77 993	80 191	82 394	84 584		16
59 770	61 592	63 577	65 657	67 761	70 021	72 270	74 530	76 828	79 026	81 229	83 419		17
58 623	60 445	62 430	64 510	66 614	68 874	71 123	73 383	75 681	77 879	80 082	82 272		18
57 151	58 973	60 958	63 038	65 142	67 402	69 651	71 911	74 209	76 407	78 610	80 800		19
55 005	56 827	58 812	60 892	62 996	65 256	67 505	69 765	72 063	74 261	76 464	78 654		20
52 365	54 187	56 172	58 252	60 356	62 616	64 865	67 125	69 423	71 621	73 824	76 014		21
49 200	51 022	53 007	55 087	57 191	59 451	61 700	63 960	66 258	68 456	70 659	72 849		22
45 451	47 273	49 258	51 338	53 442	55 702	57 951	60 211	62 509	64 707	66 910	69 100		23
41 678	43 500	45 485	47 565	49 669	51 929	54 178	56 438	58 736	60 934	63 137	65 327		24
37 846	39 668	41 653	43 733	45 837	48 097	50 346	52 606	54 904	57 102	59 305	61 495		25
34 319	36 141	38 126	40 206	42 310	44 570	46 819	49 079	51 377	53 575	55 778	57 968		26
30 777	32 599	34 584	36 664	38 768	41 028	43 277	45 537	47 835	50 033	52 236	54 426	73	27
27 621	29 443	31 428	33 508	35 612	37 872	40 121	42 381	44 679	46 877	49 080	51 270	72	28
24 474	26 296	28 281	30 361	32 465	34 725	36 974	39 234	41 532	43 730	45 933	48 123	71	29
21 388	23 210	25 195	27 275	29 379	31 639	33 888	36 148	38 446	40 644	42 847	45 037	70	30
18 346	20 168	22 153	24 233	26 337	28 597	30 846	33 106	35 404	37 602	39 805	41 995	69	31
15 505	17 327	19 312	21 392	23 496	25 756	28 005	30 265	32 563	34 761	36 964	39 154	68	32
12 898	14 720	16 705	18 785	20 889	23 149	25 398	27 658	29 956	32 154	34 357	36 547	67	33
10 529	12 351	14 336	16 416	18 520	20 780	23 029	25 289	27 587	29 785	31 988	34 178	66	34
8 218	10 040	12 025	14 105	16 209	18 469	20 718	22 978	25 276	27 474	29 677	31 867	65	35
6 023	7 845	9 830	11 910	14 014	16 274	18 523	20 783	23 081	25 279	27 482	29 672	64	36
3 915	5 737	7 722	9 802	11 906	14 166	16 415	18 675	20 973	23 171	25 374	27 564	63	37
1 924	3 746	5 731	7 811	9 915	12 175	14 424	16 684	18 982	21 180	23 383	25 573	62	38
1 443	1 822	3 807	5 887	7 991	10 251	12 500	14 760	17 058	19 256	21 459	23 649	61	39
2 955	1 512	1 985	4 065	6 169	8 429	10 678	12 938	15 236	17 434	19 637	21 827	60	40
4 543	3 100	1 588	2 080	4 184	6 444	8 693	10 953	13 251	15 449	17 652	19 842	59	41
6 097	4 654	3 142	1 554	2 104	4 364	6 613	8 873	11 171	13 369	15 572	17 762	58	42
7 739	6 296	4 784	3 196	1 642	2 260	4 509	6 769	9 067	11 265	13 468	15 658	57	43
9 423	7 980	6 468	4 880	3 326	1 684	2 249	4 509	6 807	9 005	11 208	13 398	56	44
11 210	9 767	8 255	6 667	5 113	3 471	1 787	2 260	4 558	6 756	8 959	11 149	55	45
13 074	11 631	10 119	8 531	6 977	5 335	3 651	1 864	2 298	4 496	6 699	8 889	54	46
14 989	13 546	12 034	10 446	8 892	7 250	5 566	3 779	1 915	2 198	4 401	6 591	53	47
16 981	15 538	14 026	12 438	10 884	9 242	7 558	5 771	3 907	1 992	2 203	4 393	52	48
19 029	17 586	16 074	14 486	12 932	11 290	9 606	7 819	5 955	4 040	2 048	2 190	51	49
21 185	19 742	18 230	16 642	15 088	13 446	11 762	9 975	8 111	6 196	4 204	2 156	50	
23 375	21 932	20 420	18 832	17 278	15 636	13 952	12 165	10 301	8 386	6 394	4 346	49	
25 578	24 135	22 623	21 035	19 481	17 839	16 155	14 368	12 504	10 589	8 597	6 549	48	
27 776	26 333	24 821	23 233	21 679	20 037	18 353	16 566	14 702	12 787	10 795	8 747	47	
30 074	28 631	27 119	25 531	23 977	22 335	20 651	18 864	17 000	15 085	13 093	11 045	46	
32 334	30 891	29 379	27 791	26 237	24 595	22 911	21 124	19 260	17 345	15 353	13 305	45	
34 583	33 140	31 628	30 040	28 486	26 844	25 160	23 373	21 509	19 594	17 602	15 554	44	
36 843	35 400	33 888	32 300	30 746	29 104	27 420	25 633	23 769	21 854	19 862	17 814	43	
38 947	37 504	35 992	34 404	32 850	31 208	29 524	27 737	25 873	23 958	21 966	19 918	42	
41 027	39 584	38 072	36 484	34 930	33 288	31 604	29 817	27 953	26 038	24 046	21 998	41	
43 012	41 569	40 057	38 469	36 915	35 273	33 589	31 802	29 938	28 023	26 031	23 983	40	
44 834	43 391	41 879	40 291	38 737	37 095	35 411	33 624	31 760	29 845	27 853	25 805	39	
46 758	45 315	43 803	42 215	40 661	39 019	37 335	35 548	33 684	31 769	29 777	27 729	38	
48 749	47 306	45 794	44 206	42 652	41 010	39 326	37 539	35 675	33 760	31 768	29 720	37	
50 857	49 414	47 902	46 314	44 760	43 118	41 434	39 647	37 783	35 868	33 876	31 828	36	
53 052	51 609	50 097	48 509	46 955	45 313	43 629	41 842	39 978	38 063	36 071	34 023	35	
55 363	53 920	52 408	50 820	49 266	47 624	45 940	44 153	42 289	40 374	38 382	36 334	34	
57 732	56 289	54 777	53 189	51 635	49 993	48 309	46 522	44 658	42 743	40 751	38 703	33	
60 339	58 896	57 384	55 796	54 242	52 600	50 916	49 129	47 265	45 350	43 358	41 310	32	
63 180	61 737	60 225	58 637	57 083	55 441	53 757	51 970	50 106	48 191	46 199	44 151	31	
66 222	64 779	63 267	61 679	60 125	58 483	56 799	55 012	53 148	51 233	49 241	47 193	30	
69 308	67 865	66 353	64 765	63 211	61 569	59 885	58 098	56 234	54 319	52 327	50 279	29	
72 455	71 012	69 500	67 912	66 358	64 716	63 032	61 245	59 381	57 466	55 474	53 426	28	
75 611	74 168	72 656	71 068	69 514	67 872	66 188	64 401	62 537	60 622	58 630	56 582	27	
79 153	77 710	76 198	74 610	73 056	71 414	69 730	67 943	66 079	64 164	62 172	60 124	26	
82 680	81 237	79 725	78 137	76 583	74 941	73 257	71 470	69 606	67 691	65 699	63 651	25	
86 512	85 069	83 557	81 969	80 415	78 773	77 089	75 302	73 438	71 523	69 531	67 483	24	
90 285	88 842	87 330	85 742	84 188	82 546	80 862	79 075	77 211	75 296	73 304	71 256	23	
94 034	92 591	91 079	89 491	87 937	86 295	84 611	82 824	80 960	79 045	77 053	75 005	22	
97 199	95 756	94 244	92 656	91 102	89 460	87 776	85 989	84 125	82 210	80 218	78 170	21	
99 839	98 396	96 884	95 296	93 742	92 100	90 416	88 629	86 765	84 850	82 858	80 810	20	
101 985	100 542	99 030	97 442	95 888	94 246	92 562	90 775	88 911	86 996	85 004	82 956	19	
103 457	102 014	100 502	98 914	97 360	95 718	94 034	92 247	90 383	88 468	86 476	84 428	18	
104 604	103 161	101 649	100 061	98 507	96 865	95 181	93 394	91 530	89 615	87 623	85 575	17	
105 769	104 326	102 814	101 226	99 672	98 030	96 346	94 559	92 695	90 780	88 788	86 740	16	
106 898	105 455	103 943	102 355	100 801	99 159	97 475	95 688	93 824	91 909	89 917	87 869	15	
108 087	106 644	105 132	103 544	101 990	100 348	98 664	96 877	95 013	93 098	91 106	89 058	14	
109 183	107 740	106 228	104 640	103 086	101 444	99 760	97 973	96 109	94 194	92 202	90 154	13	
110 289	108 846	107 334	105 746	104 192	102 550	100 866	99 079	97 215	95 300	93 308	91 260	12	
111 383	109 940	108 428	106 840	105 286	103 644	101 960	100 173	98 309	96 394	94 402	92 354	11	
112 421	110 978	109 466	107 878	106 324	104 682	102 998	101 211	99 347	97 432	95 440	93 392	10	
113 387	111 944	110 432	108 844	107 290	105 648	103 964	102 177	100 313	98 398	96 406	94 358	9	
114 441	112 998	111 486	109 898	108 344	106 702	105 018	103 231	101 367	99 452	97 460	95 412	8	
115 483	114 040	112 528	110 940	109 386	107 744	106 060	104 273	102 409	100 494	98 502	96 454	7	
116 617	115 174	113 662	112 074	110 520	108 878	107 194	105 407	103 543	101 628	99 636	97 588	6	
117 726	116 283	114 771	113 183	111 629	109 987	108 303	106 516	104 652	102 737	100 745	98 697	5	
118 881	117 438	115 926	114 338	112 784	111 142	109 458	107 671	105 807	103 892	101 900	99 852	4	
120 052	118 609	117 097	115 509	113 955	112 313	110 629	108 842	106 978	105 063	103 071	101 023	3	
121 266	119 823	118 311	116 723	115 169	113 527	111 843	110 056	108 192	106 277	104 285	102 237	2	
122 441	120 998	119 486	117 898	116 344	114 702	113 018	111 231	109 367	107 452	105 460	103 412	1	
123 692	122 249	120 737	119 149	117 595	115 953	114 269	112 482	110 618	108 703	106 711	104 663	0	

Quelle: Bevölkerungsstatistik der Stadt Regensburg; Stand: 31.12.2012

2.22 Bevölkerung nach Altersgruppen, Geschlecht und Staatsangehörigkeit

Altersgruppe	insgesamt				
	2008	2009	2010	2011	2012
Bevölkerung insgesamt	147 270	148 282	149 762	152 089	153 812
in % der Bevölkerung insgesamt	100,0	100,0	100,0	100,0	100,0
davon im Alter von					
unter 6 Jahren	6 763	6 938	7 022	7 065	7 075
6 bis unter 15 Jahren	9 729	9 625	9 709	9 681	9 719
15 bis unter 25 Jahren	22 792	23 010	23 244	23 819	24 218
25 bis unter 45 Jahren	48 963	48 917	49 226	50 021	50 346
45 bis unter 65 Jahren	33 376	34 008	34 983	35 855	36 683
65 Jahren und älter	25 647	25 784	25 578	25 648	25 771
Deutsche insgesamt	132 978	134 052	135 046	136 589	137 215
in % der Bevölkerung insgesamt	90,3	90,4	90,2	89,8	89,2
davon im Alter von					
unter 6 Jahren	6 269	6 459	6 552	6 583	6 526
6 bis unter 15 Jahren	8 716	8 631	8 726	8 742	8 803
15 bis unter 25 Jahren	20 570	20 856	20 975	21 448	21 652
25 bis unter 45 Jahren	41 789	41 840	41 982	42 326	42 088
45 bis unter 65 Jahren	30 708	31 242	32 049	32 739	33 350
65 Jahren und älter	24 926	25 024	24 762	24 751	24 796
Ausländer insgesamt	14 292	14 230	14 716	15 500	16 597
in % der Bevölkerung insgesamt	9,7	9,6	9,8	10,2	10,8
davon im Alter von					
unter 6 Jahren	494	479	470	482	549
6 bis unter 15 Jahren	1 013	994	983	939	916
15 bis unter 25 Jahren	2 222	2 154	2 269	2 371	2 566
25 bis unter 45 Jahren	7 174	7 077	7 244	7 695	8 258
45 bis unter 65 Jahren	2 668	2 766	2 934	3 116	3 333
65 Jahren und älter	721	760	816	897	975

 siehe auch Tab. 16.15; 17.9; 17.10; 18.8; 19.6; 20.4

männlich					weiblich				
2008	2009	2010	2011	2012	2008	2009	2010	2011	2012
70 852	71 313	72 171	73 415	74 205	76 418	76 969	77 591	78 674	79 607
48,1	48,1	48,2	48,3	48,2	51,9	51,9	51,8	51,7	51,8
3 437	3 524	3 573	3 554	3 544	3 326	3 414	3 449	3 511	3 531
5 018	4 956	5 025	5 045	5 057	4 711	4 669	4 684	4 636	4 662
10 418	10 425	10 541	10 824	10 913	12 374	12 585	12 703	12 995	13 305
25 423	25 311	25 403	25 816	25 907	23 540	23 606	23 823	24 205	24 439
16 523	16 884	17 457	17 926	18 368	16 853	17 124	17 526	17 929	18 315
10 033	10 213	10 172	10 250	10 416	15 614	15 571	15 406	15 398	15 355
63 753	64 366	64 910	65 688	65 895	69 225	69 686	70 136	70 901	71 320
43,3	43,4	43,3	43,2	42,8	47,0	47,0	46,8	46,6	46,4
3 190	3 281	3 323	3 314	3 269	3 079	3 178	3 229	3 269	3 257
4 522	4 471	4 540	4 575	4 581	4 194	4 160	4 186	4 167	4 222
9 357	9 432	9 472	9 688	9 711	11 213	11 424	11 503	11 760	11 941
21 869	21 890	21 872	22 001	21 763	19 920	19 950	20 110	20 325	20 325
15 172	15 489	15 964	16 331	16 657	15 536	15 753	16 085	16 408	16 693
9 643	9 803	9 739	9 779	9 914	15 283	15 221	15 023	14 972	14 882
7 099	6 947	7 261	7 727	8 310	7 193	7 283	7 455	7 773	8 287
4,8	4,7	4,8	5,1	5,4	4,9	4,9	5,0	5,1	5,4
247	243	250	240	275	247	236	220	242	274
496	485	485	470	476	517	509	498	469	440
1 061	993	1 069	1 136	1 202	1 161	1 161	1 200	1 235	1 364
3 554	3 421	3 531	3 815	4 144	3 620	3 656	3 713	3 880	4 114
1 351	1 395	1 493	1 595	1 711	1 317	1 371	1 441	1 521	1 622
390	410	433	471	502	331	350	383	426	473

Quelle: Bevölkerungsstatistik der Stadt Regensburg - eigene Berechnungen

2.23 Bevölkerung nach besonderen Altersgruppen

Bevölkerungsgruppe	Alter in Jahren	31. Dezember 2009						31. Dezember 2010					
		männlich		weiblich		insgesamt		männlich		weiblich		insgesamt	
		Zahl	%	Zahl	%	Zahl	%	Zahl	%	Zahl	%	Zahl	%
Säuglinge	unter 1	609	0,9	636	0,8	1 245	0,8	648	0,9	620	0,8	1 268	0,8
Kleinkinder	unter 3	1 808	2,5	1 814	2,4	3 622	2,4	1 850	2,6	1 831	2,4	3 681	2,5
Kindergartenjahrgänge	3 - 5	1 716	2,4	1 600	2,1	3 316	2,2	1 723	2,4	1 618	2,1	3 341	2,2
noch nicht Schulpflichtige	unter 6	3 524	4,9	3 414	4,4	6 938	4,7	3 573	5,0	3 449	4,4	7 022	4,7
Schulpflichtige	6 - 14	4 956	6,9	4 669	6,1	9 625	6,5	5 025	7,0	4 684	6,0	9 709	6,5
Berufsschulpflichtige, Auszubildende	15 - 17	1 882	2,6	1 668	2,2	3 550	2,4	1 770	2,5	1 660	2,1	3 430	2,3
Kinder und Jugendliche (Minderjährige)	unter 18	10 362	14,5	9 751	12,7	20 113	13,6	10 368	14,4	9 793	12,6	20 161	13,5
Volljährige	18 u. ä.	60 951	85,5	67 218	87,3	128 169	86,4	61 803	85,6	67 798	87,4	129 601	86,5
Erwerbsfähige	15 - 64	52 620	73,8	53 315	69,3	105 935	71,4	53 401	74,0	54 052	69,7	107 453	71,7
Personen im Rentenalter	65 u. ä.	10 213	14,3	15 571	20,2	25 784	17,4	10 172	14,1	15 406	19,9	25 578	17,1
Gebärfähige Frauen	15 - 44	.	.	36 191	47,0	.	.	.	.	36 526	47,1	.	.

Bevölkerungsgruppe	Alter in Jahren	31. Dezember 2011						31. Dezember 2012					
		männlich		weiblich		insgesamt		männlich		weiblich		insgesamt	
		Zahl	%	Zahl	%	Zahl	%	Zahl	%	Zahl	%	Zahl	%
Säuglinge	unter 1	582	0,8	588	0,7	1 170	0,8	623	0,8	628	0,8	1 251	0,8
Kleinkinder	unter 3	1 802	2,5	1 825	2,3	3 627	2,4	1 842	2,5	1 798	2,3	3 640	2,4
Kindergartenjahrgänge	3 - 5	1 752	2,4	1 686	2,1	3 438	2,3	1 702	2,3	1 733	2,2	3 435	2,2
noch nicht Schulpflichtige	unter 6	3 554	4,8	3 511	4,5	7 065	4,6	3 544	4,8	3 531	4,4	7 075	4,6
Schulpflichtige	6 - 14	5 045	6,9	4 636	5,9	9 681	6,4	5 057	6,8	4 662	5,9	9 719	6,3
Berufsschulpflichtige, Auszubildende	15 - 17	1 759	2,4	1 679	2,1	3 438	2,3	1 773	2,4	1 668	2,1	3 441	2,2
Kinder und Jugendliche (Minderjährige)	unter 18	10 358	14,1	9 826	12,5	20 184	13,3	10 374	14,0	9 861	12,4	20 235	13,2
Volljährige	18 u. ä.	63 057	85,9	68 848	87,5	131 905	86,7	63 831	86,0	69 746	87,6	133 577	86,8
Erwerbsfähige	15 - 64	54 566	74,3	55 129	70,1	109 695	72,1	55 188	74,4	56 059	70,4	111 247	72,3
Personen im Rentenalter	65 u. ä.	10 250	14,0	15 398	19,6	25 648	16,9	10 416	14,0	15 355	19,3	25 771	16,8
Gebärfähige Frauen	15 - 44	.	.	37 200	47,3	.	.	.	.	37 744	47,4	.	.

Quelle: Bevölkerungsstatistik der Stadt Regensburg - eigene Berechnungen

 siehe auch Tab. 16.15; 16.19; 17.9; 18.8; 19.6; 20.4

2.24 Ausländer nach ihrer Staatsangehörigkeit

Staatsangehörigkeit	Zahl					Prozent				
	2008	2009	2010	2011	2012	2008	2009	2010	2011	2012
Ausländer insgesamt	14 292	14 230	14 716	15 500	16 597	100,0	100,0	100,0	100,0	100,0
Europäische Staaten	10 395	10 307	10 684	11 362	12 376	72,7	72,4	72,6	73,3	74,6
davon										
Staaten der Europäischen Union [1]	4 735	4 705	5 082	5 803	6 789	33,1	33,1	34,5	37,4	40,9
davon Benelux-Staaten	109	108	107	108	114	0,8	0,8	0,7	0,7	0,7
Bulgarien	425	475	582	672	839	3,0	3,3	4,0	4,3	5,1
Dänemark	22	19	16	15	17	0,2	0,1	0,1	0,1	0,1
Estland, Lettland, Litauen	82	93	95	102	121	0,6	0,7	0,6	0,7	0,7
Finnland	26	30	20	29	39	0,2	0,2	0,1	0,2	0,2
Frankreich	342	305	337	326	360	2,4	2,1	2,3	2,1	2,2
Griechenland	121	118	115	139	160	0,8	0,8	0,8	0,9	1,0
Großbritannien	154	156	176	183	177	1,1	1,1	1,2	1,2	1,1
Irland	35	30	36	37	41	0,2	0,2	0,2	0,2	0,2
Italien	524	521	542	576	640	3,7	3,7	3,7	3,7	3,9
Malta	1	1	1	1	2	0,0	0,0	0,0	0,0	0,0
Österreich	639	642	648	663	675	4,5	4,5	4,4	4,3	4,1
Polen	600	606	589	696	791	4,2	4,3	4,0	4,5	4,8
Portugal	52	48	54	49	92	0,4	0,3	0,4	0,3	0,6
Rumänien	586	570	713	884	1 115	4,1	4,0	4,8	5,7	6,7
Schweden	39	40	38	29	31	0,3	0,3	0,3	0,2	0,2
Slowakische Republik	126	134	151	206	241	0,9	0,9	1,0	1,3	1,5
Slowenien	55	48	51	58	64	0,4	0,3	0,3	0,4	0,4
Spanien	224	226	223	275	335	1,6	1,6	1,5	1,8	2,0
Tschechische Republik	317	327	351	402	455	2,2	2,3	2,4	2,6	2,7
ehemalige Tschechoslowakei	17	.	.	.	.	0,1	.	.	.	.
Ungarn	238	208	237	353	478	1,7	1,5	1,6	2,3	2,9
Zypern	1	-	-	-	2	0,0	-	-	-	0,0
Sonstige Europäische Staaten	5 660	5 602	5 602	5 559	5 587	39,6	39,4	38,1	35,9	33,7
darunter Albanien	78	78	81	78	80	0,5	0,5	0,6	0,5	0,5
Bosnien u. Herzegowina	365	368	377	373	377	2,6	2,6	2,6	2,4	2,3
Jugoslawien (ehem.)	10	.	.	.	.	0,1	.	.	.	.
Kroatien	454	448	431	439	467	3,2	3,1	2,9	2,8	2,8
Russland	551	540	569	561	620	3,9	3,8	3,9	3,6	3,7
Serbien und Montenegro	1 360	1 014	811	710	526	9,5	7,1	5,5	4,6	3,2
Schweiz	60	64	63	73	69	0,4	0,4	0,4	0,5	0,4
Türkei	1 869	1 817	1 766	1 735	1 674	13,1	12,8	12,0	11,2	10,1
Ukraine	595	585	585	567	565	4,2	4,1	4,0	3,7	3,4
Afrikanische Staaten	662	684	753	758	786	4,6	4,8	5,1	4,9	4,7
darunter Tunesien	92	95	98	90	88	0,6	0,7	0,7	0,6	0,5
Togo	88	92	97	102	105	0,6	0,6	0,7	0,7	0,6
Amerikanische Staaten	607	612	592	634	666	4,2	4,3	4,0	4,1	4,0
davon Brasilien	105	101	91	103	107	0,7	0,7	0,6	0,7	0,6
Kanada	25	24	25	25	28	0,2	0,2	0,2	0,2	0,2
USA	291	283	259	276	268	2,0	2,0	1,8	1,8	1,6
übriges Mittel- und Südamerika	186	204	217	230	263	1,3	1,4	1,5	1,5	1,6
Asiatische Staaten	2 547	2 555	2 615	2 656	2 689	17,8	18,0	17,8	17,1	16,2
darunter Afghanistan	59	62	67	70	90	0,4	0,4	0,5	0,5	0,5
China	246	243	244	235	228	1,7	1,7	1,7	1,5	1,4
Georgien	84	76	68	62	67	0,6	0,5	0,5	0,4	0,4
Indien	179	163	186	202	244	1,3	1,1	1,3	1,3	1,5
Irak	313	312	303	310	280	2,2	2,2	2,1	2,0	1,7
Iran	54	58	72	78	92	0,4	0,4	0,5	0,5	0,6
Japan	75	67	66	69	72	0,5	0,5	0,4	0,4	0,4
Kasachstan	258	264	251	246	244	1,8	1,9	1,7	1,6	1,5
Pakistan	65	68	61	67	81	0,5	0,5	0,4	0,4	0,5
Südkorea	89	84	79	78	79	0,6	0,6	0,5	0,5	0,5
Thailand	131	135	157	153	150	0,9	0,9	1,1	1,0	0,9
Vietnam	622	620	624	628	608	4,4	4,4	4,2	4,1	3,7
Australien, Neuseeland u. Fidschi	19	19	24	36	35	0,1	0,1	0,2	0,2	0,2
Staatenlose	33	28	32	36	30	0,2	0,2	0,2	0,2	0,2
Ausländer mit ungeklärter Nationalität	29	25	16	18	15	0,2	0,2	0,1	0,1	0,1

[1] nach dem Gebietsstand vom 31.12.2012

Quelle: Bevölkerungsstatistik der Stadt Regensburg - eigene Berechnungen

2.25 Komponenten der Bevölkerungsbewegung

Merkmal	Anzahl					auf 1 000 Einwohner bzw. auf 1 000 deutsche oder 1 000 ausländische Einwohner				
	2008	2009	2010	2011	2012	2008	2009	2010	2011	2012
Eheschließungen [1]	1 251	1 179	1 290	1 194	1 272	8,5	8,0	8,7	7,9	8,3
Geburten insgesamt	1 276	1 333	1 307	1 225	1 316	8,7	9,0	8,8	8,1	8,6
davon Deutsche	1 121	1 156	1 134	1 090	1 167	8,5	8,7	8,4	8,0	8,5
Ausländer	155	177	173	135	149	10,9	12,4	12,0	8,9	9,3
Sterbefälle insgesamt	1 322	1 329	1 335	1 386	1 298	9,0	9,0	9,0	9,2	8,5
davon Deutsche	1 286	1 302	1 305	1 338	1 265	9,7	9,8	9,7	9,9	9,2
Ausländer	36	27	30	48	33	2,5	1,9	2,1	3,2	2,1
Geburten- bzw. Sterbefallüberschuss insgesamt	- 46	+ 4	- 28	- 161	+ 18	- 0,3	+ 0,0	- 0,2	- 1,1	+ 0,1
davon Deutsche	- 165	- 146	- 171	- 248	- 98	- 1,2	- 1,1	- 1,3	- 1,8	- 0,7
Ausländer	+ 119	+ 150	+ 143	+ 87	+ 116	+ 8,4	+ 10,5	+ 9,9	+ 5,8	+ 7,2
Zuzüge insgesamt	13 003	12 380	12 741	13 911	13 616	88,8	83,8	85,5	92,2	89,0
davon Deutsche	10 240	9 867	9 766	10 208	9 617	77,5	73,9	72,6	75,2	70,2
Ausländer	2 763	2 513	2 975	3 703	3 999	194,2	176,2	205,6	245,1	249,2
Fortzüge insgesamt	11 196	11 372	11 233	11 423	11 911	76,5	77,0	75,4	75,7	77,9
davon Deutsche	8 761	9 005	8 962	8 727	9 201	66,3	67,4	66,6	64,3	67,2
Ausländer	2 435	2 367	2 271	2 696	2 710	171,1	166,0	156,9	178,4	168,9
Wanderungssaldo insges.	+ 1 807	+ 1 008	+ 1 508	+ 2 488	+ 1 705	+ 12,3	+ 6,8	+ 10,1	+ 16,5	+ 11,1
davon Deutsche	+ 1 479	+ 862	+ 804	+ 1 481	+ 416	+ 11,2	+ 6,5	+ 6,0	+ 10,9	+ 3,0
Ausländer	+ 328	+ 146	+ 704	+ 1 007	+ 1 289	+ 23,0	+ 10,2	+ 48,6	+ 66,7	+ 80,3
Bevölkerungssaldo insges.	+ 1 761	+ 1 012	+ 1 480	+ 2 327	+ 1 723	+ 12,0	+ 6,8	+ 9,9	+ 15,4	+ 11,3
davon Deutsche [2]	+ 1 637	+ 1 074	+ 994	+ 1 543	+ 626	+ 12,4	+ 8,0	+ 7,4	+ 11,4	+ 4,6
Ausländer [2]	+ 124	- 62	+ 486	+ 784	+ 1 097	+ 8,7	- 4,3	+ 33,6	+ 51,9	+ 68,4

[1] alle Eheschließungen, bei denen mindestens ein Ehegatte in Regensburg gemeldet ist
[2] einschließlich der im Laufe des Jahres stattgefundenen Einbürgerungen

Quelle: Bevölkerungsstatistik der Stadt Regensburg - eigene Berechnungen

 siehe auch Tab. 16.20ff.; 17.11; 18.9ff.; 19.7ff.; 20.5

2.26 Eheschließungen [1)]

		Zahl					Prozent				
		2008	2009	2010	2011	2012	2008	2009	2010	2011	2012
Eheschließungen insgesamt		1 251	1 179	1 290	1 194	1 272	100,0	100,0	100,0	100,0	100,0
nach der **Staatsangehörigkeit**											
Mann	Frau										
deutsch	deutsch	972	918	1 038	948	960	77,7	77,9	80,5	79,4	75,5
	nicht deutsch	119	126	99	82	106	9,5	10,7	7,7	6,9	8,3
nicht deutsch	deutsch	97	66	96	91	97	7,8	5,6	7,4	7,6	7,6
	nicht deutsch	63	69	57	73	109	5,0	5,9	4,4	6,1	8,6
nach dem **bisherigen Familienstand**											
Mann	Frau										
ledig	ledig	939	909	1 001	931	986	75,1	77,1	77,6	78,0	77,5
	verwitwet	3	-	1	3	4	0,2	-	0,1	0,3	0,3
	geschieden	108	68	80	81	82	8,6	5,8	6,2	6,8	6,4
verwitwet	ledig	3	5	2	5	7	0,2	0,4	0,2	0,4	0,6
	verwitwet	2	2	1	-	-	0,2	0,2	0,1	-	-
	geschieden	3	8	2	3	4	0,2	0,7	0,2	0,3	0,3
geschieden	ledig	128	95	138	98	122	10,2	8,1	10,7	8,2	9,6
	verwitwet	2	1	3	3	1	0,2	0,1	0,2	0,3	0,1
	geschieden	63	91	62	70	66	5,0	7,7	4,8	5,9	5,2
nach der **Religionszugehörigkeit**											
Mann	Frau										
röm.-kath.	röm.-kath.	382	332	350	310	328	30,5	28,2	27,1	26,0	25,8
	evangelisch [2)]	64	68	65	52	62	5,1	5,8	5,0	4,4	4,9
	sonstige Fälle [3)]	134	130	163	134	107	10,7	11,0	12,6	11,2	8,4
evangelisch [2)]	röm.-kath.	70	57	60	62	78	5,6	4,8	4,7	5,2	6,1
	evangelisch [2)]	45	35	40	43	33	3,6	3,0	3,1	3,6	2,6
	sonstige Fälle [3)]	55	37	55	48	50	4,4	3,1	4,3	4,0	3,9
sonstige Fälle [3)]	röm.-kath.	161	184	193	196	194	12,9	15,6	15,0	16,4	15,3
	evangelisch [2)]	61	54	75	54	65	4,9	4,6	5,8	4,5	5,1
	sonstige Fälle [3)]	279	282	289	295	355	22,3	23,9	22,4	24,7	27,9
nach **Altersgruppen**											
unter 20 Jahren											
Männer		7	8	7	6	6	0,6	0,7	0,5	0,5	0,5
Frauen		33	23	24	16	21	2,6	2,0	1,9	1,3	1,7
von 20 bis unter 25 Jahren											
Männer		112	80	83	61	79	9,0	6,8	6,4	5,1	6,2
Frauen		189	156	185	152	166	15,1	13,2	14,3	12,7	13,1
von 25 bis unter 30 Jahren											
Männer		325	296	343	325	330	26,0	25,1	26,6	27,2	25,9
Frauen		425	438	436	434	457	34,0	37,2	33,8	36,3	35,9
von 30 bis unter 40 Jahren											
Männer		531	516	535	513	542	42,4	43,8	41,5	43,0	42,6
Frauen		422	392	457	418	408	33,7	33,2	35,4	35,0	32,1
von 40 bis unter 50 Jahren											
Männer		182	180	209	195	202	14,5	15,3	16,2	16,3	15,9
Frauen		113	103	138	105	148	9,0	8,7	10,7	8,8	11,6
von 50 bis unter 60 Jahren											
Männer		64	73	78	60	67	5,1	6,2	6,0	5,0	5,3
Frauen		53	56	40	54	49	4,2	4,7	3,1	4,5	3,9
von 60 und mehr Jahren											
Männer		30	26	35	34	46	2,4	2,2	2,7	2,8	3,6
Frauen		16	11	10	15	23	1,3	0,9	0,8	1,3	1,8

[1)] alle Eheschließungen, bei denen mindestens ein Ehegatte in Regensburg gemeldet ist

[2)] lutherische, reformierte und unierte Landeskirchen, die in der Evang. Kirche in Deutschland (EKD) vereinigt sind; ohne evang. Freikirchen

[3)] einschließlich "ohne Bekenntnis" und "ohne Angabe"

Quelle: Bevölkerungsstatistik der Stadt Regensburg - eigene Berechnungen

2.27 Ehescheidungen

	Zahl					Prozent				
	2008	2009	2010	2011	2012	2008	2009	2010	2011	2012
Ehescheidungen insgesamt	520	534	514	533	528	100,0	100,0	100,0	100,0	100,0
nach der **Ehedauer**										
von unter 2 Jahren	17	16	22	9	16	3,3	3,0	4,3	1,7	3,0
2 bis unter 5 Jahren	104	67	104	76	81	20,0	12,5	20,2	14,3	15,3
5 bis unter 10 Jahren	133	152	131	145	151	25,6	28,5	25,5	27,2	28,6
10 bis unter 15 Jahren	73	105	90	90	86	14,0	19,7	17,5	16,9	16,3
15 bis unter 20 Jahren	49	68	59	77	64	9,4	12,7	11,5	14,4	12,1
20 und mehr Jahren	94	93	83	106	102	18,1	17,4	16,1	19,9	19,3
nicht bekannt	50	33	25	30	28	9,6	6,2	4,9	5,6	5,3
nach der **Anzahl der minderjährigen Kinder**										
keine Kinder	299	276	295	323	308	57,5	51,7	57,4	60,6	58,3
1 Kind	134	155	114	119	117	25,8	29,0	22,2	22,3	22,2
2 Kinder	69	76	81	65	77	13,3	14,2	15,8	12,2	14,6
3 Kinder	14	23	21	23	15	2,7	4,3	4,1	4,3	2,8
4 Kinder	4	3	2	2	9	0,8	0,6	0,4	0,4	1,7
5 und mehr Kinder	-	1	1	1	2	-	0,2	0,2	0,2	0,4
nach dem **Alter der Ehegatten**										
Mann										
unter 30 Jahren	56	48	43	36	30	10,8	9,0	8,4	6,8	5,7
von 30 bis unter 40 Jahren	173	171	164	152	162	33,3	32,0	31,9	28,5	30,7
von 40 bis unter 50 Jahren	174	193	190	224	208	33,5	36,1	37,0	42,0	39,4
von 50 und mehr Jahren	117	122	117	121	128	22,5	22,8	22,8	22,7	24,2
Frau										
unter 30 Jahren	90	106	74	75	71	17,3	19,9	14,4	14,1	13,4
von 30 bis unter 40 Jahren	186	167	183	173	168	35,8	31,3	35,6	32,5	31,8
von 40 bis unter 50 Jahren	162	181	166	188	184	31,2	33,9	32,3	35,3	34,8
von 50 und mehr Jahren	82	80	91	97	105	15,8	15,0	17,7	18,2	19,9
nach der **Religionszugehörigkeit**										
Mann / Frau										
röm.-kath. / röm.-kath.	113	138	131	125	63	21,7	25,8	25,5	23,5	11,9
röm.-kath. / evangelisch [1]	16	19	16	17	10	3,1	3,6	3,1	3,2	1,9
röm.-kath. / sonstige Fälle [2]	57	47	69	49	73	11,0	8,8	13,4	9,2	13,8
evangelisch [1] / röm.-kath.	17	12	16	17	9	3,3	2,2	3,1	3,2	1,7
evangelisch [1] / evangelisch [1]	12	27	16	19	10	2,3	5,1	3,1	3,6	1,9
evangelisch [1] / sonstige Fälle [2]	22	29	17	21	11	4,2	5,4	3,3	3,9	2,1
sonstige Fälle [2] / röm.-kath.	86	85	74	84	109	16,5	15,9	14,4	15,8	20,6
sonstige Fälle [2] / evangelisch [1]	32	28	20	33	32	6,2	5,2	3,9	6,2	6,1
sonstige Fälle [2] / sonstige Fälle [2]	165	149	155	168	211	31,7	27,9	30,2	31,5	40,0

[1] lutherische, reformierte und unierte Landeskirchen, die in der Evang. Kirche in Deutschland (EKD) vereinigt sind; ohne evang. Freikirchen
[2] einschließlich "ohne Bekenntnis" und "ohne Angabe"

Quelle: Bevölkerungsstatistik der Stadt Regensburg - eigene Berechnungen

siehe auch Tab. 20.5

2.28 Lebendgeborene nach Staatsangehörigkeit und Familienstand der Eltern

	Zahl					Prozent				
	2008	2009	2010	2011	2012	2008	2009	2010	2011	2012
Lebendgeborene insgesamt	1 276	1 333	1 307	1 225	1 316	100,0	100,0	100,0	100,0	100,0
davon männlich	660	656	667	609	655	51,7	49,2	51,0	49,7	49,8
weiblich	616	677	640	616	661	48,3	50,8	49,0	50,3	50,2
davon von verheirateten Eltern	952	964	945	873	964	74,6	72,3	72,3	71,3	73,3
von nicht verheirateten Eltern	324	369	362	352	352	25,4	27,7	27,7	28,7	26,7
Lebendgeborene Deutsche	1 121	1 156	1 134	1 090	1 167	87,9	86,7	86,8	89,0	88,7
davon männlich	585	576	582	551	583	45,8	43,2	44,5	45,0	44,3
weiblich	536	580	552	539	584	42,0	43,5	42,2	44,0	44,4
davon von verheirateten Eltern	829	824	802	766	841	65,0	61,8	61,4	62,5	63,9
von nicht verheirateten Eltern	292	332	332	324	326	22,9	24,9	25,4	26,4	24,8
Lebendgeborene Ausländer	155	177	173	135	149	12,1	13,3	13,2	11,0	11,3
davon männlich	75	80	85	58	72	5,9	6,0	6,5	4,7	5,5
weiblich	80	97	88	77	77	6,3	7,3	6,7	6,3	5,9
davon von verheirateten Eltern	123	140	143	107	123	9,6	10,5	10,9	8,7	9,3
von nicht verheirateten Eltern	32	37	30	28	26	2,5	2,8	2,3	2,3	2,0

Quelle: Bevölkerungsstatistik der Stadt Regensburg

2.29 Lebendgeborene nach dem Alter und der Staatsangehörigkeit der Mutter sowie nach der Geburtenfolge

	Zahl					auf 1 000 Frauen von 15 bis unter 50 Jahren bzw. der jeweils angegebenen Altersgruppe				
	2008	2009	2010	2011	2012	2008	2009	2010	2011	2012
Lebendgeborene insgesamt	1 276	1 333	1 307	1 225	1 316	31,4	32,4	31,5	29,1	30,7
davon von einer Mutter										
im Alter von										
15 bis unter 20 Jahren	28	24	29	23	26	8,2	7,1	8,6	6,7	7,1
20 bis unter 25 Jahren	157	141	138	116	113	17,8	15,5	14,9	12,4	11,9
25 bis unter 30 Jahren	345	348	320	325	325	44,7	44,4	40,3	40,1	39,4
30 bis unter 35 Jahren	438	468	479	449	523	82,1	84,9	83,7	75,0	84,0
35 bis unter 40 Jahren	252	288	264	257	241	50,1	59,2	55,5	54,4	50,4
40 bis unter 45 Jahren	55	63	74	48	80	10,2	11,8	14,0	9,2	15,8
45 bis unter 50 Jahren	1	1	3	4	4	0,2	0,2	0,6	0,8	0,7
Kinder **deutscher Mütter**	962	1 017	981	958	1 025	27,1	28,3	27,1	26,1	27,7
davon von einer Mutter										
im Alter von										
15 bis unter 20 Jahren	21	20	22	20	23	6,8	6,5	7,3	6,5	7,0
20 bis unter 25 Jahren	115	102	106	77	88	14,5	12,4	12,6	9,0	10,3
25 bis unter 30 Jahren	242	243	224	248	242	36,9	35,9	32,5	35,2	33,9
30 bis unter 35 Jahren	333	369	352	353	409	78,0	83,5	76,3	72,7	80,7
35 bis unter 40 Jahren	206	233	213	219	183	48,7	57,8	54,9	57,4	48,0
40 bis unter 45 Jahren	44	50	61	34	72	9,2	10,6	13,2	7,6	16,7
45 bis unter 50 Jahren	1	-	3	4	4	0,2	-	0,6	0,8	0,8
Kinder **ausländischer Mütter**	314	316	326	267	291	61,4	60,9	61,7	48,7	50,0
davon von einer Mutter										
im Alter von										
15 bis unter 20 Jahren	7	4	7	3	3	22,7	12,0	20,0	8,3	7,9
20 bis unter 25 Jahren	42	39	32	39	25	49,3	47,1	38,5	45,5	27,2
25 bis unter 30 Jahren	103	105	96	77	83	89,9	97,4	92,2	73,1	75,4
30 bis unter 35 Jahren	105	99	127	96	114	98,6	90,3	114,6	85,0	98,2
35 bis unter 40 Jahren	46	55	51	38	58	57,8	65,8	58,7	42,1	59,9
40 bis unter 45 Jahren	11	13	13	14	8	18,7	20,7	19,5	19,7	10,4
45 bis unter 50 Jahren	-	1	-	-	-	-	2,6	-	-	-
Lebendgeborene										
nach der Geburtenfolge										
als 1. Kind geboren	671	673	671	649	715	16,5	16,4	16,1	15,4	16,7
2. Kind geboren	442	454	447	406	422	10,9	11,0	10,8	9,6	9,9
3. Kind geboren	121	150	141	131	128	3,0	3,6	3,4	3,1	3,0
4. Kind geboren	33	40	38	28	35	0,8	1,0	0,9	0,7	0,8
5. u. weiteres Kind geboren	9	16	10	11	12	0,2	0,4	0,2	0,3	0,3

Quelle: Bevölkerungsstatistik der Stadt Regensburg

siehe auch Tab. 16.20; 17.11; 18.9; 19.9; 20.5

2.30 Gestorbene nach Geschlecht, Familienstand, Religion und Staatsangehörigkeit

	Zahl					Prozent				
	2008	2009	2010	2011	2012	2008	2009	2010	2011	2012
Gestorbene insgesamt	1 322	1 329	1 335	1 386	1 298	100,0	100,0	100,0	100,0	100,0
davon männlich	586	571	623	644	581	44,3	43,0	46,7	46,5	44,8
weiblich	736	758	712	742	717	55,7	57,0	53,3	53,5	55,2
davon ledig	169	172	162	161	172	12,8	12,9	12,1	11,6	13,3
verheiratet	492	472	510	544	469	37,2	35,5	38,2	39,2	36,1
verwitwet	544	567	549	543	521	41,1	42,7	41,1	39,2	40,1
geschieden	117	118	114	138	136	8,9	8,9	8,5	10,0	10,5
davon röm.-kath.	1 016	1 011	1 007	1 041	958	76,9	76,1	75,4	75,1	73,8
evangelisch [1]	202	213	218	208	224	15,3	16,0	16,3	15,0	17,3
sonstige/ohne Konfession	104	105	110	137	116	7,9	7,9	8,2	9,9	8,9
Gestorbene Deutsche	1 286	1 302	1 305	1 338	1 265	97,3	98,0	97,8	96,5	97,5
davon männlich	566	556	601	617	558	42,8	41,8	45,0	44,5	43,0
weiblich	720	746	704	721	707	54,5	56,1	52,7	52,0	54,5
davon ledig	160	167	158	156	167	12,1	12,6	11,8	11,3	12,9
verheiratet	479	456	492	515	451	36,2	34,3	36,9	37,2	34,7
verwitwet	539	563	542	539	517	40,8	42,4	40,6	38,9	39,8
geschieden	108	116	113	128	130	8,2	8,7	8,5	9,2	10,0
davon röm.-kath.	1 005	1 004	999	1 030	950	76,0	75,5	74,8	74,3	73,2
evangelisch [1]	201	211	217	204	223	15,2	15,9	16,3	14,7	17,2
sonstige/ohne Konfession	80	87	89	104	92	6,1	6,5	6,7	7,5	7,1
Gestorbene Ausländer	36	27	30	48	33	2,7	2,0	2,2	3,5	2,5
davon männlich	20	15	22	27	23	1,5	1,1	1,6	1,9	1,8
weiblich	16	12	8	21	10	1,2	0,9	0,6	1,5	0,8
davon ledig	9	5	4	5	5	0,7	0,4	0,3	0,4	0,4
verheiratet	13	16	18	29	18	1,0	1,2	1,3	2,1	1,4
verwitwet	5	4	7	4	4	0,4	0,3	0,5	0,3	0,3
geschieden	9	2	1	10	6	0,7	0,2	0,1	0,7	0,5
davon röm.-kath.	11	7	8	11	8	0,8	0,5	0,6	0,8	0,6
evangelisch [1]	1	2	1	4	1	0,1	0,2	0,1	0,3	0,1
sonstige/ohne Konfession	24	18	21	33	24	1,8	1,4	1,6	2,4	1,8

[1] lutherische, reformierte und unierte Landeskirchen, die in der Evang. Kirche in Deutschland (EKD) vereinigt sind; ohne evang. Freikirchen

Quelle: Bevölkerungsstatistik der Stadt Regensburg - eigene Berechnungen

siehe auch Tab. 16.20; 17.11; 18.9; 19.10; 20.5

2.31 Gestorbene nach dem Lebensalter und der Staatsangehörigkeit

	Zahl					auf 1 000 Einwohner der jeweils angegebenen Altersgruppe				
	2008	2009	2010	2011	2012	2008	2009	2010	2011	2012
Gestorbene insgesamt	1 322	1 329	1 335	1 386	1 298	9,0	9,0	9,0	9,2	8,5
davon im Alter von										
unter 1 Jahr	2	6	2	4	2	1,7	4,9	1,6	3,3	1,7
1 bis unter 5 Jahren	3	1	2	-	-	0,7	0,2	0,4	-	-
5 bis unter 15 Jahren	3	1	-	1	-	0,3	0,1	-	0,1	-
15 bis unter 25 Jahren	6	9	7	3	8	0,3	0,4	0,3	0,1	0,3
25 bis unter 35 Jahren	11	17	9	13	16	0,4	0,6	0,3	0,5	0,5
35 bis unter 45 Jahren	32	23	25	26	21	1,4	1,1	1,2	1,2	1,0
45 bis unter 60 Jahren	113	86	118	114	108	4,3	3,2	4,3	4,0	3,7
60 bis unter 65 Jahren	55	54	78	75	65	8,4	8,2	11,4	10,6	9,0
65 bis unter 70 Jahren	97	89	78	77	83	12,7	12,1	11,4	12,2	13,5
70 und mehr Jahren	1 000	1 043	1 016	1 073	995	55,8	56,8	53,9	55,6	50,9
Gestorbene Deutsche	1 286	1 302	1 305	1 338	1 265	9,7	9,8	9,7	9,9	9,2
davon im Alter von										
unter 1 Jahr	2	5	2	4	2	1,8	4,4	1,7	3,5	1,8
1 bis unter 5 Jahren	2	1	1	-	-	0,5	0,2	0,2	-	-
5 bis unter 15 Jahren	2	1	-	1	-	0,2	0,1	-	0,1	-
15 bis unter 25 Jahren	5	7	7	1	6	0,2	0,3	0,3	0,0	0,3
25 bis unter 35 Jahren	8	14	8	13	16	0,4	0,6	0,3	0,5	0,6
35 bis unter 45 Jahren	29	22	25	21	20	1,5	1,2	1,4	1,2	1,2
45 bis unter 60 Jahren	108	80	112	105	101	4,4	3,2	4,4	4,1	3,8
60 bis unter 65 Jahren	51	52	76	68	62	8,5	8,6	12,2	10,5	9,4
65 bis unter 70 Jahren	96	87	77	72	82	13,2	12,4	11,9	12,1	14,3
70 und mehr Jahren	983	1 033	997	1 053	976	56,0	57,5	54,1	56,0	51,2
Gestorbene Ausländer	36	27	30	48	33	2,5	1,9	2,1	3,2	2,1
davon im Alter von										
unter 1 Jahr	-	1	-	-	-	-	13,1	-	-	-
1 bis unter 5 Jahren	1	-	1	-	-	3,0	-	3,3	-	-
5 bis unter 15 Jahren	1	-	-	-	-	0,9	-	-	-	-
15 bis unter 25 Jahren	1	2	-	2	2	0,5	0,9	-	0,9	0,8
25 bis unter 35 Jahren	3	3	1	-	-	0,7	0,7	0,2	-	-
35 bis unter 45 Jahren	3	1	-	5	1	1,0	0,3	-	1,5	0,3
45 bis unter 60 Jahren	5	6	6	9	7	2,3	2,7	2,6	3,7	2,7
60 bis unter 65 Jahren	4	2	2	7	3	7,9	3,8	3,5	11,7	5,0
65 bis unter 70 Jahren	1	2	1	5	1	3,0	5,8	2,9	13,2	2,4
70 und mehr Jahren	17	10	19	20	19	47,6	25,4	43,3	41,9	37,0

Quelle: Bevölkerungsstatistik der Stadt Regensburg - eigene Berechnungen

siehe auch Tab. 16.20; 17.11; 18.9; 19.10; 20.5

2.32 Selbsttötungen nach Alter und Geschlecht

i n s g e s a m t	Zahl					auf 1 000 Einwohner der jeweils angegebenen Altersgruppe				
	2008	2009	2010	2011	2012	2008	2009	2010	2011	2012
Selbsttötungen insgesamt	16	17	20	32	24	0,11	0,12	0,13	0,21	0,16
davon im Alter von										
unter 30 Jahren	2	5	4	6	5	0,04	0,09	0,07	0,11	0,09
30 bis unter 45 Jahren	1	5	4	5	4	0,03	0,15	0,12	0,15	0,12
45 bis unter 60 Jahren	7	2	6	5	9	0,26	0,07	0,22	0,18	0,31
60 und mehr Jahren	6	5	6	16	6	0,19	0,15	0,18	0,49	0,18

M ä n n e r	Zahl					auf 1 000 Männer der jeweils angegebenen Altersgruppe				
	2008	2009	2010	2011	2012	2008	2009	2010	2011	2012
Selbsttötungen insgesamt	15	11	14	18	16	0,21	0,15	0,20	0,25	0,22
davon im Alter von										
unter 30 Jahren	1	2	2	4	2	0,04	0,07	0,07	0,15	0,07
30 bis unter 45 Jahren	1	4	4	3	2	0,06	0,23	0,23	0,17	0,11
45 bis unter 60 Jahren	7	2	3	3	7	0,53	0,15	0,22	0,21	0,48
60 und mehr Jahren	6	3	5	8	5	0,46	0,23	0,37	0,59	0,36

F r a u e n	Zahl					auf 1 000 Frauen der jeweils angegebenen Altersgruppe				
	2008	2009	2010	2011	2012	2008	2009	2010	2011	2012
Selbsttötungen insgesamt	1	6	6	14	8	0,01	0,08	0,08	0,18	0,10
davon im Alter von										
unter 30 Jahren	1	3	2	2	3	0,04	0,11	0,07	0,07	0,10
30 bis unter 45 Jahren	-	1	-	2	2	-	0,06	-	0,13	0,12
45 bis unter 60 Jahren	-	-	3	2	2	-	-	0,22	0,14	0,14
60 und mehr Jahren	-	2	1	8	1	-	0,10	0,05	0,42	0,05

Quelle: Polizeiliche Kriminalstatistik - eigene Berechnungen

2.33 Herkunfts- und Zielgebiete der Regensburger Wanderungsbewegung

	2008			2009		
	Deutsche	Ausländer	insgesamt	Deutsche	Ausländer	insgesamt
Zuzüge insgesamt	10 240	2 763	13 003	9 867	2 513	12 380
davon aus						
dem Landkreis Regensburg	2 144	204	2 348	2 114	214	2 328
dem übrigen Ostbayern [1]	3 479	182	3 661	3 273	184	3 457
dem übrigen Bayern	2 464	286	2 750	2 575	286	2 861
dem übrigen Deutschland	1 880	358	2 238	1 660	242	1 902
dem Ausland/Unbekannt	273	1 733	2 006	245	1 587	1 832
Fortzüge insgesamt	8 761	2 435	11 196	9 005	2 367	11 372
davon in						
den Landkreis Regensburg	2 251	244	2 495	2 303	198	2 501
das übrige Ostbayern [1]	2 240	150	2 390	2 331	151	2 482
das übrige Bayern	2 140	298	2 438	2 209	231	2 440
das übrige Deutschland	1 653	347	2 000	1 825	266	2 091
das Ausland/Unbekannt	477	1 396	1 873	337	1 521	1 858
Wanderungssaldo insgesamt	+ 1 479	+ 328	+ 1 807	+ 862	+ 146	+ 1 008
davon gegenüber						
dem Landkreis Regensburg	- 107	- 40	- 147	- 189	+ 16	- 173
dem übrigen Ostbayern [1]	+ 1 239	+ 32	+ 1 271	+ 942	+ 33	+ 975
dem übrigen Bayern	+ 324	- 12	+ 312	+ 366	+ 55	+ 421
dem übrigen Deutschland	+ 227	+ 11	+ 238	- 165	- 24	- 189
dem Ausland/Unbekannt	- 204	+ 337	+ 133	- 92	+ 66	- 26

[1] Ostbayern = Regierungsbezirke Oberpfalz und Niederbayern

siehe auch Tab. 16.21; 16.23; 17.11; 18.10; 20.5

2010			2011			2012		
Deutsche	Ausländer	insgesamt	Deutsche	Ausländer	insgesamt	Deutsche	Ausländer	insgesamt
9 766	2 975	12 741	10 208	3 703	13 911	9 617	3 999	13 616
1 967	192	2 159	2 081	188	2 269	1 960	240	2 200
3 138	209	3 347	3 515	217	3 732	3 219	300	3 519
2 615	335	2 950	2 623	296	2 919	2 488	332	2 820
1 789	337	2 126	1 674	388	2 062	1 572	343	1 915
257	1 902	2 159	315	2 614	2 929	378	2 784	3 162
8 962	2 271	11 233	8 727	2 696	11 423	9 201	2 710	11 911
2 217	225	2 442	2 236	316	2 552	2 424	407	2 831
2 288	154	2 442	2 366	164	2 530	2 507	207	2 714
2 086	249	2 335	2 116	286	2 402	2 308	279	2 587
1 907	248	2 155	1 676	310	1 986	1 632	343	1 975
464	1 395	1 859	333	1 620	1 953	330	1 474	1 804
+ 804	+ 704	+ 1 508	+ 1 481	+ 1 007	+ 2 488	+ 416	+ 1 289	+ 1 705
- 250	- 33	- 283	- 155	- 128	- 283	- 464	- 167	- 631
+ 850	+ 55	+ 905	+ 1 149	+ 53	+ 1 202	+ 712	+ 93	+ 805
+ 529	+ 86	+ 615	+ 507	+ 10	+ 517	+ 180	+ 53	+ 233
- 118	+ 89	- 29	- 2	+ 78	+ 76	- 60	-	- 60
- 207	+ 507	+ 300	- 18	+ 994	+ 976	+ 48	+ 1 310	+ 1 358

Quelle: Bevölkerungsstatistik der Stadt Regensburg - eigene Berechnungen

2.34 Zu- und Fortzüge nach Geschlecht, Familienstand, Alter und Staatsangehörigkeit

	2008			2009		
	Deutsche	Ausländer	insgesamt	Deutsche	Ausländer	insgesamt
Zuzüge insgesamt	10 240	2 763	13 003	9 867	2 513	12 380
davon männlich	5 040	1 500	6 540	4 922	1 236	6 158
weiblich	5 200	1 263	6 463	4 945	1 277	6 222
davon ledig	8 131	1 814	9 945	7 814	1 683	9 497
verheiratet	1 398	797	2 195	1 342	688	2 030
verwitwet	178	17	195	162	22	184
geschieden	533	135	668	549	120	669
davon im Alter von						
unter 6 Jahren	372	93	465	362	84	446
6 bis unter 15 Jahren	496	97	593	355	90	445
15 bis unter 25 Jahren	4 574	1 023	5 597	4 582	942	5 524
25 bis unter 45 Jahren	3 703	1 289	4 992	3 443	1 167	4 610
45 bis unter 65 Jahren	800	229	1 029	809	212	1 021
65 und mehr Jahren	295	32	327	316	18	334
Fortzüge insgesamt	8 761	2 435	11 196	9 005	2 367	11 372
davon männlich	4 452	1 357	5 809	4 509	1 281	5 790
weiblich	4 309	1 078	5 387	4 496	1 086	5 582
davon ledig	6 228	1 464	7 692	6 531	1 535	8 066
verheiratet	1 853	812	2 665	1 746	680	2 426
verwitwet	182	13	195	216	26	242
geschieden	498	146	644	512	126	638
davon im Alter von						
unter 6 Jahren	513	69	582	527	84	611
6 bis unter 15 Jahren	374	69	443	345	61	406
15 bis unter 25 Jahren	2 103	683	2 786	2 283	712	2 995
25 bis unter 45 Jahren	4 684	1 297	5 981	4 605	1 233	5 838
45 bis unter 65 Jahren	782	283	1 065	873	223	1 096
65 und mehr Jahren	305	34	339	372	54	426
Wanderungssaldo insgesamt	+ 1 479	+ 328	+ 1 807	+ 862	+ 146	+ 1 008
davon männlich	+ 588	+ 143	+ 731	+ 413	- 45	+ 368
weiblich	+ 891	+ 185	+ 1 076	+ 449	+ 191	+ 640
davon ledig	+ 1 903	+ 350	+ 2 253	+ 1 283	+ 148	+ 1 431
verheiratet	- 455	- 15	- 470	- 404	+ 8	- 396
verwitwet	- 4	+ 4	-	- 54	- 4	- 58
geschieden	+ 35	- 11	+ 24	+ 37	- 6	+ 31
davon im Alter von						
unter 6 Jahren	- 141	+ 24	- 117	- 165	-	- 165
6 bis unter 15 Jahren	+ 122	+ 28	+ 150	+ 10	+ 29	+ 39
15 bis unter 25 Jahren	+ 2 471	+ 340	+ 2 811	+ 2 299	+ 230	+ 2 529
25 bis unter 45 Jahren	- 981	- 8	- 989	- 1 162	- 66	- 1 228
45 bis unter 65 Jahren	+ 18	- 54	- 36	- 64	- 11	- 75
65 und mehr Jahren	- 10	- 2	- 12	- 56	- 36	- 92

siehe auch Tab. 16.21; 16.23; 17.11; 18.10; 20.5

2010			2011			2012		
Deutsche	Ausländer	insgesamt	Deutsche	Ausländer	insgesamt	Deutsche	Ausländer	insgesamt
9 766	2 975	12 741	10 208	3 703	13 911	9 617	3 999	13 616
4 814	1 605	6 419	5 050	2 136	7 186	4 611	2 182	6 793
4 952	1 370	6 322	5 158	1 567	6 725	5 006	1 817	6 823
7 815	1 951	9 766	8 253	2 386	10 639	7 821	2 681	10 502
1 302	880	2 182	1 297	1 087	2 384	1 214	1 087	2 301
157	24	181	163	26	189	149	37	186
492	120	612	495	204	699	433	194	627
320	101	421	360	113	473	335	162	497
375	98	473	332	113	445	315	117	432
4 397	1 106	5 503	4 813	1 251	6 064	4 462	1 426	5 888
3 625	1 392	5 017	3 613	1 845	5 458	3 427	1 902	5 329
775	241	1 016	821	353	1 174	825	360	1 185
274	37	311	269	28	297	253	32	285
8 962	2 271	11 233	8 727	2 696	11 423	9 201	2 710	11 911
4 409	1 201	5 610	4 346	1 563	5 909	4 570	1 506	6 076
4 553	1 070	5 623	4 381	1 133	5 514	4 631	1 204	5 835
6 469	1 433	7 902	6 288	1 673	7 961	6 674	1 681	8 355
1 732	709	2 441	1 741	875	2 616	1 748	855	2 603
199	22	221	196	17	213	191	21	212
562	107	669	502	131	633	588	153	741
498	63	561	520	77	597	591	70	661
332	67	399	310	86	396	324	74	398
2 336	696	3 032	2 136	822	2 958	2 234	838	3 072
4 554	1 184	5 738	4 586	1 399	5 985	4 840	1 405	6 245
867	217	1 084	832	277	1 109	865	278	1 143
375	44	419	343	35	378	347	45	392
+ 804	+ 704	+ 1 508	+ 1 481	+ 1 007	+ 2 488	+ 416	+ 1 289	+ 1 705
+ 405	+ 404	+ 809	+ 704	+ 573	+ 1 277	+ 41	+ 676	+ 717
+ 399	+ 300	+ 699	+ 777	+ 434	+ 1 211	+ 375	+ 613	+ 988
+ 1 346	+ 518	+ 1 864	+ 1 965	+ 713	+ 2 678	+ 1 147	+ 1 000	+ 2 147
- 430	+ 171	- 259	- 444	+ 212	- 232	- 534	+ 232	- 302
- 42	+ 2	- 40	- 33	+ 9	- 24	- 42	+ 16	- 26
- 70	+ 13	- 57	- 7	+ 73	+ 66	- 155	+ 41	- 114
- 178	+ 38	- 140	- 160	+ 36	- 124	- 256	+ 92	- 164
+ 43	+ 31	+ 74	+ 22	+ 27	+ 49	- 9	+ 43	+ 34
+ 2 061	+ 410	+ 2 471	+ 2 677	+ 429	+ 3 106	+ 2 228	+ 588	+ 2 816
- 929	+ 208	- 721	- 973	+ 446	- 527	- 1 413	+ 497	- 916
- 92	+ 24	- 68	- 11	+ 76	+ 65	- 40	+ 82	+ 42
- 101	- 7	- 108	- 74	- 7	- 81	- 94	- 13	- 107

Quelle: Bevölkerungsstatistik der Stadt Regensburg

2.35 Umzüge innerhalb des Stadtgebietes

	2008			2009		
	Deutsche	Ausländer	insgesamt	Deutsche	Ausländer	insgesamt
umgezogene Personen	9 357	1 920	11 277	9 224	1 782	11 006
auf 100 Einwohner [1]	7,1	13,5	7,7	6,9	12,5	7,4
davon männlich	4 559	1 029	5 588	4 435	948	5 383
weiblich	4 798	891	5 689	4 789	834	5 623
davon ledig	6 324	963	7 287	6 345	914	7 259
verheiratet	1 985	798	2 783	1 845	712	2 557
verwitwet	357	22	379	339	16	355
geschieden	691	137	828	695	140	835
davon im Alter von						
unter 6 Jahren	673	68	741	677	72	749
6 bis unter 15 Jahren	516	97	613	427	88	515
15 bis unter 25 Jahren	2 358	376	2 734	2 364	357	2 721
25 bis unter 45 Jahren	4 148	1 150	5 298	4 040	1 049	5 089
45 bis unter 65 Jahren	1 053	205	1 258	1 088	182	1 270
65 und mehr Jahren	609	24	633	628	34	662

[1] Gesamtbevölkerung (siehe Seite 54)

siehe auch Tab. 16.26

2010			2011			2012		
Deutsche	Ausländer	insgesamt	Deutsche	Ausländer	insgesamt	Deutsche	Ausländer	insgesamt
8 826	1 687	10 513	8 537	1 655	10 192	8 679	2 019	10 698
6,6	11,7	7,1	6,3	11,0	6,8	6,3	12,6	7,0
4 234	909	5 143	4 119	869	4 988	4 180	1 089	5 269
4 592	778	5 370	4 418	786	5 204	4 499	930	5 429
5 994	900	6 894	5 780	858	6 638	6 017	1 084	7 101
1 821	629	2 450	1 842	623	2 465	1 763	762	2 525
335	15	350	300	18	318	287	21	308
676	143	819	615	156	771	612	152	764
618	86	704	584	55	639	676	85	761
427	88	515	402	73	475	399	88	487
2 295	335	2 630	2 140	342	2 482	2 214	399	2 613
3 788	972	4 760	3 704	929	4 633	3 813	1 202	5 015
1 067	184	1 251	1 105	220	1 325	1 032	217	1 249
631	22	653	602	36	638	545	28	573

Quelle: Bevölkerungsstatistik der Stadt Regensburg - eigene Berechnungen

2.36 Geburten, Sterbefälle und natürlicher Saldo nach Monaten

Monat	Geburten									
	2008		2009		2010		2011		2012	
	insg.	dar. Ausl.	insg.	dar. Ausl.	insg.	dar. Ausl.	insg.	dar. Ausl.	insg.	dar. Ausl.
Januar	148	18	118	16	121	16	94	9	123	9
Februar	91	16	89	16	83	9	89	12	102	10
März	93	15	105	10	112	24	95	11	115	13
April	85	9	125	13	111	19	85	6	92	10
Mai	106	10	93	12	106	16	90	15	108	14
Juni	107	11	116	14	113	11	108	15	113	18
Juli	123	18	150	21	101	13	111	15	96	9
August	118	14	118	20	104	8	125	13	123	17
September	115	11	145	18	128	13	150	13	141	15
Oktober	107	11	92	14	98	10	70	7	109	11
November	84	11	90	11	113	18	100	9	113	15
Dezember	99	11	92	12	117	16	108	10	81	8
insgesamt	1 276	155	1 333	177	1 307	173	1 225	135	1 316	149

Monat	Sterbefälle									
	2008		2009		2010		2011		2012	
	insg.	dar. Ausl.	insg.	dar. Ausl.	insg.	dar. Ausl.	insg.	dar. Ausl.	insg.	dar. Ausl.
Januar	173	5	177	4	117	2	119	2	109	4
Februar	123	1	123	2	115	4	103	5	100	4
März	110	3	113	2	119	5	118	5	151	6
April	94	4	112	5	83	3	97	3	119	2
Mai	108	-	91	2	100	-	117	1	119	3
Juni	87	4	96	1	104	5	105	1	113	2
Juli	115	2	108	2	147	1	120	4	81	1
August	90	2	100	1	90	1	114	4	81	-
September	112	4	110	2	129	3	131	11	111	1
Oktober	132	5	107	4	94	1	87	1	111	1
November	104	2	90	-	106	2	130	8	129	6
Dezember	74	4	102	2	131	3	145	3	74	3
insgesamt	1 322	36	1 329	27	1 335	30	1 386	48	1 298	33

Monat	natürlicher Saldo									
	2008		2009		2010		2011		2012	
	insg.	dar. Ausl.	insg.	dar. Ausl.	insg.	dar. Ausl.	insg.	dar. Ausl.	insg.	dar. Ausl.
Januar	- 25	+ 13	- 59	+ 12	+ 4	+ 14	- 25	+ 7	+ 14	+ 5
Februar	- 32	+ 15	- 34	+ 14	- 32	+ 5	- 14	+ 7	+ 2	+ 6
März	- 17	+ 12	- 8	+ 8	- 7	+ 19	- 23	+ 6	- 36	+ 7
April	- 9	+ 5	+ 13	+ 8	+ 28	+ 16	- 12	+ 3	- 27	+ 8
Mai	- 2	+ 10	+ 2	+ 10	+ 6	+ 16	- 27	+ 14	- 11	+ 11
Juni	+ 20	+ 7	+ 20	+ 13	+ 9	+ 6	+ 3	+ 14	-	+ 16
Juli	+ 8	+ 16	+ 42	+ 19	- 46	+ 12	- 9	+ 11	+ 15	+ 8
August	+ 28	+ 12	+ 18	+ 19	+ 14	+ 7	+ 11	+ 9	+ 42	+ 17
September	+ 3	+ 7	+ 35	+ 16	- 1	+ 10	+ 19	+ 2	+ 30	+ 14
Oktober	- 25	+ 6	- 15	+ 10	+ 4	+ 9	- 17	+ 6	- 2	+ 10
November	- 20	+ 9	-	+ 11	+ 7	+ 16	- 30	+ 1	- 16	+ 9
Dezember	+ 25	+ 7	- 10	+ 10	- 14	+ 13	- 37	+ 7	+ 7	+ 5
insgesamt	- 46	+ 119	+ 4	+ 150	- 28	+ 143	- 161	+ 87	+ 18	+ 116

Quelle: Bevölkerungsstatistik der Stadt Regensburg

 siehe auch Tab. 16.20; 17.11; 18.9; 19.9; 19.10; 20.5

2.37 Zuzüge, Fortzüge und Wanderungssaldo nach Monaten

Monat	Zuzüge									
	2008		2009		2010		2011		2012	
	insg.	dar. Ausl.	insg.	dar. Ausl.	insg.	dar. Ausl.	insg.	dar. Ausl.	insg.	dar. Ausl.
Januar	949	217	807	167	797	171	907	227	962	237
Februar	856	198	736	153	672	141	728	156	765	183
März	952	267	952	265	996	270	1 118	351	1 154	346
April	1 090	236	983	218	1 017	263	1 013	280	1 025	325
Mai	753	150	675	138	745	207	1 177	290	966	227
Juni	762	171	792	152	711	152	931	281	869	299
Juli	887	192	692	156	867	234	992	320	999	352
August	953	202	972	207	1 052	217	1 164	318	1 191	399
September	1 720	425	1 514	338	1 648	409	2 322	682	1 428	452
Oktober	2 456	409	2 712	420	2 192	492	1 533	373	2 427	720
November	904	167	821	147	1 266	242	1 220	242	1 092	244
Dezember	721	129	724	152	778	177	806	183	738	215
insgesamt	13 003	2 763	12 380	2 513	12 741	2 975	13 911	3 703	13 616	3 999

Monat	Fortzüge									
	2008		2009		2010		2011		2012	
	insg.	dar. Ausl.	insg.	dar. Ausl.	insg.	dar. Ausl.	insg.	dar. Ausl.	insg.	dar. Ausl.
Januar	929	169	813	153	658	111	779	185	819	192
Februar	772	166	845	163	868	217	762	168	825	211
März	951	246	1 114	252	1 173	287	966	243	1 018	244
April	972	293	1 231	426	776	159	699	116	834	174
Mai	672	121	726	187	696	128	898	182	827	139
Juni	710	126	802	147	677	109	687	171	824	177
Juli	1 008	307	835	168	817	179	877	196	1 115	320
August	1 132	244	1 143	215	1 333	289	1 495	461	1 455	324
September	1 461	269	1 353	220	1 336	246	1 709	389	1 266	274
Oktober	1 091	209	1 095	193	1 081	193	727	153	1 245	262
November	795	154	738	122	934	173	950	198	888	174
Dezember	703	131	677	121	884	180	874	234	795	219
insgesamt	11 196	2 435	11 372	2 367	11 233	2 271	11 423	2 696	11 911	2 710

Monat	Wanderungssaldo									
	2008		2009		2010		2011		2012	
	insg.	dar. Ausl.	insg.	dar. Ausl.	insg.	dar. Ausl.	insg.	dar. Ausl.	insg.	dar. Ausl.
Januar	+ 20	+ 48	- 6	+ 14	+ 139	+ 60	+ 128	+ 42	+ 143	+ 45
Februar	+ 84	+ 32	- 109	- 10	- 196	- 76	- 34	- 12	- 60	- 28
März	+ 1	+ 21	- 162	+ 13	- 177	- 17	+ 152	+ 108	+ 136	+ 102
April	+ 118	- 57	- 248	- 208	+ 241	+ 104	+ 314	+ 164	+ 191	+ 151
Mai	+ 81	+ 29	- 51	- 49	+ 49	+ 79	+ 279	+ 108	+ 139	+ 88
Juni	+ 52	+ 45	- 10	+ 5	+ 34	+ 43	+ 244	+ 110	+ 45	+ 122
Juli	- 121	- 115	- 143	- 12	+ 50	+ 55	+ 115	+ 124	- 116	+ 32
August	- 179	- 42	- 171	- 8	- 281	- 72	- 331	- 143	- 264	+ 75
September	+ 259	+ 156	+ 161	+ 118	+ 312	+ 163	+ 613	+ 293	+ 162	+ 178
Oktober	+ 1 365	+ 200	+ 1 617	+ 227	+ 1 111	+ 299	+ 806	+ 220	+ 1 182	+ 458
November	+ 109	+ 13	+ 83	+ 25	+ 332	+ 69	+ 270	+ 44	+ 204	+ 70
Dezember	+ 18	- 2	+ 47	+ 31	- 106	- 3	- 68	- 51	- 57	- 4
insgesamt	+ 1 807	+ 328	+ 1 008	+ 146	+ 1 508	+ 704	+ 2 488	+ 1 007	+ 1 705	+ 1 289

Quelle: Bevölkerungsstatistik der Stadt Regensburg

2.38 Bevölkerungssaldo, Eheschließungen und Ehescheidungen nach Monaten

Monat	Bevölkerungssaldo [1]									
	2008		2009		2010		2011		2012	
	insg.	dar. Ausl.	insg.	dar. Ausl.	insg.	dar. Ausl.	insg.	dar. Ausl.	insg.	dar. Ausl.
Januar	- 5	+ 22	- 65	- 9	+ 143	+ 55	+ 103	+ 19	+ 157	+ 25
Februar	+ 52	+ 19	- 143	- 33	- 228	- 100	- 48	- 37	- 58	- 55
März	- 16	+ 18	- 170	- 3	- 184	- 16	+ 129	+ 92	+ 100	+ 73
April	+ 109	- 74	- 235	- 221	+ 269	+ 71	+ 302	+ 145	+ 164	+ 146
Mai	+ 79	+ 10	- 49	- 64	+ 55	+ 55	+ 252	+ 91	+ 128	+ 68
Juni	+ 72	+ 24	+ 10	- 18	+ 43	+ 13	+ 247	+ 107	+ 45	+ 120
Juli	- 113	- 140	- 101	- 24	+ 4	+ 35	+ 106	+ 97	- 101	+ 3
August	- 151	- 60	- 153	- 29	- 267	- 96	- 320	- 149	- 222	+ 49
September	+ 262	+ 133	+ 196	+ 107	+ 311	+ 145	+ 632	+ 258	+ 192	+ 174
Oktober	+ 1 340	+ 196	+ 1 602	+ 213	+ 1 115	+ 285	+ 789	+ 216	+ 1 180	+ 446
November	+ 89	+ 4	+ 83	+ 8	+ 339	+ 58	+ 240	+ 22	+ 188	+ 59
Dezember	+ 43	- 28	+ 37	+ 11	- 120	- 19	- 105	- 77	- 50	- 11
insgesamt	+ 1 761	+ 124	+ 1 012	- 62	+ 1 480	+ 486	+ 2 327	+ 784	+ 1 723	+ 1 097

Monat	Eheschließungen [2]									
	2008		2009		2010		2011		2012	
	insg.	dar. Ausl.[3]	insg.	dar. Ausl.[3]	insg.	dar. Ausl.[3]	insg.	dar. Ausl.[3]	insg.	dar. Ausl.[3]
Januar	84	21	52	17	61	15	50	14	70	26
Februar	48	14	58	15	38	13	33	11	52	20
März	53	16	70	17	63	16	37	11	60	24
April	81	28	90	26	79	16	65	16	87	23
Mai	143	19	94	16	145	18	122	20	118	17
Juni	129	25	156	30	126	23	125	24	160	29
Juli	151	26	105	24	108	17	124	29	132	21
August	168	29	132	20	186	34	188	33	168	34
September	128	25	156	27	165	37	192	33	119	33
Oktober	84	24	105	25	106	19	64	13	138	40
November	64	25	72	21	96	28	90	20	66	20
Dezember	118	27	89	23	117	16	104	22	102	25
insgesamt	1 251	279	1 179	261	1 290	252	1 194	246	1 272	312

Monat	Ehescheidungen									
	2008		2009		2010		2011		2012	
	insg.	dar. Ausl.[3]	insg.	dar. Ausl.[3]	insg.	dar. Ausl.[3]	insg.	dar. Ausl.[3]	insg.	dar. Ausl.[3]
Januar	46	13	42	6	51	6	39	7	44	12
Februar	49	15	47	14	47	11	31	6	59	16
März	33	10	45	13	44	13	48	5	49	13
April	41	13	36	9	29	4	42	5	37	8
Mai	42	11	33	9	53	13	49	12	36	11
Juni	51	10	75	15	33	10	30	8	51	15
Juli	39	10	43	14	49	12	33	5	36	8
August	37	8	37	9	29	9	34	6	48	13
September	36	5	47	10	55	15	58	12	29	6
Oktober	59	15	35	10	36	12	50	8	48	17
November	47	11	37	6	54	13	77	18	51	11
Dezember	40	6	57	13	34	8	42	14	40	9
insgesamt	520	127	534	128	514	126	533	106	528	139

[1] einschließlich der im Laufe des Jahres stattgefundenen Einbürgerungen

[2] alle Eheschließungen, bei denen mindestens ein Ehegatte in Regensburg gemeldet ist

[3] ein Ehegatte oder beide Ehegatten sind Nichtdeutsche

Quelle: Bevölkerungsstatistik der Stadt Regensburg

siehe auch Tab. 16.24; 17.11; 18.11; 20.5

2.39 Einbürgerungen

	Zahl				
	2008	2009	2010	2011	2012
Einbürgerungen insgesamt	216	241	242	200	219
davon männlich	113	129	102	92	95
weiblich	103	112	140	108	124
davon im Alter von					
unter 6 Jahren	10	12	15	4	10
6 bis unter 15 Jahren	21	18	23	14	15
15 bis unter 21 Jahren	23	25	31	20	37
21 bis unter 45 Jahren	146	166	144	140	139
45 bis unter 65 Jahren	15	18	28	21	16
65 und mehr Jahren	1	2	1	1	2
davon mit voriger Staatsbürgerschaft aus					
Afrika	23	30	28	16	18
Amerika	6	8	11	12	9
Asien	57	71	80	46	80
Australien	-	-	-	-	-
Europa	130	131	123	126	111
staatenlos	-	1	-	-	1
davon **Anspruchseinbürgerungen**	164	159	164	128	160
davon männlich	91	85	70	62	71
weiblich	73	74	94	66	89
davon mit voriger Staatsbürgerschaft aus					
Afrika	19	21	6	8	13
Amerika	3	6	6	5	4
Asien	39	59	56	36	64
Australien	-	-	-	-	-
Europa	103	73	96	79	79
staatenlos	-	-	-	-	-
Ermessenseinbürgerungen	52	82	78	72	59
davon männlich	22	44	32	30	24
weiblich	30	38	46	42	35
davon mit voriger Staatsbürgerschaft aus					
Afrika	4	9	22	8	5
Amerika	3	2	5	7	5
Asien	18	12	24	10	16
Australien	-	-	-	-	-
Europa	27	58	27	47	32
staatenlos	-	1	-	-	1

Quelle: Staatsangehörigkeitsstatistik der Stadt Regensburg

3

Bau- und Wohnungswesen



Bautätigkeitsstatistik Hochbau

Die Hochbaustatistik erstreckt sich auf genehmigungs- oder zustimmungsbedürftige sowie kenntnisgabe- oder anzeigepflichtige oder einem Genehmigungsfreistellungsverfahren unterliegende Baumaßnahmen, bei denen Wohnraum oder sonstiger Nutzraum geschaffen oder verändert wird. Erhebungseinheit ist das Gebäude bzw. die Baumaßnahme.

Im Nichtwohnbau werden Bagatellbauten – mit Ausnahme von Gebäuden mit Wohnraum – bis zu einem Volumen von 350 m^3 Rauminhalt oder 18 000 € veranschlagten Kosten des Bauwerkes nicht erfasst. Unter Errichtung neuer Gebäude werden Neu- und Wiederaufbauten verstanden. Als Wiederaufbau gilt der Aufbau zerstörter oder abgerissener Gebäude ab Oberkante des noch vorhandenen Kellergeschosses. Baumaßnahmen an bestehenden Gebäuden sind bauliche Veränderungen an bestehenden Gebäuden durch Umbau-, Ausbau-, Erweiterungs- oder Wiederherstellungsmaßnahmen.

Baukosten

Als Baukosten werden die zum Zeitpunkt der Baugenehmigung veranschlagten Kosten der Baukonstruktion (einschließlich Erdarbeiten), die Kosten der Installation, deren betriebstechnischen Anlagen und die Kosten für betriebliche Einbauten sowie für besondere Bauausführungen erfasst. Die Baukosten enthalten auch die Umsatzsteuer.

Bauüberhang

Genehmigte Bauvorhaben, die am Ende eines Kalenderjahres noch nicht fertiggestellt sind.

Gebäude

Nach der Systematik der Bauwerke selbständig benutzbare, überdachte Bauwerke, die auf Dauer errichtet sind und von Menschen betreten werden können. Sie dienen dem Schutz von Menschen, Tieren und Sachen. Auf die Umschließung durch Wände kommt es dabei nicht an. Gebäude in diesem Sinne sind auch selbständig benutzbare unterirdische Bauwerke.

Keine Gebäude in diesem Sinne sind Unterkünfte, die nur für begrenzte Dauer errichtet oder von geringem Wohnwert sind (z. B. Gartenlauben, Baracken, Behelfsheime usw.). Keine Gebäude sind ferner behelfsmäßige Nichtwohnbauten und freistehende selbständige Konstruktionen.

Nichtwohngebäude

Nichtwohngebäude sind Gebäude, die überwiegend für Nichtwohnzwecke (gemessen an der Gesamtnutzfläche) bestimmt sind. Hierzu zählen beispielsweise gewerbliche Betriebsgebäude und Bürogebäude.

Nutzfläche

Als Nutzfläche gilt nach der DIN 277 derjenige Teil der Netto-Grundfläche (ohne Wohnfläche), welcher der Zweckbestimmung und Nutzung des Bauwerks dient. Nicht zur Nutzfläche gehören die Konstruktions-, Funktions- und Verkehrsflächen (Wände, Säulen, Müllschächte, Rauchabzüge, Flure, Treppenräume, Rampen etc.).

Reinzugang

Der Reinzugang von Wohnungen und Wohngebäuden ergibt sich rechnerisch aus dem Rohzugang, vermindert um den Abgang.

Rauminhalt/Umbauter Raum

Der Rauminhalt von Bauwerken, auch "Umbauter Raum" genannt, ist entsprechend der DIN 277 das von den äußeren Begrenzungsflächen eines Gebäudes eingeschlossene Volumen, d. h. das Produkt aus der überbauten Fläche und der anzusetzenden Höhe.

Wohnfläche

Zur Wohnfläche gehören Flächen von Wohn- und Schlafräumen, Küchen und Nebenräumen (Dielen, Abstellräume, Bäder und dgl. mit einer lichten Höhe von mindestens 2 m). Raumteile mit einer lichten Höhe von 1 bis 2 m werden nur mit halber Fläche, unter 1 m gar nicht angerechnet. Balkone und Loggien werden mit einer Teilfläche berücksichtigt. Nicht gezählt werden die Flächen der Zubehörräume (Keller, Waschküchen, Dachböden etc.), der Wirtschaftsräume sowie der Geschäftsräume und der zur gemeinsamen Nutzung verfügbaren Räume (Ausnahme: Wohnheime).

Wohngebäude

Wohngebäude sind Gebäude, die mindestens zur Hälfte (gemessen an der Gesamtnutzfläche) Wohnzwecken dienen. Hierzu zählen auch Ferien-, Sommer- und Wochenendhäuser mit einer Wohnfläche von 50 m^2 und mehr.

Wohnheime

Wohnheime sind Wohngebäude, in denen bestimmte Personengruppen gemeinschaftlich wohnen. Primär dienen sie dem Wohnen, können sowohl Wohnungen als auch Wohneinheiten enthalten und besitzen Gemeinschaftseinrichtungen (Gemeinschaftsverpflegung, Gemeinschaftsräume).

Wohnräume

Wohnräume sind Wohn- und Schlafräume mit 6 und mehr m^2 Wohnfläche sowie Küchen (ohne Rücksicht auf die Größe). Nicht dazu gehören Bäder, Toiletten, Flure, Abstellräume, Zubehörräume und Räume unter 6 m^2.

Wohnungen

Wohnungen sind Wohneinheiten, die mit Küche oder Kochnische ausgestattet sind. Eine Wohnung besteht aus einem oder mehreren Räumen, die die Führung eines Haushalts ermöglichen, darunter stets einer Küche oder einem Raum mit fest installierter Kochgelegenheit.

3.1 Wohnungsbestand in Wohn- und Nichtwohngebäuden in den Jahren 1970 bis 2012

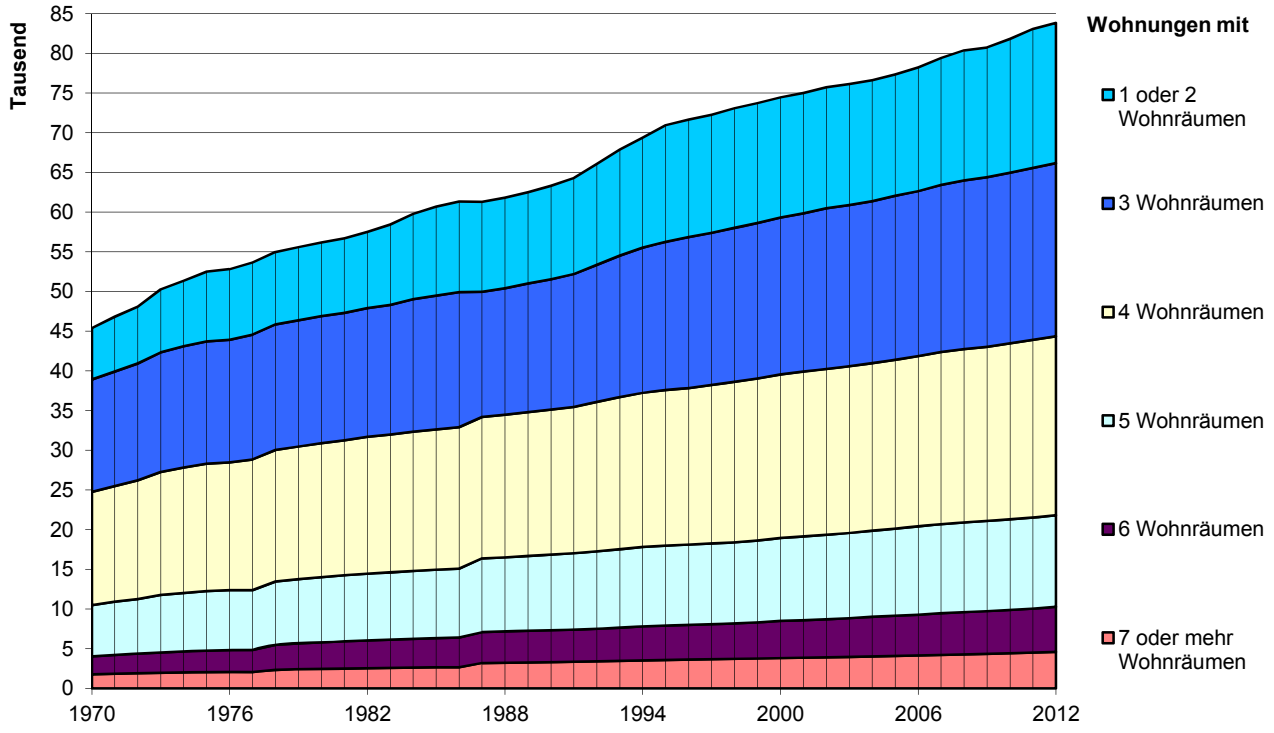

3.2 Neubau von Wohn- und Nichtwohngebäuden in den Jahren 1978 bis 2012

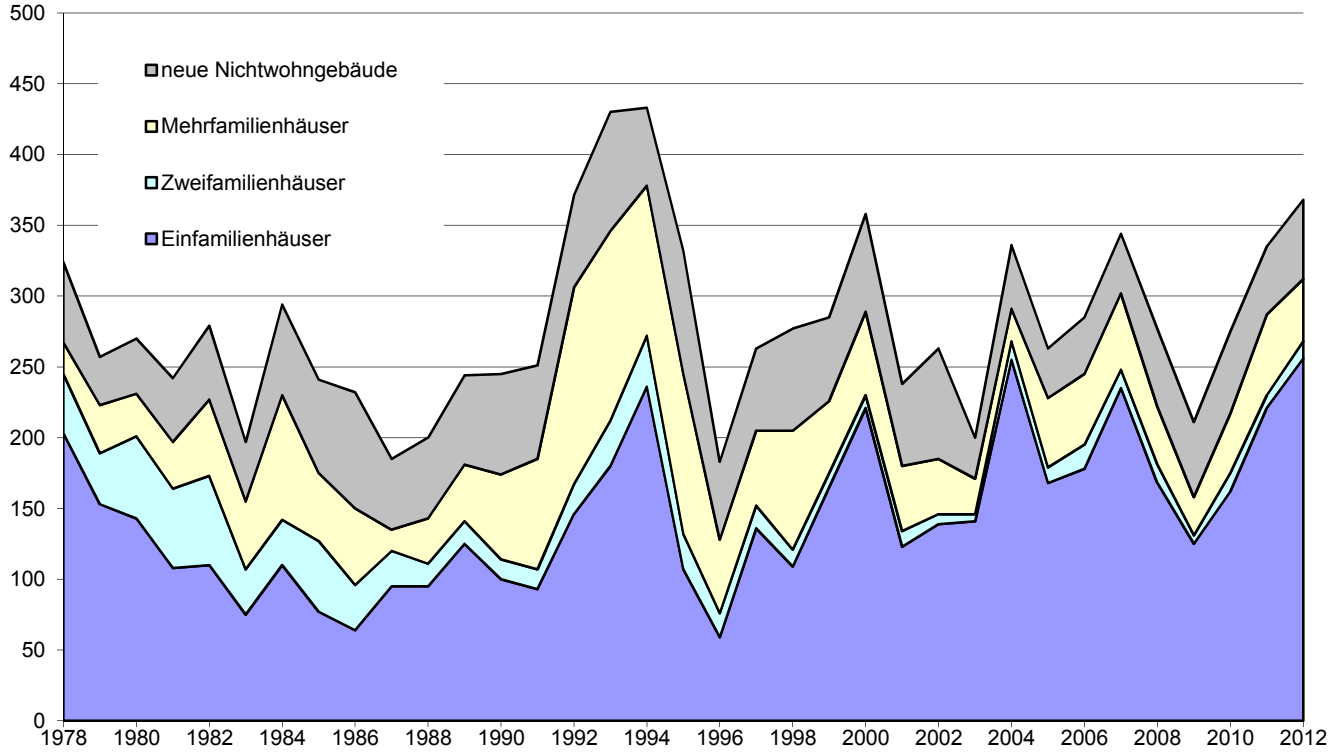

3.3 Gebäude-, Wohnungs- und Wohnraumbestand [1)]

Jahr	Wohngebäude [2)]	Wohnungen in Wohn- und Nichtwohngebäuden							Wohnräume insgesamt
		insgesamt	davon mit ... Wohnräumen einschließlich Küchen						
			1 oder 2	3	4	5	6	7 o. mehr	
1950	7 857	25 769	.	.	.	.	.	.	.
1961 [3)] ..	10 462	37 244	.	.	.	.	.	.	.
1962	10 961	39 157	.	.	.	.	.	.	135 347
1963	11 182	40 078	.	.	.	.	.	.	141 678
1964	11 376	40 994	.	.	.	.	.	.	145 470
1965	11 608	41 987	.	.	.	.	.	.	150 215
1966	11 747	43 163	8 630	13 924	11 995	5 452	1 900	1 262	154 928
1967	11 962	44 519	8 912	14 182	12 466	5 685	1 981	1 293	159 811
1968 [4)] ..	11 689	42 274	5 976	13 556	13 117	5 861	2 101	1 663	159 211
1969	12 043	44 318	6 235	13 850	13 966	6 320	2 203	1 744	167 391
1970	12 157	45 368	6 458	14 137	14 275	6 475	2 236	1 787	171 065
1971	12 435	46 811	6 888	14 436	14 570	6 696	2 354	1 867	176 034
1972	12 713	48 079	7 151	14 724	14 953	6 893	2 439	1 919	180 622
1973	12 950	50 262	7 931	15 067	15 501	7 203	2 586	1 974	187 714
1974	13 152	51 342	8 252	15 279	15 785	7 367	2 640	2 019	191 435
1975	13 288	52 495	8 807	15 400	16 009	7 506	2 720	2 053	194 766
1976	13 373	52 801	8 892	15 448	16 084	7 542	2 764	2 071	195 897
1977	14 188	54 451	9 071	15 726	16 465	7 811	3 086	2 292	203 465
1978	14 448	54 969	9 113	15 820	16 559	7 982	3 153	2 342	205 936
1979	14 701	55 583	9 217	15 903	16 691	8 093	3 271	2 408	208 819
1980	14 911	56 173	9 291	15 996	16 868	8 202	3 350	2 466	211 352
1981	15 083	56 687	9 385	16 034	17 040	8 304	3 424	2 500	213 524
1982	15 281	57 489	9 597	16 198	17 220	8 402	3 525	2 547	216 508
1983	15 410	58 417	10 120	16 325	17 373	8 454	3 575	2 570	218 896
1984	15 614	59 768	10 746	16 690	17 535	8 536	3 648	2 613	222 644
1985	15 770	60 670	11 194	16 873	17 652	8 606	3 695	2 650	225 115
1986	15 899	61 321	11 401	17 014	17 824	8 667	3 746	2 669	227 289
1987 [5)] ..	15 787	61 111	11 305	15 735	17 797	9 255	3 838	3 181	229 277
1987	15 875	61 274	11 322	15 759	17 812	9 296	3 874	3 211	230 081
1988	16 003	61 810	11 398	15 943	17 958	9 343	3 929	3 239	232 114
1989	16 164	62 498	11 507	16 185	18 096	9 438	3 993	3 279	234 730
1990	16 324	63 291	11 772	16 399	18 249	9 526	4 035	3 310	237 290
1991	16 492	64 286	12 090	16 737	18 458	9 609	4 052	3 340	240 298
1992	16 775	66 063	12 725	17 238	18 827	9 770	4 111	3 392	245 652
1993	17 106	67 867	13 362	17 823	19 144	9 861	4 211	3 466	251 165
1994	17 453	69 375	13 856	18 283	19 397	9 999	4 295	3 545	256 045
1995	17 680	70 944	14 684	18 697	19 587	10 064	4 323	3 589	259 969
1996	17 793	71 647	14 795	19 013	19 749	10 107	4 364	3 619	262 482
1997	17 974	72 250	14 872	19 142	19 975	10 164	4 440	3 657	264 913
1998	18 152	73 078	15 049	19 409	20 217	10 228	4 477	3 698	267 854
1999	18 351	73 722	15 106	19 600	20 383	10 332	4 560	3 741	270 581
2000	18 625	74 446	15 141	19 757	20 577	10 463	4 688	3 820	274 016
2001	18 787	74 990	15 166	19 919	20 735	10 559	4 745	3 866	276 381
2002	18 954	75 717	15 251	20 209	20 885	10 640	4 829	3 903	279 114
2003	19 116	76 134	15 247	20 309	21 016	10 709	4 892	3 961	281 134
2004	19 401	76 587	15 207	20 399	21 108	10 823	5 013	4 037	283 672
2005	19 629	77 344	15 300	20 626	21 299	10 949	5 089	4 081	286 737
2006	19 853	78 207	15 569	20 785	21 464	11 099	5 148	4 142	289 813
2007	20 145	79 404	15 982	21 032	21 685	11 240	5 252	4 213	293 856
2008	20 356	80 370	16 378	21 237	21 845	11 289	5 335	4 286	296 976
2009	20 503	80 732	16 357	21 367	21 937	11 336	5 387	4 348	298 788
2010	20 724	81 797	16 833	21 510	22 144	11 418	5 467	4 425	302 144
2011	20 997	83 063	17 495	21 672	22 371	11 460	5 555	4 510	305 806
2012	21 299	83 827	17 675	21 796	22 528	11 545	5 692	4 591	308 914

[1)] zum jeweiligen Gebietsstand
[2)] reine Wohngebäude
[3)] am 06.06. (Gebäude- und Wohnungszählung)
[4)] am 24.10. (Gebäude- und Wohnungszählung)
[5)] am 25.05. (Gebäude- und Wohnungszählung)

Quelle: Bayerisches Landesamt für Statistik und Datenverarbeitung; Bautätigkeitsstatistik der Stadt Regensburg - eigene Berechnungen

siehe auch Tab. 17.14; 18.13; 19.11

3.4 Bauvorhaben (erteilte Baugenehmigungen) für neue Wohn- und Nichtwohngebäude sowie Baumaßnahmen an bestehenden Gebäuden

Jahr	neue Wohngebäude				neue Nichtwohngebäude				Baumaßnahmen an bestehenden Gebäuden			Veränderung der Zahl der Wohnungen insgesamt
	Gebäude	Wohnungen	Rauminhalt in 1 000 m^3	Veranschl. Baukosten in € je m^3	Gebäude	Wohnungen	Rauminhalt in 1 000 m^3	Veranschl. Baukosten in € je m^3	Wohn- und Nichtwohngebäude	Veränderung der Zahl der Wohnungen	Veranschl. Baukosten in 1 000	
1977	210	400	240	.	57	5	454	.	.	+ 33	.	+ 438
1978	247	592	306	.	51	22	406	.	.	+ 49	.	+ 663
1979	281	739	395	127	49	10	401	72	25	+ 2	.	+ 751
1980	225	416	269	127	40	6	413	109	59	+ 34	3 259	+ 456
1981	221	618	313	134	52	6	268	87	84	+ 60	.	+ 684
1982	158	997	329	156	54	10	436	85	54	+ 29	5 743	+ 1 036
1983	178	987	330	163	50	5	309	93	73	+ 96	8 452	+ 1 088
1984	232	1 580	509	162	79	41	2 710	67	81	+ 107	17 721	+ 1 728
1985	197	758	282	172	86	22	683	95	62	+ 188	27 363	+ 968
1986	152	444	213	173	70	17	652	121	59	+ 21	9 803	+ 482
1987	156	559	250	169	63	9	781	158	67	+ 59	20 451	+ 627
1988	143	302	181	183	65	32	1 401	78	61	+ 38	25 691	+ 372
1989	183	713	283	177	85	36	960	105	80	+ 51	11 828	+ 800
1990	256	1 233	444	183	80	17	734	132	140	+ 180	33 592	+ 1 430
1991	353	1 644	582	199	77	19	736	167	138	+ 234	33 635	+ 1 897
1992	380	1 774	601	216	86	72	993	161	150	+ 171	37 549	+ 2 017
1993	361	1 519	571	221	74	9	520	154	150	+ 216	32 036	+ 1 744
1994	256	1 398	470	223	89	16	1 106	157	145	+ 168	39 375	+ 1 582
1995	185	921	336	240	57	10	898	147	129	+ 142	61 436	+ 1 073
1996	152	388	202	223	42	1	1 070	103	111	+ 26	26 335	+ 415
1997	248	848	335	238	87	33	915	136	151	+ 106	92 975	+ 987
1998	291	819	370	214	86	2	576	134	154	+ 44	48 074	+ 865
1999	298	760	404	231	84	2	929	136	118	+ 98	37 743	+ 860
2000	187	792	344	217	72	6	859	138	126	+ 89	70 099	+ 887
2001	249	710	351	223	84	18	775	162	135	+ 76	85 789	+ 804
2002	125	376	206	225	51	9	1 743	98	103	+ 67	38 483	+ 452
2003	320	662	368	217	42	2	386	199	122	+ 68	41 065	+ 732
2004	250	845	320	226	55	-	962	89	131	+ 210	39 987	+ 1 055
2005	358	1 098	506	335	46	1	658	149	102	+ 150	52 028	+ 1 249
2006	292	1 133	441	219	58	6	1 304	77	108	+ 93	32 860	+ 1 232
2007	271	947	369	235	63	4	1 175	93	130	+ 55	41 752	+ 1 006
2008	241	867	396	236	65	-	812	87	142	+ 148	46 502	+ 1 015
2009	214	893	381	236	47	-	969	90	177	+ 87	42 149	+ 980
2010	338	1 089	426	216	57	4	399	215	181	+ 53	48 130	+ 1 146
2011	373	1 337	545	256	76	20	1 111	135	142	+ 120	54 783	+ 1 477
2012	176	1 254	529	251	51	60	1 748	88	130	+ 26	70 308	+ 1 340

Quelle: Bayerisches Landesamt für Statistik und Datenverarbeitung; ab 1995 Bautätigkeitsstatistik der Stadt Regensburg

3.5 Baugenehmigungen im Wohn- und Nichtwohnbau nach Gebäudearten

Jahr	Wohnbau				Baumaßnahmen an best. Wohngebäuden	Nichtwohnbau						Baumaßnahmen an best. Nichtwohngebäuden
	insgesamt	Ein-	Zwei-	Mehr- [1]		insgesamt	Anstaltsgebäude	Bürogebäude	Landw.	Gewerbl.	Sonst. Nichtwohngebäude	
		Familienhäuser							Betriebsgebäude			
	Gebäude											
2008	241	174	6	61	109	65	3	8	-	47	7	33
2009	214	159	7	48	142	47	1	9	-	32	5	35
2010	338	284	12	42	158	57	-	15	1	36	5	23
2011	373	284	12	77	126	76	3	12	1	51	9	16
2012	176	82	11	83	105	51	3	6	1	31	10	25
	Wohnungen											
2008	867	174	12	681	141	-	-	-	-	-	-	7
2009	893	159	14	720	89	-	-	-	-	-	-	- 2
2010	1 089	284	24	781	55	4	-	4	-	-	-	- 2
2011	1 337	284	24	1 029	111	20	-	-	-	20	-	9
2012	1 254	82	22	1 150	24	60	9	-	1	1	49	2
	Wohnfläche (in 100 m^2)											
2008	679	258	12	409	129	-	-	-	-	-	-	2
2009	777	232	17	528	121	-	-	-	-	-	-	5
2010	783	407	27	349	114	3	-	3	-	-	-	- 8
2011	1 041	392	25	624	106	6	-	-	-	6	-	5
2012	1 067	133	32	902	82	24	8	-	1	2	14	26
	Nutzfläche (in 100 m^2)											
2008	21	9	-	12	- 65	1 236	410	49	-	756	21	86
2009	6	6	-	-	- 28	1 583	57	314	-	1 152	60	69
2010	22	-	1	21	- 3	745	-	421	3	269	52	34
2011	41	3	-	38	-	1 479	85	393	2	962	38	24
2012	52	1	-	51	- 33	2 011	108	69	6	1 724	103	120
	Rauminhalt (in 1 000 m^3)											
2008	396	140	7	249	.	812	151	21	-	630	10	.
2009	381	126	11	244	.	969	31	137	-	759	42	.
2010	426	212	15	199	.	399	-	241	2	119	37	.
2011	545	215	14	316	.	1 111	43	235	2	811	21	.
2012	529	70	19	440	.	1 748	78	40	4	1 558	67	.
	Veranschlagte Baukosten (in 1 000 €)											
2008	93 228	32 721	1 432	59 075	26 181	70 933	20 358	3 197	-	43 705	3 673	20 321
2009	90 019	30 793	2 718	56 508	31 851	87 509	6 000	21 922	-	46 814	12 773	10 298
2010	91 945	48 592	3 721	39 632	34 023	85 889	-	55 909	95	15 505	14 380	14 107
2011	139 554	53 968	3 914	81 672	35 996	150 396	18 858	61 157	103	64 880	5 398	18 787
2012	133 032	21 445	5 358	106 229	33 020	153 579	34 575	14 117	650	84 892	19 345	37 288

[1] einschließlich Wohnheime

Quelle: Bautätigkeitsstatistik der Stadt Regensburg

3.6 Baufertigstellungen von Wohngebäuden, Nichtwohngebäuden und von Baumaßnahmen an bestehenden Gebäuden

Jahr	neue Wohngebäude							neue Nichtwohngebäude				Bestehende Gebäude			Wohnungen insgesamt
	Gebäude				Wohnungen	Rauminhalt in 1 000 m^3	Veranschl. Baukosten in € je m^3	Gebäude	Wohnungen	Rauminhalt in 1 000 m^3	Veranschl. Baukosten in € je m^3	Wohn- und Nichtwohngebäude	Wohnungen	Veranschl. Baukosten in Mio. €	
	insgesamt	davon Einfamilienhäuser	davon Zweifamilienhäuser	davon Mehrfamilienhäuser [1]											
1977	186	135	33	18	383	212	114,7	37	19	329	95,2	34	23	5,5	425
1978	267	203	42	22	502	291	116,7	57	10	378	79,7	33	31	4,0	543
1979	223	153	36	34	514	270	119,1	34	9	342	99,3	20	29	4,6	552
1980	231	143	58	30	578	309	123,3	39	33	273	59,0	37	24	3,0	635
1981	197	108	56	33	535	284	129,6	45	9	313	107,4	56	36	4,9	580
1982	227	110	63	54	796	360	132,7	52	10	390	86,4	66	42	7,0	848
1983	155	75	32	48	929	283	148,8	42	9	339	84,2	54	51	3,7	989
1984	230	110	32	88	1 328	452	161,6	64	10	491	101,7	73	72	6,7	1 410
1985	175	77	50	48	753	270	167,5	66	11	458	100,5	58	182	12,2	946
1986	150	64	32	54	666	242	170,1	82	11	2 637	56,7	57	41	8,8	718
1987	135	95	25	15	406	186	168,7	50	4	425	95,7	59	19	22,8	429
1988	143	95	16	32	528	236	168,0	57	9	473	141,2	46	39	6,7	576
1989	181	125	16	40	562	259	174,9	63	45	610	112,7	71	53	10,4	660
1990	174	100	14	60	688	273	181,7	71	7	1 356	89,0	76	52	26,5	747
1991	185	93	14	78	838	318	184,4	66	40	1 200	117,7	93	151	20,3	1 029
1992	306	146	21	139	1 584	538	201,8	65	43	579	159,7	137	197	31,1	1 824
1993	346	180	32	134	1 630	569	203,5	84	10	719	158,0	125	195	24,1	1 835
1994	378	236	36	106	1 389	541	222,3	55	12	541	121,8	154	184	31,2	1 585
1995	245	107	25	113	1 501	457	238,1	87	18	993	191,9	101	84	27,7	1 603
1996	128	59	17	52	618	229	224,7	55	6	691	144,7	108	108	28,8	732
1997	205	136	16	53	580	263	226,7	58	3	1 252	105,5	119	89	48,7	672
1998	205	109	12	84	842	310	234,9	72	26	585	137,9	99	60	40,4	928
1999	226	165	10	51	633	285	219,0	59	8	665	128,5	124	64	41,1	705
2000	289	221	9	59	747	357	216,0	69	3	453	152,2	115	27	37,2	777
2001	180	123	11	46	495	239	216,9	58	1	1 093	137,9	118	104	87,7	600
2002	185	139	7	39	687	353	224,8	78	19	1 126	122,7	83	18	28,1	724
2003	171	141	5	25	392	222	227,7	29	1	450	166,1	103	57	45,5	450
2004	291	255	13	23	477	290	219,4	45	6	1 176	98,1	111	62	56,7	545
2005	228	168	11	49	627	298	219,2	35	-	410	183,4	95	117	34,2	744
2006	245	178	17	50	848	323	216,0	40	-	660	118,1	83	58	23,9	906
2007	302	235	13	54	1 064	450	345,0	42	1	887	75,3	100	150	40,9	1 215
2008	222	168	13	41	895	341	224,1	55	1	759	106,2	119	116	49,2	1 012
2009	158	125	6	27	393	203	243,8	53	2	568	101,9	151	- 8	48,2	387
2010	217	162	13	42	961	369	252,9	58	-	1 379	101,3	132	104	39,3	1 065
2011	287	221	9	57	1 178	445	239,3	48	-	530	165,9	166	115	43,5	1 293
2012	312	256	12	44	948	426	232,7	56	3	422	152,1	112	39	23,9	990

[1] einschließlich Wohnheime

Quelle: Bautätigkeitsstatistik der Stadt Regensburg

3.7 Zu- und Abgang sowie Bestand an Wohngebäuden, Wohnungen und Wohnräumen

Jahr	neue Wohngebäude	Wohnungen in Wohn- und Nichtwohngebäuden [1]							Wohnräume
		insgesamt	davon mit ... Wohnräumen einschließlich Küchen						
			1 oder 2	3	4	5	6	7 o. mehr	
					Zugang (Baufertigstellungen)				
2008	222	1 012	397	221	180	54	84	76	3 311
2009	158	387	- 21	139	96	52	55	66	1 927
2010	221	1 065	476	143	207	82	80	77	3 356
2011	284	1 293	665	175	230	46	90	87	3 765
2012	314	990	354	154	174	88	137	83	3 473
					Abgang (Abbruch und Umbau)				
2008	13	46	1	16	20	5	1	3	191
2009	10	16	-	8	1	4	1	2	69
2010	-	-	-	-	-	-	-	-	-
2011	11	27	3	13	3	4	2	2	103
2012	12	226	174	30	17	3	-	2	365
					Reinzugang				
2008	211	966	396	205	160	49	83	73	3 120
2009	147	362	- 21	130	92	47	52	62	1 812
2010	221	1 065	476	143	207	82	80	77	3 356
2011	273	1 266	662	162	227	42	88	85	3 662
2012	302	764	180	124	157	85	137	81	3 108
					Bestand am Jahresende [2]				
2008	20 356	80 370	16 378	21 237	21 845	11 289	5 335	4 286	296 976
2009	20 503	80 732	16 357	21 367	21 937	11 336	5 387	4 348	298 788
2010	20 724	81 797	16 833	21 510	22 144	11 418	5 467	4 425	302 144
2011	20 997	83 063	17 495	21 672	22 371	11 460	5 555	4 510	305 806
2012	21 299	83 827	17 675	21 796	22 528	11 545	5 692	4 591	308 914

[1] einschließlich Baumaßnahmen an bestehenden Gebäuden
[2] zum jeweiligen Gebietsstand

Quelle: Bautätigkeitsstatistik der Stadt Regensburg

siehe auch Tab. 17.14; 18.13; 19.11

3.8 Fertiggestellte neue Wohngebäude nach Bauherren

Jahr	insgesamt	Öffentliche Bauherren und Organisationen ohne Erwerbscharakter	Unternehmen			Private Haushalte
			insgesamt	davon		
				Wohnungsunternehmen	Sonstige Unternehmen	
			Wohngebäude			
2008	222	-	106	.	.	116
2009	158	-	82	79	3	76
2010	217	3	113	109	4	101
2011	287	-	207	204	3	80
2012	312	6	233	233	-	73
			Wohnungen			
2008	895	-	752	.	.	143
2009	393	-	256	254	2	137
2010	961	96	756	746	10	109
2011	1 178	-	1 062	1 059	3	116
2012	948	6	738	738	-	204
			Wohnfläche (in 100 m^2)			
2008	671	-	471	.	.	200
2009	390	-	230	228	2	160
2010	717	20	538	521	17	158
2011	818	-	676	668	8	142
2012	771	8	593	593	-	171
			Rauminhalt (in 1 000 m^3)			
2008	341	-	221	.	.	120
2009	203	-	112	110	1	91
2010	369	10	263	253	10	96
2011	445	-	362	356	6	83
2012	426	4	311	311	-	111
			Veranschlagte Baukosten (in 1 000 €)			
2008	76 449	-	48 474	.	.	27 975
2009	49 489	-	27 920	27 611	309	21 569
2010	93 300	8 685	60 428	58 157	2 271	24 187
2011	106 474	-	85 267	84 038	1 229	21 207
2012	99 113	942	67 444	67 444	-	30 727

Quelle: Bautätigkeitsstatistik der Stadt Regensburg

3.9 Baufertigstellungen im Wohn- und Nichtwohnbau nach Gebäudearten

Jahr	Wohnbau				Baumaßnahmen an best. Wohngebäuden	Nichtwohnbau						Baumaßnahmen an best. Nichtwohngebäuden
	insgesamt	Ein-	Zwei-	Mehr- [1]		insgesamt	Anstaltsgebäude	Bürogebäude	Landw.	Gewerbl.	Sonst. Nichtwohngebäude	
		Familienhäuser							Betriebsgebäude			
						Gebäude						
2008	222	168	13	41	85	55	1	6	1	40	7	34
2009	158	125	6	27	113	53	-	11	1	35	6	38
2010	217	162	13	42	104	58	3	14	1	33	7	28
2011	287	221	9	57	147	48	1	7	1	36	3	19
2012	312	256	12	44	103	56	-	6	-	39	11	9
						Wohnungen						
2008	895	168	26	701	121	1	-	1	-	-	-	- 5
2009	393	125	12	256	- 4	2	-	1	-	1	-	- 4
2010	961	162	26	773	100	-	-	-	-	-	-	4
2011	1 178	221	18	939	107	-	-	-	-	-	-	8
2012	948	256	24	668	37	3	-	3	-	-	-	2
						Wohnfläche (in 100 m^2)						
2008	671	256	25	390	84	1	-	1	-	-	-	- 9
2009	390	193	12	185	74	4	-	2	-	2	-	0
2010	717	244	29	444	113	-	-	-	-	-	-	4
2011	818	314	17	487	130	-	-	-	-	-	-	- 3
2012	771	350	24	398	72	2	-	2	-	-	-	4
						Nutzfläche (in 100 m^2)						
2008	6	4	-	2	- 23	1 152	6	13	4	1 036	93	38
2009	8	1	-	7	- 21	821	-	230	11	516	64	43
2010	21	8	-	13	- 44	1 650	69	478	3	963	137	38
2011	22	-	-	22	- 18	1 164	397	268	2	489	8	24
2012	26	3	2	21	- 5	610	-	80	-	455	75	5
						Rauminhalt (in 1 000 m^3)						
2008	341	143	17	181	.	759	3	8	2	691	55	.
2009	203	102	7	94	.	568	-	119	5	401	43	.
2010	369	135	17	217	.	1 379	38	186	2	1 066	87	.
2011	445	162	9	274	.	530	143	188	2	194	3	.
2012	426	190	14	222	.	422	-	35	-	335	53	.
						Veranschlagte Baukosten (in 1 000 €)						
2008	76 449	32 507	3 477	40 465	18 122	80 668	821	1 013	96	61 932	16 806	31 118
2009	49 489	23 538	1 494	24 457	26 021	57 925	-	19 295	102	27 526	11 001	22 181
2010	93 300	32 646	3 784	56 870	27 924	139 775	11 900	32 067	95	68 889	26 824	11 327
2011	106 474	37 093	2 623	66 758	34 893	87 993	16 433	44 742	103	25 904	811	8 627
2012	99 113	46 244	3 987	48 882	21 517	64 196	-	8 425	-	38 527	17 244	2 405

[1] einschließlich Wohnheime

Quelle: Bautätigkeitsstatistik der Stadt Regensburg

siehe auch Tab. 16.28; 17.13; 18.13; 19.11

3.10 Bauüberhang im Wohn- und Nichtwohnbau

Jahr	Errichtung neuer Gebäude							
	unter Dach (rohbaufertig)		noch nicht unter Dach		noch nicht begonnen		Bauüberhang insgesamt [1]	
	Gebäude	Wohnungen	Gebäude	Wohnungen	Gebäude	Wohnungen	Gebäude	Wohnungen
1968	195	809	39	279	81	443	315	1 531
1969	120	903	83	282	107	553	310	1 738
1970	258	1 125	101	515	151	568	510	2 208
1971	279	1 252	70	625	64	286	413	2 163
1972	294	1 977	50	396	78	669	422	3 042
1973	265	1 748	27	201	53	516	345	2 465
1974	148	1 034	45	109	60	491	253	1 634
1975	96	322	49	76	59	456	204	854
1976	122	827	56	78	30	240	208	1 145
1977	154	332	97	149	29	227	280	708
1978	155	346	60	220	44	232	259	798
1979	189	381	76	123	114	473	422	1 005
1980	222	467	78	158	64	68	427	731
1981	243	379	51	209	86	186	459	831
1982	198	376	32	220	75	360	371	1 001
1983	163	688	67	358	91	148	402	1 285
1984	144	343	50	562	114	528	390	1 541
1985	162	720	33	120	144	576	420	1 518
1986	117	386	55	207	152	591	400	1 257
1987	149	492	49	222	124	570	401	1 393
1988	155	512	61	140	91	252	391	1 001
1989	145	457	79	353	84	147	401	1 048
1990	161	468	96	598	114	259	523	1 540
1991	237	769	151	473	137	839	715	2 373
1992	335	1 097	98	589	164	524	793	2 451
1993	303	904	148	869	128	240	784	2 276
1994	274	1 364	43	156	140	469	644	2 213
1995	170	551	48	176	133	682	552	1 646
1996	176	344	44	239	129	527	536	1 254
1997	151	673	67	197	136	393	552	1 416
1998	191	630	26	108	217	477	666	1 345
1999	221	762	39	152	248	321	718	1 380
2000	195	589	55	244	141	218	598	1 254
2001	179	653	58	146	227	340	672	1 270
2002	132	237	26	90	182	331	547	855
2003	226	422	18	107	221	368	675	1 068
2004	215	497	30	203	157	521	617	1 447
2005	247	783	60	220	211	554	730	1 807
2006	357	871	43	256	161	329	791	1 827
2007	272	760	69	345	165	275	755	1 614
2008	230	455	73	204	138	441	705	1 392
2009	238	881	57	188	169	477	743	1 852
2010	251	700	137	598	169	302	869	1 851
2011	369	713	43	252	200	587	893	1 773
2012	222	633	78	423	151	841	745	2 094

[1] ab 1979 einschließlich Baumaßnahmen an bestehenden Gebäuden

Quelle: Bayerisches Landesamt für Statistik und Datenverarbeitung

4

Wirtschaft

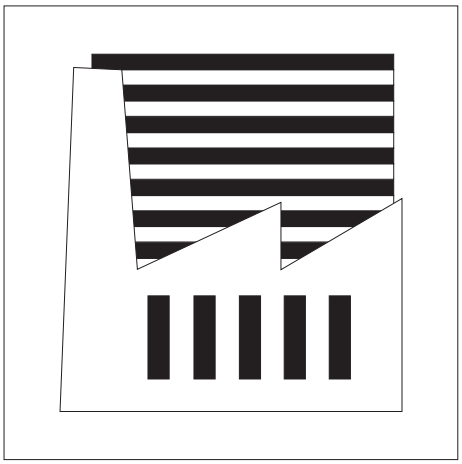

Arbeitsstunden (Bauhauptgewerbe)

Alle auf Baustellen, Bauhöfen und Werkstätten im Bundesgebiet von den Beschäftigten tatsächlich geleisteten Stunden ohne diejenigen für Bürotätigkeit.

Arbeitsstunden (Verarbeitendes Gewerbe)

Die Summe aller geleisteten Stunden der Beschäftigten unter Einbeziehung von Überstunden, Sonn- und Feiertagsstunden und dgl. Unberücksichtigt bleiben ausgefallene oder versäumte Arbeitsstunden, auch wenn sie bezahlt werden.

Auftragseingang (Bauhauptgewerbe)

Die im abgelaufenen Kalendermonat bzw. Kalenderjahr neu eingegangenen und vom Betrieb fest akzeptierten Bauaufträge entsprechend der Verdingungsordnung für Bauleistungen (VOB).

Bauhauptgewerbe

Zum Bauhauptgewerbe gehören gemäß dem Gesetz über die Statistik im Produzierenden Gewerbe (ProdGewStatG) die Gruppen "Vorbereitende Baustellenarbeiten" und "Hoch- und Tiefbau". Die Statistik des Bauhauptgewerbes enthält aggregierte Ergebnisse dieser beiden Gruppen für Betriebe mit 20 oder mehr Beschäftigten sowie auf alle Betriebe dieser Gruppen hochgerechnete Ergebnisse.

Beschäftigte (Verarbeitendes Gewerbe)

Alle im Betrieb tätigen Personen, wie tätige Inhaber und Mitinhaber, alle in einem arbeitsrechtlichen Verhältnis stehenden Personen, ferner unbezahlt mithelfende Familienangehörige, soweit sie mindestens ein Drittel der üblichen Arbeitszeit tätig sind.

Betriebe (Bauhauptgewerbe)

Örtlich getrennte Niederlassungen von Unternehmen. Dazu gehören Haupt- und selbständige Zweigniederlassungen sowie Arbeitsgemeinschaften (Argen), außerdem Einbetriebsunternehmen.

Betriebe (Verarbeitendes Gewerbe)

Örtlich getrennte Niederlassungen von Unternehmen. Hierzu zählen örtlich getrennte Produktions-, Verwaltungs- und Hilfsbetriebe (z. B. Montage, Reparaturen) und mit dem Betrieb örtlich verbundene oder in dessen Nähe liegende Verwaltungs- und Hilfsbetriebsteile.

Bruttoinlandsprodukt (BIP)

Das BIP misst die gesamte Produktion von Waren und Dienstleistungen im Inland nach Abzug der (in diese Produktion einfließenden) Vorleistungen und stellt demzufolge einen gesamtwirtschaftlichen Produktionsindikator dar, der die in einer bestimmten Periode erbrachte wirtschaftliche Gesamtleistung zum Ausdruck bringt. Die Bewertung erfolgt zu Marktpreisen, so dass im BIP Produktions- und Importabgaben enthalten und Subventionen nicht enthalten sind.

Bruttolohn-, Bruttogehaltsumme (Verarbeitendes Gewerbe)

Die Bruttobezüge der Arbeiter (einschließlich der gewerblichen Auszubildenden) und Angestellten (einschließlich der leitenden Angestellten, kfm. und technischen Auszubildenden). Enthalten sind alle Arten von Zuschlägen (z. B. Akkord- oder Schichtarbeit), Vergütungen und Gratifikationen. Nicht enthalten sind die Pflichtbeiträge des Arbeitgebers zur Sozialversicherung sowie andere Aufwendungen, die kein Arbeitseinkommen darstellen (z. B. Kantinenzuschuss).

Bruttowertschöpfung (BWS)

Die BWS ergibt sich als Differenz aus den Produktionswerten und den Vorleistungen in den einzelnen Wirtschaftsbereichen; sie umfasst – wie das Bruttoinlandsprodukt – also jeweils nur den im Produktionsprozess geschaffenen Mehrwert. Die BWS ist bewertet zu Herstellungspreisen. Damit sind in der Bruttowertschöpfung zwar die empfangenen Gütersubventionen berücksichtigt, nicht jedoch die auf die Güter zu zahlenden Steuern (Gütersteuern als Teil der Produktionsabgaben).

Umsatz (Bauhauptgewerbe)

Als Umsatz gelten die dem Finanzamt für die Umsatzsteuer zu meldenden steuerbaren Beträge im Bundesgebiet einschließlich dem Umsatz aus Nachunternehmertätigkeit und der Vergabe von Teilleistungen an Nachunternehmer. Zum Umsatz zählen auch Anzahlungen für Teilleistungen oder Vorauszahlungen vor Ausführung der entsprechenden Lieferung oder Leistungen ab 5 000 €. Der Gesamtumsatz enthält außerdem den baugewerblichen Umsatz (Umsatz aus Bauleistungen), die Handels- und sonstigen Umsätze.

Umsatz (Verarbeitendes Gewerbe)

Alle in Rechnung gestellten Lieferungen und Leistungen (einschließlich Reparaturen, Lohnarbeiten, Montagen und Lohnveredelungsarbeiten) ohne Rücksicht auf den Zeitpunkt der Lieferung. Angegeben sind die Rechnungsendbeträge (Fakturenwerte) ohne die in Rechnung gestellte Mehrwertsteuer, jedoch einschließlich der darin enthaltenen Verbrauchsteuern sowie der Kosten für Fracht, Verpackung, Porto usw., auch wenn diese gesondert berechnet werden.

Verarbeitendes Gewerbe

Das Verarbeitende Gewerbe einschließlich Bergbau und Gewinnung von Steinen und Erden erfasst alle Produktionsbetriebe der Industrie und des verarbeitenden Handwerks von Unternehmen mit 20 und mehr Beschäftigten. Grundlage für die Zuordnung der Betriebe ist die "Klassifikation der Wirtschaftszweige", Ausgabe 2008 (WZ 2008), basierend auf der Systematik der Wirtschaftszweige der Europäischen Gemeinschaft (NACE Rev.2).

4.1 Verarbeitendes Gewerbe in den Jahren 1978 bis 2012

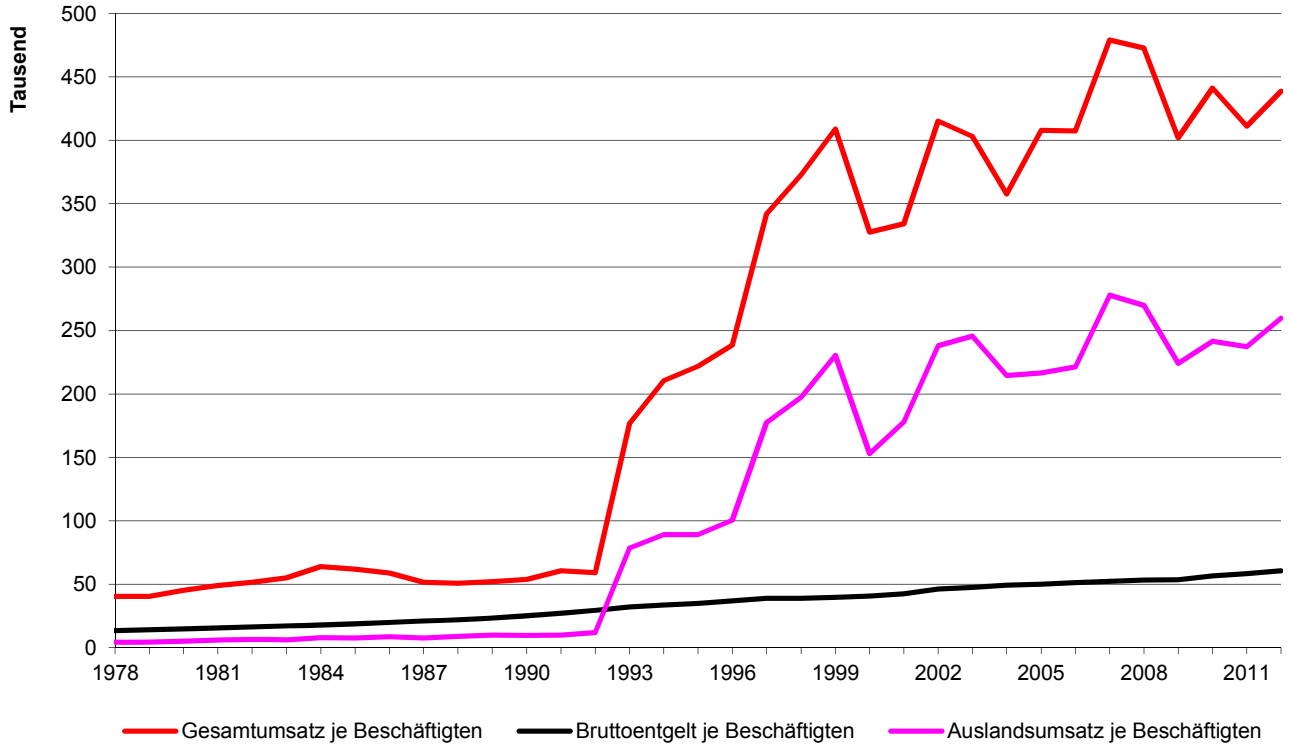

4.2 Beschäftigte im Verarbeitenden Gewerbe nach Monaten im Jahr 2012 und im Durchschnitt der Jahre 2002 bis 2011

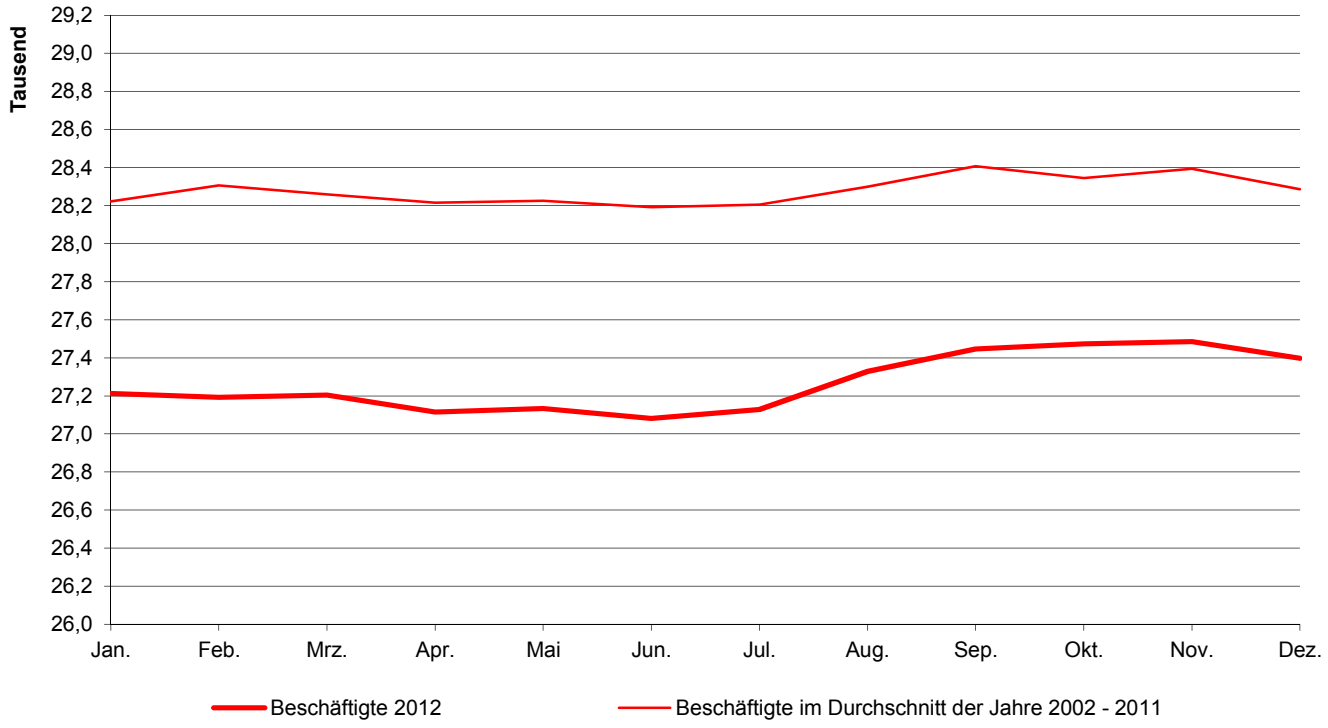

4.3 Bruttoinlandsprodukt - Indizes für die Jahre 1991 bis 2011 (1991 = 100)

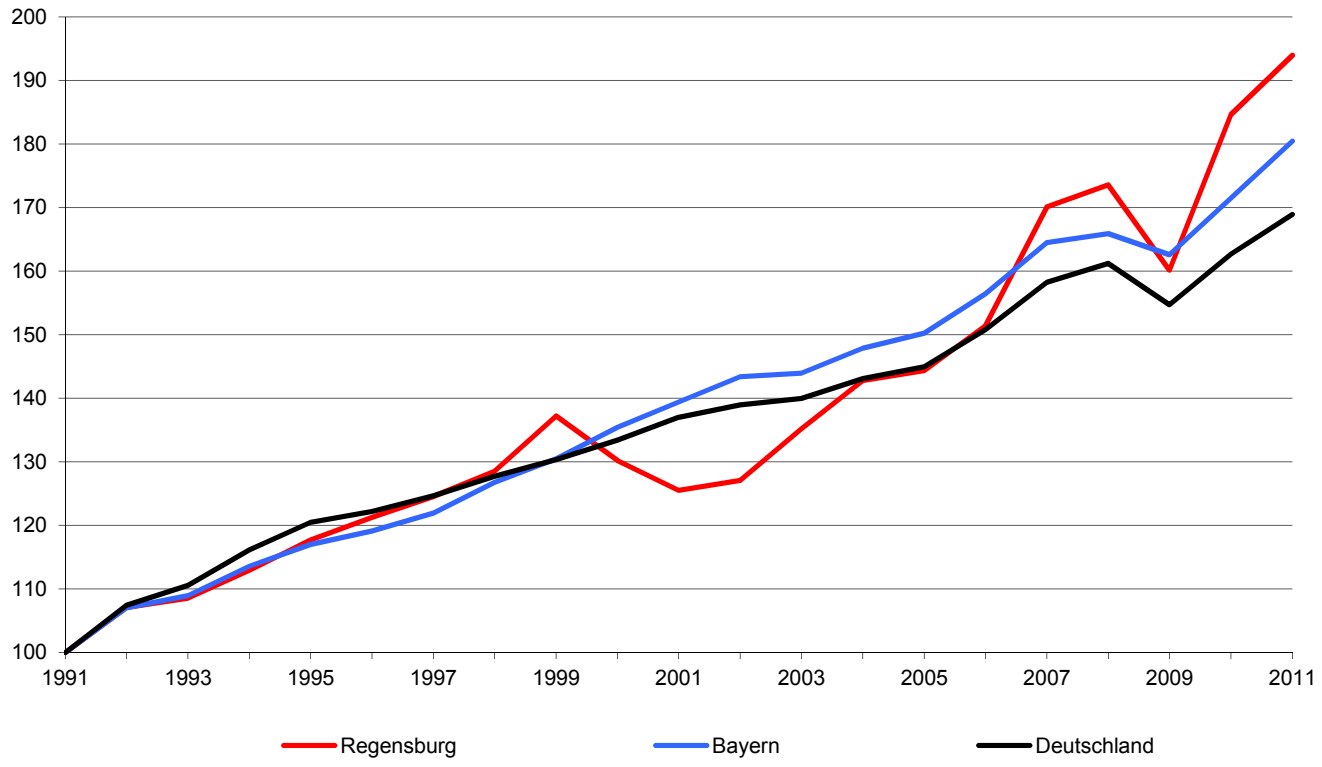

4.4 Insolvenzverfahren in den Jahren 1977 bis 2012

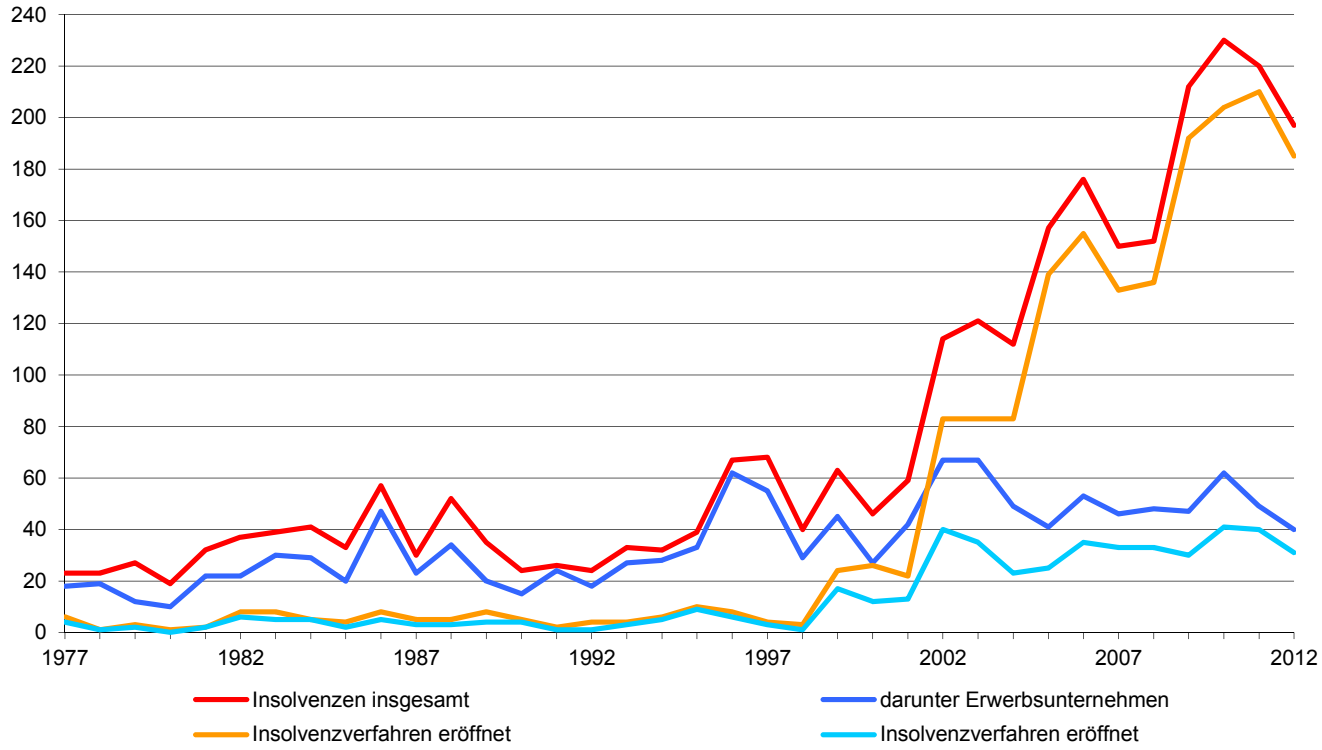

4.5 Betriebe im Verarbeitenden Gewerbe [1) 2)]

Wirtschaftsgliederung	Betriebe (im Jahresdurchschnitt)				
	2008	2009	2010	2011	2012
Betriebe insgesamt	75	73	68	67	67
davon					
Herstellung von Nahrungs- u. Futtermitteln	.	11	11	11	11
Getränkeherstellung	.	1	1	1	1
Herst. v. Druckerzeugn., Vervielfält. v. Ton.-, Bild-, Datenträger	9	8	8	8	8
Herstellung von chemischen Erzeugnissen	2	2	1	1	1
Herstellung von pharmazeutischen Erzeugnissen	.	1	1	1	1
Herstellung von Gummi- und Kunststoffwaren	2	2	2	2	2
Herst. v. Glaswaren, Keramik, Verarb. v. Steinen u. Erden	7	7	7	7	7
Metallerzeugung und -bearbeitung	1	1	1	1	1
Herstellung von Metallerzeugnissen	7	8	7	7	7
Herstellung von DV-Geräten, elektron. und opt. Erzeugnissen	.	6	4	4	4
Herstellung von elektr. Ausrüstungen	.	7	9	8	8
Maschinenbau	12	8	7	7	8
Herstellung von Kraftwagen und Kraftwagenteilen	2	4	3	3	3
Herstellung von Möbeln	.	1	1	1	1
Herstellung von sonstigen Waren	.	2	2	2	2
Reparatur und Instandhaltung v. Maschinen und Ausrüstungen	.	4	3	3	2

[1)] Betriebe von Unternehmen mit 20 und mehr Beschäftigten

[2)] wegen der Umstellung der Klassifikation der Wirtschaftszweige von der Ausgabe 2003 (WZ 2003) auf die Ausgabe 2008 (WZ 2008) sind die Zahlen ab dem Jahr 2009 mit den Vorjahren nicht vergleichbar

Quelle: Bayerisches Landesamt für Statistik und Datenverarbeitung

4.6 Beschäftigte im Verarbeitenden Gewerbe [1) 2)]

Wirtschaftsgliederung	Beschäftigte				
	2008	2009	2010	2011	2012
Beschäftigte insgesamt	29 222	28 083	27 302	28 299	28 431
darunter					
Herstellung von Nahrungs- u. Futtermitteln	.	852	794	816	829
Getränkeherstellung	.	.	.	.	.
Herst. v. Druckerzeugn., Vervielfält. v. Ton.-, Bild-, Datenträger	642	563	535	538	525
Herstellung von chemischen Erzeugnissen	.	.	.	.	.
Herstellung von pharmazeutischen Erzeugnissen	.	.	.	.	.
Herstellung von Gummi- und Kunststoffwaren	.	.	.	.	.
Herst. v. Glaswaren, Keramik, Verarb. v. Steinen u. Erden	246	253	260	267	265
Metallerzeugung und -bearbeitung	.	.	.	.	.
Herstellung von Metallerzeugnissen	631	604	588	584	572
Herstellung von DV-Geräten, elektron. und opt. Erzeugnissen	.	4 258	4 216	4 360	.
Herstellung von elektr. Ausrüstungen	.	10 489	10 511	11 073	11 220
Maschinenbau	439	296	241	281	331
Herstellung von Kraftwagen und Kraftwagenteilen	.	.	.	.	.
Herstellung von Möbeln	.	.	.	.	.
Herstellung von sonstigen Waren	.	.	.	.	.
Reparatur und Instandhaltung v. Maschinen und Ausrüstungen	.	439	.	.	.

[1)] Betriebe von Unternehmen mit 20 und mehr Beschäftigten; Beschäftigte zum 30.09. des jeweiligen Jahres

[2)] wegen der Umstellung der Klassifikation der Wirtschaftszweige von der Ausgabe 2003 (WZ 2003) auf die Ausgabe 2008 (WZ 2008) sind die Zahlen ab dem Jahr 2009 mit den Vorjahren nicht vergleichbar

Quelle: Bayerisches Landesamt für Statistik und Datenverarbeitung

siehe auch Tab. 17.16; 18.17; 19.14; 20.10

4.7 Bruttoentgelte im Verarbeitenden Gewerbe [1) 2)]

Wirtschaftsgliederung	Bruttoentgelte in 1 000 €				
	2008	2009	2010	2011	2012
Bruttoentgelte insgesamt	1 553 773	1 503 933	1 545 886	1 648 060	1 724 728
darunter					
Herstellung von Nahrungs- u. Futtermitteln	.	19 570	19 969	21 459	22 176
Getränkeherstellung	.	.	.	.	.
Herst. v. Druckerzeugn., Vervielfält. v. Ton.-, Bild-, Datenträger	24 817	20 569	21 557	19 867	19 930
Herstellung von chemischen Erzeugnissen	.	.	.	.	.
Herstellung von pharmazeutischen Erzeugnissen	.	.	.	.	.
Herstellung von Gummi- und Kunststoffwaren	.	.	.	.	.
Herst. v. Glaswaren, Keramik, Verarb. v. Steinen u. Erden	8 489	9 077	8 991	9 417	9 494
Metallerzeugung und -bearbeitung	.	.	.	.	.
Herstellung von Metallerzeugnissen	22 586	21 451	20 827	20 289	21 579
Herstellung von DV-Geräten, elektron. und opt. Erzeugnissen	.	275 832	255 924	254 176	.
Herstellung von elektr. Ausrüstungen	.	578 101	641 808	694 806	738 120
Maschinenbau	15 388	10 199	8 024	9 750	12 440
Herstellung von Kraftwagen und Kraftwagenteilen	.	.	.	.	.
Herstellung von Möbeln	.	.	.	.	.
Herstellung von sonstigen Waren	.	.	.	.	.
Reparatur und Instandhaltung v. Maschinen und Ausrüstungen	.	19 560	.	.	.

[1)] Betriebe von Unternehmen mit 20 und mehr Beschäftigten

[2)] wegen der Umstellung der Klassifikation der Wirtschaftszweige von der Ausgabe 2003 (WZ 2003) auf die Ausgabe 2008 (WZ 2008) sind die Zahlen ab dem Jahr 2009 mit den Vorjahren nicht vergleichbar

Quelle: Bayerisches Landesamt für Statistik und Datenverarbeitung

4.8 Gesamtumsatz im Verarbeitenden Gewerbe [1) 2)]

Wirtschaftsgliederung	Gesamtumsatz (ohne MwSt.) in 1 000 €				
	2008	2009	2010	2011	2012
Umsatz insgesamt	13 816 709	11 293 587	12 043 828	11 633 332	12 469 604
darunter					
Herstellung von Nahrungs- u. Futtermitteln	.	229 673	244 624	293 037	334 474
Getränkeherstellung	.	.	.	.	.
Herst. v. Druckerzeugn., Vervielfält. v. Ton.-, Bild-, Datenträger	.	133 453	127 937	132 568	144 009
Herstellung von chemischen Erzeugnissen	.	.	.	.	.
Herstellung von pharmazeutischen Erzeugnissen	.	.	.	.	.
Herstellung von Gummi- und Kunststoffwaren	.	.	.	.	.
Herst. v. Glaswaren, Keramik, Verarb. v. Steinen u. Erden	.	45 879	36 944	42 809	39 992
Metallerzeugung und -bearbeitung	.	.	.	.	.
Herstellung von Metallerzeugnissen	.	83 916	79 686	100 677	102 944
Herstellung von DV-Geräten, elektron. und opt. Erzeugnissen	.	.	.	.	.
Herstellung von elektr. Ausrüstungen	.	2 330 874	2 490 541	2 756 879	2 842 501
Maschinenbau	.	44 282	33 144	45 369	46 313
Herstellung von Kraftwagen und Kraftwagenteilen	.	.	.	.	.
Herstellung von Möbeln	.	.	.	.	.
Herstellung von sonstigen Waren	.	.	.	.	.
Reparatur und Instandhaltung v. Maschinen und Ausrüstungen	.	49 087	.	.	.

[1)] Betriebe von Unternehmen mit 20 und mehr Beschäftigten

[2)] wegen der Umstellung der Klassifikation der Wirtschaftszweige von der Ausgabe 2003 (WZ 2003) auf die Ausgabe 2008 (WZ 2008) sind die Zahlen ab dem Jahr 2009 mit den Vorjahren nicht vergleichbar

Quelle: Bayerisches Landesamt für Statistik und Datenverarbeitung

siehe auch Tab. 17.16; 18.17; 19.14; 20.10

4.9 Auslandsumsatz im Verarbeitenden Gewerbe [1) 2)]

Wirtschaftsgliederung	Auslandsumsatz (ohne MwSt.) in 1 000 €				
	2008	2009	2010	2011	2012
Auslandsumsatz insgesamt	7 884 987	6 292 323	6 595 771	6 713 955	7 382 805
darunter					
Herstellung von Nahrungs- u. Futtermitteln	.	.	18 038	20 266	35 569
Getränkeherstellung	.	.	.	.	.
Herst. v. Druckerzeugn., Vervielfält. v. Ton.-, Bild-, Datenträger	.	.	.	.	2 004
Herstellung von chemischen Erzeugnissen	.	.	.	.	.
Herstellung von pharmazeutischen Erzeugnissen	.	.	.	.	.
Herstellung von Gummi- und Kunststoffwaren	.	.	.	.	.
Herst. v. Glaswaren, Keramik, Verarb. v. Steinen u. Erden	.	.	.	6 239	5 105
Metallerzeugung und -bearbeitung	.	.	.	.	.
Herstellung von Metallerzeugnissen	.	.	.	.	.
Herstellung von DV-Geräten, elektron. und opt. Erzeugnissen	.	.	.	.	.
Herstellung von elektr. Ausrüstungen	.	1 511 189	1 492 549	1 751 688	1 863 979
Maschinenbau	.	15 599	14 933	18 667	14 820
Herstellung von Kraftwagen und Kraftwagenteilen	.	.	.	.	.
Herstellung von Möbeln	.	.	.	.	.
Herstellung von sonstigen Waren	.	.	.	.	.
Reparatur und Instandhaltung v. Maschinen und Ausrüstungen	.	.	.	.	.

[1)] Betriebe von Unternehmen mit 20 und mehr Beschäftigten

[2)] wegen der Umstellung der Klassifikation der Wirtschaftszweige von der Ausgabe 2003 (WZ 2003) auf die Ausgabe 2008 (WZ 2008) sind die Zahlen ab dem Jahr 2009 mit den Vorjahren nicht vergleichbar

Quelle: Bayerisches Landesamt für Statistik und Datenverarbeitung

4.10 Bauhauptgewerbe [1)]

	2008	2009	2010	2011	2012
Betriebe [2)]	8	8	9	8	8
Beschäftigte [2)]	1 177	1 116	1 061	1 040	925
Bruttoentgelte (in 1 000 €)	45 266	42 446	40 788	41 399	35 771
Arbeitsstunden (in 1 000)	1 308	1 235	1 145	1 291	995
darunter im Wohnungsbau	86	103	81	87	88
im gewerbl. u. industr. Bau	398	326	329	310	255
davon Hochbau	111	90	79	84	91
Tiefbau	287	236	251	226	164
im öffentl. u. Verkehrsbau	824	805	735	893	652
Umsatz (in 1 000 €)	183 848	188 501	182 782	197 650	213 525
darunter aus Wohnungsbau	5 655	8 139	5 864	7 978	17 421
aus gewerbl. u. industr. Bau	32 852	29 212	59 125	50 418	64 231
davon Hochbau	12 746	10 174	7 968	11 224	12 233
Tiefbau	20 106	19 038	51 157	39 194	51 998
aus öffentl. u. Verkehrsbau	145 342	151 149	117 792	139 254	131 873
Auftragseingänge (in 1 000 €)	203 953	169 032	164 584	220 359	189 224
darunter aus Wohnungsbau	4 658	6 284	4 167	12 673	7 871
aus gewerbl. u. industr. Bau	37 699	33 822	61 978	73 263	44 836
davon Hochbau	17 575	8 898	13 126	14 125	13 995
Tiefbau	20 124	24 924	48 853	59 138	30 841
aus öffentl. u. Verkehrsbau	161 596	128 926	98 439	134 423	136 517
Beschäftigte je 1 000 Einwohner [3)]	8	8	7	7	6
Beschäftigte je Betrieb	147	140	118	130	116
Arbeitsstunden je Beschäftigten	1 111	1 107	1 079	1 241	1 076
Bruttoentgelt je Beschäftigten (in €)	38 459	38 034	38 443	39 807	38 671
Umsatz je Beschäftigten (in €)	156 201	168 908	172 273	190 048	230 838

[1)] Ergebnisse der Betriebe von Unternehmen mit 20 oder mehr Beschäftigten; einschließlich Arbeitsgemeinschaften, vorbereitende Baustellenarbeiten, Hoch- und Tiefbau nach der Wirtschaftszweigsystematik WZ 2003 bzw. WZ 2008

[2)] im Jahresdurchschnitt

[3)] Gesamtbevölkerung (siehe Seite 54)

Quelle: Bayerisches Landesamt für Statistik und Datenverarbeitung - eigene Berechnungen

siehe auch Tab. 17.17; 18.18; 20.11

4.11 Verarbeitendes Gewerbe [1] nach Monaten

Monat	Beschäftigte					Gesamtumsatz (in 1 000 €)				
	2008	2009	2010	2011	2012	2008	2009	2010	2011	2012
Januar	28 291	27 780	26 299	26 439	27 212	1 209 061	816 385	716 955	781 796	901 409
Februar	28 285	27 816	26 335	26 988	27 193	1 215 165	786 598	732 909	975 559	928 336
März	28 250	27 696	26 204	26 911	27 205	1 146 445	946 178	1 268 892	1 069 069	1 079 112
April	28 047	27 603	26 202	26 893	27 115	1 267 835	877 972	895 165	973 270	1 019 678
Mai	28 015	27 439	26 217	26 873	27 133	1 240 128	979 709	1 164 061	1 053 103	1 069 718
Juni	28 012	27 164	26 183	26 843	27 081	1 279 641	1 020 554	1 158 066	793 546	1 052 053
Juli	27 995	27 067	26 311	27 061	27 129	1 240 069	1 034 569	1 086 786	947 490	1 079 872
August	27 994	26 993	26 293	27 335	27 328	869 898	672 954	592 779	855 857	1 030 625
September	28 131	27 123	26 465	27 399	27 446	1 260 565	1 137 494	1 025 304	1 067 362	1 017 529
Oktober	28 043	26 711	26 332	27 308	27 474	1 226 012	1 030 268	1 230 399	1 041 087	1 131 669
November	28 046	26 740	26 360	27 340	27 485	1 017 731	1 069 814	1 153 544	1 074 073	1 162 374
Dezember	27 744	26 452	26 429	27 314	27 398	655 566	795 284	895 561	841 306	846 800

[1] Betriebe mit 50 und mehr Tätigen Personen

Quelle: Bayerisches Landesamt für Statistik und Datenverarbeitung

4.12 Bauhauptgewerbe [1] nach Monaten

Monat	Beschäftigte					Gesamtumsatz (in 1 000 €)				
	2008	2009	2010	2011	2012	2008	2009	2010	2011	2012
Januar	732	705	709	651	629	2 996	2 168	1 595	3 976	3 734
Februar	802	711	679	713	634	3 957	2 186	3 466	4 435	3 954
März	861	821	792	875	772	4 616	6 398	6 436	8 769	8 037
April	1 313	1 193	1 144	1 104	1 070	17 073	14 909	12 331	14 013	12 391
Mai	1 328	1 205	1 153	1 126	1 050	17 663	16 833	14 548	22 665	18 676
Juni	1 318	1 240	1 165	1 140	1 006	19 012	18 928	18 834	17 152	25 537
Juli	1 309	1 236	1 167	1 139	741	23 285	24 810	21 836	21 160	31 271
August	1 309	1 242	1 183	1 152	1 038	17 246	18 394	19 899	21 000	26 920
September	1 302	1 238	1 198	1 165	1 033	21 931	22 463	25 057	25 778	26 157
Oktober	1 298	1 297	1 194	1 164	1 037	21 979	25 169	24 092	21 867	25 510
November	1 270	1 288	1 181	1 131	1 059	20 593	23 020	22 650	23 800	21 123
Dezember	1 287	1 220	1 161	1 117	1 030	13 495	13 226	12 039	13 029	10 215

[1] Ergebnisse der Betriebe von Unternehmen mit 20 oder mehr Beschäftigten; einschließlich Arbeitsgemeinschaften, vorbereitende Baustellenarbeiten, Hoch- und Tiefbau nach der Wirtschaftszweigsystematik WZ 2003 bzw. WZ 2008

Quelle: Bayerisches Landesamt für Statistik und Datenverarbeitung

4.13 Bruttoinlandsprodukt (BIP) und Bruttowertschöpfung (BWS) [1)]

	1980	1990	2000	2010	2011
Bruttoinlandsprodukt [2)] in Mio. €					
Deutschland	788 520	1 306 680	2 047 500	2 496 200	2 592 600
Bayern	135 799	239 352	342 486	433 587	456 273
Oberpfalz	10 152	18 182	26 062	34 064	36 095
Stadt Regensburg	2 567	4 803	6 876	9 751	10 243
1980 = 100	100	187	268	380	399
Anteil an Bayern in %	1,9	2,0	2,0	2,2	2,2
Anteil am Regierungsbezirk in %	25,3	26,4	26,4	28,6	28,4
je Erwerbstätigen in €	26 589	42 223	53 542	71 760	73 317
je Einwohner [3)] in €	19 608	39 714	54 946	72 419	75 434
Bruttowertschöpfung [4)] der Wirtschaftsbereiche insgesamt in Mio. €	2 330	4 368	6 184	8 737	9 156
davon **Land- und Forstwirtschaft**	5	6	12	19	21
Anteil an BWS in %	0,2	0,1	0,2	0,2	0,2
Oberpfalz Anteil an BWS in %	5,3	3,2	2,1	1,5	1,7
Bayern insgesamt in %	3,3	1,9	1,3	0,9	1,1
Produzierendes Gewerbe	730	1 593	2 552	4 228	4 451
Anteil an BWS in %	31,3	36,5	41,3	48,4	48,6
Oberpfalz Anteil an BWS in %	40,6	40,5	38,4	40,1	41,6
Bayern insgesamt in %	40,2	38,2	31,5	32,6	34,2
darunter Verarbeitendes Gewerbe	.	.	2 129	3 830	4 080
Anteil an BWS in %	.	.	34,4	43,8	44,6
Oberpfalz Anteil an BWS in %	.	.	28,3	31,6	33,0
Bayern insgesamt in %	.	.	23,9	25,1	27,0
Dienstleistungsbereiche	1 595	2 769	3 620	4 490	4 685
Anteil an BWS in %	68,5	63,4	58,5	51,4	51,2
Oberpfalz Anteil an BWS in %	54,1	56,3	59,4	58,4	56,7
Bayern insgesamt in %	56,4	59,8	67,2	66,4	64,7

[1)] Ergebnisse nach dem revidierten Europäischen System Volkswirtschaftlicher Gesamtrechnungen (ESVG 1995)

[2)] das Bruttoinlandsprodukt ist derjenige Teil der wirtschaftl. Leistung einer Volkswirtschaft (Marktwert der Waren und Dienstleistungen), der während eines Beobachtungszeitraums innerhalb der Landesgrenzen erbracht wird, gleichgültig ob durch In- oder Ausländer erstellt

[3)] Bevölkerung am Ort der Hauptwohnung (siehe Seite 54)

[4)] die Bruttowertschöpfung der Wirtschaftsbereiche wird in der Regel durch Abzug der Vorleistungen von den Produktionswerten ermittelt

Quelle: Bayerisches Landesamt für Statistik und Datenverarbeitung

siehe auch Tab. 18.19; 19.15; 19.16

4.14 Gewerbean- und -abmeldungen [1)]

	2008	2009	2010	2011	2012
Gewerbeanmeldungen insgesamt	1 553	1 410	1 471	1 380	1 409
davon Land- und Forstwirtschaft, Fischerei	2	3	2	1	1
Bergbau und Gewinnung von Steinen und Erden	-	-	-	-	-
Verarbeitendes Gewerbe	71	53	53	55	50
Energieversorgung	27	40	37	38	54
Wasserversorgung, Abwasser- und Abfallentsorgung	4	3	-	-	2
Baugewerbe	71	77	99	76	146
Handel, Instandhaltung, Reparatur von Kfz. u. ä.	361	360	397	319	332
Verkehr und Lagerei	49	43	45	42	36
Gastgewerbe	142	101	127	121	109
Information und Kommunikation	82	86	95	90	69
Finanz- und Versicherungsdienstleistungen	106	87	63	45	32
Grundstücks- und Wohnungswesen	38	42	45	46	42
freiberufl., wissenschaftl. und techn. Dienstleistungen	174	159	148	165	158
sonstige wirtschaftliche Dienstleistungen	190	171	167	174	173
Erziehung und Unterricht	37	33	29	36	41
Gesundheits- und Sozialwesen	12	9	7	7	13
Kunst, Unterhaltung und Erholung	48	32	39	51	38
Öffentl. Verw., Verteidigung, Sozialvers., Sonst. Dienstleistungen	139	111	118	114	113
davon veranlasst durch Neuerrichtung [2)]	1 235	1 121	1 131	1 080	1 093
Übernahme [3)]	216	182	215	200	192
Zuzug	102	107	125	100	124
Gewerbeabmeldungen insgesamt	1 193	1 160	1 209	1 144	1 164
davon Land- und Forstwirtschaft, Fischerei	3	1	1	3	1
Bergbau und Gewinnung von Steinen und Erden	-	-	-	-	-
Verarbeitendes Gewerbe	49	38	41	36	29
Energieversorgung	7	4	21	15	26
Wasserversorgung, Abwasser- und Abfallentsorgung	2	1	3	1	1
Baugewerbe	59	64	82	63	76
Handel, Instandhaltung, Reparatur von Kfz. u. ä.	339	367	326	339	361
Verkehr und Lagerei	43	53	47	41	42
Gastgewerbe	131	96	128	122	105
Information und Kommunikation	69	66	77	57	51
Finanz- und Versicherungsdienstleistungen	73	77	71	54	58
Grundstücks- und Wohnungswesen	22	24	38	22	32
freiberufl., wissenschaftl. und techn. Dienstleistungen	108	94	104	107	111
sonstige wirtschaftliche Dienstleistungen	134	151	122	130	135
Erziehung und Unterricht	23	17	23	13	20
Gesundheits- und Sozialwesen	13	14	8	6	7
Kunst, Unterhaltung und Erholung	22	28	20	28	28
Öffentl. Verw., Verteidigung, Sozialvers., Sonst. Dienstleistungen	96	65	97	107	81
davon veranlasst durch Aufgabe [4)]	855	826	859	758	786
Übergabe [5)]	183	170	171	222	196
Fortzug	155	164	179	164	182

[1)] erfasst sind selbständige Gewerbebetriebe sowie Zweigniederlassungen und unselbständige Zweigstellen; nicht enthalten sind die An- und Abmeldungen von Automatenaufstellern und Reisegewerbe; wegen der Umstellung auf die neue Klassifikation der Wirtschaftszweige Ausgabe 2008 (WZ 2008), sind die Daten zu den einzelnen Wirtschaftszweigen ab dem Jahr 2008 mit den Vorjahren nicht vergleichbar

[2)] Neugründung und Umwandlung ohne Zuzug aus dem Bereich einer anderen Gewerbemeldebehörde

[3)] beispielsweise durch Kauf, Gesellschaftereintritt, Rechtsformänderung

[4)] Vollständige Aufgabe und Umwandlung ohne Fortzug in den Bereich einer anderen Gewerbemeldebehörde

[5)] beispielsweise durch Verkauf, Gesellschafteraustritt, Rechtsformänderung

Quelle: Bayerisches Landesamt für Statistik und Datenverarbeitung - eigene Berechnungen

4.15 Insolvenzverfahren

	2008	2009	2010	2011	2012
Insolvenzen insgesamt	152	212	230	220	197
davon eröffnet	136	192	204	210	185
mangels Masse abgelehnt	16	20	25	10	10
Schuldenbereinigungsplan angenommen	.	.	1	-	2
davon Unternehmen	48	47	62	49	40
übrige Gemeinschuldner	104	165	168	171	157
darunter Verbraucher	75	129	131	144	132
ehemals selbständig Tätige [1]	27	30	31	24	23
geschätzte Höhe der geltend gemachten Forderungen (in Mio. €)	16,28	34,75	74,68	35,52	33,90
Betroffene Erwerbsunternehmen insgesamt	48	47	62	49	40
davon eröffnet	33	30	41	40	31
mangels Masse abgelehnt	15	17	21	9	9
darunter Verarbeitendes Gewerbe	5	4	3	4	5
Baugewerbe	7	10	4	5	2
Handel	9	9	5	9	3
Verkehr- u. Nachrichtenübermittlung	2	1	8	3	2
Dienstleistungsunternehmen u. übrige	25	23	42	28	28
darunter Gastgewerbe	10	8	4	9	5
darunter Einzelunternehmen	20	15	12	21	11
Personengesellschaften	8	2	7	5	4
darunter GmbH & Co. KG	2	1	7	5	2
GmbH	18	26	41	23	25
AG	2	1	1	-	-
geschätzte Höhe der geltend gemachten Forderungen (in Mio. €)	6,97	16,14	57,49	25,52	25,74
betroffene Arbeitnehmer	43	184	134	169	187

[1] mit Regel- oder Verbraucherinsolvenzverfahren

Quelle: Bayerisches Landesamt für Statistik und Datenverarbeitung

siehe auch Tab. 20.12

5

Arbeitsmarkt



Angestellte (Industrie – Bruttomonatsverdienste)

Erfasst werden alle Angestellten (Personen, die der Angestelltenrentenversicherungspflicht unterliegen) der Stichprobenbetriebe mit Ausnahme der Teilzeitbeschäftigten, Auszubildenden, mithelfenden Familienangehörigen sowie der Personen, die wegen Krankheit, Einstellung oder wegen Entlassung nicht für den ganzen Erhebungsmonat entlohnt wurden. Nicht erfasst werden ferner Leitende Angestellte mit voller Aufsichts- und Dispositionsbefugnis.

Arbeiter (Industrie – Bruttostundenverdienste)

Erfasst werden alle Arbeiter (Personen, die der Arbeiterrentenversicherungspflicht unterliegen) der Stichprobenbetriebe mit Ausnahme der Teilzeitbeschäftigten, Auszubildenden, mithelfenden Familienangehörigen sowie der Personen, die wegen Krankheit, Einstellung oder wegen Entlassung nicht für den ganzen Erhebungsmonat entlohnt wurden.

Arbeitslose

sind Arbeitsuchende bis zur Vollendung des 65. Lebensjahres, die nicht oder weniger als 15 Stunden wöchentlich in einem Beschäftigungsverhältnis stehen, die nicht Schüler, Studenten oder Teilnehmer an Maßnahmen der beruflichen Weiterbildung, nicht arbeitsunfähig erkrankt, nicht Empfänger von Altersrente sind und für eine Arbeitsaufnahme sofort zur Verfügung stehen. Arbeitslose müssen sich bei ihrem zuständigen Arbeitsamt persönlich gemeldet haben. Teilnehmer an Maßnahmen der aktiven Arbeitsmarktpolitik gelten gemäß §16 Abs. 2 SGB III nicht als arbeitslos.

Arbeitslosenquote

Je nach dem Kreis der Erwerbstätigen unterscheidet man die Arbeitslosenquote **bezogen auf die abhängigen zivilen** Erwerbspersonen (prozentualer Anteil der Arbeitslosen an den sozialversicherungspflichtig und geringfügig Beschäftigten, Beamten - ohne Soldaten - und Arbeitslosen) und der Arbeitslosenquote **bezogen auf alle zivilen** Erwerbspersonen (Anteil der Arbeitslosen an den abhängig zivilen Erwerbstätigen - siehe oben - sowie Selbständigen und mithelfenden Familienangehörigen). Die Arbeitslosenquote ist in beiden Fällen wohnortbezogen.

Arbeitsortprinzip

Beschäftigte werden der Gemeinde zugeordnet, in der der Betrieb liegt, in dem sie beschäftigt sind.

Arbeitsuchende

sind Personen, die das 15. Lebensjahr vollendet haben, in der Bundesrepublik wohnen, sich wegen der Vermittlung in ein Beschäftigungsverhältnis von mehr als 7 Kalendertagen im In- oder Ausland beim Arbeitsamt gemeldet haben und die die angestrebte Arbeitnehmertätigkeit ausüben können und dürfen.

Bruttoverdienst

Alle Beträge, die dem Arbeitnehmer laufend (in jeder Abrechnungsperiode) vom Arbeitgeber gezahlt werden. Das sind der/das tarifliche oder frei vereinbarte Lohn/Gehalt einschließlich tariflicher und außertariflicher Leistungs-, Sozial- und sonstiger Zulagen und Zuschläge. Bei Angestellten, die neben einem festen Gehalt laufend eine Umsatzprovision beziehen, wird die im Berichtsmonat gezahlte Provision berücksichtigt. Nicht zum Bruttoverdienst rechnen alle Beträge, die nicht der Erhebungszeit zuzuschreiben sind (z. B. Nachzahlungen) sowie Spesenersatz, Trennungsentschädigungen, Auslösungen usw.. Nicht erfasst werden außerdem alle einmaligen Zahlungen, wie Gratifikationen, Jahresabschlussprämien, 13. Monatsgehalt, Gewinnbeteiligungen, zusätzliches Urlaubsgeld und unregelmäßig gezahlte vermögenswirksame Leistungen.

Langzeitarbeitslose

sind Personen, die ein Jahr und länger als arbeitslos gemeldet sind.

Sozialversicherungspflichtig Beschäftigte

sind alle Arbeitnehmer einschließlich der zu ihrer Berufsausbildung Beschäftigten, die kranken-, renten-, pflegeversicherungspflichtig und/oder beitragspflichtig nach dem Recht der Arbeitsförderung sind oder für die von den Arbeitgebern Beitragsanteile nach dem Recht der Arbeitsförderung entrichtet werden müssen.

Wehr- und Zivildienstleistende gelten nur dann als sozialversicherungspflichtig Beschäftigte, wenn sie ihren Dienst aus einem weiterhin bestehenden Beschäftigungsverhältnis angetreten haben und nur wegen der Ableistung des Zivil- oder Wehrdienstes kein Entgelt erhalten.

Nicht zum Kreis der sozialversicherungspflichtig Beschäftigten zählen der weitaus überwiegende Teil der Selbständigen, die mithelfenden Familienangehörigen sowie die Beamten.

Ab dem Stichtag 01.04.1999 sind die gesetzlichen Regelungen zur Sozialversicherungspflicht geringfügiger Beschäftigungsverhältnisse grundlegend geändert worden. Nach der maßgebenden Regelung des § 8 SGB IV wird nach wie vor zwischen **geringfügig kurzfristigen Beschäftigungen** (als kurzfristig gilt eine Beschäftigung immer dann, wenn sie nach ihrer Eigenart oder im voraus vertraglich auf höchstens 2 Monate oder 50 Arbeitstage begrenzt ist) auf der einen und **geringfügig entlohnten Tätigkeiten** (als "geringfügig entlohnt" ist eine Tätigkeit dann zu klassifizieren, wenn die regelmäßige wöchentliche Arbeitszeit weniger als 15 Stunden beträgt und bestimmte Einkommensgrößen nicht überschritten werden) auf der anderen Seite unterschieden. Im Zuge der Modifizierung der gesetzlichen Neuregelung zum Stichtag 01.04.2003 ist die geringfügig entlohnte Tätigkeit schon dann gegeben, wenn bestimmte Einkommenshöchstgrenzen (derzeit 400 €) nicht überschritten werden, es wird also nicht mehr auf die wöchentliche Arbeitszeit abgestellt.

Mit der gesetzlichen Neuregelung sind Arbeitgeber verpflichtet, auch für Personen, die ausschließlich eine **geringfügig entlohnte Tätigkeit** ausüben, pauschalierte Beiträge zur Kranken- und Rentenversicherung zu entrichten. Personen, die als einzige Tätigkeit eine **geringfügig kurzfristige Beschäftigung** im Sinne des § 8 Abs. 1 SGB IV ausüben, bleiben auch nach der neuen Rechtslage frei von der Versicherungspflicht und gehören damit auch nicht zum Kreis der sozialversicherungspflichtig Beschäftigten.

Ausschließlich geringfügig entlohnte Personen, die nur wegen der gesetzlichen Neuregelung in den Kreis der sozialversicherungspflichtig Beschäftigten gelangt sind, sind in den Tabellen zu den sozialversicherungspflichtig Beschäftigten bis auf weiteres noch nicht enthalten.

Wohnortprinzip

Zuordnung der Beschäftigten zum Wohnort nach den dem Arbeitgeber mitgeteilten Angaben.

5.1 Sozialversicherungspflichtig Beschäftigte am Arbeitsort nach Wirtschaftsbereichen am 30.06.2012

insgesamt: 105 142

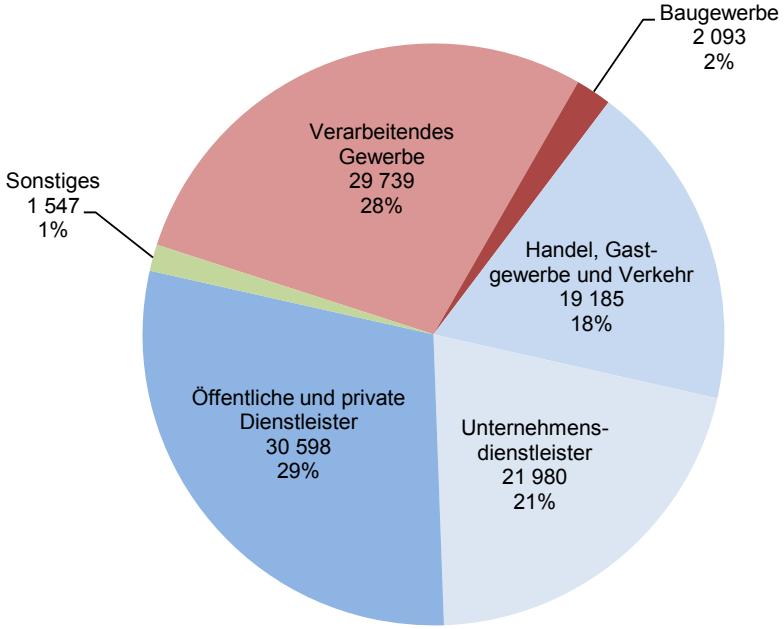

5.2 Sozialversicherungspflichtig Beschäftigte am Arbeitsort in den Jahren 1997 bis 2012

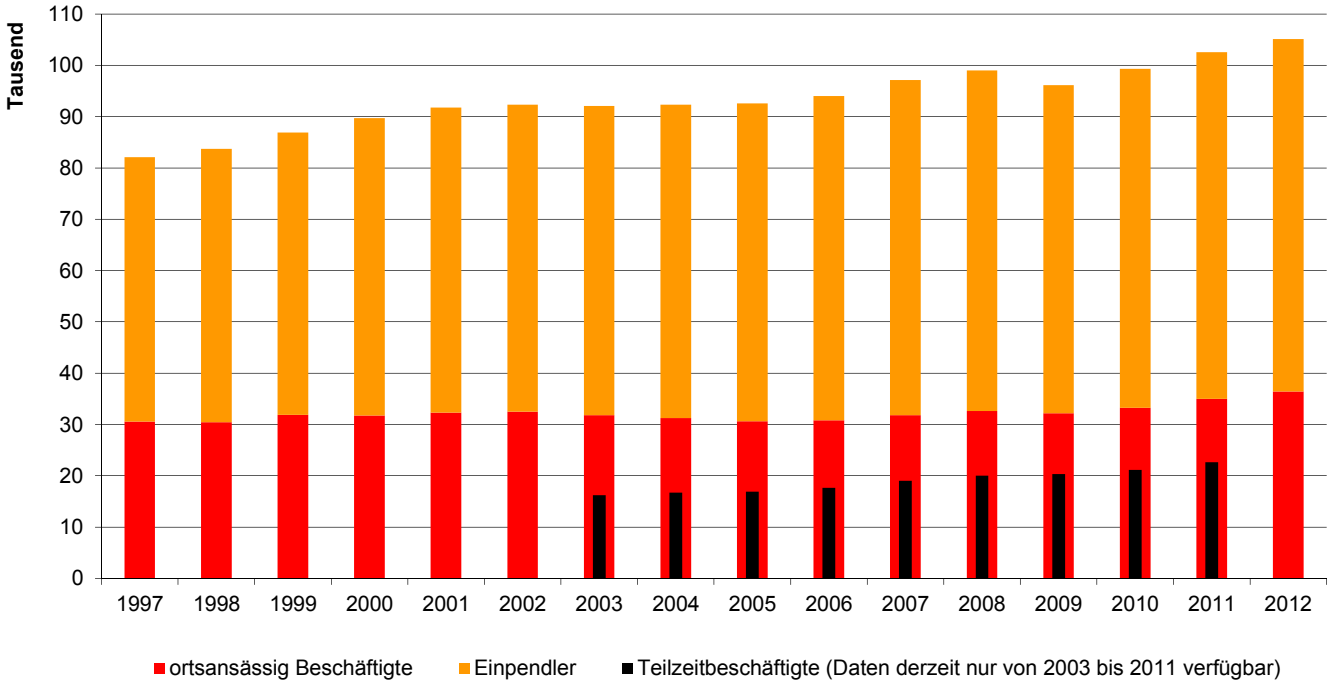

5.3 Arbeitslose im Bezirk der Hauptagentur für Arbeit Regensburg in den Jahren 1978 bis 2012

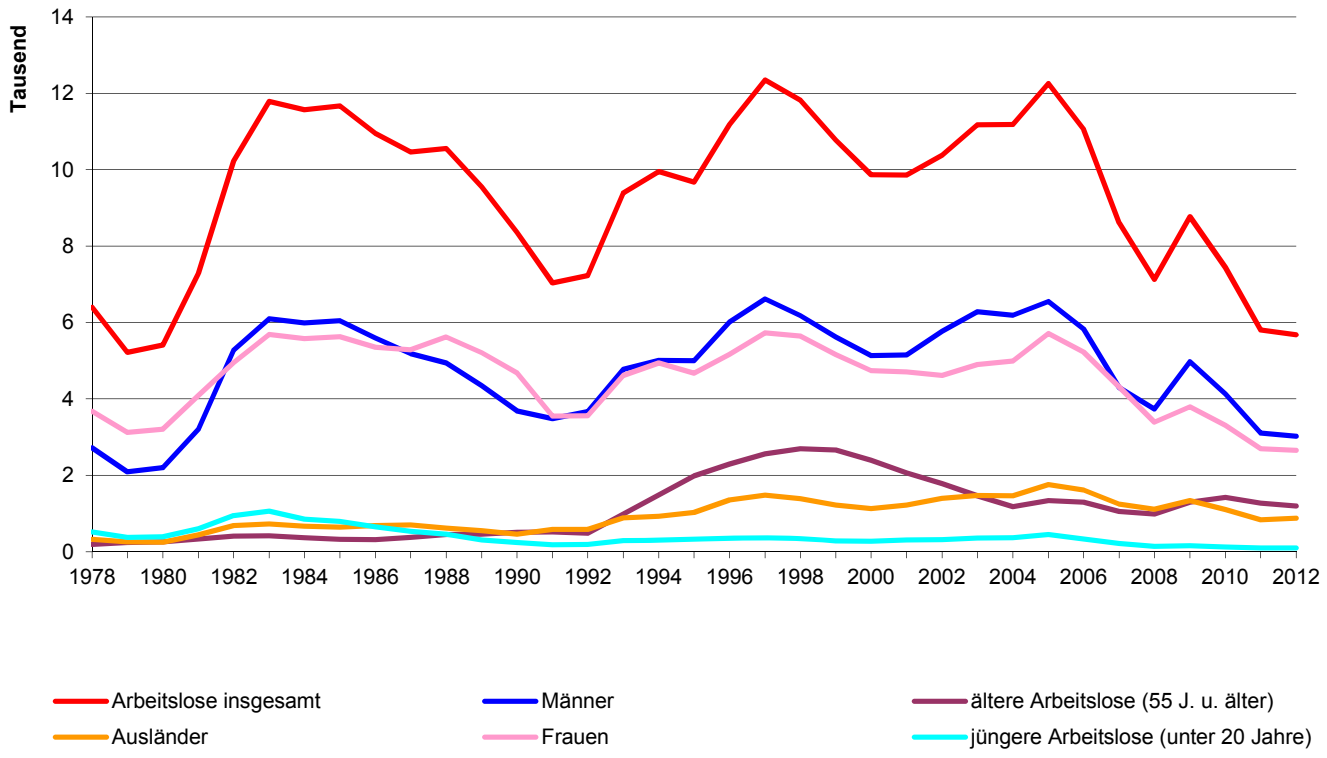

5.4 Arbeitslose im Stadtgebiet Regensburg im Jahresverlauf in den Jahren 2004 bis 2012

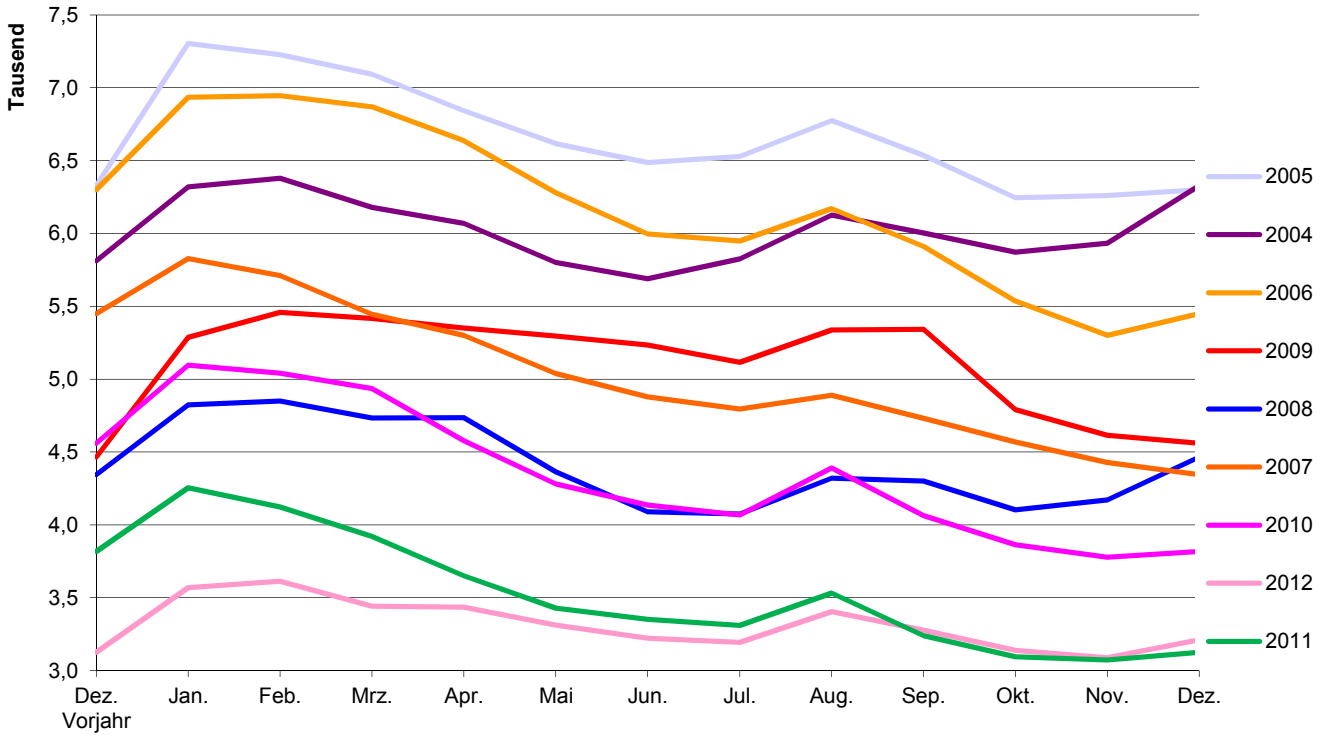

5.5 Sozialversicherungspflichtig beschäftigte Arbeitnehmer [1)]

	Beschäftigte insgesamt am 30.06.					darunter weiblich				
	2008	2009	2010	2011	2012	2008	2009	2010	2011	2012
Beschäftigte am Arbeitsort insgesamt	99 002	96 153	99 332	102 580	105 142	43 716	43 686	44 887	46 250	48 349
davon Vollzeitbeschäftigte	78 928	75 783	78 157	79 864	.	27 544	27 209	27 800	28 115	.
Teilzeitbeschäftigte	20 027	20 320	21 121	22 646	.	16 145	16 445	17 055	18 094	.
davon deutsche Beschäftigte	93 545	91 055	93 735	96 244	97 664	41 472	41 505	42 508	43 643	45 202
ausländische Beschäftigte	5 441	5 086	5 569	6 285	7 433	2 241	2 176	2 367	2 586	3 131
davon in dem Wirtschaftsabschnitt [2)]										
Land- und Forstwirtschaft, Fischerei	77	77	115	118	102	45	42	56	56	54
Produzierendes Gewerbe	35 176	33 963	32 897	33 570	33 264	7 851	7 526	7 249	7 520	7 637
darunter Verarbeitendes Gewerbe	30 895	29 784	28 535	29 236	29 739	7 020	6 729	6 448	6 670	6 810
Baugewerbe	2 791	2 748	2 924	2 891	2 093	358	373	367	376	344
Dienstleistungsbereiche	63 748	62 111	66 318	68 892	71 763	35 819	36 117	37 581	38 674	40 650
dav. Handel, Gastgewerbe und Verkehr	17 835	18 043	18 182	18 625	19 185	8 602	8 825	8 833	8 987	9 251
Unternehmensdienstleister	19 208	16 535	19 583	20 842	21 980	9 235	8 532	9 207	9 527	10 219
dav. Information u. Kommunikation	1 764	2 231	2 311	2 475	2 459	636	703	705	725	714
Finanz- u. Versicherungsdienstleistungen	2 943	2 946	2 958	2 852	2 871	1 594	1 617	1 639	1 599	1 631
Grundstücks- und Wohnungswesen	645	675	680	695	700	347	355	357	362	372
Freiberufliche und sonst. Dienstleistungen	13 856	10 683	13 634	14 820	15 950	6 658	5 857	6 506	6 841	7 502
öffentliche und private Dienstleistungen	26 705	27 533	28 553	29 425	30 598	17 982	18 760	19 541	20 160	21 180
dav. Öffentl. Verwaltung, Sozialversicherung	22 640	23 632	24 728	25 476	26 534	15 639	16 383	17 216	17 748	18 669
Private Haush. und sonst. Dienstleistungen	4 065	3 901	3 825	3 949	4 064	2 343	2 377	2 325	2 412	2 511
keine Angabe/nicht zuzuordnen	1	2	2	-	13	1	1	1	-	8
Beschäftigte am Wohnort insgesamt	45 647	45 211	46 815	49 455	51 440	21 437	21 624	22 293	23 382	24 368
Pendlersaldo [3)]	53 355	50 942	52 517	53 125	53 702	22 279	22 062	22 594	22 868	23 981

[1)] erfasst sind alle Arbeitnehmer und Auszubildende, die kranken-, renten- und/oder pflegeversicherungspflichtig oder beitragspflichtig nach dem Arbeitsförderungsgesetz sind. Nicht enthalten sind Selbständige, mithelfende Familienangehörige, Beamte und ausschließlich geringfügig Beschäftigte sowie nicht der Versicherungspflicht unterliegende Arbeitnehmer

[2)] nach der "Klassifikation der Wirtschaftszweige" (WZ 2003, WZ 2008); wegen der Umstellung auf die WZ 2008 sind die Daten der einzelnen Wirtschaftsabschnitte ab dem Jahr 2008 mit den Vorjahreszahlen nicht vergleichbar

[3)] Beschäftigte am Arbeitsort abzüglich Beschäftigte am Wohnort

Quelle: Bayerisches Landesamt für Statistik und Datenverarbeitung - eigene Berechnungen

5.6 Sozialversicherungspflichtig beschäftigte Arbeitnehmer [1] am Wohnort

	Beschäftigte insgesamt am 30.06.					darunter weiblich				
	2008	2009	2010	2011	2012	2008	2009	2010	2011	2012
Beschäftigte am Wohnort insgesamt	45 647	45 211	46 815	49 455	51 440	21 437	21 624	22 293	23 382	24 368
dar. ohne abgeschlossener Berufsausbildung	6 856	6 274	6 427	6 456	.	3 320	3 173	3 138	3 155	.
mit abgeschlossener Berufsausbildung	30 906	30 850	31 745	33 435	.	14 345	14 568	15 039	15 736	.
davon mit Abschluss an einer										
- Berufsfach-/Fachschule [2]	22 237	21 743	22 222	23 137	.	11 054	11 037	11 295	11 615	.
- Fachhochschule [3]	2 623	2 718	2 816	3 000	.	819	863	913	973	.
- Wissenschaftl. Hochschule/Universität [4]	6 046	6 389	6 707	7 298	.	2 472	2 668	2 831	3 148	.
darunter Auszubildende	2 061	2 173	2 166	2 204	2 103	995	1 017	1 031	1 094	1 070
davon im Alter von										
unter 20 Jahren	1 160	1 144	1 079	1 105	1 114	518	513	489	509	530
20 bis unter 25 Jahren	3 961	3 728	3 998	4 371	4 556	2 098	2 069	2 161	2 288	2 381
25 bis unter 30 Jahren	6 919	6 833	7 000	7 594	8 061	3 512	3 504	3 535	3 750	3 971
30 bis unter 40 Jahren	12 577	12 239	12 598	13 234	13 724	5 335	5 363	5 534	5 857	6 095
40 bis unter 50 Jahren	11 949	11 871	12 245	12 605	12 752	5 461	5 432	5 588	5 689	5 780
50 bis unter 55 Jahren	4 363	4 492	4 760	5 037	5 329	2 219	2 303	2 380	2 516	2 644
55 bis unter 60 Jahren	3 347	3 400	3 461	3 643	3 864	1 679	1 738	1 828	1 904	2 015
60 Jahren und älter	1 371	1 504	1 674	1 866	2 040	615	702	778	869	952

[1] erfasst sind alle Arbeitnehmer und Auszubildende, die kranken-, renten- und/oder pflegeversicherungspflichtig oder beitragspflichtig nach dem Arbeitsförderungsgesetz sind. Nicht enthalten sind Selbständige, mithelfende Familienangehörige, Beamte und ausschließlich geringfügig Beschäftigte sowie nicht der Versicherungspflicht unterliegende Arbeitnehmer

[2] einschließlich abgeschlossene Lehr- oder Anlernausbildung

[3] einschließlich Ingenieurschulen

[4] einschließlich Lehrerausbildung

Quelle: Bayerisches Landesamt für Statistik und Datenverarbeitung

siehe auch Tab. 17.15; 18.14; 19.12; 20.7; 20.8

5.7 Erwerbstätige [1) 2)]

Jahr	im Jahresdurchschnitt (in 1 000)							
	insgesamt	davon [3)]						
		Land- und Forstwirtschaft	Produzierendes Gewerbe	darunter Verarbeitendes Gewerbe	Dienstleistungsbereiche insgesamt	davon Handel, Gastgewerbe, Verkehr	davon Finanzierung, Vermietung, Unternehmensdienstleistungen	davon Öffentl. und private Dienstleistungen
1991	118,3	0,4	34,7	.	83,2	.	.	.
1993	119,9	0,3	34,2	.	85,4	.	.	.
1995	122,8	0,2	34,8	.	87,8	.	.	.
1997	121,2	0,2	32,8	25,4	88,2	30,0	16,1	42,1
1999	129,4	0,2	35,0	27,8	94,3	31,8	18,0	44,5
2000	128,4	0,2	33,6	26,8	94,6	31,2	18,0	45,5
2001	131,8	1,0	33,9	27,7	96,9	31,3	18,8	46,7
2002	129,6	0,9	32,7	27,5	96,1	30,7	18,4	47,0
2003	130,7	0,9	32,9	27,8	96,9	30,7	19,5	46,6
2004	129,6	0,8	33,3	28,2	95,5	31,2	20,3	43,9
2005	130,1	0,7	34,0	28,7	95,4	31,2	20,8	43,4
2006	131,9	0,3	34,5	29,1	97,1	31,2	22,7	43,2
2007	134,2	0,3	35,0	29,5	98,9	31,4	24,0	43,6
2008	135,6	0,2	35,6	30,0	99,7	31,2	24,4	44,1
2009	134,9	0,3	35,9	30,4	98,8	32,5	20,9	45,4
2010	135,9	0,3	34,6	29,1	101,0	32,5	22,8	45,7
2011	139,7	0,3	35,3	29,8	104,1	33,3	24,4	46,5

[1)] Ergebnisse nach dem revidierten Europäischen System Volkswirtschaftlicher Gesamtrechnungen (ESVG 1995)

[2)] erfasst sind alle Erwerbstätigen (Arbeitnehmer, Selbständige, mithelfende Familienangehörige und Personen, die einen freien Beruf ausüben) nach dem Inlandskonzept (Arbeitsortskonzept) einschließlich geringfügiger Beschäftigungen

[3)] nach dem Schwerpunkt des Betriebes auf der Grundlage der Klassifikation der Wirtschaftszweige (WZ 2003 bzw. WZ 2008)

Quelle: Bayerisches Landesamt für Statistik und Datenverarbeitung

5.8 Arbeitnehmer [1) 2)]

Jahr	im Jahresdurchschnitt (in 1 000)							
	insgesamt	davon [3)]						
		Land- und Forstwirtschaft	Produzierendes Gewerbe	darunter Verarbeitendes Gewerbe	Dienstleistungsbereiche insgesamt	davon Handel, Gastgewerbe, Verkehr	davon Finanzierung, Vermietung, Unternehmensdienstleistungen	davon Öffentl. und private Dienstleistungen
1991	111,3	0,2	33,9	.	77,2	.	.	.
1993	112,7	0,2	33,3	.	79,2	.	.	.
1995	115,1	0,1	33,9	.	81,1	.	.	.
1997	113,0	0,1	31,8	24,9	81,0	27,1	13,7	40,2
1999	121,1	0,1	34,1	27,3	86,9	28,9	15,5	42,5
2000	120,0	0,1	32,7	26,4	87,2	28,1	15,7	43,4
2001	123,3	0,9	33,0	27,3	89,4	28,2	16,5	44,6
2002	121,0	0,8	31,8	27,1	88,5	27,6	16,1	44,9
2003	121,8	0,8	32,0	27,3	89,1	27,5	17,2	44,3
2004	120,6	0,7	32,4	27,7	87,4	27,9	18,0	41,5
2005	120,6	0,6	33,0	28,2	86,9	27,7	18,4	40,8
2006	122,3	0,2	33,5	28,6	88,5	27,7	20,2	40,6
2007	124,4	0,2	34,1	29,1	90,1	27,9	21,3	40,9
2008	125,4	0,2	34,6	29,6	90,6	27,6	21,6	41,4
2009	124,7	0,2	34,9	30,0	89,6	28,9	18,0	42,7
2010	125,6	0,2	33,7	28,6	91,7	29,0	19,9	42,9
2011	129,3	0,2	34,3	29,4	94,7	29,7	21,3	43,7

[1)] Ergebnisse nach dem revidierten Europäischen System Volkswirtschaftlicher Gesamtrechnungen (ESVG 1995)

[2)] erfasst sind alle Arbeiter, Angestellte, Beamte, Richter, Berufssoldaten, Soldaten auf Zeit, Wehr- und Zivildienstleistende, Auszubildende Praktikanten und Volontäre (einschließlich Heimarbeiter und geringfügig Beschäftigte) nach dem Inlandskonzept (Arbeitsortskonzept) einschließlich geringfügiger Beschäftigungen

[3)] nach dem Schwerpunkt des Betriebes auf der Grundlage der Klassifikation der Wirtschaftszweige (WZ 2003 bzw. WZ 2008)

Quelle: Bayerisches Landesamt für Statistik und Datenverarbeitung

5.9 Beschäftigte im Öffentlichen Dienst

	Zahl der Beschäftigten am 30.06.				
	2006	2007	2008	2009	2010
Vollzeitbeschäftigte insgesamt	15 580	13 897	14 407	14 117	13 761
davon **Bund** [1]	2 943	2 794	2 466	2 205	1 629
darunter Eisenbahnvermögen	352	339	310	268	256
Land	7 979	5 994	6 173	6 220	6 069
Mittelbarer Öffentlicher Dienst [2]	1 255	2 842	3 125	3 041	3 469
Gemeinden/Gemeindeverbände	3 360	2 250	2 628	2 636	2 581
Verbände mit kommunalen Aufgaben [3]	43	17	15	15	13
davon Beamte, Richter u. Soldaten	7 880	7 497	7 445	7 320	6 774
Angestellte	7 323	6 396	6 957	6 794	6 984
Arbeiter	377	4	5	3	3
Teilzeitbeschäftigte insgesamt	6 718	5 990	6 350	6 694	7 256
davon **Bund**	437	426	404	403	363
darunter Eisenbahnvermögen	29	33	41	54	63
Land	3 928	3 144	3 163	3 380	3 664
Mittelbarer Öffentlicher Dienst [2]	458	1 231	1 491	1 531	1 799
Gemeinden/Gemeindeverbände	1 851	1 183	1 285	1 366	1 422
Verbände mit kommunalen Aufgaben [3]	44	6	7	14	8
davon Beamte und Richter	2 067	1 802	1 856	1 971	2 092
Angestellte	4 551	4 187	4 493	4 722	5 163
Arbeiter	100	1	1	1	1

[1] einschließlich Berufs- und Zeitsoldaten
[2] Bundesagentur für Arbeit, Sozialversicherungsträger unter Aufsicht des Bundes oder des Landes einschließlich Ersatzkassen und Zusatzversorgung der Gemeinden und Gemeindeverbände
[3] einschließlich Verwaltungsgemeinschaften

Quelle: Bayerisches Landesamt für Statistik und Datenverarbeitung

siehe auch Tab. 15.11; 18.34

5.10 Ausgewählte Pendlerbewegungen [1)]

	Zahl der Pendler am 30.06.				
	2008	2009	2010	2011	2012
Einpendler insgesamt	66 396	63 956	66 089	67 604	68 726
darunter aus					
Landkreis Regensburg	34 727	34 205	34 640	35 634	36 295
Landkreis Schwandorf	6 520	6 258	6 652	6 754	6 999
Landkreis Kelheim	6 013	5 750	6 045	6 157	6 367
Landkreis Cham	2 646	2 555	2 625	2 637	2 717
Landkreis Neumarkt	1 443	1 351	1 395	1 452	1 531
Stadt Kelheim	963	889	975	1 034	1 099
Stadt Straubing	691	691	681	689	775
Stadt Neumarkt	185	173	160	194	207
Stadt Ingolstadt	125	122	125	109	109
Stadt Landshut	216	200	210	202	220
Stadt Nürnberg	224	207	220	254	310
Stadt München	452	437	466	479	474
Reg.-Bez. Niederbayern	11 864	11 334	11 686	11 872	12 113
Reg.-Bez. Oberbayern	1 678	1 669	1 915	1 835	1 757
Neue Bundesländer	1 792	1 353	1 474	1 514	1 327
Auspendler insgesamt	13 041	13 014	13 572	14 479	15 024
darunter nach					
Landkreis Regensburg	5 060	4 997	5 048	5 425	5 623
Landkreis Schwandorf	831	867	862	908	944
Landkreis Kelheim	994	1 023	1 073	1 039	1 052
Landkreis Cham	329	336	386	371	409
Landkreis Neumarkt	193	212	196	205	246
Stadt Kelheim	238	233	246	256	250
Stadt Straubing	293	314	330	333	299
Stadt Neumarkt	60	66	68	74	85
Stadt Ingolstadt	131	132	201	183	210
Stadt Landshut	104	96	100	116	139
Stadt Nürnberg	620	622	675	676	640
Stadt München	1 230	1 171	1 236	1 336	1 438
Reg.-Bez. Niederbayern	1 930	1 950	2 060	2 141	2 148
Reg.-Bez. Oberbayern	2 067	2 047	2 162	2 290	2 469
Neue Bundesländer	150	181	196	217	248
Interne Pendler [2)]	32 606	32 197	33 243	34 976	36 416

[1)] der sozialversicherungspflichtig Beschäftigten

[2)] Beschäftigte mit Wohnsitz und Arbeitsort im Stadtgebiet

Quelle: Arbeitsmarktbericht der Agentur für Arbeit Regensburg - eigene Berechnungen

siehe auch Tab. 17.19

5.11 Arbeitslose und gemeldete Stellen im Bezirk [1] der Hauptagentur für Arbeit Regensburg

	2008				2009			
	31.03.	30.06.	30.09.	31.12.	31.03.	30.06.	30.09.	31.12.
Arbeitslose insgesamt	7 918	6 447	6 738	7 203	9 270	8 748	9 112	7 923
darunter in der Stadt Regensburg	4 733	4 090	4 301	4 465	5 417	5 235	5 343	4 559
davon Männer	4 343	3 239	3 355	3 943	5 466	4 954	5 085	4 366
Frauen	3 575	3 208	3 383	3 260	3 804	3 794	4 027	3 557
darunter Jüngere unter 25 Jahren	833	522	713	600	922	772	1 132	685
dar. Jugendliche unter 20 Jahre	184	109	184	114	162	119	252	112
50 Jahre und älter	2 027	1 799	1 829	2 046	2 478	2 338	2 353	2 255
55 Jahre und älter	978	924	975	1 118	1 359	1 280	1 298	1 282
Langzeitarbeitslose [2]	2 144	1 935	1 912	1 765	1 770	1 766	1 829	1 833
Schwerbehinderte	616	565	596	635	682	681	678	621
Ausländer	1 215	1 019	1 034	1 162	1 434	1 359	1 359	1 154
Arbeitslosenquote [3]	4,7	3,8	3,9	4,2	5,4	5,1	5,3	4,6
Arbeitslosenquote [4]	5,3	4,3	4,5	4,8	6,2	5,8	6,0	5,2
darunter in der Stadt Regensburg	7,7	6,5	6,9	7,1	8,7	8,3	8,5	7,2
gemeldete Stellen	2 052	2 067	1 707	1 220	1 350	1 308	1 479	1 340
gemeldete Stellen auf 100 Arbeitslose	25,9	32,1	25,3	16,9	14,6	15,0	16,2	16,9

[1] Stadt und Landkreis Regensburg
[2] 1 Jahr und länger arbeitslos
[3] Arbeitslose in % aller zivilen Erwerbspersonen
[4] Arbeitslose in % der abhängigen zivilen Erwerbspersonen

siehe auch Tab. 16.30; 17.18; 18.20; 19.17; 20.9

2010				2011				2012			
31.03.	30.06.	30.09.	31.12.	31.03.	30.06.	30.09.	31.12.	31.03.	30.06.	30.09.	31.12.
8 991	6 940	6 652	6 323	6 623	5 392	5 238	5 208	6 032	5 336	5 509	5 588
4 935	4 136	4 064	3 816	3 935	3 360	3 235	3 124	3 441	3 222	3 277	3 211
5 389	3 690	3 431	3 487	3 776	2 737	2 603	2 751	3 442	2 726	2 749	3 075
3 602	3 250	3 221	2 836	2 847	2 655	2 635	2 457	2 590	2 610	2 760	2 513
878	501	654	452	553	413	496	354	524	418	567	513
175	93	129	70	100	92	91	70	102	81	94	86
2 625	2 329	2 235	2 225	2 303	1 955	1 848	1 825	2 018	1 879	1 827	1 841
1 481	1 410	1 381	1 384	1 433	1 234	1 152	1 135	1 236	1 166	1 168	1 175
1 999	1 990	1 881	1 732	1 635	1 514	1 412	1 390	1 338	1 331	1 271	1 226
686	648	655	643	705	618	611	584	595	582	553	509
1 299	1 067	1 022	932	944	782	743	815	867	815	892	928
5,2	4,0	3,8	3,6	3,8	3,1	3,0	3,0	3,4	3,0	3,1	3,1
5,9	4,5	4,3	4,1	4,3	3,5	3,4	3,4	3,9	3,4	3,5	3,5
7,8	6,5	6,4	6,0	6,0	5,2	5,0	4,8	5,3	4,8	4,9	4,8
1 557	1 577	1 573	1 496	2 183	2 201	2 400	2 342	2 739	2 734	2 595	2 011
17,3	22,7	23,6	23,7	33,0	40,8	45,8	45,0	45,4	51,2	47,1	36,0

Quelle: Arbeitsmarktbericht der Agentur für Arbeit Regensburg - eigene Berechnungen

5.12 Arbeitslose nach Zielberufen [1] im Bezirk [2] der Hauptagentur für Arbeit Regensburg

	Arbeitslose [3]					in % aller Arbeitslosen				
	2008	2009	2010	2011	2012	2008	2009	2010	2011	2012
insgesamt	6 422	8 647	6 816	5 413	5 678	100,0	100,0	100,0	100,0	100,0
01 Angehörige der regulären Streitkräfte	-	-	-	-	-	-	-	-	-	-
11 Land-, Tier-, Forstwirtschaftsberufe	26	32	20	18	20	0,4	0,4	0,3	0,3	0,4
12 Gartenbauberufe, Floristik	140	158	40	56	63	2,2	1,8	0,6	1,0	1,1
21 Rohstoffgewinn,Glas-,Keramikverarbeitung	3	6	4	6	11	0,0	0,1	0,1	0,1	0,2
22 Kunststoff- u. Holzherst.,-verarbeitung	41	87	59	56	60	0,6	1,0	0,9	1,0	1,1
23 Papier-,Druckberufe, tech.Mediengestalt.	47	46	58	62	62	0,7	0,5	0,9	1,1	1,1
24 Metallerzeugung,-bearbeitung, Metallbau	153	429	184	105	144	2,4	5,0	2,7	1,9	2,5
25 Maschinen- und Fahrzeugtechnikberufe	188	504	270	186	225	2,9	5,8	4,0	3,4	4,0
26 Mechatronik-, Energie- u. Elektroberufe	124	394	179	122	129	1,9	4,6	2,6	2,3	2,3
27 Techn.Entwickl.Konstr.Produktionssteuer.	56	128	105	67	71	0,9	1,5	1,5	1,2	1,3
28 Textil- und Lederberufe	59	55	43	39	39	0,9	0,6	0,6	0,7	0,7
29 Lebensmittelherstellung u. -verarbeitung	266	293	290	238	233	4,1	3,4	4,3	4,4	4,1
31 Bauplanung,Architektur,Vermessungsberufe	23	26	26	27	17	0,4	0,3	0,4	0,5	0,3
32 Hoch- und Tiefbauberufe	67	114	129	73	135	1,0	1,3	1,9	1,3	2,4
33 (Innen-)Ausbauberufe	105	139	93	86	125	1,6	1,6	1,4	1,6	2,2
34 Gebäude- u. versorgungstechnische Berufe	180	241	187	131	142	2,8	2,8	2,7	2,4	2,5
41 Mathematik-Biologie-Chemie-,Physikberufe	66	60	71	61	53	1,0	0,7	1,0	1,1	0,9
42 Geologie-,Geografie-,Umweltschutzberufe	10	9	7	6	7	0,2	0,1	0,1	0,1	0,1
43 Informatik- und andere IKT-Berufe	59	78	85	65	71	0,9	0,9	1,2	1,2	1,3
51 Verkehr, Logistik (außer Fahrzeugführ.)	452	734	623	515	534	7,0	8,5	9,1	9,5	9,4
52 Führer von Fahrzeug- u. Transportgeräten	230	446	320	251	291	3,6	5,2	4,7	4,6	5,1
53 Schutz-,Sicherheits-, Überwachungsberufe	145	191	225	245	221	2,3	2,2	3,3	4,5	3,9
54 Reinigungsberufe	420	492	499	420	458	6,5	5,7	7,3	7,8	8,1
61 Einkaufs-, Vertriebs- und Handelsberufe	102	132	151	119	123	1,6	1,5	2,2	2,2	2,2
62 Verkaufsberufe	600	727	622	495	513	9,3	8,4	9,1	9,1	9,0
63 Tourismus-, Hotel- und Gaststättenberufe	291	332	313	220	229	4,5	3,8	4,6	4,1	4,0
71 Berufe Unternehmensführung,-organisation	641	885	739	637	654	10,0	10,2	10,8	11,8	11,5
72 Finanzdienstl.Rechnungsw.,Steuerberatung	86	118	83	71	70	1,3	1,4	1,2	1,3	1,2
73 Berufe in Recht und Verwaltung	59	88	60	65	62	0,9	1,0	0,9	1,2	1,1
81 Medizinische Gesundheitsberufe	241	244	168	141	129	3,8	2,8	2,5	2,6	2,3
82 Körperpflege, Wellness, Medizintechnik	151	160	130	111	109	2,4	1,9	1,9	2,1	1,9
83 Erziehung, soziale und hauswirtschaftliche Berufe	265	263	182	159	171	4,1	3,0	2,7	2,9	3,0
84 Lehrende und ausbildende Berufe	46	53	63	49	60	0,7	0,6	0,9	0,9	1,1
91 Geistes-Gesellschafts-Wirtschaftswissenschaftl. Ber.	26	26	31	33	34	0,4	0,3	0,5	0,6	0,6
92 Werbung, Marketing, Medienberufe	60	71	65	59	68	0,9	0,8	1,0	1,1	1,2
93 Produktdesign, Kunsthandwerk	18	18	18	19	16	0,3	0,2	0,3	0,4	0,3
94 Darstellende, unterhaltende Berufe	38	36	30	22	21	0,6	0,4	0,4	0,4	0,4
Keine Angabe/Keine Zuordnung möglich/Sonstiges	938	832	644	378	308	14,6	9,6	9,4	7,0	5,4

[1] nach der Klassifizierung der Berufe (KldB 2010); die Zahlen für die Jahre 2008 und 2009 wurden rückwirkend umgeschlüsselt

[2] Stadt und Landkreis Regensburg

[3] Stand jeweils im Juli des Jahres; im Jahr 2012 Jahresdurchschnitt

Quelle: Statistik der Bundesagentur für Arbeit - Arbeitsmarktstatistik - eigene Berechnungen

5.13 Gemeldete Stellen nach Zielberufen [1] im Bezirk [2] der Hauptagentur für Arbeit Regensburg

	Gemeldete Stellen [3]					in % aller gemeldeten Stellen				
	2008	2009	2010	2011	2012	2008	2009	2010	2011	2012
insgesamt	1 833	1 104	1 684	2 437	2 552	100,0	100,0	100,0	100,0	100,0
01 Angehörige der regulären Streitkräfte	10	-	-	-	-	0,5	-	-	-	-
11 Land-, Tier-, Forstwirtschaftsberufe	.	7	.	5	8	.	0,6	.	0,2	0,3
12 Gartenbauberufe, Floristik	18	8	8	14	12	1,0	0,7	0,5	0,6	0,5
21 Rohstoffgewinn,Glas-,Keramikverarbeitung	.	-	.	6	5	.	-	.	0,2	0,2
22 Kunststoff- u. Holzherst.,-verarbeitung	45	45	45	93	77	2,5	4,1	2,7	3,8	3,0
23 Papier-,Druckberufe, tech.Mediengestalt.	14	9	12	19	24	0,8	0,8	0,7	0,8	0,9
24 Metallerzeugung,-bearbeitung, Metallbau	145	36	133	147	202	7,9	3,3	7,9	6,0	7,9
25 Maschinen- und Fahrzeugtechnikberufe	153	67	179	246	261	8,3	6,1	10,6	10,1	10,2
26 Mechatronik-, Energie- u. Elektroberufe	190	70	191	242	230	10,4	6,3	11,3	9,9	9,0
27 Techn.Entwickl.Konstr.Produktionssteuer.	39	22	29	88	69	2,1	2,0	1,7	3,6	2,7
28 Textil- und Lederberufe	6	4	4	4	3	0,3	0,4	0,2	0,2	0,1
29 Lebensmittelherstellung u. -verarbeitung	46	25	52	51	74	2,5	2,3	3,1	2,1	2,9
31 Bauplanung,Architektur,Vermessungsberufe	3	4	4	23	18	0,2	0,4	0,2	0,9	0,7
32 Hoch- und Tiefbauberufe	30	10	17	33	29	1,6	0,9	1,0	1,4	1,1
33 (Innen-)Ausbauberufe	60	45	44	78	70	3,3	4,1	2,6	3,2	2,7
34 Gebäude- u. versorgungstechnische Berufe	78	73	62	95	101	4,3	6,6	3,7	3,9	4,0
41 Mathematik-Biologie-Chemie-,Physikberufe	13	7	9	11	13	0,7	0,6	0,5	0,5	0,5
42 Geologie-,Geografie-,Umweltschutzberufe	.	-	-	.	.	.	-	-	.	.
43 Informatik- und andere IKT-Berufe	26	35	24	44	68	1,4	3,2	1,4	1,8	2,6
51 Verkehr, Logistik (außer Fahrzeugführ.)	131	64	152	230	236	7,1	5,8	9,0	9,4	9,3
52 Führer von Fahrzeug- u. Transportgeräten	97	37	131	189	180	5,3	3,4	7,8	7,8	7,1
53 Schutz-,Sicherheits-, Überwachungsberufe	8	4	11	22	21	0,4	0,4	0,7	0,9	0,8
54 Reinigungsberufe	28	17	19	39	38	1,5	1,5	1,1	1,6	1,5
61 Einkaufs-, Vertriebs- und Handelsberufe	49	17	34	55	58	2,7	1,5	2,0	2,3	2,3
62 Verkaufsberufe	127	57	115	117	133	6,9	5,2	6,8	4,8	5,2
63 Tourismus-, Hotel- und Gaststättenberufe	47	28	49	68	71	2,6	2,5	2,9	2,8	2,8
71 Berufe Unternehmensführung,-organisation	124	56	94	164	128	6,8	5,1	5,6	6,7	5,0
72 Finanzdienstl.Rechnungsw.,Steuerberatung	65	31	47	64	61	3,5	2,8	2,8	2,6	2,4
73 Berufe in Recht und Verwaltung	22	17	6	20	22	1,2	1,5	0,4	0,8	0,9
81 Medizinische Gesundheitsberufe	110	104	70	111	126	6,0	9,4	4,2	4,6	4,9
82 Körperpflege, Wellness, Medizintechnik	55	72	71	97	122	3,0	6,5	4,2	4,0	4,8
83 Erziehung, soziale und hauswirtschaftliche Berufe	27	27	34	31	37	1,5	2,4	2,0	1,3	1,5
84 Lehrende und ausbildende Berufe	6	3	3	.	4	0,3	0,3	0,2	.	0,2
91 Geistes-Gesellschafts-Wirtschaftswissenschaftl. Ber.	-	-	-	.	1	-	-	-	.	0,0
92 Werbung, Marketing, Medienberufe	37	61	19	18	40	2,0	5,5	1,1	0,7	1,6
93 Produktdesign, Kunsthandwerk	5	.	8	4	7	0,3	.	0,5	0,2	0,3
94 Darstellende, unterhaltende Berufe	4	.	.	.	1	0,2	.	.	.	0,0
Keine Angabe/Keine Zuordnung möglich/Sonstiges	10	39	3	.	1	0,5	3,5	0,2	.	0,0

[1] nach der Klassifizierung der Berufe (KldB 2010); die Zahlen für die Jahre 2008 und 2009 wurden rückwirkend umgeschlüsselt

[2] Stadt und Landkreis Regensburg

[3] Stand jeweils im Juli des Jahres; im Jahr 2012 Jahresdurchschnitt

Quelle: Statistik der Bundesagentur für Arbeit - Arbeitsmarktstatistik - eigene Berechnungen

5.14 Arbeitslose im Stadtgebiet Regensburg

	2008				2009			
	31.03.	30.06.	30.09.	31.12.	31.03.	30.06.	30.09.	31.12.
Arbeitslose insgesamt	4 733	4 090	4 301	4 465	5 417	5 235	5 343	4 559
davon männlich	2 573	2 109	2 207	2 445	3 142	3 036	3 022	2 561
weiblich	2 160	1 981	2 094	2 020	2 275	2 199	2 321	1 998
darunter Ausländer	956	826	844	935	1 136	1 075	1 072	899
davon männlich	519	418	417	495	644	621	610	494
weiblich	437	408	427	440	492	454	462	405
darunter unter 20 Jahre	100	59	90	55	68	51	111	52
davon männlich	54	31	49	28	39	26	51	32
weiblich	46	28	41	27	29	25	60	20
darunter unter 25 Jahre	419	295	388	299	439	372	507	320
davon männlich	248	158	204	178	273	236	286	199
weiblich	171	137	184	121	166	136	221	121
dar. mehr als 6 Mon. arbeitslos	35	28	27	17	24	33	47	17
davon männlich	12	11	.	.	.	.	.	.
weiblich	23	17	.	.	.	.	.	.
darunter 55 Jahre und älter	522	513	555	606	687	664	670	662
davon männlich	291	279	288	340	394	386	395	375
weiblich	231	234	267	266	293	278	275	287
darunter Schwerbehinderte	370	339	358	395	402	406	390	341
davon männlich	213	197	.	.	.	.	.	.
weiblich	157	142	.	.	.	.	.	.
darunter Teilzeitarbeitslose	879	823	.	.	.	.	.	.
davon männlich	105	103	.	.	.	.	.	.
weiblich	774	720	.	.	.	.	.	.
darunter Langzeitarbeitslose [1]	1 464	1 365	1 361	1 238	1 242	1 239	1 272	1 210
davon männlich	727	680	.	.	.	.	.	.
darunter älter als 25 Jahre	723	680	.	.	.	.	.	.
weiblich	737	685	.	.	.	.	.	.
darunter älter als 25 Jahre	731	680	.	.	.	.	.	.
Arbeitslosenquote [2]	6,8	5,8	6,1	6,3	7,6	7,3	7,5	6,4
Arbeitslosenquote [3]	7,7	6,5	6,9	7,1	8,7	8,3	8,5	7,2

[1] 1 Jahr und länger arbeitslos
[2] Arbeitslose in % aller zivilen Erwerbspersonen
[3] Arbeitslose in % der abhängigen zivilen Erwerbspersonen

siehe auch Tab. 16.30; 17.18; 18.20; 19.17; 20.9

2010				2011				2012			
31.03.	30.06.	30.09.	31.12.	31.03.	30.06.	30.09.	31.12.	31.03.	30.06.	30.09.	31.12.
4 935	4 136	4 064	3 816	3 935	3 360	3 235	3 124	3 441	3 222	3 277	3 211
2 908	2 229	2 129	2 109	2 214	1 727	1 637	1 667	1 956	1 707	1 684	1 795
2 027	1 907	1 935	1 707	1 721	1 633	1 598	1 457	1 485	1 515	1 593	1 416
999	838	807	736	741	598	582	619	641	621	671	673
586	433	403	386	410	280	254	306	.	.	.	.
413	405	404	350	331	318	328	313	.	.	.	.
67	46	71	39	60	53	49	30	43	48	51	45
43	28	42	24	33	28	28	19	.	.	.	.
24	18	29	15	27	25	21	11	.	.	.	.
376	240	366	211	286	236	270	168	252	241	288	259
240	137	199	133	171	124	140	100	.	.	.	.
136	103	167	78	115	112	130	68	.	.	.	.
25	37	22	7	18	22	15	10	14	16	16	20
.	.	.	.	.	.	.	.	.	.	.	.
.	.	.	.	.	.	.	.	.	.	.	.
721	729	708	708	726	665	623	612	632	639	630	595
420	404	387	395	392	340	321	317	.	.	.	.
301	325	321	313	334	325	302	295	.	.	.	.
365	357	351	356	399	354	341	338	342	348	322	298
.	.	.	.	.	.	.	.	.	.	.	.
.	.	.	.	.	.	.	.	.	.	.	.
.	.	.	.	.	.	.	.	.	.	.	.
.	.	.	.	.	.	.	.	.	.	.	.
.	.	.	.	.	.	.	.	.	.	.	.
1 283	1 266	1 181	1 085	1 056	1 004	955	916	861	850	807	750
.	.	.	.	.	.	.	.	.	.	.	.
.	.	.	.	.	.	.	.	.	.	.	.
.	.	.	.	.	.	.	.	.	.	.	.
.	.	.	.	.	.	.	.	.	.	.	.
6,9	5,7	5,6	5,3	5,4	4,6	4,4	4,3	4,7	4,3	4,3	4,3
7,8	6,5	6,4	6,0	6,2	5,2	5,0	4,8	5,3	4,8	4,9	4,8

Quelle: Bundesagentur für Arbeit, Nürnberg

5.15 Arbeitslose nach Zielberufen [1)] im Stadtgebiet Regensburg

	Arbeitslose [2)]					in % aller Arbeitslosen				
	2008	2009	2010	2011	2012	2008	2009	2010	2011	2012
insgesamt	4 054	5 076	4 038	3 310	3 325	100,0	100,0	100,0	100,0	100,0
01 Angehörige der regulären Streitkräfte	-	-	-	-	-	-	-	-	-	-
11 Land-, Tier-, Forstwirtschaftsberufe	19	15	8	10	9	0,5	0,3	0,2	0,3	0,3
12 Gartenbauberufe, Floristik	102	104	31	31	31	2,5	2,0	0,8	0,9	0,9
21 Rohstoffgewinn,Glas-,Keramikverarbeitung	.	3	3	4	6	.	0,1	0,1	0,1	0,2
22 Kunststoff- u. Holzherst.,-verarbeitung	20	42	39	34	31	0,5	0,8	1,0	1,0	0,9
23 Papier-,Druckberufe, tech.Mediengestalt.	33	30	38	37	39	0,8	0,6	0,9	1,1	1,2
24 Metallerzeugung,-bearbeitung, Metallbau	96	252	101	58	77	2,4	5,0	2,5	1,8	2,3
25 Maschinen- und Fahrzeugtechnikberufe	121	270	142	111	133	3,0	5,3	3,5	3,4	4,0
26 Mechatronik-, Energie- u. Elektroberufe	71	183	97	74	70	1,8	3,6	2,4	2,2	2,1
27 Techn.Entwickl.Konstr.Produktionssteuer.	31	72	48	25	31	0,8	1,4	1,2	0,8	0,9
28 Textil- und Lederberufe	35	32	32	25	23	0,9	0,6	0,8	0,8	0,7
29 Lebensmittelherstellung u. -verarbeitung	174	200	195	140	147	4,3	3,9	4,8	4,2	4,4
31 Bauplanung,Architektur,Vermessungsberufe	15	18	15	15	11	0,4	0,4	0,4	0,5	0,3
32 Hoch- und Tiefbauberufe	39	57	76	45	58	1,0	1,1	1,9	1,4	1,7
33 (Innen-)Ausbauberufe	69	85	67	64	68	1,7	1,7	1,7	1,9	2,0
34 Gebäude- u. versorgungstechnische Berufe	102	130	97	81	79	2,5	2,6	2,4	2,4	2,4
41 Mathematik-Biologie-Chemie-,Physikberufe	49	44	50	42	41	1,2	0,9	1,2	1,3	1,2
42 Geologie-,Geografie-,Umweltschutzberufe	.	4	4	5	5	.	0,1	0,1	0,2	0,2
43 Informatik- und andere IKT-Berufe	43	59	60	47	49	1,1	1,2	1,5	1,4	1,5
51 Verkehr, Logistik (außer Fahrzeugführ.)	312	423	376	322	327	7,7	8,3	9,3	9,7	9,8
52 Führer von Fahrzeug- u. Transportgeräten	138	255	199	157	163	3,4	5,0	4,9	4,7	4,9
53 Schutz-,Sicherheits-, Überwachungsberufe	81	92	96	115	105	2,0	1,8	2,4	3,5	3,2
54 Reinigungsberufe	294	348	356	298	318	7,3	6,9	8,8	9,0	9,6
61 Einkaufs-, Vertriebs- und Handelsberufe	55	57	69	63	57	1,4	1,1	1,7	1,9	1,7
62 Verkaufsberufe	371	438	399	312	304	9,2	8,6	9,9	9,4	9,1
63 Tourismus-, Hotel- und Gaststättenberufe	198	211	214	141	158	4,9	4,2	5,3	4,3	4,8
71 Berufe Unternehmensführung,-organisation	332	430	371	325	332	8,2	8,5	9,2	9,8	10,0
72 Finanzdienstl.Rechnungsw.,Steuerberatung	46	57	47	38	38	1,1	1,1	1,2	1,1	1,1
73 Berufe in Recht und Verwaltung	42	55	34	47	45	1,0	1,1	0,8	1,4	1,4
81 Medizinische Gesundheitsberufe	141	143	96	101	85	3,5	2,8	2,4	3,1	2,6
82 Körperpflege, Wellness, Medizintechnik	88	97	73	68	64	2,2	1,9	1,8	2,1	1,9
83 Erziehung, soziale und hauswirtschaftliche Berufe	175	180	107	85	101	4,3	3,5	2,6	2,6	3,0
84 Lehrende und ausbildende Berufe	36	41	46	38	41	0,9	0,8	1,1	1,1	1,2
91 Geistes-Gesellschafts-Wirtschaftswissenschaftl. Ber.	24	21	27	30	28	0,6	0,4	0,7	0,9	0,8
92 Werbung, Marketing, Medienberufe	41	49	50	38	46	1,0	1,0	1,2	1,1	1,4
93 Produktdesign, Kunsthandwerk	14	9	11	12	11	0,3	0,2	0,3	0,4	0,3
94 Darstellende, unterhaltende Berufe	30	25	23	14	15	0,7	0,5	0,6	0,4	0,5
Keine Angabe/Keine Zuordnung möglich/Sonstiges	608	545	341	258	182	15,0	10,7	8,4	7,8	5,5

[1)] nach der Klassifizierung der Berufe (KldB 2010); die Zahlen für die Jahre 2008 und 2009 wurden rückwirkend umgeschlüsselt

[2)] Stand jeweils im Juli des Jahres; im Jahr 2012 Jahresdurchschnitt

Quelle: Statistik der Bundesagentur für Arbeit - Arbeitsmarktstatistik - eigene Berechnungen

5.16 Gemeldete Stellen nach Zielberufen [1)] im Stadtgebiet Regensburg

	Gemeldete Stellen [2)]					in % aller gemeldeten Stellen				
	2008	2009	2010	2011	2012	2008	2009	2010	2011	2012
insgesamt	1 369	819	1 069	1 629	1 707	100,0	100,0	100,0	100,0	100,0
01 Angehörige der regulären Streitkräfte	10	-	-	-	-	0,7	-	-	-	-
11 Land-, Tier-, Forstwirtschaftsberufe	-	.	-	.	5	-	.	-	.	0,3
12 Gartenbauberufe, Floristik	5	-	5	10	5	0,4	-	0,5	0,6	0,3
21 Rohstoffgewinn,Glas-,Keramikverarbeitung	.	-	.	6	3	.	-	.	0,4	0,2
22 Kunststoff- u. Holzherst.,-verarbeitung	29	38	32	65	53	2,1	4,6	3,0	4,0	3,1
23 Papier-,Druckberufe, tech.Mediengestalt.	9	5	7	12	14	0,7	0,6	0,7	0,7	0,8
24 Metallerzeugung,-bearbeitung, Metallbau	97	27	70	82	138	7,1	3,3	6,5	5,0	8,1
25 Maschinen- und Fahrzeugtechnikberufe	96	50	115	175	176	7,0	6,1	10,8	10,7	10,3
26 Mechatronik-, Energie- u. Elektroberufe	156	65	138	169	171	11,4	7,9	12,9	10,4	10,0
27 Techn.Entwickl.Konstr.Produktionssteuer.	29	19	17	65	44	2,1	2,3	1,6	4,0	2,6
28 Textil- und Lederberufe	6	3	.	3	3	0,4	0,4	.	0,2	0,2
29 Lebensmittelherstellung u. -verarbeitung	33	12	39	35	52	2,4	1,5	3,6	2,1	3,0
31 Bauplanung,Architektur,Vermessungsberufe	.	4	4	19	12	.	0,5	0,4	1,2	0,7
32 Hoch- und Tiefbauberufe	25	4	6	5	11	1,8	0,5	0,6	0,3	0,6
33 (Innen-)Ausbauberufe	45	32	28	51	40	3,3	3,9	2,6	3,1	2,3
34 Gebäude- u. versorgungstechnische Berufe	55	59	52	77	75	4,0	7,2	4,9	4,7	4,4
41 Mathematik-Biologie-Chemie-,Physikberufe	12	7	7	10	11	0,9	0,9	0,7	0,6	0,6
42 Geologie-,Geografie-,Umweltschutzberufe	.	-	-	.	.	.	-	-	.	.
43 Informatik- und andere IKT-Berufe	22	29	14	35	40	1,6	3,5	1,3	2,1	2,3
51 Verkehr, Logistik (außer Fahrzeugführ.)	91	40	66	149	137	6,6	4,9	6,2	9,1	8,0
52 Führer von Fahrzeug- u. Transportgeräten	52	18	52	111	93	3,8	2,2	4,9	6,8	5,4
53 Schutz-,Sicherheits-, Überwachungsberufe	5	4	5	15	10	0,4	0,5	0,5	0,9	0,6
54 Reinigungsberufe	18	16	10	23	27	1,3	2,0	0,9	1,4	1,6
61 Einkaufs-, Vertriebs- und Handelsberufe	45	13	25	35	43	3,3	1,6	2,3	2,1	2,5
62 Verkaufsberufe	114	31	88	68	93	8,3	3,8	8,2	4,2	5,4
63 Tourismus-, Hotel- und Gaststättenberufe	33	22	38	55	49	2,4	2,7	3,6	3,4	2,9
71 Berufe Unternehmensführung,-organisation	112	48	70	125	96	8,2	5,9	6,5	7,7	5,6
72 Finanzdienstl.Rechnungsw.,Steuerberatung	59	31	40	50	53	4,3	3,8	3,7	3,1	3,1
73 Berufe in Recht und Verwaltung	19	16	5	20	19	1,4	2,0	0,5	1,2	1,1
81 Medizinische Gesundheitsberufe	79	67	50	70	92	5,8	8,2	4,7	4,3	5,4
82 Körperpflege, Wellness, Medizintechnik	40	45	39	49	79	2,9	5,5	3,6	3,0	4,6
83 Erziehung, soziale und hauswirtschaftliche Berufe	16	17	16	15	19	1,2	2,1	1,5	0,9	1,1
84 Lehrende und ausbildende Berufe	4	.	.	.	4	0,3	.	.	.	0,2
91 Geistes-Gesellschafts-Wirtschaftswissenschaftl. Ber.	-	-	-	-	1	-	-	-	-	0,1
92 Werbung, Marketing, Medienberufe	35	58	14	13	33	2,6	7,1	1,3	0,8	1,9
93 Produktdesign, Kunsthandwerk	3	.	8	3	5	0,2	.	0,7	0,2	0,3
94 Darstellende, unterhaltende Berufe	3	.	.	.	1	0,2	.	.	.	0,1
Keine Angabe/Keine Zuordnung möglich/Sonstiges	7	34	3	.	1	0,5	4,2	0,3	.	0,1

[1)] nach der Klassifizierung der Berufe (KldB 2010); die Zahlen für die Jahre 2008 und 2009 wurden rückwirkend umgeschlüsselt
[2)] Stand jeweils im Juli des Jahres; im Jahr 2012 Jahresdurchschnitt

Quelle: Statistik der Bundesagentur für Arbeit - Arbeitsmarktstatistik - eigene Berechnungen

6

Versorgung und Verbrauch



Baureifes Land

sind Flächen, die nach öffentlich-rechtlichen Vorschriften baulich nutzbar sind; hierzu zählen Grundstücke, die die baurechtlichen Voraussetzungen für die Bebauung erfüllen und deren Erschließungsgrad die sofortige Bebauung gestattet.

Kaufwerte für Bauland

Die Statistik der Kaufwerte für Bauland hat die Verkäufe von unbebauten Grundstücken von 100 m^2 und mehr zum Gegenstand, soweit sie in den Baugebieten der Gemeinden liegen und somit Baulandeigenschaft besitzen.
Finanzämter und Gutachterausschüsse erhalten durch die Veräußerungsanzeigen der Gerichte, Behörden und Notare, denen jeweils eine Abschrift der beurkundeten Kaufverträge beizufügen ist, Kenntnis von den Grundstücksverkäufen. Die entsprechenden Daten werden in die Kaufpreissammlungen der jeweiligen Behörden aufgenommen und von dort dem Bayerischen Landesamt für Statistik und Datenverarbeitung zum Zwecke der Statistikerstellung übermittelt.
Die Statistik der Kaufwerte für Bauland stellt keine Preisstatistik im herkömmlichen Sinne dar; Zweck der Statistik ist es nicht, die Wertentwicklung von Grundstücken zu verfolgen, sondern lediglich die durchschnittlichen Verkaufswerte darzustellen.

Landwirtschaftlich genutzte Fläche

Die landwirtschaftlich genutzte Fläche umfasst alle landwirtschaftlich oder gärtnerisch genutzten Flächen. Zu ihr rechnen im Einzelnen folgende Kulturarten: Ackerland, Dauergrünland, Gartenland, Obstanlagen, Baumschulflächen, Rebland, Korbweidenanlagen, Pappelanlagen und Weihnachtsbaumkulturen außerhalb des Waldes.

Preisindex

Der Preisindex für die Lebenshaltung ist von relativ großer Allgemeinbedeutung, da er die durchschnittliche Verschiebung des Preisniveaus im Hinblick auf den privaten Verbrauch misst, zur Beurteilung des Geldwertes herangezogen und häufig der Einkommensentwicklung gegenübergestellt wird.

Die Berechnung aller Preisindizes für die Lebenshaltung im früheren Bundesgebiet bzw. in den neuen Ländern und Berlin-Ost wurde ab Januar 2003 eingestellt. Somit stehen ab diesem Zeitpunkt keine Preisindizes für spezifische Haushaltstypen (4-Personen-Haushalt mit höherem Einkommen, 4-Personen-Haushalt mit mittlerem Einkommen, 2-Personen-Haushalt mit geringem Einkommen) mehr zur Verfügung. Es wird nur mehr der "Verbraucherpreisindex für Deutschland" (bisher: Preisindex für die Lebenshaltung aller privaten Haushalte in Deutschland) insgesamt berechnet.

Der "Verbraucherpreisindex für Deutschland" wird als Laspeyres-Index, d. h. mit konstanten Wägungsanteilen der jeweiligen Originalbasis berechnet. Seit Januar 2003 sind der Indexberechnung die Verbrauchsverhältnisse des Jahres 2000 zugrunde gelegt. Zum Zwecke des langfristigen Vergleichs wurden die Indexzahlen zu durchlaufenden Reihen (Basis 2000 bzw. 2005 = 100) verknüpft. Somit stehen für den neuen "Verbraucherpreisindex für Deutschland" auf der aktuellen Basis 2005 = 100 Indexzahlen zurück bis Januar 1991 zur Verfügung.

Wertsicherungsklausel Preisindizes

Werden in Verträgen bzw. Vereinbarungen Preisindizes zur Anpassung an den momentanen Geldwert herangezogen, so gilt als gesetzliche Grundlage für Wertsicherungsklauseln ab dem 01.01.1999 die Preisklauselverordnung (PrKV) vom 23.09.1998 (BGBl. I S. 3043), zuletzt geändert durch Artikel 8 Absatz 7 des Gesetzes zur Neugliederung, Vereinfachung und Reform des Mietrechts (Mietrechtsreformgesetz) vom 19.06.2001 (BGBl I S. 1149). Für Mietanpassungsvereinbarungen in Verträgen über Wohnraum gilt gemäß § 4 Absatz 2 der PrKV in Verbindung mit Artikel 8 Absatz 7 Satz 2 des Mietrechtsreformgesetzes § 557b des Bürgerlichen Gesetzbuches.

Rechnen mit Indexzahlen

Die Indexveränderung von einem Zeitpunkt zum anderen kann in Indexpunkten oder in Prozent gemessen werden. Welche Indexveränderung in Frage kommt, muss aus dem Wortlaut der Wertsicherungsklausel hervorgehen. **Im allgemeinen ist dabei der Indexveränderung nach Prozent der Vorzug zu geben, da sie unabhängig von einer Preisbasis der Indexberechnung jeweils zum gleichen Ergebnis führt.**

Die Indexveränderung in Punkten ist gleich der Differenz zwischen dem neuen und dem alten Indexstand. Sie kann unmittelbar abgelesen werden.

So beträgt die **Indexveränderung nach Indexpunkten** beim Verbraucherpreisindex für Deutschland von 2007 bis 2011 (siehe Tab. 6.3)

zur Basis 2005 = 100:

110,7 (2011) minus 103,9 (2007) = 6,8 Indexpunkte

Die **Indexveränderung in Prozent** ergibt sich nach der folgenden Formel:

$$\frac{\text{neuer Indexstand minus alter Indexstand}}{\text{alter Indexstand}} \times 100$$

bzw.

$$\left(\frac{\text{neuer Indexstand}}{\text{alter Indexstand}} \times 100\right) - 100$$

nach dem obigen Beispiel also:

$$\left(\frac{110{,}7}{103{,}9} \times 100\right) - 100 = 6{,}5448\ \%$$

REWAG

Die "REWAG - Regensburger Energie- und Wasserversorgung AG & Co. KG" wurde 1976 aus dem Energie- und Wasserversorgungsbereich der damaligen Stadtwerke Regensburg mit Beteiligung der Energieversorgung Ostbayern AG (OBAG) gegründet. Eigentümer sind die Stadt Regensburg (64,52 %) und E.ON Bayern (35,48 %). Die REWAG verfügt derzeit über rund 400 Mitarbeiter.

6.1 Ausgewählte Verbraucherpreisindizes für Deutschland für die Jahre 2005 bis 2012 (2005 = 100)

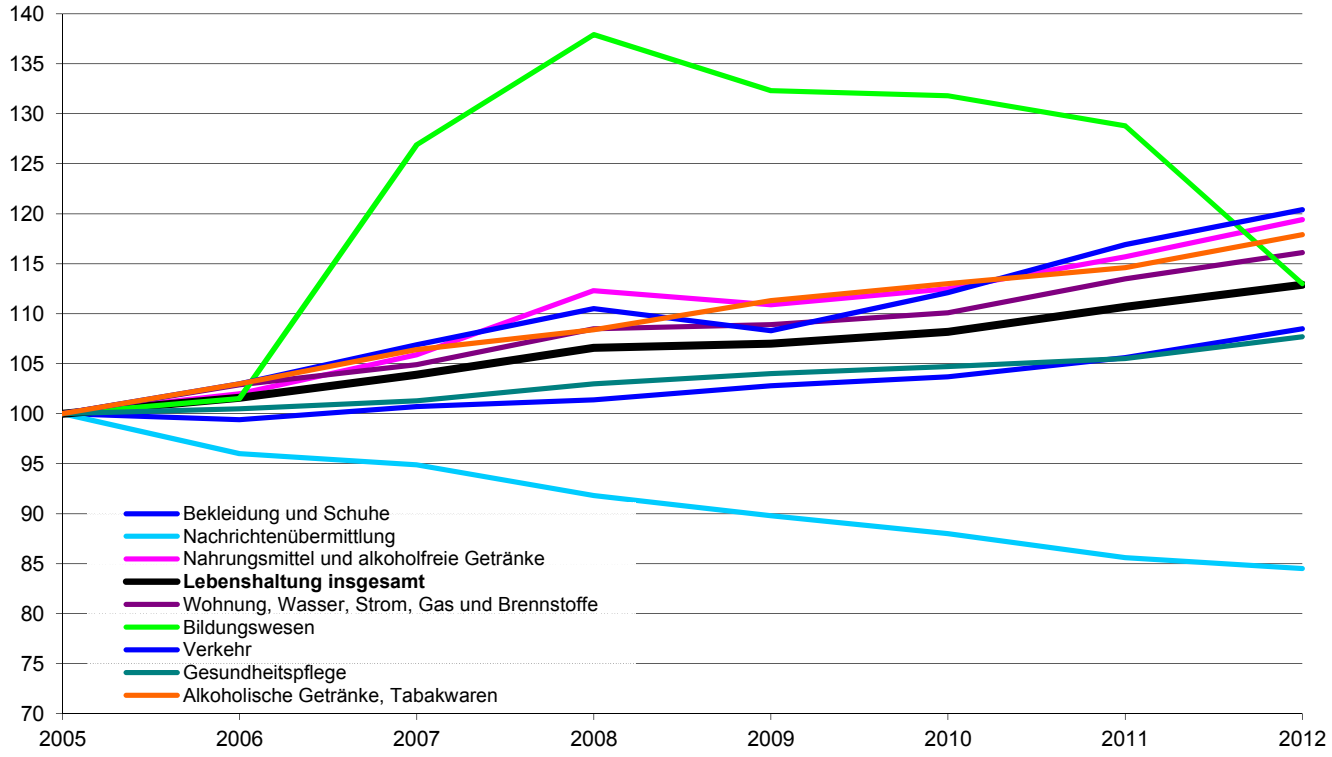

6.2 Ausgewählte Verbraucherpreisindizes für Bayern für die Jahre 2005 bis 2012 (2005 = 100)

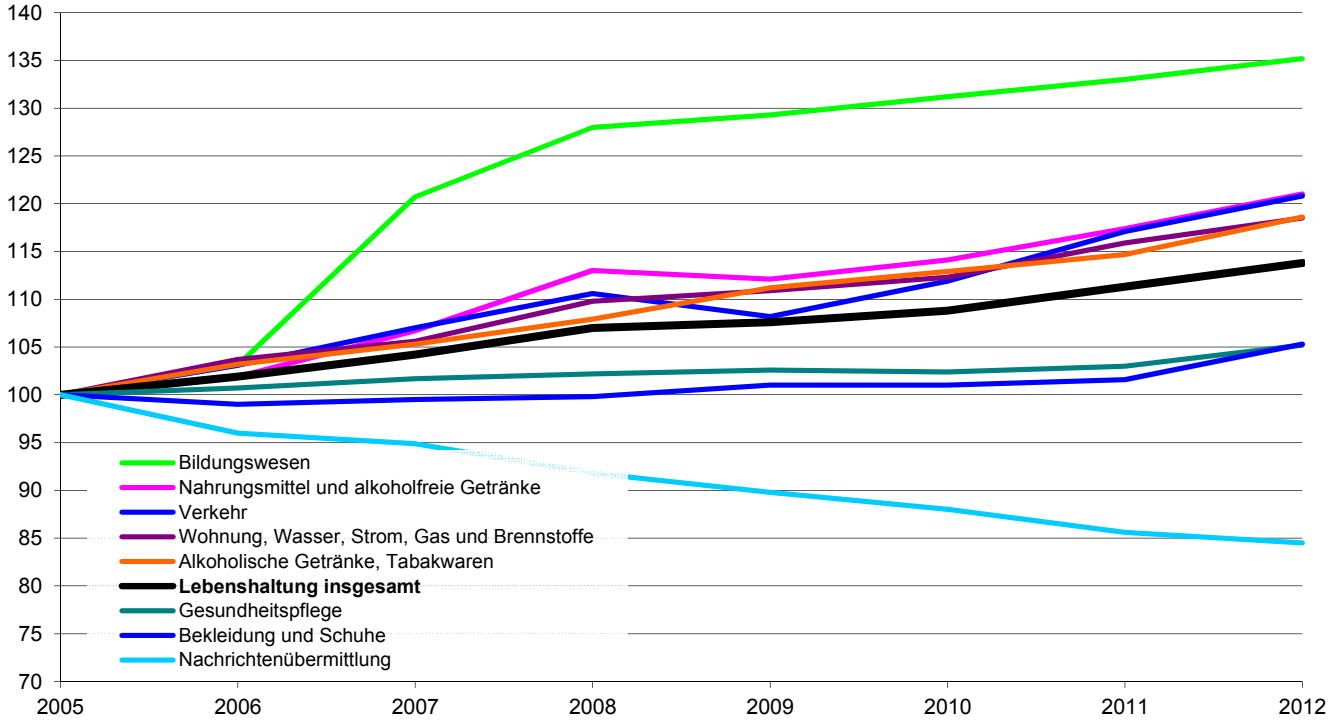

6.3 Verbraucherpreisindizes [1)] für die Lebenshaltung in Deutschland und Bayern nach Hauptgruppen

Ausgabengruppe	Deutschland					Bayern				
	2008	2009	2010	2011	2012	2008	2009	2010	2011	2012
Lebenshaltung insgesamt	**106,6**	**107,0**	**108,2**	**110,7**	**112,9**	**107,0**	**107,6**	**108,8**	**111,3**	**113,8**
Nahrungsmittel und alkoholfreie Getränke	112,3	110,9	112,5	115,7	119,4	113,0	112,1	114,1	117,4	121,0
Alkoholische Getränke, Tabakwaren	108,4	111,3	113,0	114,6	117,9	107,9	111,2	112,9	114,7	118,6
Bekleidung und Schuhe	101,4	102,8	103,7	105,6	108,5	99,8	101,0	101,0	101,6	105,3
Wohnung, Wasser, Strom, Gas, and. Brennstoffe	108,5	108,9	110,1	113,5	116,1	109,8	110,9	112,3	115,9	118,5
Einrichtungsgegenstände für den Haushalt	102,5	104,2	104,6	105,1	106,1	102,9	104,8	105,0	105,7	107,2
Gesundheitspflege	103,0	104,0	104,7	105,5	107,7	102,2	102,6	102,4	103,0	105,2
Verkehr	110,5	108,3	112,1	116,9	120,4	110,6	108,2	111,9	117,1	120,8
Nachrichtenübermittlung	91,8	89,8	88,0	85,6	84,5	91,8	89,8	88,0	85,6	84,5
Freizeit, Unterhaltung und Kultur	99,8	101,4	101,3	102,3	104,2	99,6	100,7	100,0	100,8	102,9
Bildungswesen	137,9	132,3	131,8	128,8	113,0	128,0	129,3	131,2	133,0	135,2
Beherbergungs- und Gaststättendienstleistungen	106,3	108,7	109,9	111,5	113,9	108,7	111,6	113,2	113,7	116,3
Andere Waren und Dienstleistungen	105,9	107,5	108,4	110,2	110,2	105,6	107,6	108,7	110,5	110,8

[1)] im Jahresdurchschnitt; 2005 = 100

Quelle: Statistisches Bundesamt; Bayerisches Landesamt für Statistik und Datenverarbeitung

siehe auch Tab. 20.13

6.4 Preismesszahlen für ausgewählte Lebensmittel, Getränke und Tabakwaren in Bayern

	2005 = 100				
	2008	2009	2010	2011	2012
Nahrungsmittel und alkoholfreie Getränke	113,0	112,1	114,1	117,4	121,0
Nahrungsmittel	113,2	112,5	114,6	117,3	121,0
Brot und Getreideerzeugnisse	112,5	113,6	113,9	118,3	122,7
Brot und andere Backwaren aus Brotteig	113,0	114,6	115,8	121,2	125,0
Feine Backwaren (ohne Dauerbackwaren)	109,7	111,5	111,8	114,5	119,1
Teigwaren	114,3	113,7	113,2	114,8	122,0
Fleisch und Fleischwaren	106,3	109,7	110,7	113,8	120,5
Rindfleisch (auch Kalbfleisch)	111,8	116,5	117,9	127,2	136,1
Schweinefleisch, frisch	105,2	108,3	108,8	111,3	117,9
Geflügelfleisch	116,9	113,6	112,0	120,9	126,7
Fleisch- und Wurstwaren; Schlachtnebenprodukte	104,3	108,6	110,6	112,0	118,8
Fische, Fischwaren	110,5	114,4	118,2	122,2	129,6
Fische, frisch	110,7	113,6	120,9	127,7	135,3
Molkereiprodukte und Eier	120,8	113,8	114,5	119,4	119,2
Vollmilch	125,4	108,0	112,6	118,6	117,2
Käse und Quark	122,1	112,9	111,2	117,6	118,7
Eier	116,1	124,0	126,9	126,9	117,1
Speisefette und -öle	118,7	112,4	122,4	138,6	138,6
Butter	112,0	98,3	120,3	136,4	123,0
Margarine und andere pflanzliche Fette	129,3	128,5	131,3	148,2	168,7
Speiseöle	122,1	131,4	122,8	147,7	149,5
Obst	115,4	111,3	118,7	120,7	124,1
Äpfel	115,4	106,5	108,9	110,0	112,8
Zitrusfrüchte	118,7	108,7	118,6	112,6	116,8
Bananen	98,7	99,4	96,6	97,7	101,4
Beeren und Weintrauben	114,3	115,7	146,9	150,2	143,8
Obstkonserven, tiefgefrorenes Obst	119,1	113,6	108,3	122,0	142,2
Gemüse	120,9	117,0	123,1	118,3	119,3
Blatt- und Stielgemüse	106,3	103,2	123,6	107,5	116,9
Fruchtgemüse	109,1	106,0	114,6	97,8	104,6
Knollen- und Wurzelgemüse, Pilze, frisch	116,6	117,1	117,3	118,3	117,9
Kartoffeln	188,7	161,1	171,0	178,8	149,7
Trockengemüse	135,7	157,3	160,0	160,6	159,8
Tiefgefrorenes Gemüse	108,0	110,6	113,4	117,1	119,4
Konserviertes und verarbeitetes Gemüse	119,2	116,2	114,4	112,6	118,4
Zucker, Marmelade, Honig, Süßwaren	108,5	110,9	109,9	110,8	115,5
Zucker	98,9	93,3	84,3	86,1	101,3
Schokolade und sonstige Schokoladenerzeugnisse	115,5	117,0	115,2	116,2	122,3
Süßwaren	101,1	102,5	102,4	102,5	103,3
sonstige Nahrungsmittel	108,2	109,9	108,7	110,9	114,0
Speisesalz und Gewürze	110,2	109,5	107,9	110,7	120,0
Homogenisierte Säuglings- und Kleinkindernahrung	110,3	112,5	112,0	112,8	114,3
Alkoholfreie Getränke	111,9	109,9	110,7	117,6	121,2
Kaffee, Tee, Kakao	106,0	105,8	105,6	115,1	118,9
Kaffee	106,8	106,3	106,7	120,5	124,9
Mineralwasser, Säfte, Limonaden	114,3	111,6	112,7	118,7	122,1
Mineralwasser	103,8	104,2	104,5	103,6	104,0
Erfrischungsgetränke mit Kohlensäure	112,0	112,4	115,1	122,3	131,2
Fruchtsäfte, Fruchtnektare, Fruchtsaftgetränke	129,2	120,1	121,2	134,8	138,2
Alkoholische Getränke, Tabakwaren	107,9	111,2	112,9	114,7	118,6
Alkoholische Getränke	104,7	107,4	108,0	109,7	112,6
Bier	104,2	107,0	107,4	109,3	111,6
Wein	104,5	107,3	108,5	110,3	114,4
Tabakwaren	110,3	114,0	116,5	118,4	123,2

Quelle: Bayerisches Landesamt für Statistik und Datenverarbeitung

6.5 Preismesszahlen für Wohnen, Bekleidung, Gesundheit in Bayern

	2005 = 100				
	2008	2009	2010	2011	2012
Wohnung, Wasser, Strom, Gas und and. Brennstoffe	**109,8**	**110,9**	**112,3**	**115,9**	**118,5**
Wohnungsmieten (ohne Nebenkosten)	105,8	107,5	109,0	110,5	111,9
Regelmäßige Instandhaltung und Reparatur	112,0	117,8	119,6	122,8	126,0
Dienstleistungen im Zusammenhang mit der Wohnung	99,7	101,3	104,2	105,8	107,0
Wasserversorgung	104,3	109,0	112,7	115,8	120,1
Müllabfuhr	92,7	92,1	91,5	90,0	87,4
Abwasserentsorgung	99,0	99,3	106,2	108,8	109,0
Strom, Gas und andere Brennstoffe	128,6	126,5	126,4	138,3	145,6
Strom	120,7	132,4	135,5	145,1	147,8
Gas	133,2	129,1	118,3	124,0	130,4
Heizöl	144,9	99,9	121,2	151,1	165,1
Feste Brennstoffe	106,8	107,9	109,1	116,4	118,0
Zentralheizung, Fernwärme	128,8	133,0	121,7	131,8	144,4
Möbel, Geräte für den Haushalt einschl. Instandhaltung	**102,9**	**104,8**	**105,0**	**105,7**	**107,2**
Möbel und Einrichtungsgegenstände	103,7	105,5	105,2	106,4	108,4
Heimtextilien	100,1	100,8	100,8	103,0	106,2
Haushaltsgeräte	98,8	100,0	99,4	98,5	98,4
Elektrische und andere Haushaltsgroßgeräte	98,0	98,6	97,7	96,5	96,6
Elektrische Kleingeräte für den Haushalt	99,3	103,0	104,3	104,5	102,2
Reparatur an Haushaltsgeräten	105,5	107,4	107,4	107,9	108,8
Glaswaren, Tafelgeschirr, Gebrauchsgüter	103,2	106,3	108,1	109,4	110,4
Werkzeuge und Geräte für Haus und Garten	102,3	105,1	106,4	108,4	109,6
Waren und Dienstleistungen für die Haushaltsführung	101,7	104,0	105,0	105,4	106,3
Bekleidung und Schuhe	**99,8**	**101,0**	**101,0**	**101,6**	**105,3**
Bekleidung	99,4	100,5	100,3	100,8	104,7
Bekleidung für Herren	100,2	100,9	100,1	101,0	105,2
Bekleidung für Damen	98,1	99,4	99,2	99,6	103,3
Bekleidung für Kinder und Kleinkinder	99,6	100,2	100,5	99,6	104,6
Chem. Reinigung, Waschen, Reparatur von Bekleidung	106,8	108,5	109,7	112,4	113,8
Schuhe	101,8	103,0	103,6	104,8	107,6
Schuhe für Herren	101,6	103,4	104,8	105,2	108,4
Schuhe für Damen	101,2	101,5	100,7	102,3	104,7
Schuhe für Kinder	102,1	104,3	106,7	107,9	110,7
Reparatur von Schuhen	108,3	110,6	112,4	114,1	116,6
Gesundheitspflege	**102,2**	**102,6**	**102,4**	**103,0**	**105,2**
Pharmazeutische Erzeugnisse	107,0	110,3	112,1	113,5	114,9
Therapeutische Geräte und Ausrüstungen	103,0	97,6	92,6	93,7	96,0
Ambulante Gesundheitsdienstleistungen	101,0	101,3	101,3	101,3	102,9
Ärztliche Dienstleistungen	100,0	100,0	100,0	100,0	100,0
Zahnärztliche Dienstleistungen	101,2	101,8	101,6	101,6	105,7
Nichtärztliche Gesundheitsdienstleistungen	104,4	104,8	105,4	105,6	107,0
Stationäre Gesundheitsdienstleistungen	97,1	99,1	100,1	99,8	105,2

Quelle: Bayerisches Landesamt für Statistik und Datenverarbeitung

6.6 Preismesszahlen für Verkehr, Nachrichtenübermittlung, Kultur, Bildung und Freizeit in Bayern

	2005 = 100				
	2008	2009	2010	2011	2012
Verkehr	**110,6**	**108,2**	**111,9**	**117,1**	**120,8**
Kauf von Fahrzeugen	106,2	106,3	106,4	107,0	107,2
Kauf von Kraftwagen	106,1	106,0	105,9	106,4	106,5
Motorräder	105,7	108,5	112,7	114,3	115,8
Fahrrädern	108,1	110,7	113,2	117,2	117,9
Kraft- und Schmierstoffe für Privatfahrzeuge	117,5	104,1	115,3	129,1	136,3
Kraftstoffe	117,5	103,9	115,3	129,2	136,5
Normalbenzin	116,5	105,8	117,3	130,5	138,1
Superbenzin	114,6	104,2	114,9	127,4	134,9
Dieselkraftstoff	125,4	101,6	114,1	132,2	138,9
Schmierstoffe	112,8	115,9	119,0	121,8	124,5
Waren und Dienstleistungen für d. Betrieb v. Privatfahrzeugen	112,9	108,0	113,8	121,4	126,6
Ersatzteile, Zubehör	109,3	112,1	112,7	116,5	121,3
Wartung und Reparatur von Privatfahrzeugen	110,5	113,9	115,1	118,5	123,0
Verkehrsdienstleistungen	110,1	112,9	115,7	119,8	124,6
Personenbeförderung im Schienenverkehr	112,7	116,9	119,3	120,4	124,9
Straßenverkehr	103,5	103,2	103,1	104,0	106,2
Luftverkehr	115,6	116,9	118,9	134,8	145,0
Nachrichtenübermittlung	**91,8**	**89,8**	**88,0**	**85,6**	**84,5**
Post und Kurierdienstleistungen	98,6	99,8	100,9	100,3	100,8
Telefon- und Telefaxdienstleistungen	93,4	91,2	89,4	87,0	85,7
Freizeit, Unterhaltung und Kultur	**99,6**	**100,7**	**100,0**	**100,8**	**102,9**
Empfangs-, Aufnahme- u. Wiedergabegeräte von Ton u. Bild	76,7	66,1	60,7	56,9	53,9
Informationsverarbeitungsgeräte	61,0	55,5	54,3	49,4	46,9
Bild- und Tonträger	94,3	89,6	82,5	80,2	80,1
Rep. an audiovis., fotograf. u. informationsverarb. Geräten	109,5	108,8	107,1	109,3	112,6
Spiele, Spielzeug und Hobbywaren	97,2	98,1	97,0	97,2	95,7
Geräte u. Ausrüst. für Sport, Camping, Erholung im Freien	97,4	96,1	92,0	91,2	91,8
Gartenerzeugnisse u. Verbrauchsgüter für die Gartenpflege	101,6	102,9	102,3	103,8	107,2
Haustiere (einschließlich Ge- u. Verbrauchsgüter)	106,4	111,0	111,0	112,8	115,0
Veterinär- und andere Dienstleistungen für Haustiere	112,3	118,9	119,3	119,4	119,5
Freizeit- u. Kulturdienstleistungen	104,5	106,2	106,9	108,4	110,3
Sport- und Erholungsdienstleistungen	112,5	113,5	115,1	119,0	123,5
Kulturdienstleistungen	102,2	104,7	105,4	107,0	108,7
Glücksspiele	100,8	101,0	100,7	98,9	97,6
Zeitungen, Bücher und Schreibwaren	104,4	107,3	109,1	110,4	113,3
Pauschalreisen	105,6	110,0	108,1	111,2	116,1
Bildungswesen	**128,0**	**129,3**	**131,2**	**133,0**	**135,2**
Beherbergungs- und Gaststättendienstleistungen	**108,7**	**111,6**	**113,2**	**113,7**	**116,3**
Verpflegungsdienstleistungen	108,6	111,6	113,3	114,5	117,1
Beherbergungsdienstleistungen	109,1	111,4	113,1	111,7	114,0

Quelle: Bayerisches Landesamt für Statistik und Datenverarbeitung

6.7 Baulandveräußerungen und Baulandpreise [1)]

	Einheit	2008	2009	2010	2011	2012
Baulandveräußerungen [2)] insg.	Anzahl	94	42	100	56	64
darunter baureifes Land [3)]	Anzahl	79	41	88	49	58
veräußerte Fläche insgesamt	1 000 m^2	190	49	227	171	116
darunter baureifes Land	1 000 m^2	80	43	110	69	74
Kaufsumme [4)] insgesamt	1 000 €	42 484	16 042	52 843	21 661	29 520
darunter baureifes Land	1 000 €	28 652	.	43 344	16 046	25 498
durchschn. **Fläche je Kauffall** insg.	m^2	2 021	1 167	2 270	3 054	1 813
darunter baureifes Land	m^2	1 013	1 049	1 250	1 408	1 276
durchschnittlicher **Kaufpreis** [4)] **je m^2**						
in Regensburg	€	223,60	327,38	232,79	126,67	254,48
dar. baureifes Land	€	358,15	.	394,04	232,55	344,57
dem Landkreis Regensburg	€	75,95	96,24	92,33	102,71	71,22
dar. baureifes Land	€	125,54	118,58	129,93	124,12	127,11
der Oberpfalz (Reg.-Bez.)	€	58,62	55,24	59,50	49,32	57,73
dar. baureifes Land	€	99,88	94,32	104,38	82,49	89,52
Bayern	€	140,69	129,29	128,49	123,69	149,07
dar. baureifes Land	€	227,80	207,51	223,39	206,57	225,40

[1)] die Statistik der Kaufwerte für Bauland stellt keine Preisstatistik im herkömmlichen Sinne dar; Zweck der Statistik ist es nicht, die Wertentwicklung von Grundstücken zu verfolgen, sondern lediglich die durchschnittlichen Verkaufswerte darzustellen;
ab dem Jahr 2003 werden die Daten zur Statistik der Kaufwerte für Bauland nicht mehr ausschließlich bei den Finanzämtern, sondern auch bei den Gutachterausschüssen für Grundstückswerte erhoben. Die Ergebnisse ab dem Jahr 2003 sind daher mit den Zahlen vorhergehender Jahre nicht vergleichbar

[2)] erfasst sind alle Verkäufe unbebauter Grundstücke von 100 m^2 und mehr, soweit sie in den Baugebieten der Gemeinde liegen und somit Baulandeigenschaft besitzen

[3)] Flächen, die nach öffentlich-rechtlichen Vorschriften baulich nutzbar sind; hierzu zählen Grundstücke, die die baurechtlichen Voraussetzungen für die Bebauung erfüllen und deren Erschließungsgrad die sofortige Bebauung gestattet

[4)] Kaufsummen und Durchschnittswerte schließen eventuelle Beträge für die Grundstückserschließung ein; Grunderwerbnebenkosten sind nicht enthalten

Quelle: Bayerisches Landesamt für Statistik und Datenverarbeitung - eigene Berechnungen

6.8 Strom-, Gas- und Wasserversorgung der REWAG & Co. KG [1)]

	2008	2009	2010	2011	2012
Stromversorgung					
Abgabe in Mio. kWh insgesamt	1 285,5	1 335,5	1 321,7	1 322,8	1 202,8
darunter im Bereich des Stadtgebiets	946,5	802,3	820,3	639,3	614,5
davon an Haushalte	314,1	312,9	324,1	322,0	332,4
Industrie und Gewerbe	799,1	699,3	755,7	646,0	619,9
Landwirtschaft	3,3	3,3	3,2	3,2	3,1
Straßenbeleuchtung	11,8	10,7	10,5	10,3	10,3
Öffentliche Einrichtungen	127,8	146,8	152,1	156,7	158,7
Energieversorgung	29,4	162,5	76,1	53,2	34,5
Weiterverteiler	.	.	.	131,4	43,9
Leitungsnetz in km	3 963	3 980	4 001	4 063	4 097
angeschlossene Zähler	129 255	130 530	132 048	134 439	135 910
Gasversorgung					
Abgabe in Mio. kWh insgesamt	2 311,4	2 457,0	2 399,1	2 102,5	2 181,7
darunter im Bereich des Stadtgebiets	1 743,5	1 858,2	1 612,0	1 312,6	1 253,2
davon an Haushalte	701,5	714,4	782,4	656,3	692,3
Industrie und Gewerbe	1 085,5	1 229,7	1 070,6	996,9	1 039,8
Öffentliche Einrichtungen	524,4	512,9	546,1	449,3	449,6
Länge des Rohrnetzes in km	1 348,4	1 399,9	1 407,7	1 421,8	1 434,1
angeschlossene Zähler	34 770	35 078	35 033	35 040	35 305
Wasserversorgung					
Abgabe in Mio. m^3 insgesamt	10,1	10,0	10,0	10,1	10,3
davon an Haushalte	7,3	7,4	7,3	7,4	7,6
Industrie und Gewerbe	1,8	1,6	1,6	1,6	1,7
Weiterverteiler	-	-	-	-	-
Sonstige	1,0	1,0	1,1	1,1	1,0
Länge des Rohrnetzes in km	1 029,8	1 035,1	1 047,9	1 055,2	1 060,9
angeschlossene Zähler	24 726	25 004	25 225	25 544	25 772

[1)] das Versorgungsgebiet für Strom, Gas und Wasser ist verschieden groß, für jeden Bereich aber größer als das Stadtgebiet

Quelle: Geschäftsbericht der Regensburger Energie- und Wasserversorgung AG & Co. KG

siehe auch Tab. 18.28; 20.22

6.9 Landwirtschaftliche Betriebe, Bodennutzung und Viehhaltung

	2001	2003	2005	2007	2009
	Land- und forstwirtschaftliche Betriebe				
Landwirtschaftliche Betriebe	88	82	76	76	.
davon mit landwirtschaftlich genutzter Fläche von					
0,01 bis unter 2 ha	13	12	9	10	.
2 bis unter 5 ha	7	9	9	9	.
5 bis unter 10 ha	18	13	15	13	.
10 bis unter 20 ha	18	18	14	15	.
20 bis unter 30 ha	8	8	6	6	.
30 und mehr ha	24	22	23	23	.
	Bodennutzung [1)]				
Landwirtschaftlich genutzte Fläche (ha)	.	2 901	2 782	2 743	.
darunter Ackerland	.	2 746	2 596	2 559	.
dar. Getreide	.	1 711	.	1 615	.
dar. Weizen	.	899	.	905	.
Gerste	.	224	.	257	.
Triticale	.	114	.	.	.
Körnermais	.	374	.	.	.
Hackfrüchte	.	283	.	240	.
dar. Zuckerrüben	.	245	.	.	.
Futterpflanzen	.	62	.	204	.
dar. Grün- bzw. Silomais	.	31	.	135	.
Dauergrünland (ha)	.	137	.	172	.
darunter Wiese	.	122	.	.	.
	Viehhaltung [2)]				
Rinder	429	370	.	329	.
darunter Milchkühe	106	99	.	86	.
Schweine	333	405	.	35	.
Hühner	432	453	.	.	.
darunter Legehennen	392	.	.	.	.
Schafe	.	.	.	143	.
Pferde	.	65	.	78	.

[1)] Erhebung in vierjährigem Turnus

[2)] Ergebnisse der allgemeinen Viehzählung, Stichtag jeweils 03.05.

Quelle: Bayerisches Landesamt für Statistik und Datenverarbeitung

6.10 Städtische Müllabfuhr und Straßenreinigung

	Mengen-einheit	2008	2009	2010	2011	2012
angeschlossene Einwohner	1 000	147	148	149	152	154
Müllbehälterentleerungen insgesamt [1]	Anzahl	30 346	30 512	30 872	31 078	31 729
davon Mülltonnen [2]	Anzahl	26 737	26 860	27 104	27 300	27 851
Großbehälter [3]	Anzahl	3 609	3 652	3 768	3 778	3 878
Hausmüllmenge	t	25 852	26 509	26 735	27 073	26 417
Sperrmüllmenge	t	7 109	7 341	7 037	7 439	6 999
Besenverbrauch	Stück	2 080	2 700	2 300	1 633	1 510
Winterdiensteinsatz	Tage	20	29	69	17	31
Winterdienst [4]	Tage	48	58	96	42	50
Kosten der Schneeräumung [5]	1 000 €	1 775	2 336	4 369	2 716	2 789
Streusandverbrauch	t	600	1 400	3 250	1 550	1 000
Streusalzverbrauch	t	850	1 750	4 000	1 900	1 700
Wasserverbrauch	m^3	3 187	4 672	5 173	5 078	5 428
Sammelfahrzeugbestand	Stück	14	14	14	14	14
jährliche km-Leistung	1 000	227	226	226	227	227

[1] je 14-tägigem Turnus
[2] verschiedene Größen zwischen 60 Ltr. und 240 Ltr.
[3] 770 Ltr. und 1,1 m^3
[4] einschließlich Nachfolgearbeiten, z. B. Straßenreinigung von Splitt
[5] einschließlich Bestreuung

Quelle: Amt für Abfallentsorgung, Straßenreinigung und Fuhrpark der Stadt Regensburg

6.11 Stadtentwässerung

	Mengen-einheit	2008	2009	2010	2011	2012
Kanallänge [1] Hauptkanäle	km	408	407	407	412	414
angeschlossene Einwohner [2]	Anzahl	237 405	237 670	241 500	243 300	247 500
Jahresschmutzwassermenge [2]	Mio. m^3	19,21	18,54	19,98	21,04	20,72
(Trockenwetterabfluss)						
je angeschlossenem Einwohner [2]	m^3	81	78	83	86	84
durchschnittlicher Tagesanfall [2]	m^3	52 475	50 791	54 726	57 634	56 605
gesamte Jahresabwassermenge [2]	Mio. m^3	26,19	26,48	28,53	28,75	29,05
(Regen- und Trockenwetterabfluss)						
je angeschlossenem Einwohner [2]	m^3	110	111	118	118	117
Frischschlammanfall [3]	1 000 m^3	129,28	124,54	129,36	128,46	128,40
je angeschlossenem Einwohner [2]	m^3	0,5	0,5	0,5	0,5	0,5
Stromverbrauch	Mio. kWh	11,30	11,05	10,77	10,83	10,97
je angeschlossenem Einwohner [2]	kWh	48	46	45	45	44
Abgabe von entwässertem Schlamm	t	17 695	17 082	16 352	17 426	16 884
Klärgaserzeugung	Mio. m^3	3,32	3,45	3,33	3,50	3,59
Stromerzeugung	Mio. kWh	6,98	6,87	7,24	7,32	7,38
Schmutzwassergebühren [4]	Mio. €	11,46	11,19	13,31	13,44	14,47
Niederschlagswassergebühren [4]	Mio. €	4,53	4,51	5,86	5,86	6,01

[1] am Klärwerk Regensburg angeschlossenes städtisches Einzugsgebiet; ohne die seit 01.01.97 öffentlichen Anteile der Anschlusskanäle (ermittelt im Rahmen des Generalentwässerungsplans im Okt. 96)
[2] Stadt Regensburg und Anschlussgemeinden
[3] Primärschlamm und eingedickter Sekundärschlamm
[4] Sollwerte

Quelle: Tiefbauamt und Stadtkämmerei der Stadt Regensburg

siehe auch Tab. 18.28

7

Verkehr



Ackerschlepper

sind Zugmaschinen, die nach ihrer Bauart und Ausrüstung auch zum Schieben, Tragen oder Antreiben von auswechselbaren Geräten bestimmt sind.

Kraftfahrzeuganhänger

sind nichtselbstfahrende Straßenfahrzeuge, die nach ihrer Bauart dazu bestimmt sind, hinter Kraftfahrzeugen gezogen zu werden, mit Ausnahme von betriebsuntüchtigen Fahrzeugen, die abgeschleppt werden. Sattelanhänger dagegen sind einbezogen.

Kraftfahrzeugbesatz

auch Kraftfahrzeugdichte genannt, dokumentiert die Anzahl der Kraftfahrzeuge je 1 000 Einwohner.

Kraftfahrzeugbestand

Zum Kraftfahrzeugbestand zählen alle im Zentralen Fahrzeugregister gespeicherten Kraftfahrzeuge und Kraftfahrzeuganhänger mit amtlichem Kennzeichen (bis zum Jahr 2007 einschließlich der vorübergehend abgemeldeten Fahrzeuge) zum jeweiligen Stichtag.

Kraftfahrzeuge

Kraftfahrzeuge sind Straßenfahrzeuge mit maschinellem Selbstantrieb. Je nach der Anzahl der Spuren unterscheidet man Kraftwagen (zwei- oder mehrspurig) und Krafträder (einspurig).

Kraftomnibusse

sind Nutzkraftwagen, die nach ihrer Bauart und Einrichtung zur Beförderung von mehr als 9 Personen (einschließlich Fahrzeugführer) und ihres Reisegepäcks bestimmt sind.

Krafträder

sind zwei- und dreirädrige sowie leichte vierrädrige Kraftfahrzeuge. Hierzu zählen versicherungsfreie Krafträder mit Versicherungskennzeichen (Kleinkrafträder und Leichtkraftfahrzeuge) und zulassungspflichtige Krafträder mit amtlichem Kennzeichen (Kraftrad mit und ohne Beiwagen und dreirädrige und leichte vierrädrige Kraftfahrzeuge).

Lastkraftwagen

sind mehrspurige Kraftfahrzeuge, die nach Bauart und Einrichtung nur zum Transport von Gütern oder Sachen im eigenen Nutzraum, auf eigener Ladefläche oder mit eigener Vorrichtung geeignet und bestimmt sind.

Motorisierungsgrad

Der Motorisierungsgrad dokumentiert, wie viele Einwohner sich ein Kraftfahrzeug “teilen müssen“.

Neuzulassungen

Unter einer Neuzulassung ist die erstmalige Registrierung eines fabrikneuen Fahrzeugs zu verstehen, das in Deutschland ein amtliches Kennzeichen erhalten hat und somit berechtigt ist, am öffentlichen Straßenverkehr teilzunehmen. Es handelt sich hier also nicht um Fahrzeuge, die bereits im Ausland eine Straßenzulassung hatten, oder um solche, die in Deutschland schon registriert waren und aus dem Bestand gelöscht wurden.

Personenkraftwagen

sind mehrspurige Kraftfahrzeuge, die nach Bauart und Einrichtung zur Beförderung von Personen einschließlich ihres Reisegepäcks geeignet und bestimmt sind und die höchstens neun Sitzplätze einschließlich Fahrersitz enthalten.

Regensburger Verkehrsverbund

Auf der politischen Ebene haben Stadt und Landkreis Regensburg schon 1981 eine öffentlich-rechtliche Arbeitsgemeinschaft Verkehrsverbund Regensburg gegründet. Diese ArGe legt den Leistungsumfang für den ÖPNV im Nahverkehrsraum Regensburg fest und trägt für die Abdeckung des entstehenden Aufwanddeckungsfehlbetrages Sorge.

Auf der koordinierenden Ebene wurde am 02.12.1983 die Regensburger Verkehrsverbund GmbH (RVV) gegründet. Das Stammkapital halten zu gleichen Teilen die Regensburger Verkehrsbetriebe GmbH (RVB) und die Gesellschaft zur Förderung des Öffentlichen Personennahverkehrs im Landkreis Regensburg mbH (GFN). Die Verbundgesellschaft koordiniert die im Verbundraum tätigen Nahverkehrsunternehmen.

Auf der ausführenden Ebene gibt es öffentliche und private Verkehrsunternehmen, die im Verbundraum den ÖPNV betreiben. Sie sind durch Kooperations-, Verkehrsbedienungs- und Betriebsleistungsverträge mit dem RVV bzw. der GFN verbunden und erbringen die Verkehrsleistung im Auftrag des RVV.

Seit 1991 ist der Schienenverkehr, der das Verbundgebiet durchquert, durch einen Assoziierungsvertrag mit der DB AG mit dem Verbundtarif nutzbar. Weitere Verträge bestehen mit den Landkreisen Cham, Kelheim, Neumarkt und Schwandorf.

Sattelzugmaschinen

sind Zugmaschinen, die eine besondere Vorrichtung zum Mitführen von Sattelanhängern haben, wobei ein wesentlicher Teil des Gewichts des Sattelanhängers von der Sattelzugmaschine selbst getragen wird.

Schadstoffgruppen

Die Zuordnung der Kraftfahrzeuge zu den einzelnen Schadstoffgruppen ergibt sich aus den Schlüssel-Nummern des Fahrzeugscheins. Die Zuweisung des Kraftfahrzeugs in eine bestimmte Schadstoffgruppe spielt bei der Bemessung der Höhe der Kraftfahrzeugsteuer eine wichtige Rolle.

Zugmaschinen

sind Nutzkraftwagen, die ausschließlich oder überwiegend zum Mitführen von Anhängefahrzeugen bestimmt sind.

7.1 Beförderungsfälle und Fahrkartenverkauf im Öffentlichen Personennahverkehr in den Jahren 1977 bis 2012

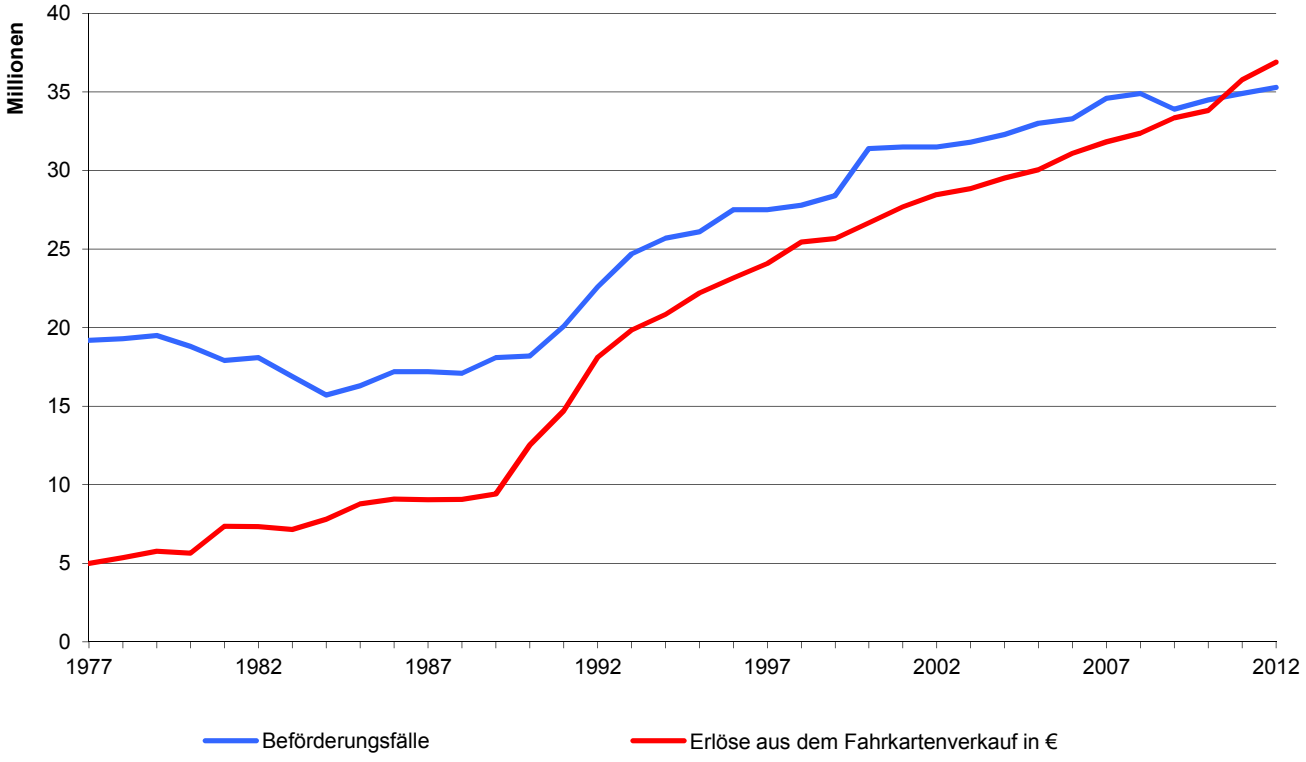

7.2 Zugelassene Personenkraftwagen nach Schadstoffgruppen im Jahr 2012

zugelassene Personenkraftwagen insgesamt: 70 842

(B- = Benzin/Gas; D- = Diesel)

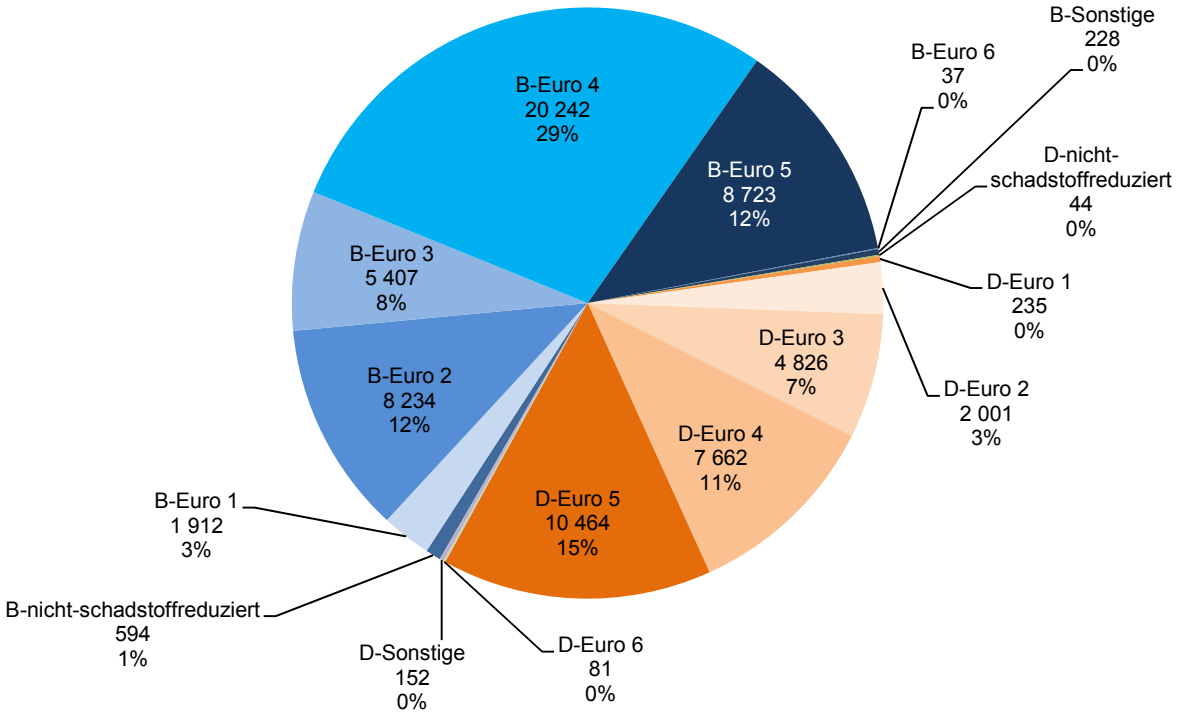

7.3 Güterumschlag im Binnenschiffsverkehr nach Herkunftsgebieten im Jahr 2012

Ankünfte insgesamt: 1 010 679 t

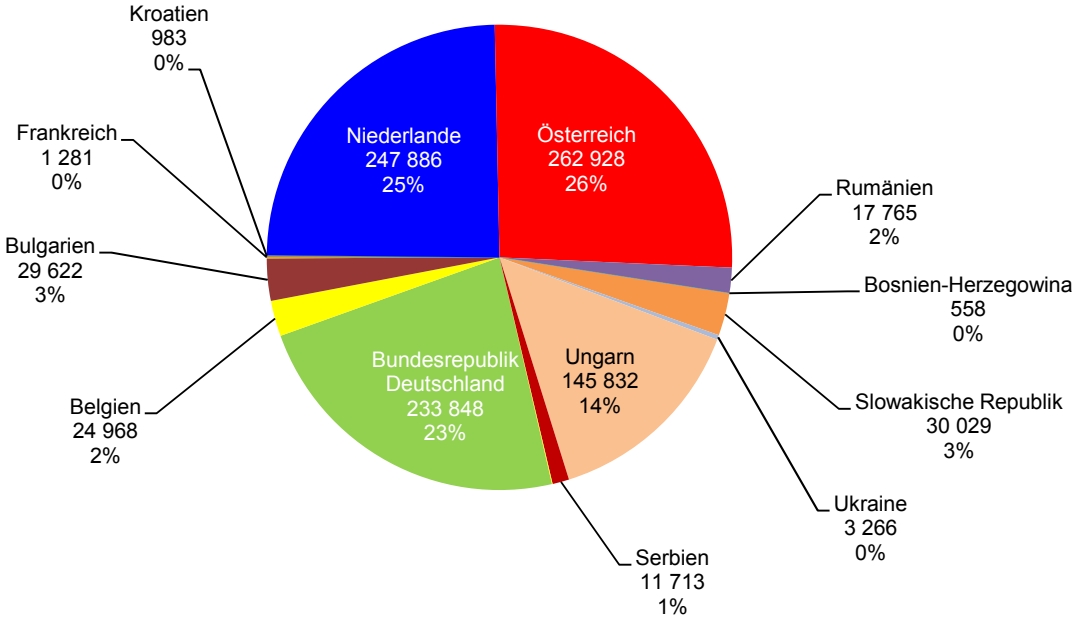

7.4 Güterumschlag im Binnenschiffsverkehr nach Zielgebieten im Jahr 2012

Abgänge insgesamt: 552 456 t

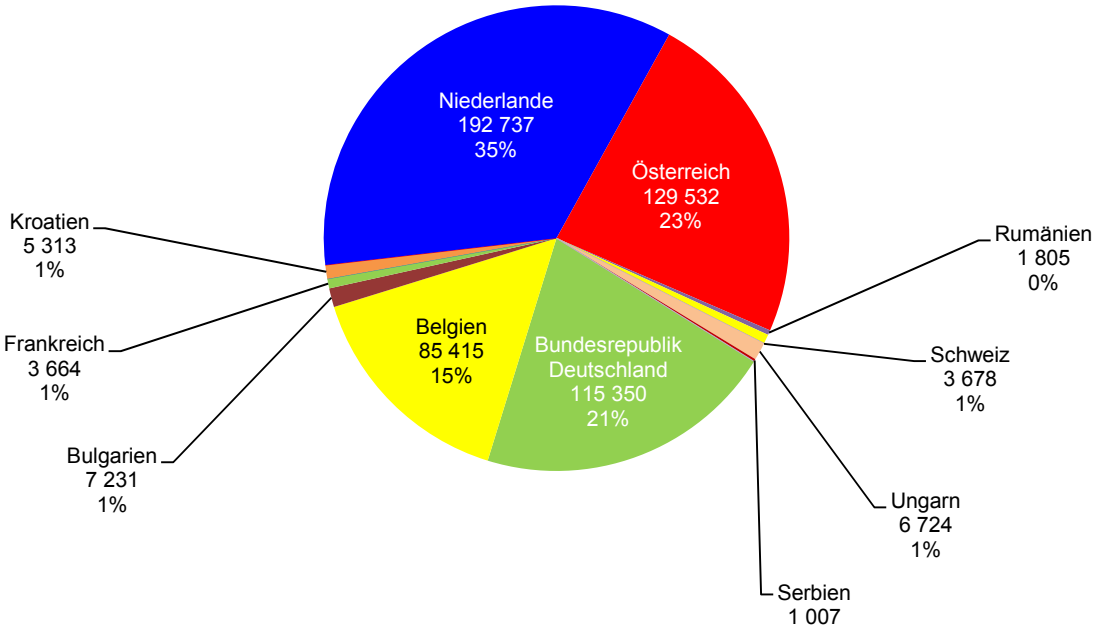

7.5 Öffentlicher Personennahverkehr [1)]

	2008	2009	2010	2011	2012
Buslinien insgesamt	76	77	79	77	81
Linienlänge (km)	2 044	2 128	2 190	2 137	2 148
Busse insgesamt	328	332	335	337	346
Wagenkilometer (in 1 000)	12 385	12 475	12 706	13 183	13 243
Wagenkilometer je Tag (in 1 000)	34	34	35	36	36
Beförderungsfälle von Personen (in 1 000)	34 853	33 875	34 489	34 873	35 341
davon auf					
Einzelticket	1 219	1 224	1 228	1 243	1 323
Mehrfahrten-/Streifenticket	2 066	1 839	1 967	1 726	1 598
Wochenticket	148	138	149	146	162
Monatsticket	2 484	2 558	2 640	2 966	2 936
Ökoticket	3 833	3 834	3 671	3 624	3 550
Abo-Jahresticket	1 700	1 742	1 718	1 798	1 887
Job-Ticket	1 548	1 550	1 500	1 539	1 601
Altstadt-/Innenstadtticket [2)]	80	88	79	175	187
Tages-/Familientagesticket/Kongress	1 817	1 695	2 052	2 006	2 028
Beförderung auf dem Schulweg [3)]	8 162	8 199	8 222	8 070	8 028
Semesterticket	5 441	5 581	5 860	6 216	6 821
Sonstiger Ausbildungsverkehr	3 126	3 330	3 257	3 325	3 192
Schwerbehindertenfreifahrt	3 061	1 904	1 955	1 851	1 827
Sonstige Beförderungsfälle	168	193	191	188	201
Erlöse aus Fahrkartenverkauf [4)]	32 368	33 364	33 814	35 787	36 894

[1)] im Nahverkehrsraum Regensburg
[2)] bis zum 31.12.2010 Altstadt-Ticket; ab 01.01.2011 Innenstadt-Ticket
[3)] durch den Aufgabenträger
[4)] in 1 000 €, netto, einschließlich Abgeltungszahlungen

Quelle: RVV GmbH Regensburg

7.6 Binnenschiffsverkehr im Hafen [1)]

	2008		2009	
	Ankunft (t)	Abgang (t)	Ankunft (t)	Abgang (t)
Güterumschlag insgesamt	2 505 370		1 873 333	
davon nach **Hauptumschlaggütern**	1 585 840	919 530	1 122 041	751 292
Land-, forstwirtschaftl. u. verwandte Erzeugnisse	185 349	260 193	100 262	237 252
Andere Nahrungs- u. Futtermittel	369 624	226 989	390 476	245 096
Feste mineralische Brennstoffe	20 506	20 483	14 660	14 660
Erdöl, Mineralölerzeugnisse, Gase	80 452	52 020	62 580	42 383
Erze und Metallabfälle	204 289	196 046	131 338	130 626
Eisen, Stahl und NE-Metalle	440 708	90 614	161 918	34 483
Steine u. Erden (einschließlich Baustoffe)	190 842	41 842	182 447	11 741
Düngemittel	86 281	16 167	72 364	24 794
Chemische Erzeugnisse	-	-	1 198	-
Fahrzeuge, Maschinen, sonstige Fertigwaren sowie besondere Transportgüter	7 789	15 176	4 798	10 257
nach **Quell- und Zielgebieten**				
davon Bundesrepublik Deutschland	140 478	207 132	249 538	173 615
davon Deutscher Rhein und Nebenflüsse	86 690	169 605	187 297	135 747
Main- u. Main-Donau-Kanal	12 714	9 535	2 545	12 934
Deutsche Donau	37 368	19 866	51 635	20 450
Westdeutsche Kanäle	3 030	3 269	8 061	4 484
Sonstige Deutsche Häfen	676	4 857	-	-
Ausland	1 445 362	712 398	872 503	577 677
davon Belgien	56 453	76 487	26 846	71 330
Bulgarien	76 260	11 917	26 332	14 301
Frankreich	3 220	4 822	-	5 945
Jugoslawien	-	-	-	-
Kroatien	1 810	-	1 791	2 124
Luxemburg	-	-	-	-
Niederlande	480 058	213 985	292 015	247 026
Österreich	177 978	318 660	97 240	201 115
Rumänien	34 337	5 201	38 500	13 353
Schweiz	-	-	270	4 314
Slowakische Republik	71 679	16 445	26 820	85
Ukraine	26 276	-	2 800	490
Ungarn	384 104	62 476	295 299	16 598
Serbien	133 187	2 405	64 590	996
Bosnien-Herzegowina	.	.	.	.
Anzahl der Schiffe	3 144	3 137	2 395	2 401

[1)] Landeshafen Regensburg: Donaulände, West- und Osthafen

siehe auch Tab. 20.15

2010		2011		2012	
Ankunft (t)	Abgang (t)	Ankunft (t)	Abgang (t)	Ankunft (t)	Abgang (t)
1 641 985		1 494 761		1 563 135	
1 075 171	566 814	997 676	497 085	1 010 679	552 456
103 476	212 098	95 641	188 397	97 455	282 491
270 261	140 846	233 161	104 980	241 477	100 436
4 452	3 447	20 847	17 348	6 373	10 022
67 564	14 576	33 829	1 746	89 907	-
94 793	120 989	68 619	70 018	78 145	79 270
241 732	40 455	211 289	27 656	126 443	35 896
197 148	11 331	229 694	35 960	239 315	9 513
77 709	14 787	89 155	37 981	92 523	26 482
12 471	-	9 253	503	31 204	1 609
5 565	8 285	6 188	12 496	7 837	6 737
209 050	110 659	217 579	110 669	233 848	115 350
173 972	68 215	153 281	57 951	134 407	75 278
2 605	4 977	12 471	13 150	6 668	5 534
29 725	24 710	47 541	30 645	91 478	30 349
2 748	12 757	4 286	8 923	1 295	4 189
-	-	-	-	-	-
866 121	456 155	780 097	386 416	776 831	437 106
15 470	40 161	25 261	36 446	24 968	85 415
34 889	8 968	38 179	11 594	29 622	7 231
1 487	5 663	3 933	2 325	1 281	3 664
-	-	-	-	-	-
-	2 062	1 842	5 008	983	5 313
-	-	-	-	-	-
266 899	200 115	261 731	113 308	247 886	192 737
104 525	164 176	142 489	181 307	262 928	129 532
30 346	15 029	33 861	10 190	17 765	1 805
-	1 538	218	-	-	3 678
32 877	-	33 475	843	30 029	-
4 012	106	16 018	-	3 266	-
241 085	17 976	163 502	23 932	145 832	6 724
132 158	361	59 588	1 463	11 713	1 007
2 373	-	-	-	558	-
1 914	1 918	2 137	2 139	3 271	1 916

Quelle: Bayernhafen GmbH & Co. KG

7.7 Kraftfahrzeugbestand [1)]

	2008	2009	2010	2011	2012
Zugelassene Kraftfahrzeuge insgesamt	90 134	92 561	96 199	97 327	92 424
davon **Personenkraftwagen**	70 287	71 804	74 271	74 818	70 842
darunter Hubraum bis 1 399 ccm	19 037	19 306	20 826	21 162	20 102
1 400 bis 1 699 ccm	14 092	14 117	13 804	15 545	14 355
1 700 bis 1 999 ccm	24 792	25 786	26 952	25 614	24 014
2 000 ccm und mehr	12 350	12 579	12 667	12 472	12 334
mit offenem Aufbau	2 852	3 002	3 171	3 178	3 184
mit Allradantrieb	4 694	5 084	5 257	5 950	6 339
Wohnmobile	441	425	450	450	487
Krankenwagen	53	56	55	55	57
gewerbliche Halter	17 798	18 722	20 397	19 877	15 000
weibliche Halter	19 087	19 516	20 136	20 894	21 484
Krafträder	5 940	6 097	6 170	6 317	6 467
davon zweirädrige Kfz	5 825	5 970	6 038	6 171	6 315
dreirädrige Kfz	22	35	36	44	50
leichte vierrädrige Kfz	93	92	96	102	102
darunter weibliche Halter	890	919	920	955	980
Lastkraftwagen	6 313	6 958	7 817	8 140	7 104
davon mit zulässigem Gesamtgewicht (in kg)					
bis 2 800	2 203	2 182	2 179	2 200	1 807
2 801 bis 3 500	2 435	2 877	3 647	3 648	3 002
3 501 bis 5 000	80	102	105	81	68
5 001 bis 7 500	1 131	1 296	1 372	1 491	1 388
7 501 bis 12 000	173	215	219	431	551
12 001 bis 20 000	166	163	162	153	151
20 001 und mehr	125	123	133	136	137
Omnibusse	384	389	407	402	397
Zugmaschinen	1 084	1 099	1 135	1 185	1 150
darunter Sattelzugmaschinen	411	400	428	436	409
land-/forstwirtschaftl. Zugmaschinen	673	432	442	488	496
Sonstige Kraftfahrzeuge	418	428	430	447	429
darunter Feuerwehrfahrzeuge	68	68	68	69	.
Abschlepp- und Kranwagen	52	50	51	26	.
Kraftfahrzeuganhänger	5 708	5 786	5 969	6 018	6 035
darunter Wohnwagen	529	538	537	540	.
Sattelanhänger	623	613	673	686	.
Verkaufs- und Ausstellungswagen	53	51	52	45	.
Viehtransporter	20	19	23	104	.
Tankwagen	48	40	39	35	.
Kraftfahrzeugbesatz [2)]	573	585	602	600	562
Motorisierungsgrad [3)]	1,74	1,71	1,66	1,67	1,78
Kfz-Neuzulassungen	17 349	11 001	13 986	18 543	10 504

[1)] ohne Fahrzeuge der Bundeswehr, Fahrzeuge mit rotem Kennzeichen und Ausfuhrkennzeichen; einschließlich Kfz-Anhänger; ohne die vorübergehend stillgelegten Fahrzeuge; Stand jeweils 01.01. des Folgejahres

[2)] Kfz je 1 000 Einwohner; Gesamtbevölkerung (siehe Seite 54)

[3)] Einwohner je Kfz; Gesamtbevölkerung (siehe Seite 54)

Quelle: Kraftfahrt-Bundesamt, Flensburg - eigene Berechnungen

siehe auch Tab. 16.31; 17.20; 18.21; 20.14

7.8 Neuzulassungen von Kraftfahrzeugen

	2008	2009	2010	2011	2012
Kraftfahrzeuge-Neuzulassungen insgesamt	17 349	11 001	13 986	18 543	10 504
davon Personenkraftwagen	13 434	9 719	12 219	15 089	8 360
Krafträder	468	372	346	335	351
Lastkraftwagen	3 212	803	1 260	2 898	1 645
darunter mit Spezialaufbau	19	.	.	.	.
Omnibusse	18	7	30	35	33
Zugmaschinen	196	73	112	167	97
davon Ackerschlepper	29	37	26	53	49
Sattelzugmaschinen	160	32	75	106	47
andere Zugmaschinen	7	4	11	8	1
Übrige Kraftfahrzeuge	21	27	19	19	18
Kraftfahrzeuganhänger-Neuzulassungen insg.	355	292	277	289	323
darunter zur Lastenbeförderung	293	.	.	.	.
Sattelanhänger	129	34	74	34	41
Neuzulassung nach Haltergruppen					
Personenkraftwagen	13 434	9 719	12 219	15 089	8 360
davon in der Land- u. Forstwirtschaft	-	28	43	233	146
im Verarbeitenden Gewerbe	1 786	1 415	1 345	1 450	1 108
im Baugewerbe	1 175	96	38	25	54
im Handel/Reparatur	2 412	1 717	2 431	2 647	2 846
in Verkehr und Lagerei	34	25	53	74	65
im Dienstleistungsbereich	1 741	2 498	5 899	7 967	1 616
von Arbeitnehmer u. Nichterwerbspersonen	1 680	3 307	1 765	1 870	1 789
von sonstigen Haltergruppen	4 606	633	645	823	736
Lastkraftwagen	3 212	803	1 260	2 898	1 645
davon in der Land- u. Forstwirtschaft	-	1	1	9	23
im Verarbeitenden Gewerbe	8	14	15	16	18
im Baugewerbe	105	17	29	43	33
im Handel/Reparatur	144	114	167	222	206
in Verkehr und Lagerei	18	3	12	23	27
im Dienstleistungsbereich	231	606	969	2 495	1 264
von Arbeitnehmer u. Nichterwerbspersonen	17	5	6	23	10
von sonstigen Haltergruppen	2 689	43	61	67	64
Zugmaschinen	196	73	112	167	97
davon in der Land- u. Forstwirtschaft	-	-	2	-	3
im Verarbeitenden Gewerbe	-	-	-	-	-
im Baugewerbe	-	-	1	-	1
im Handel/Reparatur	4	4	7	30	33
in Verkehr und Lagerei	66	20	48	88	38
im Dienstleistungsbereich	32	26	30	18	6
von Arbeitnehmer u. Nichterwerbspersonen	7	13	11	18	7
von sonstigen Haltergruppen	87	10	13	13	9

Quelle: Kraftfahrt-Bundesamt, Flensburg

siehe auch Tab. 18.21

7.9 Personenkraftwagen nach Kraftstoffarten und Emissionsgruppen

	Zahl [1]					Prozent [2]				
	2008	2009	2010	2011	2012	2008	2009	2010	2011	2012
Personenkraftwagen insgesamt	70 287	71 804	74 271	74 818	70 842	100,0	100,0	100,0	100,0	100,0
davon Benzin	46 064	45 558	47 167	46 738	44 329	65,5	63,4	63,5	62,5	62,6
Diesel	23 516	25 427	26 075	27 120	25 465	33,5	35,4	35,1	36,2	35,9
Gas	654	754	797	845	884	0,9	1,1	1,1	1,1	1,2
darunter Erdgas	113	120	118	130	113	0,2	0,2	0,2	0,2	0,2
Sonstige	53	65	232	115	164	0,1	0,1	0,3	0,2	0,2
davon nicht-schadstoffreduziert	579	785	724	621	638	0,8	1,1	1,0	0,8	0,9
schadstoffreduziert	69 708	71 019	73 547	74 197	70 204	99,2	98,9	99,0	99,2	99,1
davon Euro 1	5 892	4 105	3 299	2 651	2 147	8,4	5,7	4,4	3,5	3,0
Euro 2	16 999	14 470	13 102	11 748	10 235	24,2	20,2	17,6	15,7	14,4
Euro 3	13 326	12 975	12 267	11 292	10 233	19,0	18,1	16,5	15,1	14,4
Euro 4	32 448	35 866	33 568	29 462	27 904	46,2	49,9	45,2	39,4	39,4
Euro 5	391	3 097	10 861	18 620	19 187	0,6	4,3	14,6	24,9	27,1
Euro 6	.	4	8	28	118	.	0,0	0,0	0,0	0,2
Sonstige	652	502	442	396	380	0,9	0,7	0,6	0,5	0,5
darunter dieselgetriebene Pkw	23 516	25 427	26 075	27 120	25 465	33,5	35,4	35,1	36,2	35,9
davon nicht-schadstoffreduziert	74	133	55	57	44	0,1	0,2	0,1	0,1	0,1
schadstoffreduziert	23 442	25 294	26 020	27 063	25 421	33,4	35,2	35,0	36,2	35,9
davon Euro 1	522	399	327	273	235	0,7	0,6	0,4	0,4	0,3
Euro 2	3 293	2 844	2 584	2 286	2 001	4,7	4,0	3,5	3,1	2,8
Euro 3	6 533	6 528	6 057	5 417	4 826	9,3	9,1	8,2	7,2	6,8
Euro 4	12 554	13 606	10 718	8 412	7 662	17,9	18,9	14,4	11,2	10,8
Euro 5	333	1 737	6 155	10 497	10 464	0,5	2,4	8,3	14,0	14,8
Euro 6	.	4	8	28	81	.	0,0	0,0	0,0	0,1
Sonstige	207	176	171	150	152	0,3	0,2	0,2	0,2	0,2

[1] Stand jeweils 01.01. des Folgejahres

[2] bezogen auf alle zugelassenen Personenkraftwagen

Quelle: Kraftfahrt-Bundesamt, Flensburg - eigene Berechnungen

8

Gästestatistik

Aufenthaltsdauer

Durchschnittliche Anzahl der Übernachtungen je Gästeankunft. Berechnet aus der Formel: Anzahl der Übernachtungen geteilt durch die Anzahl der Gästeankünfte.
Die durchschnittliche Aufenthaltsdauer, die im Wesentlichen auf den Angaben des amtlichen Fremdenscheins, also der polizeilichen Anmeldung aufbaut, kann nur näherungsweise bestimmt werden. So wird beispielsweise bei jedem Quartierwechsel eines Gastes in eine andere Beherbergungsstätte eine (neue) Ankunft gezählt, oder aber es werden für Gäste, die bereits in einem vorhergehenden Berichtszeitraum angekommen sind, lediglich die im aktuellen Berichtszeitraum angefallenen Übernachtungen registriert.

Beherbergungsstatistik

Erfasst werden nur die Beherbergungsbetriebe mit neun und mehr Gästebetten (ab dem Jahr 2012 mit mehr als neun Gästebetten), d. h. die Übernachtungen in Kleinbeherbergungsstätten, zu denen vor allem Privatquartiere zählen, bleiben in der Beherbergungsstatistik unberücksichtigt. Zum Berichtskreis zählen sowohl die gewerblich als auch die nichtgewerblich betriebenen Unterkunftsstätten und zwar unabhängig davon, ob die Beherbergung Hauptzweck (z. B. bei Hotels, Gasthöfen, Erholungs- und Ferienheimen) oder nur Nebenzweck des Betriebes (z. B. bei Heilstätten, Sanatorien, Schulungsheimen) ist. Ebenso unbeachtlich ist der Aufenthaltszweck der Gäste.
Rechtsgrundlage für die Beherbergungsstatistik ist das Beherbergungsstatistikgesetz – BeherbStatG vom 22. Mai 2002 (BGBl I S. 1642).

Betten

Betten und sonstige Schlafgelegenheiten, die tatsächlich angeboten wurden, ohne behelfsmäßige Schlafgelegenheiten.

Bettenausnutzung

Die Bettenausnutzung, auch Bettenauslastung genannt, dokumentiert den Anteil der tatsächlichen Übernachtungen an den möglichen Übernachtungen. Sie berechnet sich aus der Formel: (Anzahl der Übernachtungen x 100) / (Betten x Tage des Berichtszeitraums).

Campingplätze

sind abgegrenzte Gelände, die jedermann zum vorübergehenden Aufstellen von mitgebrachten Wohnwagen, Wohnmobilen oder Zelten zugänglich sind.

Ferienhäuser und Ferienwohnungen

sind Beherbergungsstätten, die jedermann zugänglich sind und in denen Speisen und Getränke nicht abgegeben werden, aber eine Kochgelegenheit vorhanden ist.

Gästeankünfte

Zahl der Gäste, die im Berichtszeitraum in einer Beherbergungsstätte ankamen und zum vorübergehenden Aufenthalt ein Gästebett belegten.

Gästeübernachtungen

Zahl der Übernachtungen von Gästen, die im Berichtszeitraum in einer Beherbergungsstätte ankamen oder aus einem vorhergehenden Berichtszeitraum noch anwesend waren.
Erfasst werden nur Übernachtungen in Verbindung mit einem vorübergehenden Aufenthalt, der im Allgemeinen nicht länger als 12 Monate dauert und durch den kein Zweitwohnsitz begründet wird.

Gasthöfe

sind Beherbergungsstätten, die jedermann zugänglich sind und in denen außer dem Gastraum in der Regel keine weiteren Aufenthaltsräume zur Verfügung stehen. Bei Gasthöfen übersteigt der Umsatz aus Bewirtung deutlich den aus Beherbergung.

Herkunftsländer

Für die Erfassung ist grundsätzlich der ständige Wohnsitz der Gäste maßgebend, nicht dagegen deren Staatsangehörigkeit.

Hotels

sind Beherbergungsstätten, die jedermann zugänglich sind und in denen ein Restaurant - auch für Passanten - vorhanden ist sowie in der Regel weitere Einrichtungen oder Räume für unterschiedliche Zwecke (Konferenzen, Seminare, Sport, Freizeit, Erholung) zur Verfügung stehen.

Hotels garnis

Beherbergungsstätten, die jedermann zugänglich sind und in denen höchstens Frühstück abgegeben wird.

Jugendherbergen

sind Beherbergungsstätten mit in der Regel einfacher Ausstattung, vorzugsweise für Jugendliche oder Angehörige der sie tragenden Organisation (z. B. Wanderverein), in denen Speisen und Getränke in der Regel nur an Hausgäste abgegeben werden.

8.1 Ankünfte und Übernachtungen in den Jahren 1955 bis 2012

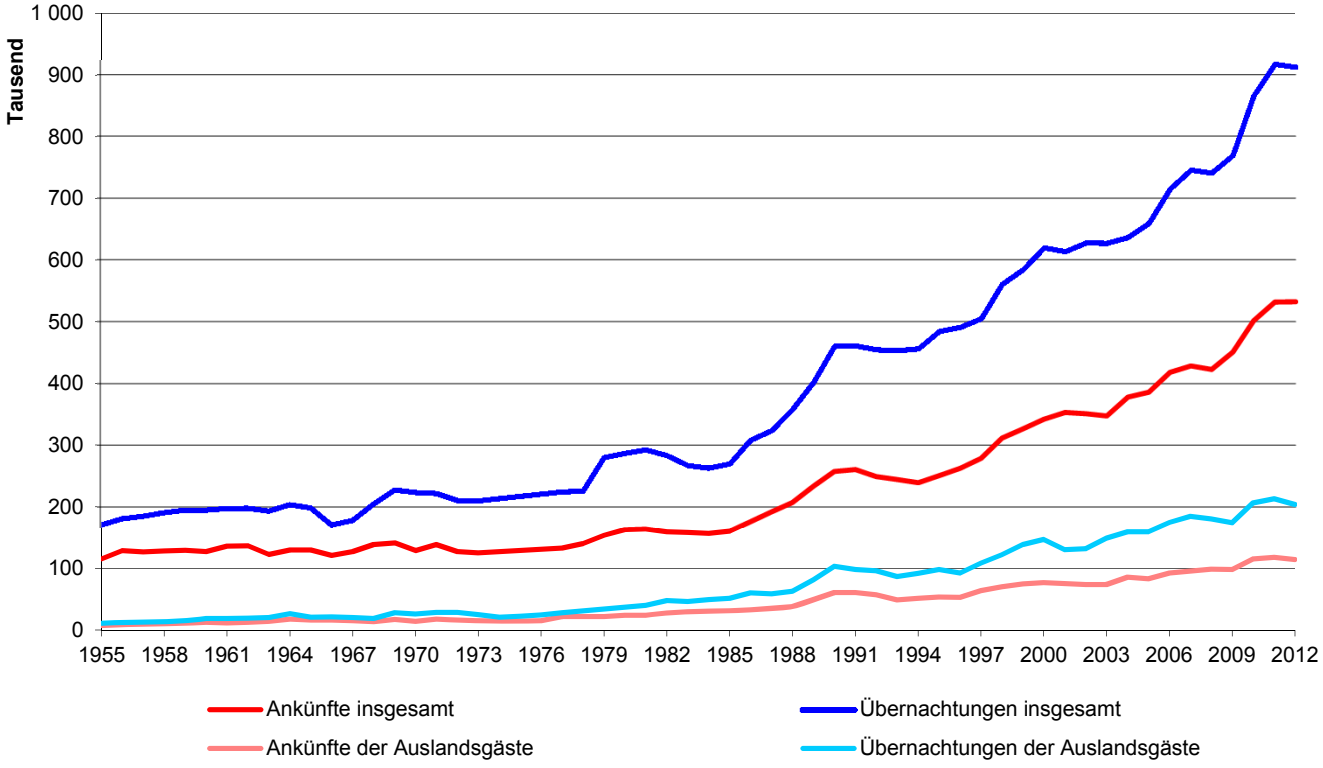

8.2 Ankünfte und Übernachtungen im Jahresverlauf 2012

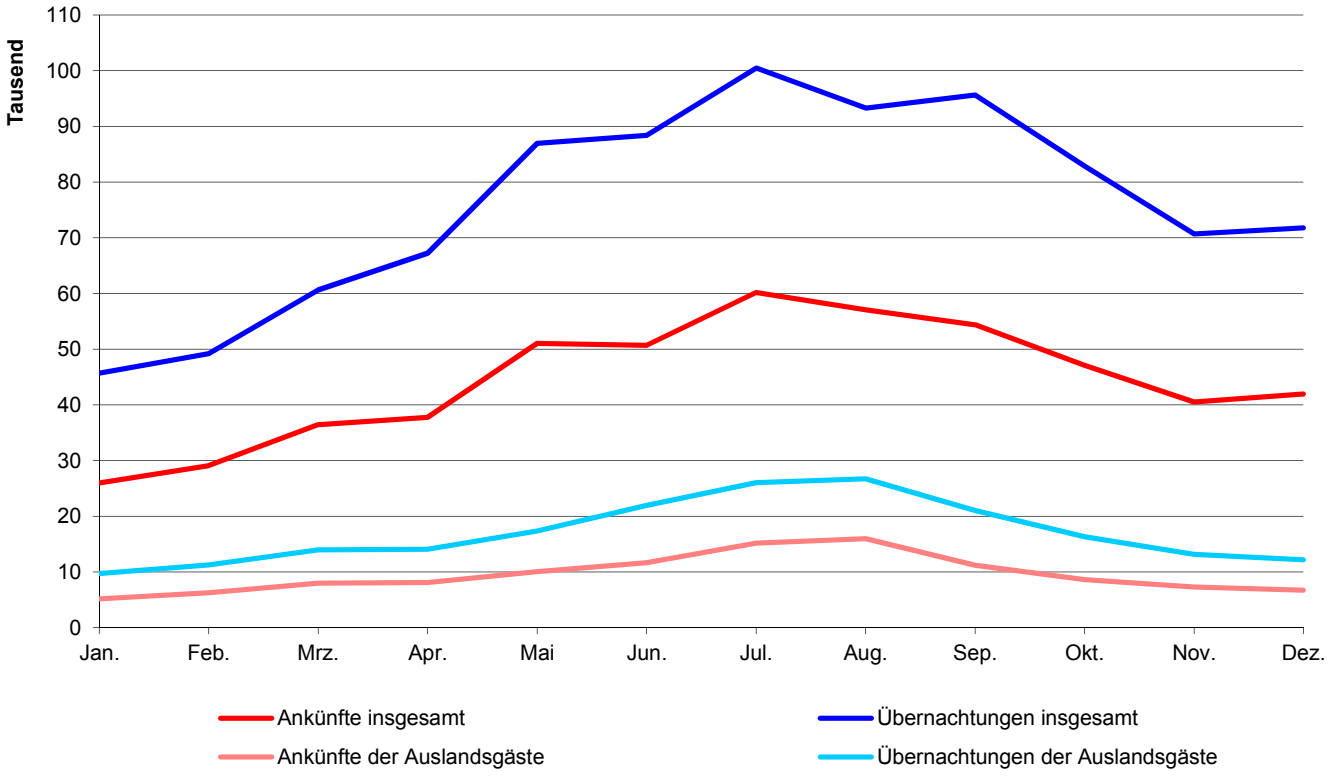

8.3 Aufenthaltsdauer in Tagen in den Jahren 1955 bis 2012

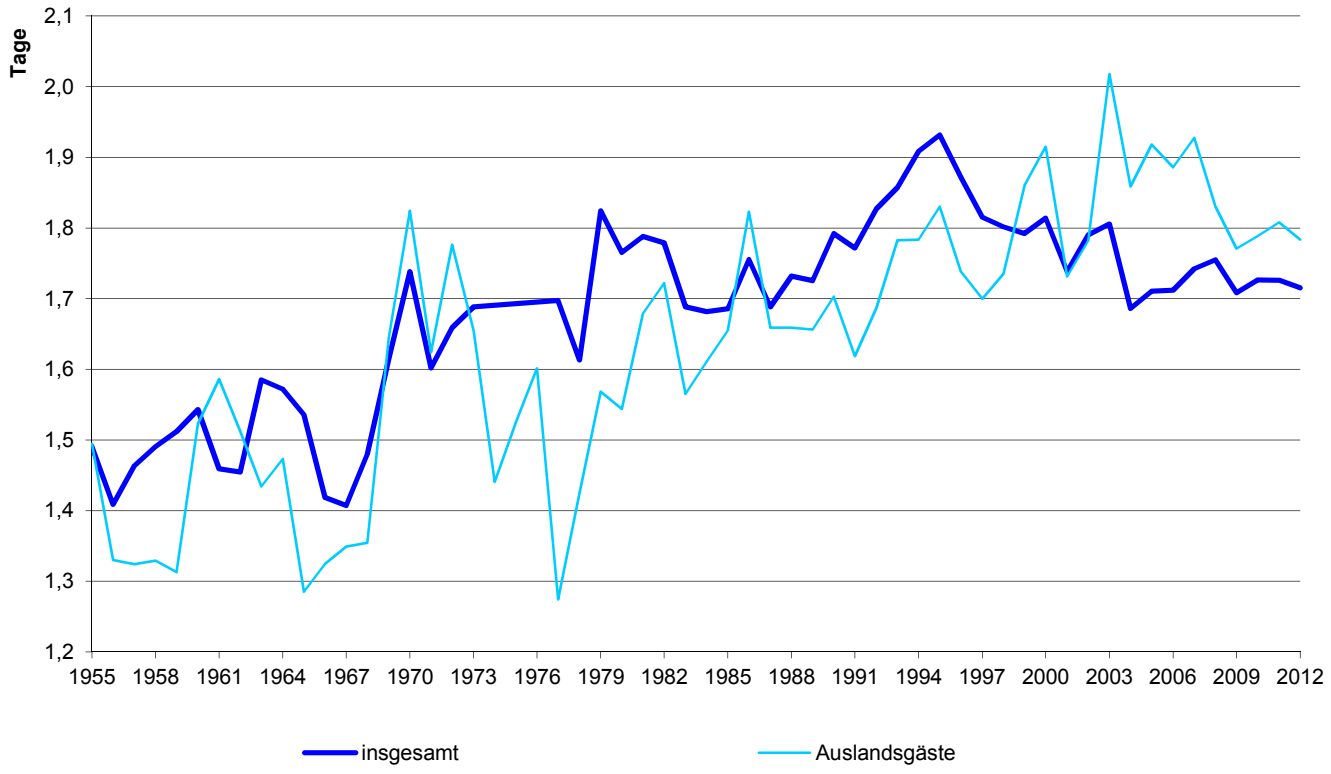

8.4 Übernachtungen der Auslandsgäste nach Herkunftsländern im Jahr 2012

Übernachtungen insgesamt : 203 823

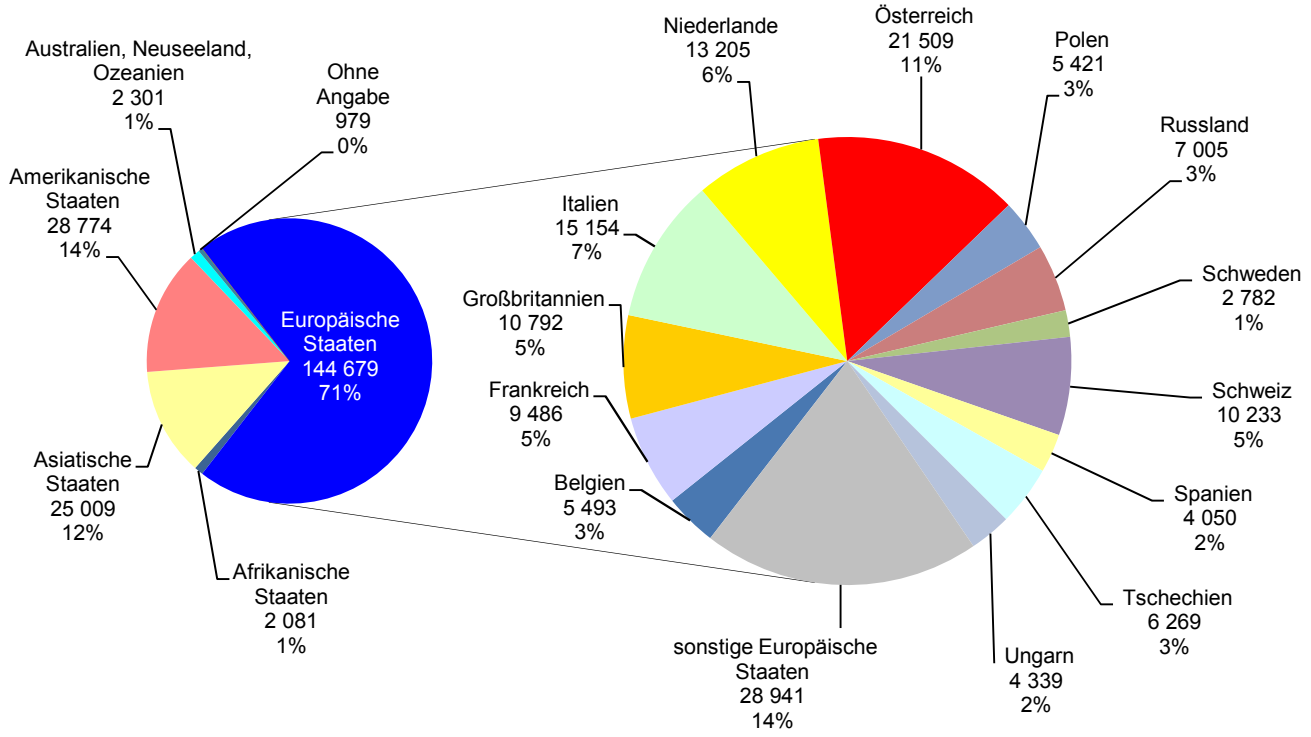

8.5 Ankünfte und Übernachtungen in der Jugendherberge im Jahresverlauf 2012

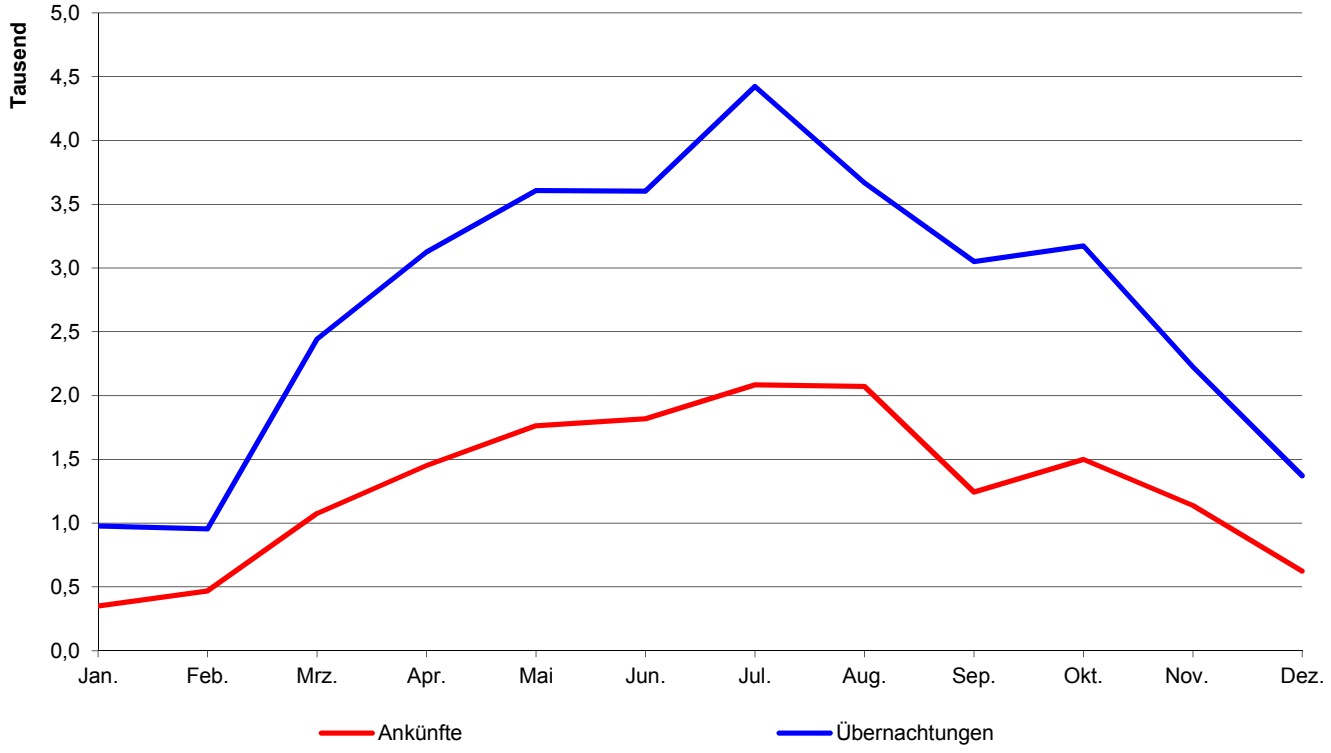

8.6 Übernachtungen der Auslandsgäste nach der Herkunft in der Jugendherberge im Jahr 2012

Übernachtungen insgesamt: 4 459

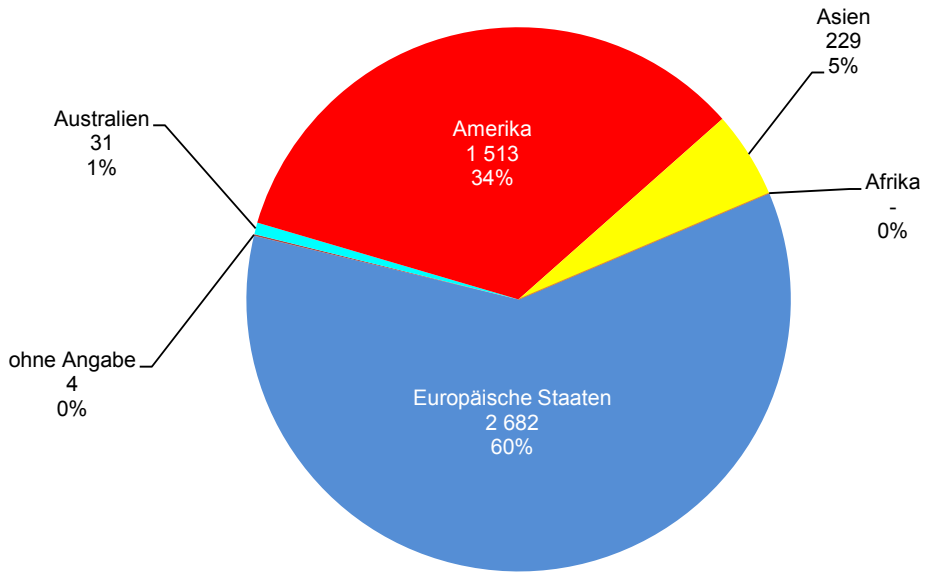

8.7 Betriebe, Betten, Ankünfte und Übernachtungen [1)]

	2008	2009	2010	2011	2012
Beherbergungsbetriebe insgesamt [2)]	41	53	57	59	59
davon Hotels	29	37	40	42	42
Gasthöfe	5	6	7	7	7
sonstige Beherbergungsbetriebe	7	9	10	10	10
dar. Jugendherberge	1	1	1	1	1
Gästebetten insgesamt [2)]	4 271	5 054	5 298	5 415	5 619
davon in Hotels	3 461	4 077	4 240	4 350	4 491
Gasthöfen	230	261	273	273	291
sonstigen Beherbergungsbetrieben	393	531	599	607	651
der Jugendherberge	186	186	186	186	186
Bettenausnutzung [3)] insgesamt	47,4	41,7	44,8	46,4	43,2
in Hotels	44,7	39,4	43,9	45,4	43,3
Gasthöfen	48,8	41,3	42,5	42,2	40,9
sonstigen Beherbergungsbetrieben	63,0	55,1	50,7	53,2	43,4
der Jugendherberge	49,2	51,0	49,8	51,9	48,1
durchschn. Aufenthaltsdauer [4)] in Tagen	1,8	1,7	1,7	1,7	1,7
Gästeankünfte (im Kalenderjahr)	422 479	450 594	501 802	531 593	532 205
davon in Hotels	352 910	374 297	425 860	449 816	449 637
Gasthöfen	22 790	22 409	24 275	24 226	24 232
sonstigen Beherbergungsbetrieben	31 463	38 992	36 962	41 599	42 742
der Jugendherberge	15 316	14 896	14 705	15 952	15 594
darunter Auslandsgäste	98 603	98 265	115 351	117 903	114 275
davon in Hotels	86 865	85 887	102 579	105 620	101 721
Gasthöfen	3 937	3 304	3 824	3 542	2 656
sonstigen Beherbergungsbetrieben	6 178	7 335	6 950	6 909	7 896
der Jugendherberge	1 623	1 739	1 998	1 832	2 002
Gästeankünfte im Tourismusjahr [5)]	419 199	437 762	491 999	523 975	533 981
davon im Winterhalbjahr [6)]	166 849	168 347	195 565	210 450	222 828
Sommerhalbjahr [7)]	252 350	269 415	296 434	313 525	311 153
Gästeübernachtungen (im Kalenderjahr)	741 365	769 820	866 296	917 485	912 839
davon in Hotels	566 641	586 050	678 618	721 540	712 543
Gasthöfen	41 175	39 322	42 401	42 009	42 838
sonstigen Beherbergungsbetrieben	101 898	111 787	112 883	118 663	124 829
der Jugendherberge	31 651	32 661	32 394	35 273	32 629
darunter Auslandsgäste	180 482	174 020	206 314	213 184	203 823
davon in Hotels	151 006	141 363	171 390	183 177	176 151
Gasthöfen	7 666	6 357	7 495	6 092	4 681
sonstigen Beherbergungsbetrieben	19 421	23 051	22 838	20 302	18 532
der Jugendherberge	2 389	3 249	4 591	3 613	4 459
Gästeübernachtungen im Tourismusjahr [5)]	739 770	753 383	845 129	903 351	915 531
davon im Winterhalbjahr [6)]	302 294	298 181	338 866	367 913	383 579
Sommerhalbjahr [7)]	437 476	455 202	506 263	535 438	531 952

[1)] in Beherbergungsbetrieben mit mehr als 8; ab dem Jahr 2012 mehr als 9 Gästebetten; die Zahlen für das Jahr 2012 sind vorläufig

[2)] im Jahresdurchschnitt

[3)] (Übernachtungen x 100) : (Betten x Tage des Berichtszeitraums)

[4)] Übernachtungen : Gästeankünfte

[5)] Oktober des Vorjahres bis September des jeweiligen Jahres

[6)] Oktober des Vorjahres bis März des jeweiligen Jahres

[7)] April bis September des jeweiligen Jahres

Quelle: Bayerisches Landesamt für Statistik und Datenverarbeitung; Jugendherberge Regensburg

siehe auch Tab. 17.21; 18.22; 20.16

8.8 Übernachtungen der Auslandsgäste [1)]

Wohnsitz der Gäste	Zahl					Aufenthaltsdauer in Tagen				
	2008	2009	2010	2011	2012	2008	2009	2010	2011	2012
Übernachtungen insgesamt	180 482	174 020	206 314	213 184	203 823	1,83	1,77	1,79	1,81	1,78
Europäische Staaten	124 174	126 086	146 074	153 273	144 679	1,62	1,63	1,65	1,70	1,67
dav. Belgien	4 430	4 632	5 604	6 232	5 493	1,31	1,29	1,47	1,50	1,44
Dänemark	2 506	2 926	2 938	2 938	3 381	1,34	1,52	1,45	1,51	1,56
Estland, Lettland, Litauen	723	606	897	856	901	1,31	1,65	1,40	1,53	1,45
Finnland	1 337	811	1 137	1 273	1 439	1,77	1,56	1,52	1,45	1,80
Frankreich	8 619	7 730	9 991	10 633	9 486	1,61	1,62	1,70	1,79	1,56
Griechenland	786	945	837	894	562	2,21	2,71	2,43	2,25	2,36
Großbritannien	8 930	9 184	10 036	10 760	10 792	1,92	2,04	1,81	1,83	1,81
Irland	686	705	940	852	860	1,92	2,58	1,97	2,33	1,92
Island	169	129	343	136	111	1,84	1,17	1,48	3,32	2,22
Italien	15 353	17 370	17 418	15 929	15 154	1,44	1,43	1,51	1,51	1,52
Luxemburg	438	727	1 105	789	712	1,43	1,58	2,04	1,52	1,53
Niederlande	10 041	12 136	14 156	13 683	13 205	1,42	1,49	1,56	1,51	1,52
Norwegen	1 395	983	1 378	1 436	1 442	1,69	1,58	1,56	1,74	1,62
Österreich	17 051	18 668	21 573	22 121	21 509	1,44	1,50	1,57	1,49	1,47
Polen	2 954	3 298	3 916	6 452	5 421	1,36	1,41	1,47	2,44	1,89
Portugal	844	714	680	744	600	1,68	2,40	1,85	2,03	2,96
Rumänien	8 755	5 569	7 319	8 391	10 054	1,72	1,63	1,73	2,02	2,29
Russland	3 824	3 984	5 243	6 075	7 005	3,33	2,91	2,35	2,46	2,46
Schweden	2 784	2 399	3 029	2 326	2 782	1,28	1,30	1,40	1,34	1,46
Schweiz	8 769	10 898	10 685	11 934	10 233	1,79	1,91	1,86	1,68	1,64
Spanien	3 527	4 005	5 015	6 284	4 050	2,06	2,15	2,26	2,34	1,88
Tschechien	6 133	5 725	6 365	7 316	6 269	2,03	1,91	1,74	1,81	1,67
Türkei	779	745	2 564	1 419	1 179	2,26	1,97	3,36	2,17	1,92
Ungarn	4 320	4 422	4 679	5 485	4 339	1,43	1,45	1,33	1,48	1,59
sonstige Europäische Staaten	9 021	6 775	8 226	8 315	7 700	1,93	1,80	1,55	1,82	1,75
Afrikanische Staaten	2 012	2 055	2 154	2 035	2 081	3,21	3,41	3,15	2,64	2,98
dav. Südafrika	399	513	713	677	660	2,56	2,95	3,02	2,21	2,42
sonstiges Afrika	1 613	1 542	1 441	1 358	1 421	3,43	3,60	3,22	2,92	3,34
Asiatische Staaten	20 275	14 790	22 366	24 216	25 009	3,44	3,08	2,77	2,50	2,53
dav. Arabische Golfstaaten	925	946	1 959	2 282	3 652	4,53	2,47	3,47	2,12	3,01
China	2 765	1 939	3 849	5 183	5 542	3,62	2,48	2,75	3,11	2,63
Israel	696	1 707	2 046	830	662	3,28	7,26	5,70	2,06	1,77
Japan	5 854	4 745	5 159	5 899	4 921	3,55	3,13	2,28	2,34	2,07
Südkorea	1 286	1 153	1 196	941	1 364	4,32	3,55	2,65	2,11	2,18
Taiwan	660	328	360	509	427	4,20	2,26	1,86	2,07	1,82
sonstiges Asien	8 089	3 972	7 797	8 572	8 441	3,10	2,80	2,74	2,57	2,87
Amerikanische Staaten	22 054	21 170	28 857	31 140	28 774	2,63	2,17	1,97	1,95	1,94
dav. Kanada	1 529	1 537	1 954	2 248	1 888	1,84	1,95	2,05	2,27	1,81
USA	15 838	16 689	22 601	22 922	22 197	2,45	2,05	1,86	1,75	1,85
Mittelamerika und Karibik	1 460	999	1 237	1 692	1 611	6,79	5,07	2,86	3,85	3,41
Brasilien	1 866	922	1 717	1 914	1 469	3,56	3,26	2,51	2,96	2,27
sonstige Südamerikanische Staaten	1 361	1 023	1 348	2 364	1 609	3,76	3,00	3,35	2,88	2,57
Australien, Neuseeland, Ozeanien	1 810	2 008	2 185	2 120	2 301	1,90	2,05	1,76	1,92	1,77
Ohne Angabe	10 157	7 911	4 678	400	979	1,72	1,60	2,05	2,04	1,36

[1)] bei den Zahlen für das Jahr 2012 handelt es sich um vorläufige Zahlen

Quelle: Bayerisches Landesamt für Statistik und Datenverarbeitung

siehe auch Tab. 17.21; 18.22; 20.16

8.9 Ankünfte nach Monaten [1)]

Monat	Ankünfte insgesamt									
	2008		2009		2010		2011		2012	
	Ankünfte	dar. Ausl.	Ankünfte	dar. Ausl.	Ankünfte	dar. Ausl.	Ankünfte	dar. Ausl.	Ankünfte	dar. Ausl.
Januar	20 718	4 675	18 561	3 883	22 940	5 622	25 064	5 950	25 972	5 149
Februar	22 375	4 974	19 841	4 104	24 513	5 845	27 921	6 023	29 088	6 270
März	25 979	5 654	28 888	4 949	34 223	6 806	33 773	7 210	36 458	7 981
April	34 196	8 769	32 571	6 630	37 616	8 134	37 188	7 934	37 778	8 106
Mai	40 816	8 112	43 367	9 035	46 768	9 943	51 152	10 350	51 049	10 072
Juni	44 321	10 885	43 238	9 581	49 174	11 183	50 938	11 193	50 698	11 673
Juli	47 973	13 138	52 167	13 176	58 523	15 718	62 681	15 553	60 155	15 200
August	44 332	14 375	49 541	15 584	53 143	16 543	56 257	17 158	57 089	15 960
September	40 712	9 215	48 531	10 306	51 210	11 827	55 309	12 238	54 384	11 228
Oktober	38 878	7 634	42 637	7 958	46 035	8 917	48 989	9 806	47 093	8 633
November	28 972	5 316	33 389	5 803	37 358	7 423	39 981	7 276	40 511	7 297
Dezember	33 207	5 856	37 863	7 256	40 299	7 390	42 340	7 212	41 930	6 706
insgesamt	422 479	98 603	450 594	98 265	501 802	115 351	531 593	117 903	532 205	114 275

Monat	darunter in Hotels									
	2008		2009		2010		2011		2012	
	Ankünfte	dar. Ausl.	Ankünfte	dar. Ausl.	Ankünfte	dar. Ausl.	Ankünfte	dar. Ausl.	Ankünfte	dar. Ausl.
Januar	18 011	4 332	15 994	3 616	20 137	5 188	21 494	5 456	22 267	4 815
Februar	18 717	4 569	17 057	3 851	21 551	5 506	24 063	5 724	25 390	5 925
März	21 448	5 109	23 965	4 530	29 130	6 354	28 778	6 834	31 305	7 674
April	29 432	7 729	26 356	5 862	32 153	7 444	31 360	7 247	31 874	7 358
Mai	33 586	7 374	35 508	7 947	39 185	8 656	42 672	9 244	42 640	8 886
Juni	35 602	9 472	35 062	8 252	41 374	9 755	42 066	9 697	41 846	9 967
Juli	38 443	10 634	41 713	10 467	47 896	13 072	51 482	12 968	48 997	12 407
August	36 046	11 913	39 850	12 730	43 942	13 721	46 574	14 825	46 569	13 080
September	34 157	8 166	40 530	9 105	43 305	10 579	46 918	11 014	46 486	10 095
Oktober	33 180	7 073	36 097	7 280	39 129	8 335	41 702	9 085	39 930	8 169
November	24 659	5 026	28 666	5 538	32 127	7 064	34 903	6 841	34 853	6 987
Dezember	29 629	5 468	33 499	6 709	35 931	6 905	37 804	6 685	37 480	6 358
insgesamt	352 910	86 865	374 297	85 887	425 860	102 579	449 816	105 620	449 637	101 721

Monat	darunter in Gasthöfen									
	2008		2009		2010		2011		2012	
	Ankünfte	dar. Ausl.	Ankünfte	dar. Ausl.	Ankünfte	dar. Ausl.	Ankünfte	dar. Ausl.	Ankünfte	dar. Ausl.
Januar	1 060	175	887	86	1 046	173	1 251	161	1 337	127
Februar	1 408	250	1 129	141	1 296	210	1 548	194	1 487	155
März	1 684	312	1 740	225	1 654	236	1 759	225	1 878	220
April	1 820	353	1 750	301	1 986	388	1 955	290	1 721	227
Mai	2 024	241	1 986	313	2 169	327	2 185	358	2 209	257
Juni	2 318	428	2 224	286	2 170	340	1 947	245	2 149	196
Juli	2 596	433	2 377	373	2 715	489	2 649	436	2 631	382
August	2 301	473	2 255	460	2 461	439	2 450	401	2 407	319
September	2 366	560	2 387	419	2 520	403	2 451	346	2 267	239
Oktober	2 074	353	2 097	250	2 342	306	2 327	313	2 288	221
November	1 701	199	1 709	179	2 045	236	1 859	248	2 082	161
Dezember	1 438	160	1 868	271	1 871	277	1 845	325	1 776	152
insgesamt	22 790	3 937	22 409	3 304	24 275	3 824	24 226	3 542	24 232	2 656

[1)] bei den Zahlen für das Jahr 2012 handelt es sich um vorläufige Zahlen

Quelle: Bayerisches Landesamt für Statistik und Datenverarbeitung

8.10 Übernachtungen nach Monaten [1)]

Monat	Übernachtungen insgesamt									
	2008		2009		2010		2011		2012	
	Übern.	dar. Ausl.	Übern.	dar. Ausl.	Übern.	dar. Ausl.	Übern.	dar. Ausl.	Übern.	dar. Ausl.
Januar	38 443	10 046	35 231	8 497	39 058	10 782	43 981	10 979	45 709	9 736
Februar	40 924	10 331	34 584	7 989	42 614	10 894	48 866	10 738	49 198	11 264
März	48 210	11 242	52 054	9 478	64 445	12 966	61 150	13 706	60 622	13 957
April	62 134	16 269	57 803	11 916	64 553	14 164	65 120	14 566	67 247	14 070
Mai	74 179	15 568	74 808	15 605	79 730	17 416	87 244	17 997	86 941	17 365
Juni	74 946	19 130	72 081	16 177	81 931	18 835	88 203	19 778	88 410	21 953
Juli	81 826	21 955	85 075	21 651	100 230	29 061	103 771	26 553	100 481	26 024
August	73 385	23 238	81 604	25 421	91 978	29 062	97 258	31 209	93 265	26 723
September	71 006	16 798	83 831	18 818	87 841	19 887	93 842	21 533	95 608	21 027
Oktober	69 226	14 803	73 311	14 644	81 951	16 786	87 032	18 042	82 890	16 354
November	49 756	10 106	55 327	10 619	64 076	12 957	70 814	14 931	70 681	13 149
Dezember	57 330	10 996	64 111	13 205	67 889	13 504	70 204	13 152	71 787	12 201
insgesamt	741 365	180 482	769 820	174 020	866 296	206 314	917 485	213 184	912 839	203 823

Monat	darunter in Hotels									
	2008		2009		2010		2011		2012	
	Übern.	dar. Ausl.	Übern.	dar. Ausl.	Übern.	dar. Ausl.	Übern.	dar. Ausl.	Übern.	dar. Ausl.
Januar	28 603	8 352	26 025	6 753	29 704	8 408	34 024	9 107	34 954	8 422
Februar	31 320	8 954	27 173	6 914	32 513	9 084	37 644	9 668	38 875	10 442
März	35 511	9 233	37 899	7 892	49 027	10 805	46 958	11 637	48 512	13 140
April	47 278	13 517	42 778	9 938	48 870	11 448	51 307	12 946	51 892	12 468
Mai	56 205	13 438	56 432	13 068	62 019	14 148	66 602	15 327	67 905	15 136
Juni	56 211	15 627	53 661	12 952	64 045	15 289	68 837	16 280	67 878	18 422
Juli	60 674	17 255	63 008	16 274	76 909	22 755	80 419	21 259	76 238	20 600
August	56 187	18 607	61 580	19 543	73 948	23 490	76 789	25 998	71 982	21 225
September	55 667	14 516	64 922	15 518	69 786	17 281	74 888	18 926	75 297	18 352
Oktober	53 307	13 074	56 136	12 096	63 515	14 485	68 698	16 507	64 043	14 509
November	37 864	8 783	43 332	9 020	51 302	11 888	55 787	13 409	54 326	12 085
Dezember	47 814	9 650	53 104	11 395	56 980	12 309	59 587	12 113	60 641	11 350
insgesamt	566 641	151 006	586 050	141 363	678 618	171 390	721 540	183 177	712 543	176 151

Monat	darunter in Gasthöfen									
	2008		2009		2010		2011		2012	
	Übern.	dar. Ausl.	Übern.	dar. Ausl.	Übern.	dar. Ausl.	Übern.	dar. Ausl.	Übern.	dar. Ausl.
Januar	1 948	286	1 756	186	1 857	311	2 403	252	2 483	211
Februar	2 375	445	1 825	249	2 134	434	2 516	374	2 443	233
März	3 197	707	3 100	359	3 273	515	3 205	388	3 456	380
April	3 344	652	3 125	540	3 374	774	3 355	490	3 142	384
Mai	4 139	660	3 551	702	4 123	647	3 931	753	3 956	463
Juni	4 335	1 248	3 652	735	3 805	858	3 665	640	4 082	691
Juli	4 649	846	3 963	590	4 383	994	4 453	648	4 320	541
August	3 846	743	3 957	837	4 047	728	4 250	611	3 828	540
September	3 967	801	4 362	845	4 296	710	4 235	573	4 095	409
Oktober	3 668	588	3 898	526	4 310	633	4 140	530	3 916	320
November	3 112	350	2 998	300	3 599	405	3 252	408	3 701	270
Dezember	2 595	340	3 135	488	3 200	486	2 604	425	3 416	239
insgesamt	41 175	7 666	39 322	6 357	42 401	7 495	42 009	6 092	42 838	4 681

[1)] bei den Zahlen für das Jahr 2012 handelt es sich um vorläufige Zahlen

Quelle: Bayerisches Landesamt für Statistik und Datenverarbeitung

8.11 Jugendherberge [1)]

	2008	2009	2010	2011	2012
Gästebetten [2)]	186	186	186	186	186
Bettenausnutzung [3)]	49,2	51,0	49,8	51,9	48,1
durchschn. Aufenthaltsdauer [4)] in Tg.	2,1	2,2	2,2	2,2	2,1
Gästeankünfte insgesamt	15 316	14 896	14 705	15 952	15 594
darunter Auslandsgäste	1 623	1 739	1 998	1 832	2 002
davon aus Europa	1 306	1 423	1 700	1 454	1 608
Afrika	57	3	1	5	-
Asien	70	77	89	66	77
Amerika	82	66	167	280	291
Australien	15	46	37	25	24
ohne Angabe	93	124	4	2	2
davon im Januar	369	556	509	446	351
Februar	641	448	401	660	468
März	968	1 014	1 149	943	1 076
April	1 183	1 505	932	1 218	1 453
Mai	1 853	1 539	1 999	1 640	1 764
Juni	2 267	1 469	1 341	1 916	1 818
Juli	2 019	1 621	2 110	2 089	2 084
August	1 838	1 874	1 816	2 264	2 072
September	1 171	1 536	1 439	1 613	1 245
Oktober	1 321	1 608	1 376	1 470	1 500
November	882	1 033	995	954	1 139
Dezember	804	693	638	739	624
Gästeübernachtungen insgesamt	31 651	32 661	32 394	35 273	32 629
darunter Auslandsgäste	2 389	3 249	4 591	3 613	4 459
davon aus Europa	1 978	2 827	2 833	2 154	2 682
Afrika	57	6	1	9	-
Asien	96	135	126	110	229
Amerika	140	100	1 580	1 305	1 513
Australien	20	53	47	33	31
ohne Angabe	98	128	4	2	4
davon im Januar	674	1 146	968	959	977
Februar	1 048	769	842	1 569	956
März	2 439	2 469	2 402	2 084	2 443
April	2 963	3 460	3 243	3 083	3 126
Mai	3 692	3 573	3 547	3 756	3 609
Juni	3 768	3 821	3 325	4 507	3 603
Juli	4 704	4 280	4 938	4 637	4 424
August	3 552	3 842	3 073	3 757	3 667
September	2 244	2 889	3 081	3 463	3 051
Oktober	3 257	3 412	3 668	3 652	3 174
November	1 877	1 829	1 816	2 399	2 226
Dezember	1 433	1 171	1 491	1 407	1 373

[1)] Wöhrdstr. 60

[2)] im Jahresdurchschnitt

[3)] (Übernachtungen x 100) : (Betten x Tage des Berichtszeitraums)

[4)] Übernachtungen : Gästeankünfte

Quelle: Jugendherberge Regensburg - eigene Berechnungen

9

Gesundheitswesen

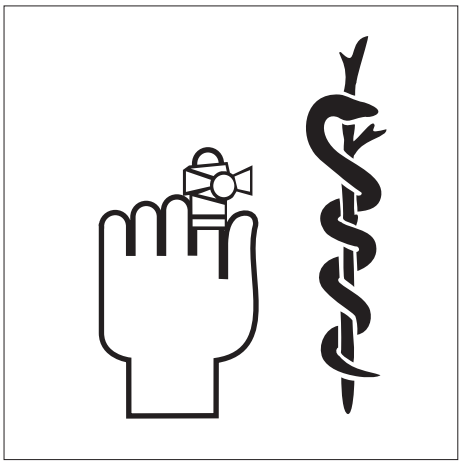

Allgemeine Krankenhäuser

Hierzu zählen alle Krankenhäuser, die nicht ausschließlich über psychiatrische oder psychiatrische und neurologische Abteilungen verfügen. Reine Tages- und Nachtkliniken sowie Bundeswehrkrankenhäuser zählen nicht zu den Allgemeinen Krankenhäusern.

Bettenausnutzung

Die Bettenausnutzung, auch Bettenauslastung genannt, dokumentiert den Anteil der tatsächlichen Pflegetage an den möglichen Pflegetagen. Sie berechnet sich aus der Formel: (Anzahl der Pflegetage x 100) / (Betten x Tage des Berichtszeitraums).

Freigemeinnützige Krankenhäuser

sind Einrichtungen, die von Trägern der kirchlichen oder freien Wohlfahrtspflege, Kirchengemeinden, Stiftungen oder Vereinen unterhalten werden.

Hochschulkliniken

sind Krankenhäuser im Sinne des Hochschulbauförderungsgesetzes.

Krankenbetten

Hierzu zählen alle Betten, die in den Einrichtungen im Jahresdurchschnitt betriebsbereit aufgestellt sind, unabhängig von einer Förderung.

Krankenhäuser

sind Einrichtungen, in den Patienten untergebracht und versorgt werden können und die gemäß § 107 Abs. 1 SGB V der Krankenhausbehandlung oder Geburtshilfe dienen, fachlich-medizinisch unter ständiger ärztlicher Leitung stehen, über ausreichende, ihrem Versorgungsauftrag entsprechende diagnostische und therapeutische Möglichkeiten verfügen und nach wissenschaftlich anerkannten Methoden arbeiten. Sie sind mit Hilfe von jederzeit verfügbaren ärztlichem und nichtärztlichem Personal darauf eingerichtet, vorwiegend durch ärztliche und pflegerische Hilfeleistungen Krankheiten der Patienten zu erkennen, zu heilen, ihre Verschlimmerung zu verhüten, Krankheitsbeschwerden zu lindern oder Geburtshilfe zu leisten.

Öffentliche Krankenhäuser

Hierzu zählen Einrichtungen, die von Gebietskörperschaften (Bund, Land, Bezirk, Kreis, Gemeinde) oder von Zusammenschlüssen solcher Körperschaften sowie von Sozialversicherungsträgern betrieben werden.

Pflegetage

Die Zahl der Pflegetage entspricht der Summe der an den einzelnen Tagen des Berichtszeitraums vollstationär untergebrachten Patienten.

Plankrankenhäuser

sind Kliniken, die im Krankenhausbedarfsplan aufgenommen sind.

Privatkrankenhäuser

sind Kliniken, die als gewerbliche Unternehmen eine Konzession nach § 40 der Gewerbeordnung benötigen.

Schwerbehinderte

Als schwerbehindert gilt, wer nicht nur vorübergehend körperlich, geistig oder seelisch behindert ist und dem vom Amt für Versorgung und Familienförderung ein Grad der Behinderung von mindestens 50 Prozent zuerkannt worden ist.

Todesursachen (nach der ICD-Liste)

Für jeden Sterbefall wird vom Arzt eine Todesbescheinigung (Leichenschauschein) ausgestellt. Auf Grund dieser Bescheinigung wird das sogenannte Grundleiden bzw. die Schädigung, die den Ablauf der zum Tode führenden Ereignisse auslöste, statistisch erfasst.

Maßgeblich für die derzeitige Klassifizierung der Todesursachen ist die seit dem 1. Januar 1998 von der Weltgesundheitsorganisation (WHO) entwickelte und vom Deutschen Institut für medizinische Dokumentation und Information (DIMDI) im Auftrag des Gesundheitsministeriums herausgegebene “Internationale statistische Klassifikation der Krankheiten und verwandter Gesundheitsprobleme, 10. Revision“ (ICD-10).

Verweildauer

Die Verweildauer gibt die Zahl der Tage an, die ein Patient durchschnittlich in stationärer Behandlung verbringt. Sie wird wie folgt berechnet: Anzahl der Pflegetage / Zahl der Patienten.

9.1 Gestorbene nach den wichtigsten Todesursachen im Jahr 2012

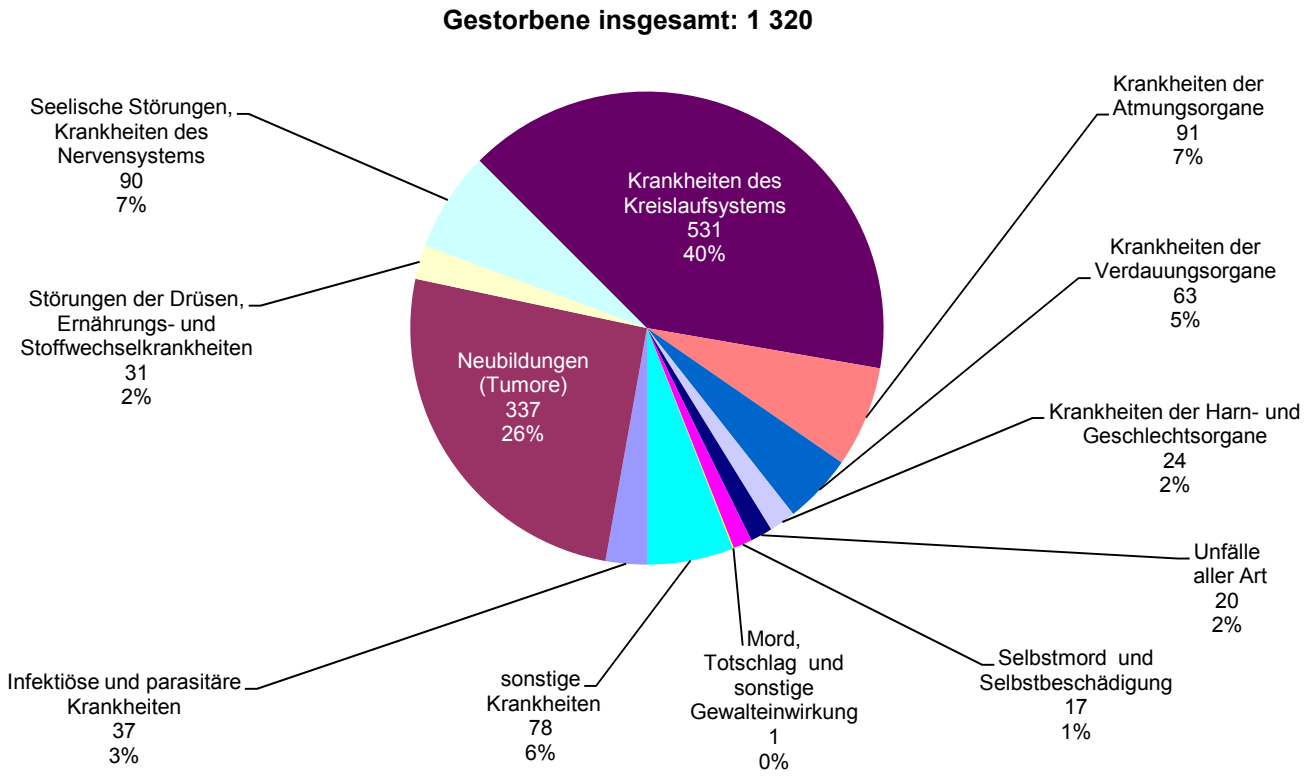

9.2 Patienten, Pflegetage und Bettenauslastung in den Krankenhäusern in den Jahren 1991 bis 2012

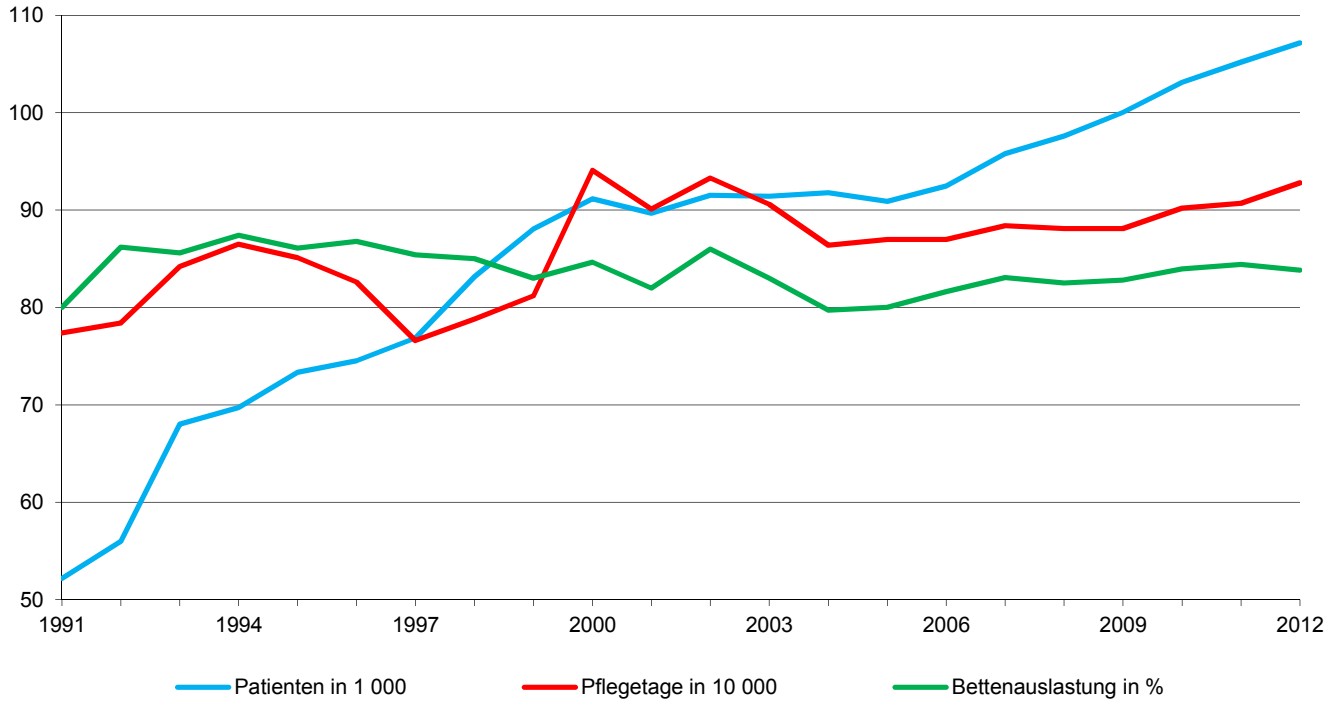

9.3 Krankenhäuser und Krankenbetten

	2007	2008	2009	2010	2011
Krankenhäuser insgesamt	5	5	5	5	5
davon Hochschulklinik	1	1	1	1	1
Plankrankenhäuser	4	4	4	4	4
davon Öffentliche Krankenhäuser	3	3	3	3	3
Freigemeinnützige Krankenhäuser	2	2	2	2	2
Private Krankenhäuser	-	-	-	-	-
Betten insgesamt	2 641	2 627	2 615	2 641	2 681
davon Hochschulklinik	804	804	804	833	833
Plankrankenhäuser	1 837	1 823	1 811	1 808	1 848
davon Öffentliche Krankenhäuser	1 502	1 502	1 476	1 515	1 550
Freigemeinnützige Krankenhäuser	1 139	1 125	1 139	1 126	1 131
Private Krankenhäuser	-	-	-	-	-
davon Betten für					
Augenheilkunde	66	66	66	52	48
Chirurgie	627	625	631	632	622
Frauenheilkunde und Geburtshilfe	136	134	132	130	131
Hämatologie	84	84	84	84	89
Hals-, Nasen- und Ohrenheilkunde	89	89	90	90	87
Haut- und Geschlechtskrankheiten	56	56	56	45	45
Innere Medizin	346	328	345	354	375
Kardiologie	170	172	177	172	174
Kinderchirurgie	38	38	30	30	30
Kinderheilkunde	92	104	94	134	134
Kinder- und Jugendpsychiatrie	28	28	28	28	28
Mund-, Kiefer-, Gesichtschirurgie	31	31	31	31	31
Nephrologie	18	16	17	16	16
Neurochirurgie	106	104	104	104	102
Neurologie	126	126	122	132	128
Nuklearmedizin (Therapie)	14	14	12	12	12
Psychiatrie/Psychotherapie/Psychotherap. Medizin	462	462	446	446	475
Strahlentherapie	36	36	34	34	33
Urologie	66	64	66	65	63
Sonstige	50	50	50	50	58

Quelle: Bayerisches Landesamt für Statistik und Datenverarbeitung

siehe auch Tab. 18.27; 20.17

9.4 Krankenhäuser - einzelne Einrichtungen

Krankenhaus	Status Träger	2008	2009	2010	2011	2012
Klinikum der Universität Regensburg						
Krankenhauspersonal insgesamt	**öffentlich**	3 254	3 482	3 682	3 723	4 042
dar. Ärztlicher Dienst, AIP´s, Belegärzte	Freistaat Bayern	551	607	618	632	654
Pflegedienst		909	939	1 025	1 050	1 123
Betten		804	804	833	833	833
Patienten		29 771	29 933	30 659	31 388	31 162
Pflegetage		237 832	239 988	242 486	243 673	246 305
Verweildauer [1]		8,0	8,0	7,9	7,8	7,9
Bettenausnutzung [2]		80,8	81,8	79,8	80,1	80,8
Bezirksklinikum (ohne Pflegeheim)						
Krankenhauspersonal insgesamt [3]	**öffentlich**	1 368	1 315	1 369	1 765	1 779
dar. Ärztlicher Dienst, AIP´s, Belegärzte	Bezirk	149	140	151	165	187
Pflegedienst	Oberpfalz	567	509	538	854	785
Betten (einschließlich Plätze)		981	980	980	980	1 051
Patienten (einschließlich teilstationär)		11 607	11 499	11 851	12 140	12 527
Pflegetage (einschließlich teilstationär)		323 949	314 475	328 400	334 121	345 134
Verweildauer [1]		27,9	27,3	27,7	27,5	27,6
Bettenausnutzung [2]		90,2	87,9	91,8	93,4	93,0
Krankenhaus der Barmherzigen Brüder						
Krankenhauspersonal insgesamt	**frei/gemein-**	1 803	2 104	2 125	2 226	2 319
dar. Ärztlicher Dienst, AIP´s, Belegärzte	**nützig**	326	356	389	415	433
Pflegedienst	Orden d. Barm-	661	778	823	811	829
Betten	herzigen Brüder	828	828	828	828	852
Patienten	in Bayern	38 098	40 064	41 505	42 590	44 486
Pflegetage		234 840	243 663	250 448	250 912	256 696
Verweildauer [1]		6,2	6,1	6,0	5,9	5,8
Bettenausnutzung [2]		77,5	80,6	82,9	83,0	82,4
Caritas-Krankenhaus St. Josef [4]						
Krankenhauspersonal insgesamt	**frei/gemein-**	723	733	772	777	829
dar. Ärztlicher Dienst, Belegärzte	**nützig**	105	106	110	113	123
Pflegedienst	Caritas-Verband	260	267	272	278	285
Betten	der Diözese	311	311	311	311	303
Patienten	Regensburg	14 268	14 602	15 278	15 459	16 224
Pflegetage	e. V.	84 223	84 882	82 963	80 845	83 423
Verweildauer [1]		5,9	5,8	5,4	5,2	5,1
Bettenausnutzung [2]		74,0	74,8	73,1	71,2	75,2
Evangelisches Krankenhaus						
Krankenhauspersonal insgesamt	**öffentlich**	141	141	140	144	143
dar. Ärztlicher Dienst, AIP´s, Belegärzte	Evangelische	11	10	13	12	13
Pflegedienst	Wohltätigkeits-	49	51	50	50	48
Betten	stiftung in	100	100	100	100	95
Patienten	Regensburg	4 891	4 978	4 923	4 717	3 833
Pflegetage		26 365	24 607	24 343	24 320	21 289
Verweildauer [1]		5,4	4,9	4,9	5,2	5,6
Bettenausnutzung [2]		72,0	67,4	66,7	66,6	61,2

[1] Pflegetage : Patienten

[2] (Pflegetage x 100) : (Betten x Tage des Berichtszeitraums)

[3] die Daten ab dem Jahr 2011 sind aufgrund geänderter Zählweise mit den Vorjahren nicht vergleichbar

[4] Fallzählung nach dem Krankenhausentgeltgesetz

Quelle: Angaben der einzelnen Krankenhäuser - eigene Berechnungen

9.5 Krankenhauspersonal und Krankenversorgung in den Krankenhäusern

	2008	2009	2010	2011	2012
Krankenhauspersonal insgesamt	7 289	7 775	8 105	8 635	9 112
darunter weiblich	5 234	5 578	5 776	6 137	6 558
davon Ärztlicher Dienst, AiP´s	1 142	1 219	1 281	1 337	1 410
darunter weibliche Ärzte	465	507	532	570	609
Belegärzte	22	24	24	24	25
Pflegedienst	2 446	2 544	2 708	3 041	3 070
darunter weiblich	2 011	2 088	2 208	2 432	2 450
Medizinisch - technischer Dienst	1 719	1 786	1 846	1 989	2 182
darunter weiblich	1 434	1 484	1 529	1 632	1 847
Funktionsdienst	641	724	739	784	833
darunter weiblich	492	568	577	586	652
Wirtschafts- und Versorgungsdienst	470	464	428	410	410
darunter weiblich	362	357	327	298	281
Technischer Dienst	137	137	145	155	164
darunter weiblich	3	3	3	5	8
Verwaltungsdienst	544	578	606	647	690
darunter weiblich	357	379	400	421	460
Sonderdienste	28	30	32	42	51
darunter weiblich	20	20	23	30	35
Sonstiges Personal	162	293	320	230	302
darunter weiblich	90	172	177	163	216
Krankenhäuser insgesamt	5	5	5	5	5
Bettenzahl [1]	2 916	2 913	2 942	2 942	3 024
Patienten	97 591	100 026	103 129	105 198	107 177
Pflegetage	880 554	880 588	901 760	906 508	927 795
Verweildauer [2]	9,0	8,8	8,7	8,6	8,7
Bettenausnutzung [3] in %	82,5	82,8	84,0	84,4	83,8

[1] im Jahresdurchschnitt
[2] Pflegetage : Patienten
[3] (Pflegetage x 100) : (Betten x Tage des Berichtszeitraums)

Quelle: Angaben der einzelnen Krankenhäuser - eigene Berechnungen

siehe auch Tab. 20.17

9.6 Freipraktizierende Ärzte

	Zahl der Ärzte am 01.01.				
	2008	2009	2010	2011	2012
Allgemein-/praktische Ärzte	92	90	93	89	86
Anästhesisten	16	16	14	13	12
Augenärzte	14	15	15	16	16
Chirurgen	16	17	17	16	12
Frauenärzte	29	29	29	30	30
Hautärzte	12	15	15	12	12
HNO-Ärzte	15	15	15	14	13
Internisten	56	59	59	56	57
Kinder- und Jugendpsychiater	8	8	8	7	7
Kinderärzte	14	14	15	14	15
Laborärzte	1	1	1	1	1
Lungenärzte	2	2	2	2	2
Mund-, Kiefer- u. Gesichtschirurgen	6	7	6	6	5
Nervenärzte	11	10	11	11	10
Neurochirurgen	5	5	5	5	5
Neurologen	6	6	5	5	6
Nuklearmediziner	2	5	2	2	2
Pathologen/Neuropathologen	3	4	3	3	3
Orthopäden	19	20	16	17	16
Psychiater	7	6	4	4	5
Psychotherapeutisch tätige Ärzte	17	17	18	19	16
Radiologen	7	6	7	5	5
Urologen	6	9	6	6	6
Zahnärzte	146	152	160	168	170

Quelle: Kassenärztliche Vereinigung Bayerns/Bezirksstelle Oberpfalz; Kassenzahnärztliche Vereinigung Bayerns

siehe auch Tab. 18.27

9.7 Sonstige im Gesundheitswesen tätige Personen [1)]

	männlich					weiblich				
	2008	2009	2010	2011	2012	2008	2009	2010	2011	2012
Bundesrechtlich geregelte Berufe										
Altenpfleger	.	.	.	.	.	.	.	.	.	.
Apotheker	.	.	.	.	.	.	.	.	.	.
Apothekerassistenten	.	.	.	.	.	.	.	.	.	.
Beschäftigungs-, Arbeitstherapeuten	.	.	.	.	.	.	.	.	.	.
Diätassistenten	.	.	.	.	.	.	.	.	.	.
Hebammen	-	-	-	-	-	53	53	56	55	49
Heilpraktiker	58	60	65	69	51	111	127	140	149	132
Heilpraktiker "Psychotherapie"	15	17	17	19	11	48	51	57	61	51
Kinderkrankenschwestern/-pfleger	.	.	.	.	.	.	.	.	.	.
Krankengymnasten	78	87	90	102	97	155	168	192	188	156
Krankenpflegehelfer	.	.	.	.	.	.	.	.	.	.
Krankenschwestern/-pfleger	.	.	.	.	.	.	.	.	.	.
Logopäden	1	2	3	7	6	63	58	58	63	55
Masseure	.	.	.	.	.	.	.	.	.	.
Masseure und med. Bademeister	.	.	.	.	.	.	.	.	.	.
Med.-Techn. Assistenten	.	.	.	.	.	.	.	.	.	.
Med.-Techn. Laboratoriumsassistenten	.	.	.	.	.	.	.	.	.	.
Med.-Techn. Radiologieassistenten	.	.	.	.	.	.	.	.	.	.
Pharmaz.-techn. Assistenten	.	.	.	.	.	.	.	.	.	.
Pharmazieingenieure	.	.	.	.	.	.	.	.	.	.
Podologen / medizinische Fußpfleger	-	1	1	3	-	4	6	5	8	10
Nicht bundesrechtlich geregelte Berufe										
Desinfektoren	.	.	.	.	.	.	.	.	.	.
Orthoptisten	.	.	.	.	.	.	.	.	.	.
Rettungsassistenten	98	76	79	127	147	14	22	15	17	32
Rettungssanitäter	.	.	.	.	.	.	.	.	.	.

[1)] ohne Personen, die in Krankenhäusern und Kliniken beschäftigt sind

Quelle: Staatliches Gesundheitsamt Regensburg

9.8 Gestorbene nach den wichtigsten Todesursachen nach der Internationalen Klassifikation (ICD) der Krankheiten [1)]

	insgesamt					darunter weiblich				
	2008	2009	2010	2011	2012	2008	2009	2010	2011	2012
Gestorbene insgesamt	1 288	1 305	1 327	1 356	1 320	721	748	710	724	734
darunter durch										
Infektiöse und parasitäre Krankheiten	22	19	20	23	37	13	10	9	13	19
darunter Tuberkulose	1	-	-	1	-	1	-	-	-	-
Neubildungen (Tumore)	363	330	342	346	337	175	168	148	168	163
darunter bösartige	352	314	324	336	320	168	158	138	163	152
Störungen der Drüsen, Ernährungs- und Stoffwechselkrankheiten	37	47	48	57	31	21	32	36	25	17
darunter Diabetes	31	42	38	43	28	18	28	29	18	16
Psychische und Verhaltensstörungen	67	60	77	75	90	35	36	47	47	51
Krankheiten des Kreislaufsystems	555	529	538	531	531	343	335	323	317	331
darunter Herzkrankheiten	377	362	362	371	371	222	220	206	209	220
Herzinfarkt	87	83	81	71	95	41	48	30	28	50
Krankheiten der Atmungsorgane	94	121	82	112	91	51	53	46	47	47
darunter Lungenentzündung	44	53	30	39	34	25	25	18	18	17
Krankheiten der Verdauungsorgane	60	63	71	46	63	37	44	35	25	36
darunter Leberkrankheiten	19	18	19	20	27	10	6	6	6	11
Krankheiten der Harn- und Geschlechtsorgane	24	21	13	32	24	18	10	6	21	17
Unfälle aller Art	19	27	22	24	20	9	14	10	12	10
darunter Kfz-Unfälle (Transportmittelunfälle)	4	7	8	5	4	3	-	4	3	1
Selbstmord und Selbstbeschädigung	18	13	16	36	17	1	5	5	16	4
Mord, Totschlag u. sonstige Gewalteinwirkung	3	-	1	1	1	2	-	1	1	-

[1)] nach der 10. Revision der ICD

Quelle: Bericht über das bayerische Gesundheitswesen; Bayerisches Landesamt für Statistik und Datenverarbeitung

9.9 Menschen mit schweren Behinderungen [1)]

	2003	2005	2007	2009	2011
Schwerbehinderte insgesamt	17 399	17 247	17 024	17 233	16 549
nach Altersgruppen					
davon im Alter bis unter 4 Jahre	24	16	19	25	18
von 4 bis unter 6 Jahren	20	26	26	14	28
von 6 bis unter 15 Jahren	123	128	125	134	123
von 15 bis unter 18 Jahren	59	49	43	54	47
von 18 bis unter 25 Jahren	160	161	167	166	176
von 25 bis unter 35 Jahren	465	454	451	471	503
von 35 bis unter 45 Jahren	988	967	877	899	879
von 45 bis unter 55 Jahren	1 722	1 730	1 775	1 786	1 808
von 55 bis unter 60 Jahren	1 483	1 476	1 379	1 442	1 428
von 60 bis unter 62 Jahren	785	693	715	716	687
von 62 bis unter 65 Jahren	1 496	1 252	1 108	1 045	1 112
von 65 oder mehr Jahren	10 074	10 295	10 339	10 481	9 740
nach Behinderungsarten					
Verlust oder Teilverlust von Gliedmaßen	169	149	129	110	90
Funktionseinschränkung von Gliedmaßen	2 663	2 566	2 535	2 537	2 418
Funktionseinschränkung [2)]	2 924	2 750	2 609	2 555	2 382
Blindheit und Sehbehinderung	693	710	719	702	662
Sprach- oder Sprechstörungen [3)]	600	605	617	640	657
Verlust einer Brust oder beider Brüste, Entstellungen u. a.	424	462	465	505	488
Funktionsbeeinträchtigung [4)]	4 522	4 401	4 226	4 138	3 728
Querschnittlähmung [5)]	3 433	3 610	3 725	3 934	3 979
Sonstige und ungenügend bezeichnete Behinderungen	1 971	1 994	1 999	2 112	2 145
nach Grad der Behinderung					
50 bis unter 60	5 673	5 599	5 545	5 609	5 613
60 bis unter 70	2 700	2 692	2 707	2 762	2 735
70 bis unter 80	1 806	1 823	1 785	1 773	1 737
80 bis unter 90	2 017	1 916	1 842	1 823	1 740
90 bis unter 100	921	893	868	842	823
100	4 282	4 324	4 277	4 424	3 901
Schwerbehinderte auf 100 Einwohner [6)]					
Stadt Regensburg	13,5	13,4	13,0	12,9	12,2
Regierungsbezirk Oberpfalz	10,9	11,1	11,3	11,6	11,2
Freistaat Bayern	8,1	8,5	8,8	9,1	8,8

[1)] Grad der Behinderung mindestens 50 und Anerkennung durch Schwerbehindertenausweis; Stand jeweils 31.12.

[2)] der Wirbelsäule und des Rumpfes, Deformierung des Brustkorbes

[3)] einschließlich Taubheit, Schwerhörigkeit, Gleichgewichtsstörungen

[4)] von inneren Organen bzw. Organsystemen

[5)] einschließlich zerebrale Störungen, geistig-seelische Behinderungen, Suchtkrankheiten

[6)] Bevölkerung am Ort der Hauptwohnung (siehe Seite 54)

Quelle: Bayerisches Landesamt für Statistik und Datenverarbeitung

10

Sozialwesen

Bedarfsgemeinschaft

Sie entspricht in der Regel dem Hauhalt und umfasst all diejenigen Personen, die in die gemeinsame Sozialhilfeberechnung mit einbezogen werden. Einzeleinkommen und Einzelvermögen einzelner Mitglieder der Bedarfsgemeinschaft kommen auch für die Bedarfsbefriedigung der anderen Mitglieder zum Einsatz.

Grundsicherung

Die Grundsicherung im Alter und bei Erwerbsminderung ist eine eigenständige, bedürftigkeitsabhängige Sozialleistung, die älteren (über 65-jährigen) bzw. dauerhaft voll erwerbsgeminderten Menschen zur Sicherung ihres Lebensunterhalts dient und dabei auch die "verschämte Armut im Alter" eingrenzen soll. Die bedarfsorientierte Grundsicherung wurde durch das Grundsicherungsgesetz (GSiG) zum 01.01.2003 eingeführt. Im Zuge der Sozialhilfereform wurde das Grundsicherungsgesetz am 01. Januar 2005 durch das 4. Kapitel des Zwölften Buches Sozialgesetzbuch (SGB XII) ersetzt.

Institutionelle Beratung (in der Jugendhilfe)

Die "Institutionelle Beratung" erstreckt sich ausschließlich auf die beendeten Fälle von Erziehungs-, Familien- und Jugend- sowie Suchtberatungen, die als erzieherische Hilfe gemäß § 28 SGB VIII durchgeführt und mit öffentlichen Mitteln der Jugendhilfe ganz oder teilweise finanziert werden.

Jugendhilfe

Die öffentliche Jugendhilfe umfasst alle behördlichen Maßnahmen zum Zwecke der Jugendhilfe nach dem Achten Buch des Sozialgesetzbuches (SGB VIII) und anderen Rechtsvorschriften.

Zu den Aufwendungen zählen die unmittelbaren Ausgaben für individuelle und gruppenbezogene Hilfen und andere Aufgaben, Ausgaben für die Unterhaltung und den Betrieb eigener Einrichtungen sowie Zuschüsse an Träger der freien Jugendhilfe für personenbezogene Einzelmaßnahmen und für Einrichtungen.

Kriegsopferfürsorge

Die Leistungen der Kriegsopferfürsorge ergänzen die Leistungen der Kriegsopferversorgung (Leistungen nach dem Bundesversorgungsgesetz), wenn die übrigen Leistungen, die die Beschädigten bzw. die Hinterbliebenen erhalten, zusammen mit Einkommen aus anderen Quellen nicht ausreichen, diesen eine angemessene soziale Stellung zu gewährleisten.

Pflegeversicherung

Die Versicherungspflicht richtet sich nach dem Grundsatz: "Die Pflegeversicherung folgt der Krankenversicherung". Träger der sozialen Pflegeversicherung sind die Pflegekassen, für die private Pflege-Pflichtversicherung die Versicherungsunternehmen. Der versicherte Personenkreis der sozialen Pflegeversicherung umfasst die in der gesetzlichen Krankenversicherung Versicherten (Pflichtmitglieder, freiwillige Mitglieder, Familienversicherte). Alle privat Krankenversicherten werden in der privaten Pflegeversicherung abgesichert.

Sozialhilfe

Sozialhilfe erhalten diejenigen Bürger, die nicht in der Lage sind, aus eigener Kraft ihren Lebensunterhalt zu bestreiten oder welche der Hilfe in besonderen Lebenslagen bedürfen. Entsprechend ihrer besonderen Funktion wirkt die Sozialhilfe unterschiedslos für alle Bürger, die in Not geraten sind; die Gewährung ist nicht von Vorleistungen (Beiträgen) der Empfänger abhängig, sondern richtet sich nach entsprechenden Bedarfskriterien. Ein wichtiger Grundsatz für die Leistungsgewährung der Sozialhilfe ist allerdings ihr Nachrang: Sie tritt nur dann mit ihren Leistungen ein, wenn der Betroffene sich selbst nicht helfen kann und andere Leistungsverpflichtete nicht oder noch nicht helfen. Die Sozialhilfe umfasst die Hilfe zum Lebensunterhalt und die Hilfe in besonderen Lebenslagen. Beide Hilfearten können den Empfängern als Geld- oder Sachleistungen gewährt werden. Träger der Sozialhilfe sind die kreisfreien Städte und Landkreise als örtliche Träger sowie die von den Ländern als überörtliche Träger bestimmten Stellen.

Anfang 2005 erfuhr die Sozialhilfe durch das "Vierte Gesetz für moderne Dienstleistungen am Arbeitsmarkt" wesentliche Änderungen. Das Gesetz erbrachte mit der Zusammenlegung von Sozial- und Arbeitslosenhilfe zum Arbeitslosengeld II die Einführung der Grundsicherung für Arbeitssuchende nach dem SGB II, was einen starken Rückgang der Sozialhilfeempfänger der laufenden Hilfe zum Lebensunterhalt zur Folge hatte bzw. hat. Eine weitere einschneidende Veränderung brachte das "Gesetz zur Einordnung des Sozialhilferechts in das Sozialgesetzbuch"; danach erhalten nur mehr Personen Hilfe zum Lebensunterhalt nach dem SGB XII, die trotz Bedürftigkeit keine anderen Leistungen erhalten.

Wohngeld

Staatliche Leistungen an private Haushalte zur wirtschaftlichen Sicherung angemessenen familiengerechten Wohnens.

Dabei wird Wohngeld den Mietern als Mietzuschuss und Eigentümern von Wohnungen als Lastenzuschuss gewährt, wenn die Aufwendungen für eine angemessene Wohnung im Verhältnis zum Haushaltsnettoeinkommen unzumutbar hoch sind. Die Höhe des Wohngeldes bestimmt sich im Einzelfall nach Haushaltsgröße, Familieneinkommen und Wohnkosten, die bis zu bestimmten Höchstbeträgen berücksichtigt werden ("Tabellenwohngeld"). Für Haushalte von Sozialhilfeempfängern galten ab 1991 im Regelfall besondere Vorschriften ("pauschaliertes Wohngeld"). Mit der Wohngeldnovelle im Jahr 2001 wurde das "Tabellenwohngeld" in das "Allgemeine Wohngeld" und das "pauschalierte Wohngeld" in den "besonderen Mietzuschuss" umgewandelt; dabei wurden die unterschiedlichen Berechnungsweisen der beiden Wohngeldarten wieder aufgehoben, so dass seit 2001 der besondere Mietzuschuss ähnlich ermittelt wird wie das Allgemeine Wohngeld, nämlich nach Haushaltsgröße, Einkommen und Wohnkosten.

Die Finanzierungsmittel für die Auszahlung des Wohngeldes stammen je zur Hälfte von Bund und Ländern.

10.1 Bedarfsgemeinschaften bei Arbeitsuchenden nach SGB II nach Personenanzahl im Jahr 2012

Bedarfsgemeinschaften insgesamt: 4 720

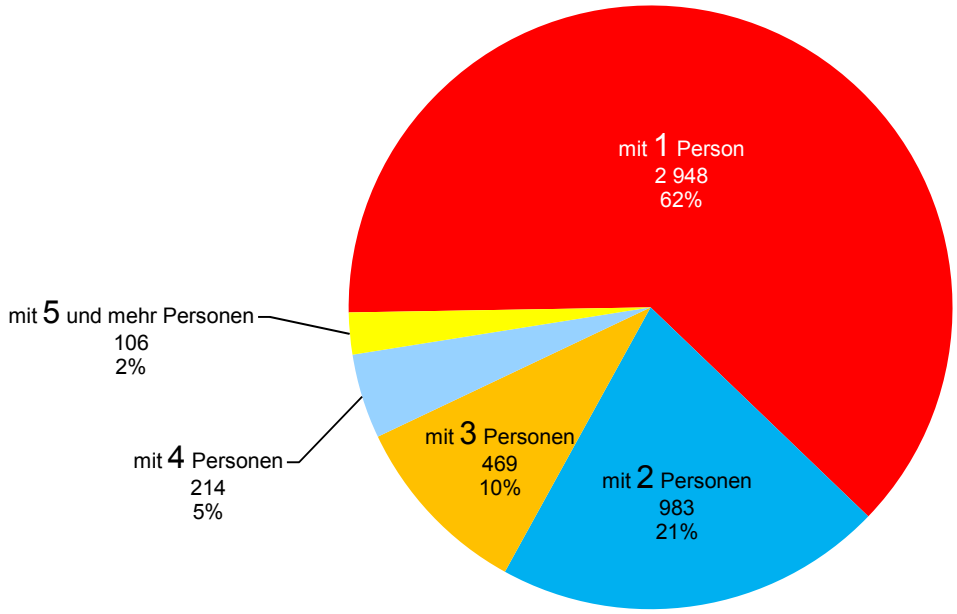

10.2 Wohngeldempfänger-Haushalte in den Jahren 1982 bis 2012

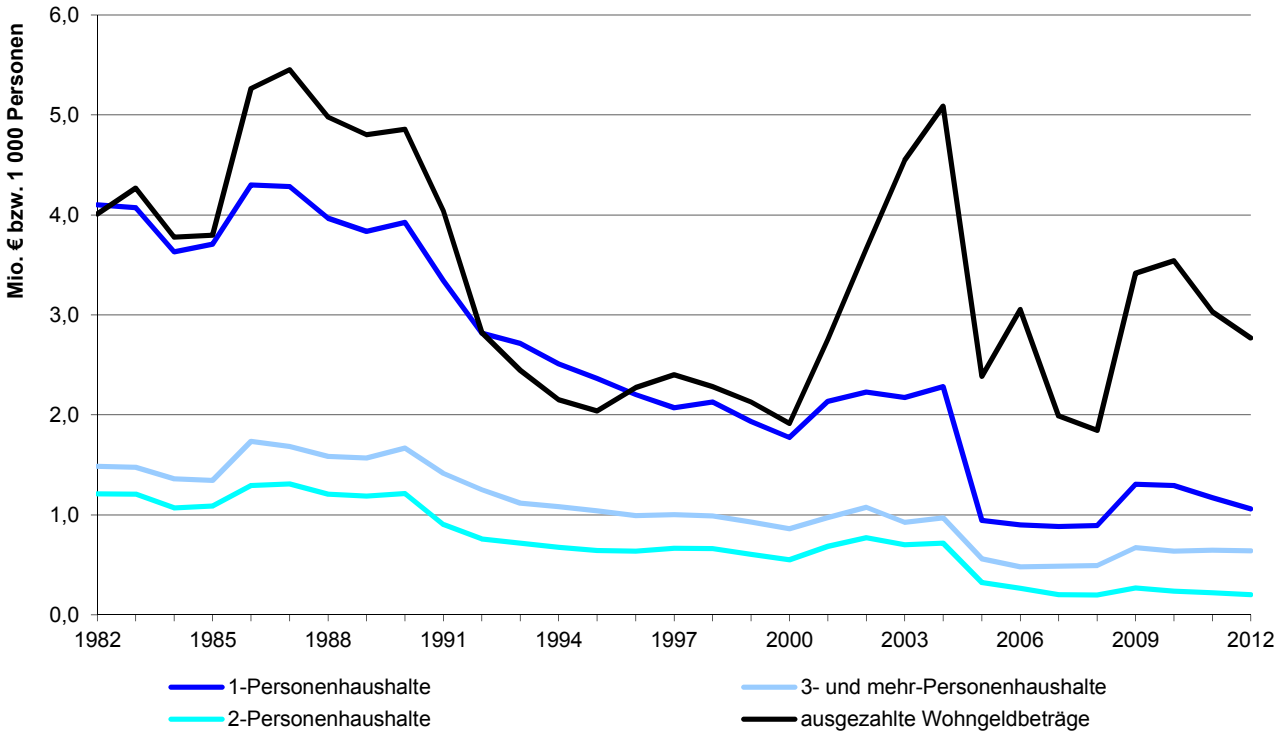

10.3 Grundsicherung für Arbeitsuchende nach SGB II

	2008	2009	2010	2011	2012
Bedarfsgemeinschaften insgesamt	5 433	5 597	5 575	5 019	4 720
davon mit 1 Person	3 102	3 325	3 359	3 103	2 948
2 Personen	1 173	1 165	1 142	1 022	983
3 Personen	634	611	588	518	469
4 Personen	354	336	334	262	214
5 und mehr Personen	171	161	153	115	106
1 erwerbsf. Leistungsberechtigten	4 034	4 243	4 270	3 971	3 780
2 erwerbsf. Leistungsberechtigten	1 198	1 155	1 098	875	796
3 erwerbsf. Leistungsberechtigten	162	152	151	124	104
4 und mehr erwerbsf. Leistungsberechtigten	33	34	38	31	22
darunter mit Kind(ern) unter 15 Jahren	1 653	1 599	1 567	1 356	1 250
davon mit 1 Kind	990	969	949	834	778
2 Kindern	498	474	470	403	357
3 Kindern	132	122	117	93	90
4 und mehr Kindern	34	34	31	26	26
Leistungsberechtigte insgesamt	9 682	9 688	9 553	8 362	7 746
davon Nichterwerbsfähige	2 630	2 538	2 479	2 144	1 970
davon Männer	1 352	1 307	1 278	1 117	1 030
Frauen	1 279	1 232	1 202	1 027	940
Deutsche	2 160	2 099	2 065	1 800	1 665
Ausländer	460	413	388	327	288
unter 15 Jahre	2 524	2 426	2 375	2 034	1 873
15 Jahre und älter	106	112	104	110	97
Erwerbsfähige	7 051	7 150	7 074	6 218	5 775
davon Männer	3 302	3 417	3 387	2 917	2 653
Frauen	3 749	3 733	3 686	3 302	3 122
Deutsche	5 311	5 398	5 319	4 737	4 385
Ausländer	1 714	1 687	1 674	1 423	1 331
unter 25 Jahre	1 063	1 063	1 030	880	808
25 Jahre bis unter 50 Jahre	4 166	4 182	4 090	3 473	3 127
50 Jahre bis unter 55 Jahre	718	736	731	662	622
55 Jahre und älter	1 104	1 169	1 224	1 204	1 218
Leistungen je Bedarfsgemeinschaft in € insgesamt	813	847	828	791	803
darunter Arbeitslosengeld II Regelleistung	327	336	335	329	333
Sozialgeld Regelleistung	88	92	76	82	82
Leistungen für Unterkunft und Heizung	335	345	346	356	363

Quelle: Statistik der Bundesagentur für Arbeit - Arbeitsmarktstatistik

10.4 Ausgaben und Einnahmen der Sozialhilfe (örtliche Träger)

	2008	2009	2010	2011	2012
Ausgaben [1]	9 666	9 350	10 009	10 882	11 527
Einnahmen [1]	654	493	472	744	461
Reine Ausgaben [1]	9 012	8 857	9 537	10 138	11 066
dar. laufende Hilfe	321	421	588	764	950
Grundsicherung im Alter und bei Erwerbsminderung	6 854	7 070	7 390	7 728	8 293
davon außerhalb von Einrichtungen	6 854	7 070	7 390	7 728	8 293
in Einrichtungen	-	-	-	-	-
Hilfe zur Pflege	612	549	797	778	1 194
davon außerhalb von Einrichtungen	612	549	797	778	1 194
in Einrichtungen	-	-	-	-	-
Eingliederungshilfe für Behinderte	300	- 41	- 24	-	2
davon außerhalb von Einrichtungen	300	- 41	- 24	-	2
in Einrichtungen	-	-	-	-	-
Hilfe zur Gesundheit und Erstattungen an Krankenkassen	776	705	609	654	416
je Einwohner [2] in €					
Reine Ausgaben	67,75	66,16	70,71	74,52	80,52
dar. laufende Hilfe	2,42	3,14	4,36	5,62	6,91
Grundsicherung im Alter und bei Erwerbsminderung	51,53	52,81	54,79	56,81	60,34
davon außerhalb von Einrichtungen	51,53	52,81	54,79	56,81	60,34
in Einrichtungen	-	-	-	-	-
Hilfe zur Pflege	4,60	4,10	5,91	5,72	8,69
davon außerhalb von Einrichtungen	4,60	4,10	5,91	5,72	8,69
in Einrichtungen	-	-	-	-	-
Eingliederungshilfe für Behinderte	2,25	- 0,30	- 0,18	-	0,02
davon außerhalb von Einrichtungen	2,25	- 0,30	- 0,18	-	0,02
in Einrichtungen	-	-	-	-	-
Hilfe zur Gesundheit und Erstattungen an Krankenkassen	5,83	5,26	4,52	4,80	3,03
Ausgabenanteil in %	93,2	94,7	95,3	93,2	96,0

[1] in 1 000 €

[2] Bevölkerung am Ort der Hauptwohnung (siehe Seite 54)

Quelle: Bayerisches Landesamt für Statistik und Datenverarbeitung - eigene Berechnungen

10.5 Hilfe in besonderen Lebenslagen

Empfänger	2008	2009	2010	2011	2012
Örtlicher Träger					
Anzahl insgesamt	164	173	180	189	205
davon männlich	52	57	62	65	74
weiblich	112	116	118	124	131
davon Deutsche	126	132	133	134	149
Nichtdeutsche	38	41	47	55	56
davon unter 18 Jahre	2	1	-	1	1
18 bis unter 65 Jahre	74	70	70	62	69
65 Jahre und älter	88	102	110	126	135
Durchschnittsalter	64,0	65,7	67,4	68,5	68,5
nach ausgewählten Hilfearten					
Hilfe zur Pflege	142	149	180	189	203
Eingliederungshilfe für Behinderte	-	-	-	-	-
außerhalb von Einrichtungen	164	173	180	189	205
in Einrichtungen	-	-	-	-	-
Wohnort der Empfänger					
Anzahl insgesamt	1 425	1 576	1 637	1 739	1 843
davon männlich	662	734	777	826	895
weiblich	763	842	860	913	948
davon Deutsche	1 335	1 471	1 527	1 625	1 711
Nichtdeutsche	90	105	110	114	132
davon unter 18 Jahre	322	365	367	402	486
18 bis unter 65 Jahre	620	671	720	762	783
65 Jahre und älter	483	540	550	575	574
Durchschnittsalter	48,1	47,6	47,3	47,0	45,2
nach ausgewählten Hilfearten					
Hilfe zur Pflege	621	667	690	724	734
Eingliederungshilfe für Behinderte	810	917	979	1 051	1 147
außerhalb von Einrichtungen	566	642	693	763	822
in Einrichtungen	1 096	1 163	1 195	1 314	1 366

Quelle: Bayerisches Landesamt für Statistik und Datenverarbeitung

siehe auch Tab. 18.23

10.6 Laufende Hilfe zum Lebensunterhalt Bedarfsgemeinschaften [1)]

Bedarfsgemeinschaften	2008	2009	2010	2011	2012
nach dem Örtlichen Träger					
Bedarfsgemeinschaften insgesamt	123	136	152	174	198
dav. in Einrichtungen	-	-	-	-	-
außerhalb von Einrichtungen	123	136	152	174	198
dav. Ehepaare	4	3	3	4	5
davon mit minderjährigen Kindern	-	-	-	-	1
ohne minderjährige Kinder	4	3	3	4	4
Nichteheliche Lebensgemeinschaften	-	-	-	-	-
davon mit minderjährigen Kindern	-	-	-	-	-
ohne minderjährige Kinder	-	-	-	-	-
Einpersonenhaushalte	98	113	126	142	159
davon männlich	53	62	74	79	92
weiblich	45	51	52	63	67
Alleinerziehende mit minderjährigen Kindern	2	4	4	2	-
davon männlich	1	1	-	-	-
weiblich	1	3	4	2	-
sonstige Bedarfsgemeinschaften	19	16	19	26	34
nach dem Wohnort der Bedarfsgemeinschaft					
Bedarfsgemeinschaften insgesamt	405	356	373	411	490
dav. in Einrichtungen	277	210	208	224	280
außerhalb von Einrichtungen	128	146	165	187	210
dav. Ehepaare	4	3	3	4	5
davon mit minderjährigen Kindern	-	-	-	-	1
ohne minderjährige Kinder	4	3	3	4	4
Nichteheliche Lebensgemeinschaften	-	-	-	-	-
davon mit minderjährigen Kindern	-	-	-	-	-
ohne minderjährige Kinder	-	-	-	-	-
Einpersonenhaushalte	105	124	140	153	169
davon männlich	57	68	83	83	96
weiblich	48	56	57	70	73
Alleinerziehende mit minderjährigen Kindern	2	4	4	2	-
davon männlich	1	1	-	-	-
weiblich	1	3	4	2	-
sonstige Bedarfsgemeinschaften	17	15	18	28	36

[1)] Bedarfsgemeinschaften entsprechen i. d. R. dem Haushalt

Quelle: Bayerisches Landesamt für Statistik und Datenverarbeitung

10.7 Laufende Hilfe zum Lebensunterhalt
Empfänger

Empfänger	2008	2009	2010	2011	2012
Örtlicher Träger					
Anzahl insgesamt	130	143	160	181	205
je 1 000 Einwohner [1]	0,97	1,07	1,18	1,33	1,48
dav. in Einrichtungen	-	-	-	-	-
außerhalb von Einrichtungen	130	143	160	181	205
davon männlich	70	77	88	97	115
weiblich	60	66	72	84	90
davon Deutsche	121	131	143	159	180
Nichtdeutsche	9	12	17	22	25
davon unter 7 Jahre	3	1	4	7	6
7 bis unter 18 Jahre	8	10	11	7	8
18 bis unter 25 Jahre	4	4	4	2	2
25 bis unter 50 Jahre	62	73	76	84	89
50 bis unter 65 Jahre	51	54	63	77	94
65 Jahre und älter	2	1	2	4	6
Durchschnittsalter	44,3	44,2	44,5	45,6	46,2
Wohnort der Hilfeempfänger					
Anzahl insgesamt	412	363	381	418	497
je 1 000 Einwohner [1]	3,09	2,70	2,81	3,06	3,59
dav. in Einrichtungen	277	210	208	224	280
außerhalb von Einrichtungen	135	153	173	194	217
davon männlich	73	83	97	103	121
weiblich	62	70	76	91	96
davon Deutsche	124	138	155	171	191
Nichtdeutsche	11	15	18	23	26
davon unter 7 Jahre	3	2	4	7	6
7 bis unter 18 Jahre	6	8	10	8	9
18 bis unter 25 Jahre	4	5	4	2	2
25 bis unter 50 Jahre	69	82	89	96	98
50 bis unter 65 Jahre	51	55	64	77	96
65 Jahre und älter	2	1	2	4	6
Durchschnittsalter	44,2	43,7	43,9	44,8	45,7

[1] Bevölkerung am Ort der Hauptwohnung (siehe Seite 54)

Quelle: Bayerisches Landesamt für Statistik und Datenverarbeitung - eigene Berechnungen

siehe auch Tab. 17.22; 18.23

10.8 Empfänger von Grundsicherung [1)]

Empfänger	insgesamt				
	2008	2009	2010	2011	2012
Örtlicher Träger					
Empfänger insgesamt	1 416	1 398	1 452	1 553	1 636
je 1 000 Einwohner [2)]	10,6	10,4	10,7	11,4	11,8
davon voll erwerbsgemindert unter 65 Jahre	570	562	581	622	651
davon männlich	286	292	309	323	337
weiblich	284	270	272	299	314
davon Deutsche	507	499	513	551	580
Nichtdeutsche	63	63	68	71	71
davon in Einrichtungen	-	-	-	-	-
außerhalb von Einrichtungen	570	562	581	622	651
65 Jahre und älter	846	836	871	931	985
davon männlich	270	283	304	340	357
weiblich	576	553	567	591	628
davon Deutsche	607	592	617	655	708
Nichtdeutsche	239	244	254	276	277
davon in Einrichtungen	-	-	-	-	-
außerhalb von Einrichtungen	846	836	871	931	985
Wohnort der Hilfeempfänger					
Empfänger insgesamt	1 778	1 601	1 652	1 777	1 934
je 1 000 Einwohner [2)]	13,3	11,9	12,2	13,0	14,0
davon voll erwerbsgemindert unter 65 Jahre	772	667	700	757	816
davon männlich	404	358	375	404	435
weiblich	368	309	325	353	381
davon Deutsche	702	599	627	678	737
Nichtdeutsche	70	68	73	79	79
davon in Einrichtungen	173	70	78	89	111
außerhalb von Einrichtungen	599	597	622	668	705
65 Jahre und älter	1 006	934	952	1 020	1 118
davon männlich	326	309	331	366	400
weiblich	680	625	621	654	718
davon Deutsche	763	688	697	742	838
Nichtdeutsche	243	246	255	278	280
davon in Einrichtungen	160	97	80	88	132
außerhalb von Einrichtungen	846	837	872	932	986

[1)] Grundsicherung im Alter und bei Erwerbsminderung

[2)] Bevölkerung am Ort der Hauptwohnung (siehe Seite 54)

Quelle: Bayerisches Landesamt für Statistik und Datenverarbeitung - eigene Berechnungen

10.9 Ausgaben und Empfänger der Kriegsopferfürsorge

	2004	2006	2008	2010	2012
Bruttoausgaben insgesamt [1]	184	102	64	30	32
davon Erziehungsbeihilfe	-	-	-	-	-
Ergänzende Hilfe zum Lebensunterhalt	119	45	19	9	14
Erholungshilfe	28	21	12	5	4
Hilfe in besonderen Lebenslagen	0	-	-	-	-
Krankenhilfe	2	0	0	-	-
Hilfe zur Pflege	15	24	25	13	9
Hilfe zur Weiterführung des Haushalts	20	12	6	4	6
Altenhilfe	0	-	-	-	-
KOF-Belastung in € je Einwohner [2]	1,43	0,78	0,48	0,23	0,24
darunter Ergänzende Hilfe zum Lebensunterhalt	0,93	0,35	0,15	0,06	0,10
Hilfe in besonderen Lebenslagen	0,00	-	-	-	-

[1] alle Ausgaben in 1 000 €

[2] Bevölkerung am Ort der Hauptwohnung (siehe Seite 54)

Quelle: Bayerisches Landesamt für Statistik und Datenverarbeitung

10.10 Ausgaben und Einnahmen der Jugendhilfe [1) 2)]

	2007	2008	2009	2010	2011
Ausgaben insgesamt	32 892	36 457	40 268	47 824	56 534
dav. **für Einzel- und Gruppenhilfen**	13 967	16 583	16 208	18 625	21 795
dav. für die Jugendarbeit	.	.	662	209	410
Jugendsozialarbeit	.	.	805	1 169	1 376
erzieherischer Kinder- u. Jugendschutz, Förderung der Erziehung in der Familie	.	.	873	1 631	1 840
Kindertagesbetreuung	.	.	1 667	2 273	3 123
davon für Tageseinrichtungen für Kinder	.	.	957	1 210	2 041
Tagespflege für Kinder	.	.	711	1 063	1 082
Hilfe zur Erziehung, Eingliederungshilfe	.	.	11 149	12 131	13 479
Mitarbeiterfortbildung	.	.	24	31	90
sonstigen Aufgaben	.	.	1 027	1 182	1 477
dav. **für Einrichtungen**	18 112	18 934	23 135	28 327	33 839
dav. für die Jugendarbeit	.	.	2 224	1 857	2 648
Jugendsozialarbeit	.	.	756	595	700
erzieherischer Kinder- u. Jugendschutz Förderung der Erziehung in der Familie	.	.	-	-	-
Kindertagesbetreuung	.	.	19 229	24 786	29 272
davon für Tageseinrichtungen für Kinder	.	.	19 229	24 786	29 272
Tagespflege für Kinder	.	.	-	-	-
Hilfe zur Erziehung, Eingliederungshilfe	.	.	265	355	372
Mitarbeiterfortbildung	.	.	-	-	-
sonstigen Aufgaben	.	.	661	733	847
Personalausgaben der Jugendhilfeverwaltung	812	941	926	871	900
Einnahmen insgesamt	4 276	5 564	5 695	6 530	7 151
davon für Einzel- und Gruppenhilfen	.	.	2 552	2 732	2 971
Einrichtungen	2 881	3 428	3 143	3 799	4 180
Reine Ausgaben insgesamt	28 616	30 894	20 918	25 214	30 559
darunter für Kindertageseinrichtungen	.	.	16 414	21 830	25 889
davon für öffentliche Träger	6 980	7 861	7 151	7 881	8 859
für freie Träger	4 886	5 108	9 263	13 950	17 030

[1)] alle Angaben in 1 000 €

[2)] detaillierte Daten erst ab dem Jahr 2009 verfügbar

Quelle: Bayerisches Landesamt für Statistik und Datenverarbeitung - eigene Berechnungen

siehe auch Tab. 18.23

10.11 Einzelne, ausgewählte Jugendhilfemaßnahmen

Maßnahme	Fälle				
	2008	2009	2010	2011	2012
Institutionelle Beratung					
Beratene insgesamt	1 920	1 871	1 949	1 927	1 925
davon männlich	1 102	1 087	1 130	1 106	1 047
weiblich	818	784	819	821	878
davon Erziehungs-, Familienberatung	1 861	1 819	1 884	1 864	1 853
Jugendberatung	59	52	65	63	72
Suchtberatung	-	-	-	-	-
davon Öffentliche Träger	869	857	871	849	780
Freie Träger	1 051	1 014	1 078	1 078	1 145
Kinder [1] in Tagespflege (§ 23 SGB VIII)					
insgesamt	163	171	163	153	154
davon unter 3 Jahren	125	124	128	118	123
3 Jahre bis zur Einschulung	17	21	19	21	18
Schulkinder	21	26	16	14	13
Zahl der Einrichtungen (Tagespflegestellen)	123	114	104	95	89
Hilfe zur Erziehung (§§ 29 - 35 SGB VIII)					
insgesamt	785	854	946	992	1 048
davon Aufsuchende Familientherapie [2]	36	102	152	166	161
Soziale Gruppenarbeit	41	41	55	42	44
Erziehungsbeistand	161	151	160	202	237
Sozialpädagogische Familienhilfe	139	143	184	173	207
Erziehung in einer Tagesgruppe	56	57	61	60	69
Vollzeitpflege	146	139	139	142	131
Heimerziehung; sonst. betreute Wohnformen	206	219	192	205	199
Intensive soz. päd. Einzelbetreuung	-	2	3	2	-
Eingliederungshilfe für seelisch behinderte Kinder u. Jugendliche nach § 35 a SGB VIII					
insgesamt	169	169	179	214	226
davon ambulante Formen	75	77	86	120	123
Erziehung in einer Tagesgruppe	27	29	33	31	32
Fremdpflege/Verwandtenpflege	2	3	1	-	-
Heimerziehung; sonst. betreute Wohnformen	65	60	59	63	71

[1] Stichtagszahlen; jeweils zum 31.12.

[2] ab dem Jahr 2009 einschließlich N-plus und Modul A

Quelle: Amt für Jugend und Familie der Stadt Regensburg

10.12 Beistandschaften, Pflegschaften, Mitwirkung in Verfahren, Jugendgerichtshilfe, Jugendschutz und Vaterschaftsfeststellungen

Maßnahme	Fälle				
	2008	2009	2010	2011	2012
Beistandschaften, Amtspflegschaften und Amtsvormundschaften					
Beistandschaften	1 440	1 476	1 480	1 410	1 407
bestellte Amtspflegschaften	170	198	179	159	154
Amtsvormundschaften insgesamt	46	52	53	60	80
davon gesetzliche Amtsvormundschaften	16	16	13	22	34
bestellte Amtsvormundschaften	30	36	40	38	46
Mitwirkung in Verfahren vor dem Vormundschafts- und Familiengericht					
Mitwirkung bei der Regelung der elterlichen Sorge	213	248	247	167	162
Mitwirkung bei der Regelung des Umgangs	76	93	94	109	129
Vollständiger oder teilweiser Entzug des Sorgerechts	94	106	118	182	234
darunter durch Anträge des Jugendamts	59	81	87	60	81
andere Mitwirkungen	46	39	48	65	81
Jugendgerichtshilfe					
eingegangene Anzeigen	1 088	1 050	961	905	.
Hauptverhandlungen	375	424	420	391	.
Diversionsverfahren (außergerichtliches Schlichtungsverfahren)	183	159	139	157	147
Kinder- und Jugendschutz					
Inobhutnahmen	92	82	127	122	124
Belegtage	1 119	1 565	2 420	2 639	3 205
Gefährdungsmitteilungen (betroffene Kinder)	361	393	496	472	646
gesetzlicher Jugendschutz (Jugendschutzkontrollen)	100	119	134	135	96
erzieherischer Jugendschutz:					
Veranstaltungen für Kinder und Jugendliche [1]	23	15	29	33	36
Veranstaltungen für Eltern und Fachkräfte [2]	18	24	24	29	29
Vaterschaftsfeststellungen					
Feststellungsverfahren insgesamt	176	177	220	261	230
davon Vaterschaft festgestellt	176	177	220	261	230
davon durch freiwillige Anerkennung	174	175	215	258	223
gerichtliche Anerkennung	2	2	5	3	7
Vaterschaft nicht festgestellt	-	-	-	-	-

[1] Vorträge in Schulen, Jugendzentren und ähnlichen Einrichtungen

[2] Vorträge an Elternabenden, Fachtagungen etc.

Quelle: Amt für Jugend und Familie der Stadt Regensburg

10.13 Empfänger, Leistungen und Einrichtungen der Pflegeversicherung

	jeweils zum Stichtag 15.12.				
	2003	2005	2007	2009	2011
Leistungsempfänger insgesamt	3 286	3 385	3 464	3 394	3 330
davon ambulante Pflege	689	754	746	731	691
stationäre Pflege	1 317	1 410	1 447	1 470	1 395
darunter vollstationäre Dauerpflege	1 247	1 353	1 404	1 441	1 375
Pflegegeldempfänger [1]	1 280	1 221	1 271	1 193	1 244
je 1 000 Einwohner [2]	26	26	26	25	24
ambulante Pflege					
betreute Pflegebedürftige insgesamt	689	754	746	731	691
davon in Pflegestufe I	334	344	368	366	344
Pflegestufe II	226	257	231	233	214
Pflegestufe III	129	153	147	132	133
darunter Härtefälle	1	1	7	4	4
je 1 000 Einwohner [2]	5	6	6	5	5
Pflegedienste insgesamt	17	19	24	21	22
davon eingliedrige Pflegeeinrichtungen [3]	16	18	23	18	20
mehrgliedrige Pflegeeinrichtungen [4]	1	1	1	3	2
Personal in den Pflegediensten	334	494	578	620	849
Pflegebedürftige je Pflegedienst	41	40	31	35	31
stationäre Pflege					
betreute Pflegebedürftige insgesamt	1 317	1 410	1 447	1 493	1 422
davon in Pflegestufe I	497	482	494	528	542
Pflegestufe II	445	536	521	536	521
Pflegestufe III	358	353	377	361	329
darunter Härtefälle	9	7	6	7	23
noch keiner Pflegestufe zugeordnet	17	39	55	68	30
davon vollstationär	1 287	1 384	1 427	1 470	1 395
teilstationär	30	26	20	23	27
je 1 000 Einwohner [2]	10	11	11	11	10
Pflegeheime insgesamt	17	19	19	20	21
Plätze in Pflegeheimen insgesamt	1 520	1 681	1 734	1 782	1 760
davon für vollstationäre Pflege	1 477	1 638	1 691	1 739	1 717
teilstationäre Pflege	43	43	43	43	43
Personal in den Pflegeheimen	1 068	1 150	1 172	1 287	1 255
Pflegebedürftige je Pflegeheim	77	74	76	75	68

[1] Stichtag: 31.12.; ohne Empfänger von Kombinationsleistungen, die bereits bei der ambulanten oder stationäre Pflege berücksichtigt sind

[2] Bevölkerung am Ort der Hauptwohnung (siehe Seite 54)

[3] eingliedrige Pflegeeinrichtungen leisten ausschließlich ambulante oder ausschließlich stationäre Pflege nach dem SGB XI

[4] mehrgliedrige Pflegeeinrichtungen können sowohl ambulante als auch teil- und/oder vollstationäre Pflege nach dem SGB XI leisten

Quelle: Bayerisches Landesamt für Statistik und Datenverarbeitung

10.14 Empfänger und Leistungen nach dem Wohngeldgesetz [1)]

	2008	2009	2010	2011	2012
Entscheidungen	5 324	7 774	6 509	6 537	6 377
davon Bewilligungen	3 028	5 131	4 017	3 817	3 343
Ablehnungen	1 824	2 089	1 900	2 098	2 385
Zahlungseinstellungen	254	317	327	334	341
sonstige	218	237	265	288	308
Empfänger von Wohngeld	1 586	2 244	2 167	2 039	1 903
davon Mietzuschuss	1 558	2 200	2 123	2 002	1 872
Lastenzuschuss	28	44	44	37	31
davon Haushalte mit					
1 Familienmitglied	894	1 305	1 293	1 173	1 059
2 Familienmitgliedern	199	268	238	220	202
3 und mehr Familienmitgliedern	493	671	636	646	642
davon mit Einkommen von					
unter 100 €	23	33	30	29	34
100 bis unter 300 €	45	57	61	38	42
300 bis unter 500 €	137	227	215	198	181
500 bis unter 800 €	792	1 076	1 037	983	887
800 bis unter 1 000 €	173	264	253	195	173
1 000 bis unter 1 500 €	296	421	395	432	411
1 500 und mehr €	120	166	176	164	175
davon Selbständige	39	45	33	32	32
Beamte	2	4	5	2	7
Angestellte	173	194	220	215	233
Arbeiter	390	493	474	479	440
Rentner u. ä.	753	1 091	1 091	992	857
Sonstige	229	417	344	319	334
davon Hauptmieter	1 429	1 925	1 848	1 734	1 678
Untermieter	2	3	6	8	7
Haus- u. Wohnungseigentümer u. ä.	28	44	44	37	31
Heimbewohner	127	272	269	260	187
Ausgezahlte Beträge (1 000 €)	1 845	3 416	3 540	3 033	2 770
davon Mietzuschuss (1 000 €)	1 809	3 331	3 455	2 974	2 685
Lastenzuschuss (1 000 €)	36	85	85	59	85
je Einwohner [2)] (€)	12,55	23,24	23,92	20,22	18,47

[1)] Leistungen nach Anlage 1-8 WoGG; Pauschaliertes Wohngeld bzw. Besonderer Mietzuschuss sind nicht enthalten

[2)] Gesamtbevölkerung (siehe Seite 54)

Quelle: Amt für Soziales der Stadt Regensburg

10.15 Asylbewerberleistungen

	2008	2009	2010	2011	2012
Ausgaben insgesamt in €	414 045	445 803	579 326	536 385	860 923
dav. Leistungen in besonderen Fällen					
nach § 2 Asylbewerberleistungsgesetz (AsylbLG)	54 455	53 448	63 502	61 726	93 628
Grundleistungen					
nach § 3 (AsylbLG)	81 018	91 579	121 168	149 975	263 033
Lstgn. bei Krankheit, Schwangerschaft, Geburt					
nach § 4 (AsylbLG)	265 780	291 143	369 651	305 091	467 006
Leistungen für Arbeitsgelegenheiten					
nach § 5 (AsylbLG)	4 245	-	-	-	-
sonstige Leistungen					
nach § 6 (AsylbLG)	8 547	9 633	25 005	19 593	37 256
Einnahmen in €	30 531	17 992	26 777	10 097	18 415
Reine Ausgaben in €	383 514	427 811	552 549	526 288	842 508
Reine Ausgaben [1] je Einwohner [2] in €					
in Regensburg	2,90	3,20	4,12	3,88	6,17
den bayer. Kreisfreien Städten	3,84	3,19	6,47	7,62	12,30
den bayer. Landkreisen	1,14	1,20	1,25	1,47	3,45
dem Landkreis Regensburg	0,30	0,36	0,16	0,09	2,48
der Oberpfalz (Reg.-Bez.)	1,76	1,73	2,02	2,21	4,63
Bayern	2,29	2,05	2,75	3,25	6,02
Ausgabenanteil in %	92,6	96,0	95,4	98,1	97,9

[1] der örtlichen Träger

[2] Bevölkerung am Ort der Hauptwohnung (siehe Seite 54)

Quelle: Bayerisches Landesamt für Statistik und Datenverarbeitung - eigene Berechnungen

10.16 Altenheime und ihre Belegung [1)]

	2002	2004	2006	2008	2010
Altenheime insgesamt	14	14	18	20	20
Heimplätze insgesamt	1 561	1 561	1 769	1 865	1 846
davon im Wohnbereich	401	205	354	.	.
Pflegebereich	1 160	1 356	1 415	.	.
Heimbewohner	1 481	1 513	1 657	1 734	1 762
davon im Wohnbereich	341	177	342	.	.
im Pflegebereich	1 140	1 336	1 315	.	.
Personal insgesamt	983	1 081	1 226	1 244	1 346
darunter teilzeitbeschäftigt	352	473	614	665	738
Plätze auf 100 Einwohner [2)]	6,6	6,4	7,0	7,3	7,2

[1)] Stand jeweils 15.12.

[2)] mit 65 und mehr Jahren; Gesamtbevölkerung (siehe Seite 54)

Quelle: Bayerisches Landesamt für Statistik und Datenverarbeitung - eigene Berechnungen

10.17 Anträge aus der gesetzlichen Rentenversicherung

	2008	2009	2010	2011	2012
Versichertenrentenanträge [1]					
Rente wegen Erwerbsminderung	121	132	120	124	121
Altersrente wegen Vollendung des 63. Lebensjahres	1	5	6	3	7
Altersrente wegen Vollendung des 60. Lebensjahres und anerkannter Schwerbehinderung bzw. wegen Berufs- oder Erwerbsunfähigkeit	14	17	22	9	9
Altersrente wegen Vollendung des 60. Lebensjahres und Arbeitslosigkeit oder nach Altersteilzeitarbeit	5	10	7	3	7
Altersrente für Frauen wegen Vollendung des 60. Lebensjahres	7	6	11	7	4
Regelaltersrente wegen Vollendung des 65. Lebensjahres	58	59	46	61	55
Erziehungsrente	-	-	-	2	-
Hinterbliebenenrentenanträge [1]					
Witwenrente	181	186	210	219	227
Witwerrente	77	76	86	91	89
Rente an früheren Ehegatten	3	4	1	3	2
Waisenrente	34	37	44	57	45
Sonstige Anträge auf Feststellungen von					
Kindererziehungs- bzw. Kinderberücksichtigungszeiten	210	187	147	138	147
Herstellung von Versicherungsunterlagen nach dem Fremdrentengesetz	55	43	23	29	26
Kontenklärungen	275	261	213	167	165
Anrechnungszeiten	161	148	107	105	117
Sozialversicherungsabkommen nach zwischenstaatl. Recht	42	46	37	25	27
Wahrheitsgemäße Erklärungen	11	10	8	9	9
Eidesstattliche Versicherungen	7	8	4	7	8
Handwerkerversicherung	2	-	1	-	-
Unfallversicherung	27	22	11	9	13
Versorgungsausgleich	47	48	25	17	8

[1] Rentenanträge und sonstige Anträge zur Arbeiter-, Angestellten- und knappschaftlichen Rentenversicherung; ohne Anträge, die bei den Beratungsstellen der Rentenversicherungsträger oder den Versichertenältesten gestellt wurden

Quelle: Bürgerzentrum der Stadt Regensburg, Sachgebiet Versicherungsamt

11

Bildungswesen



Berufsschule

Zusammen mit dem Ausbildungsbetrieb bildet die Berufsschule das "duale System". Sie hat die Aufgabe, die erforderlichen fachtheoretischen Kenntnisse zu vermitteln und die fachpraktischen Kenntnisse und Fertigkeiten für den jeweiligen Beruf zu vertiefen. Außerdem fördert sie die Allgemeinbildung. Die Ausbildung umfasst eine einjährige Grundstufe und eine darauf aufbauende, mindestens einjährige Fachstufe. Wer in einem Ausbildungsverhältnis nach dem Berufsbildungsgesetz oder der Handwerksordnung steht, ist bis zum Ende des Schuljahres berufsschulpflichtig, in dem er das 21. Lebensjahr vollendet, davon ausgenommen sind Auszubildende mit Hochschulzugangsberechtigung. Die Berufsschulpflicht endet mit dem Abschluss einer staatlich anerkannten Berufsausbildung. Die Berufsschule verleiht nach bestandener Abschlussprüfung den Berufsschulabschluss und unter bestimmten Voraussetzungen einen mittleren Schulabschluss.

Förderschulen

Die Förderschulen erziehen, unterrichten, beraten und fördern Kinder und Jugendliche, die behindert oder von Behinderung bedroht, krank oder vorübergehend in ähnlicher Weise in ihrem Leistungsvermögen beeinträchtigt sind. Sie erfüllen diese Aufgabe in eigenen Schulen für Behinderte, in Schulen für Kranke, in schulvorbereitenden Einrichtungen, durch mobile Sonderpädagogische Dienste zur Unterstützung förderbedürftiger Schüler in allgemeinen Schulen, durch mobile Sonderpädagogische Hilfe in Kindergärten und durch pädagogische, interdisziplinäre Frühförderung. Soweit es die Art der Behinderung oder Erkrankung zulässt, vermitteln die Förderschulen Abschlüsse wie die vergleichbaren allgemeinen Schulen.

Grundschule

Der Besuch der Grundschule ist für alle Kinder, die keine Förderschule besuchen, Pflicht. Aufgenommen werden Kinder, die am Stichtag des Aufnahmejahres sechs Jahre alt sind bzw. auf Antrag der Eltern auch Kinder, deren Entwicklung erwarten lässt, dass sie mit Erfolg am Unterricht teilnehmen werden. Ab dem Schuljahr 2008/2009 wird Eltern, deren Kind nach dem 30. September sechs Jahre alt wird, die Möglichkeit gegeben, erst den nächsten Einschulungstermin wahrzunehmen.

Gymnasium

Das Gymnasium umfasst die Jahrgangsstufen 5 mit 12 (bis zum Schuljahr 2010/11 die Jahrgangsstufen 5 bis 13). Es vermittelt eine vertiefte Allgemeinbildung, die für ein Hochschulstudium vorausgesetzt wird und schafft zusätzliche Voraussetzungen für eine berufliche Ausbildung außerhalb der Hochschule. Das Gymnasium baut auf der Grundschule auf, schließt mit der Abiturprüfung ab und verleiht die allgemeine Hochschulreife, die dazu berechtigt, alle Studiengänge an einer wissenschaftlichen Hochschule oder Fachhochschule zu wählen. Der Übertritt an ein Gymnasium erfolgt in der Regel nach der Jahrgangsstufe 4 der Grundschule, ist aber auch nach der Jahrgangsstufe 5, 6, 7, 8, 9 oder 10 der Haupt- bzw. Realschule möglich. Wer die Jahrgangsstufe 10 des Gymnasiums erfolgreich besucht hat, erhält im Jahreszeugnis den Vermerk, dass er die Oberstufenreife erlangt hat. Damit wird gleichzeitig auch ein mittlerer Schulabschluss verliehen.

Kindergärten

Einrichtungen, in denen Kinder im Alter von 3 bis 6 Jahren ganztägig oder für einen Teil des Tages aufgenommen sowie pflegerisch und erzieherisch regelmäßig betreut werden. Ein Kindergarten in einem Kinderheim zählt nur dann als eine selbstständige Einrichtung im Sinne der Mehrzweckeinrichtungen, wenn im Kindergarten andere Kinder betreut werden als im Kinderheim.

Kinderhorte

Einrichtungen, in denen Kinder im schulpflichtigen Alter vor oder nach der täglichen Schulzeit aufgenommen sowie pflegerisch und erzieherisch regelmäßig betreut werden.

Kinderkrippen/Krabbelstuben

Außerschulische Tageseinrichtungen zur regelmäßigen Bildung, Erziehung und Betreuung von Kindern. Das Angebot richtet sich überwiegend an Kinder unter drei Jahren.

Mittelschule

Die Mittelschule - eine Weiterentwicklung der Hauptschule - baut auf der Grundschule auf und umfasst die Jahrgangsstufen 5 bis 9 und, soweit Mittlere-Reife-Klassen in der Jahrgangsstufe 10 angeboten werden, auch die Jahrgangsstufe 10. Der Unterricht ist stark auf berufsbezogene Inhalte in den Zweigen Technik, Wirtschaft und Soziales ausgerichtet. Mögliche Abschlüsse sind: Erfolgreicher Abschluss der Mittelschule, qualifizierender Abschluss der Mittelschule, mittlerer Schulabschluss an der Mittelschule.

Realschule

Die Realschule vermittelt eine breite allgemeine und berufsvorbereitende Bildung. Sie baut auf der Grundschule auf, umfasst die Jahrgangsstufen 7 bis 10 und verleiht nach bestandener Abschlussprüfung den Realschulabschluss. An der Realschule können ab der 7. Jahrgangsstufe drei verschiedene Ausbildungsrichtungen eingerichtet werden. Sie setzen verschiedene Schwerpunkte im Unterricht, und zwar die Ausbildungsrichtung I im mathematisch-naturwissenschaftlich-technischen Bereich, die Ausbildungsrichtung II im wirtschaftlichen Bereich und die Ausbildungsrichtung III im fremdsprachlichen Bereich, die durch weitere Schwerpunkte im musisch-gestaltenden, im hauswirtschaftlichen und sozialen Bereich ergänzt werden kann. Der Eintritt in die Realschule erfolgt in der Regel nach der Jahrgangsstufe 4 der Grundschule, ist aber auch nach der Jahrgangsstufe 5, 6, 7, 8 oder 9 der Hauptschule bzw. des Gymnasiums möglich.

11.1 Schüler an den Gymnasien im Schuljahr 2012/2013

Schüler insgesamt: 6 935

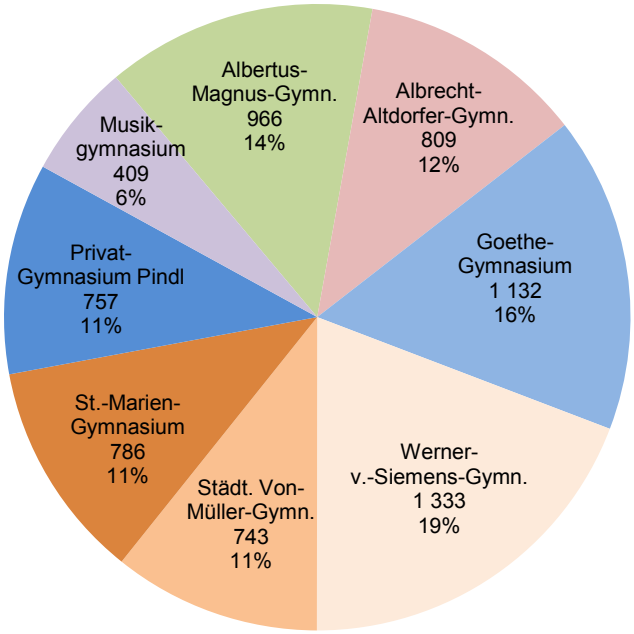

11.2 Schüler in den Jahren 1978 bis 2012

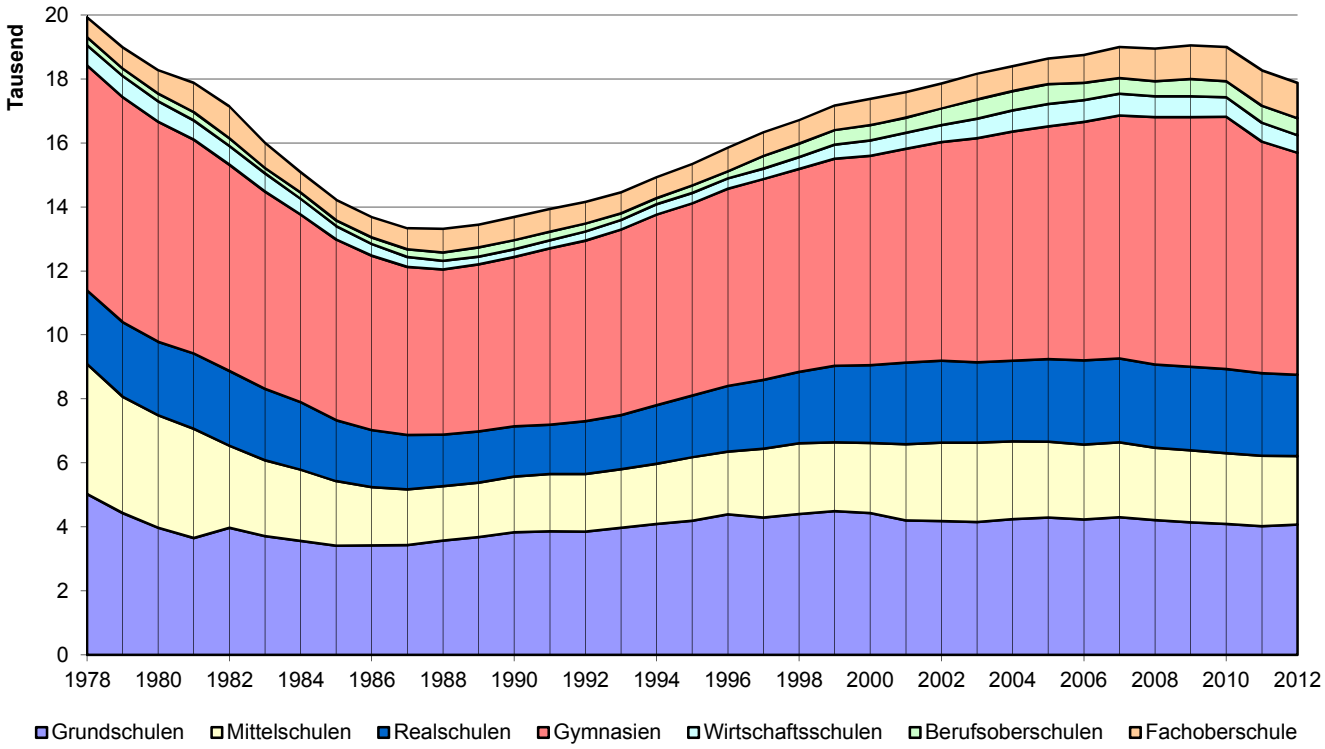

11.3 Studierende an der Universität in den Wintersemestern 1967/1968 bis 2012/2013

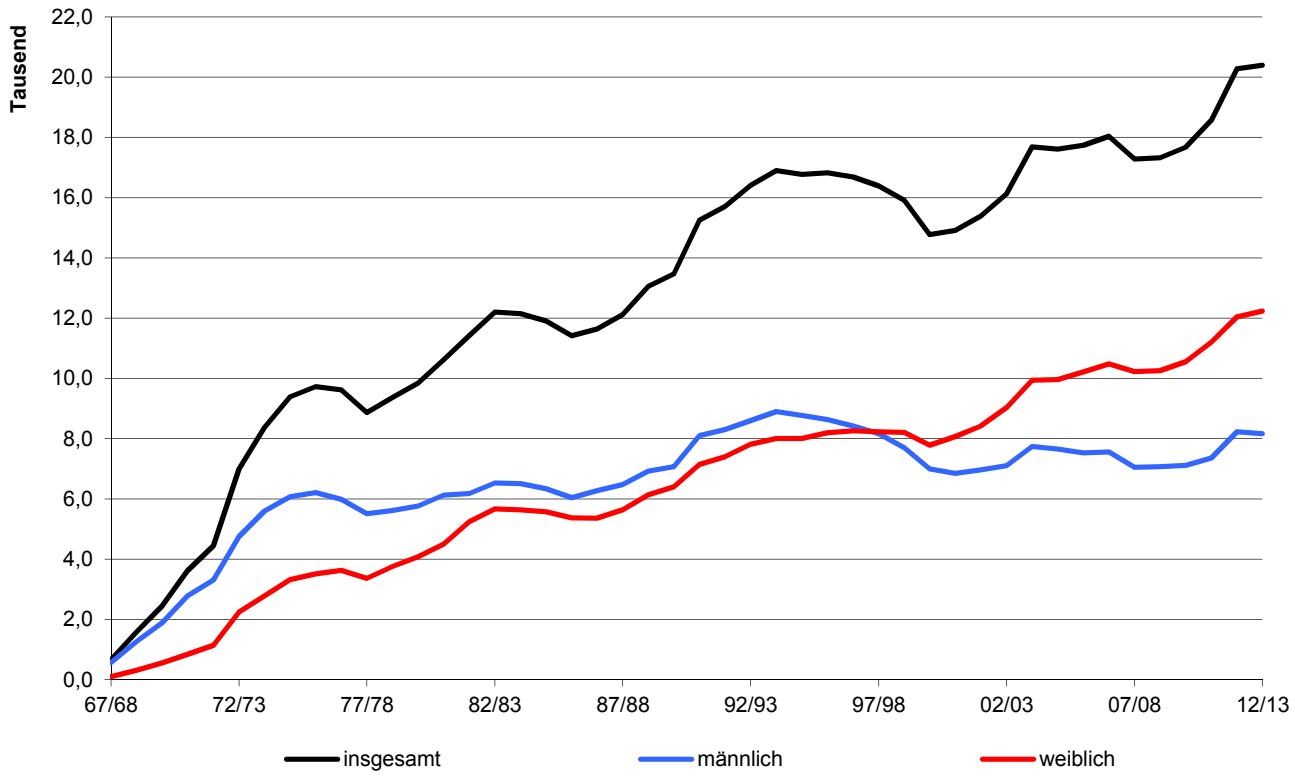

11.4 Studierende an der OTH [1] nach Fachbereichen in den Wintersemestern 1971/1972 bis 2012/2013

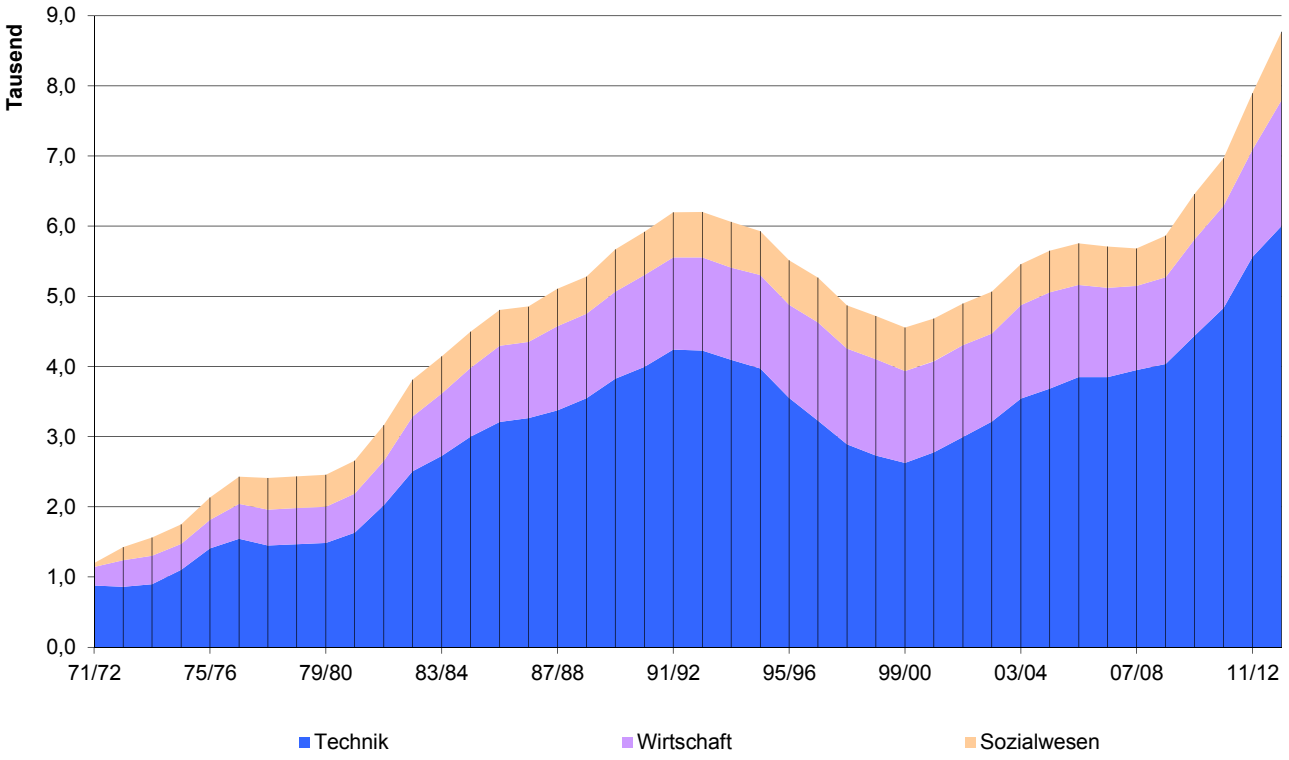

[1] OTH - Ostbayerische Technische Hochschule Regensburg; vormals: Fachhochschule Regensburg

11.5 Kinderkrippen, Kinderhorte, Kindergärten und andere vorschulische Einrichtungen [1)]

	Anzahl				
	2008	2009	2010	2011	2012
Kinderkrippen/Krabbelstuben insgesamt	16	20	21	27	32
darunter städtische Kinderkrippen	1	2	2	2	2
Plätze in Kinderkrippen insgesamt	382	500	536	676	814
darunter städtische Plätze	12	36	36	36	36
Kinderhorte insgesamt	20	20	20	20	20
darunter städtische Kinderhorte	17	17	17	17	17
Plätze in Kinderhorten insgesamt	931	934	949	956	954
darunter städtische Plätze	844	846	861	861	859
betreute Kinder insgesamt	915	924	916	903	907
darunter in städtischen Kinderhorten	832	836	829	811	813
Schulvorbereitende Einrichtungen [2)]	4	4	4	4	4
Erziehungspersonal	26	27	25	26	29
betreute Kinder	113	135	128	134	137
betreute Gruppen	14	16	16	17	17
Kindergärten insgesamt	50	50	50	50	52
darunter städtische Kindergärten	13	13	13	13	13
Plätze in Kindergärten insgesamt	3 430	3 414	3 498	3 497	3 597
darunter städtische Plätze	959	1 002	1 007	1 017	1 020
Kindergartenplätze je 100 Kinder [3)]	107	107	105	105	105
betreute Kinder	3 402	3 380	3 471	3 500	3 636
darunter in städtischen Kindergärten	954	976	994	1 012	1 065

[1)] Stand jeweils 01.01. bei Kinderkrippen, Kinderhorten und Kindergärten
[2)] nach dem Sonderschulgesetz; Stand 01.10. des jeweiligen Jahres
[3)] im Alter von 3 bis unter 6 Jahren; Gesamtbevölkerung (siehe Seite 54)

Quelle: Amt für Tagesbetreuung von Kindern, Stadt Regensburg; Regierung der Oberpfalz - eigene Berechnungen

11.6 Kinderhorte - einzelne Einrichtungen [1)]

Einrichtung	betreute Kinder insgesamt				
	2008	2009	2010	2011	2012
Kinderhorte insgesamt	**915**	**924**	**916**	**903**	**907**
dav. **Städt. Kinderhorte** insgesamt	832	836	829	811	813
davon					
Englburgergasse Am Schulbergl 7	78	80	76	77	72
Gerhardinger Schule Andreasstr. 19	55	53	55	56	56
Napoleonstein Bajuwarenstr. 16 a	78	79	80	80	80
Wolfgangschule Brentanostr. 13	55	55	55	55	55
Kinderhaus Dr.-Gessler-Str. 21	53	51	55	52	53
Konradschule Eupener Str. 3	48	50	54	53	55
Clermont-Ferrand-Schule Grimmstr. 3	24	25	25	23	21
Haydnstraße Haydnstr. 13	50	49	50	40	45
Altstadt Kapuzinergasse 3	48	51	49	50	50
Prüfening Killermannstr. 49 a	49	50	50	50	50
Königswiesen Klenzestr. 31	32	32	27	26	26
Lechstraße Lechstr. 21	50	49	49	47	41
Schule Burgweinting Obertraublinger Str. 22	47	55	48	45	55
Ostpreußenstraße Ostpreußenstr. 18	43	40	36	38	31
Schönwerthstraße Schönwerthstr. 4	24	22	22	23	23
Hohes Kreuz Straubinger Str. 42	50	50	50	50	50
Xaver-Fuhr-Straße Xaver-Fuhr-Str. 60	48	45	48	46	50
Kinderhorte Sonst. Träger insgesamt	83	88	87	92	94
davon					
Hort St. Josef Wieshuberstr. 6 a	26	27	27	33	28
Hort Nonnenplatz Nonnenplatz 8	23	26	25	28	30
Montessori-Hort Prüfeninger Schloßstr. 73 c	34	35	35	31	36

[1)] Stand jeweils 01.11. des Vorjahres

Quelle: Amt für Tagesbetreuung von Kindern, Stadt Regensburg

11.7 Kindertagesbetreuung [1)]

	Kindertagesbetreuung (Kindertagespflege u. Tageseinrichtungen)					darunter nur in Tageseinrichtungen				
	2008	2009	2010	2011	2012	2008	2009	2010	2011	2012
Tageseinrichtungen insgesamt	86	91	92	94	103	86	91	92	94	103
davon mit Kindern von unter 3 Jahren	3	10	11	5	8	3	10	11	5	8
von 2 bis unter 8 Jahren [2)]	41	42	43	43	46	41	42	43	43	46
von 5 bis unter 14 Jahren [3)]	19	20	20	20	20	19	20	20	20	20
aller Altersgruppen	23	19	18	26	29	23	19	18	26	29
Genehmigte Plätze	4 780	5 045	5 072	5 136	5 416	4 780	5 045	5 072	5 136	5 416
Kinder insgesamt	5 025	5 202	5 367	5 414	5 655	4 850	5 037	5 179	5 237	5 491
dar. mit erhöhtem Förderbedarf	72	92	34	39	19	72	92	32	36	19
ausländischem Herkunftsland [4)]	1 878	1 887	1 900	2 026	2 117	1 866	1 865	1 852	1 981	2 076
vorrangiger Sprache Nichtdeutsch [5)]	1 243	1 345	1 218	1 326	1 270	1 232	1 336	1 211	1 295	1 253
davon im Alter von unter 3 Jahren	680	847	914	916	1 026	556	719	774	785	901
darunter mehr als 7 Stunden betreut	71	114	167	188	287	64	88	136	171	266
im Alter von 3 bis unter 6 Jahren	2 953	2 973	3 117	3 115	3 222	2 919	2 954	3 092	3 086	3 194
darunter mehr als 7 Stunden betreut	789	863	873	977	1 081	788	862	871	969	1 076
im Alter von 6 bis unter 11 Jahren	1 333	1 328	1 279	1 349	1 372	1 318	1 311	1 259	1 335	1 362
im Alter von 11 bis unter 14 Jahren	59	54	57	34	35	57	53	54	31	34
Besuchsquoten [6)]										
davon für Kinder von unter 3 Jahren	18,7	22,8	24,5	24,3	27,8	15,3	19,4	20,8	20,8	24,4
3 bis unter 6 Jahren	93,6	93,1	91,7	90,1	91,5	92,5	92,5	90,9	89,3	90,7
6 bis unter 11 Jahren	26,1	26,2	25,8	26,6	26,9	25,8	25,9	25,4	26,4	26,7
11 bis unter 14 Jahren	2,0	1,8	1,9	1,1	1,2	2,0	1,8	1,8	1,0	1,1
Tätige Personen insgesamt	725	781	791	823	882	646	705	704	743	816
darunter Fachpersonal [7)]	529	577	595	635	695	497	547	572	611	682
Vollzeittätige	.	.	.	.	.	292	323	328	338	360

[1)] Stand 15.03. im Jahr 2008; ab dem Jahr 2009 Stand 01.03.
[2)] ohne Schulkinder
[3)] nur Schulkinder
[4)] mindestens eines Elternteils
[5)] in der Familie gesprochen
[6)] Anzahl der betreuten Kinder je 100 Kinder der gleichen Altersgruppe
[7)] mit fachpädagogischem Berufsausbildungsabschluss

Quelle: Bayerisches Landesamt für Statistik und Datenverarbeitung

11.8 Klassen, Schüler und Lehrkräfte in allgemeinbildenden Schulen [1)]

Jahr	Schulen	Klassen	Schüler insges.	Schüler darunter weibl.	davon in Jahrgangsstufe 1	2	3	4	5
				Grundschulen [2)]					
2008	18 [3)]	179	4 215	.	1 023	1 089	1 053	1 050	.
2009	18 [3)]	184	4 140	.	1 000	1 017	1 080	1 043	.
2010	18 [3)]	183	4 087	.	1 001	966	1 011	1 065	.
2011	18 [3)]	179	[4)] 4 019	2 027	1 008	996	977	997	.
2012	18 [3)]	185	[4)] 4 070	.	1 097	1 003	974	950	.
				Mittelschulen					
2008	8 [3)]	104	2 256	.	.	.	.	.	433
2009	8 [3)]	107	2 255	.	.	.	.	.	425
2010	8 [3)]	107	2 219	.	.	.	.	.	394
2011	8 [3)]	107	[5)] 2 203	1 017	.	.	.	.	402
2012	8 [3)]	106	[5)] 2 142	.	.	.	.	.	370
				Förderschulen					
2008	7 [6)]	102	1 019	357	.	.	.	.	.
2009	7 [6)]	105	1 037	352	.	.	.	.	.
2010	7 [6)]	109	1 052	355	.	.	.	.	.
2011	7 [6)]	107	1 051	360	.	.	.	.	.
2012	7 [6)]	111	1 076	384	.	.	.	.	.
				Realschulen					
2008	5	92	2 602	1 487	.	.	.	.	407
2009	5	93	2 611	1 503	.	.	.	.	407
2010	5	94	2 623	1 501	.	.	.	.	396
2011	5	93	2 581	1 495	.	.	.	.	399
2012	5	94	2 546	1 473	.	.	.	.	365
				Gymnasien					
2008	8	227	7 730	3 883	.	.	.	.	1 000
2009	8	202	7 800	3 909	.	.	.	.	943
2010	8	207	[7)] 7 891	4 004	.	.	.	.	1 036
2011	8	211	[8)] 7 239	3 654	.	.	.	.	963
2012	8	200	[9)] 6 935	3 498	.	.	.	.	826
				Wirtschaftsschulen					
2008	2	24	659	315	.	.	.	.	.
2009	2	23	656	303	.	.	.	.	.
2010	2	22	607	313	.	.	.	.	.
2011	2	22	590	302	.	.	.	.	.
2012	2	22	548	293	.	.	.	.	.

[1)] Stand jeweils 01.10.
[2)] einschließlich Teilhauptschule
[3)] einschl. Förderklassen (Eingliederungs-, Übergangs-, Mittlere-Reife- und Praxisklassen)
[4)] incl. 41 Schüler der Übergangsklassen
[5)] incl. 44 Schüler der Übergangsklassen
[6)] einschließlich Diagnose- u. Förderklassen
[7)] incl. 25 Schüler der Einführungsklasse
[8)] incl. 18 Schüler der Einführungsklasse
[9)] incl. 19 Schüler der Einführungsklasse

siehe auch Tab. 18.25; 18.26; 20.19

davon in Jahrgangsstufe						Kollegstufe		Lehrkräfte [10]	
6	7	8	9	10	11	12	13	insges.	weibl.
Grundschulen [2]									
.	.	.	.	.	.	.	.	[11] 424	[11] 322
.	.	.	.	.	.	.	.	[11] 424	[11] 329
.	.	.	.	.	.	.	.	[11] 440	[11] 341
.	.	.	.	.	.	.	.	[11] 441	[11] 350
.	.	.	.	.	.	.	.	[11] 440	[11] 352
Mittelschulen									
420	379	421	448	155	.	.	.	[12] 424	[12] 322
400	424	375	486	145	.	.	.	[12] 424	[12] 329
395	374	417	433	151	.	.	.	[12] 440	[12] 341
359	405	389	452	152	.	.	.	[12] 441	[12] 350
368	368	396	407	171	.	.	.	[12] 440	[12] 352
Förderschulen									
.	.	.	.	.	.	.	.	165	113
.	.	.	.	.	.	.	.	177	124
.	.	.	.	.	.	.	.	177	129
.	.	.	.	.	.	.	.	181	133
.	.	.	.	.	.	.	.	.	.
Realschulen									
409	440	487	444	415	.	.	.	163	96
407	446	432	489	430	.	.	.	164	98
412	443	470	435	467	.	.	.	166	99
395	433	466	476	412	.	.	.	172	103
419	426	438	458	440	.	.	.	.	.
Gymnasien									
991	947	814	855	771	831	813	708	550	265
1 005	948	915	786	847	719	840	772	580	290
954	967	907	886	769	861	670	823	591	303
1 036	919	936	901	879	761	826	.	571	298
857	888	927	912	870	895	741	.	.	.
Wirtschaftsschulen von der Jahrgangsstufe 10						2-stufig	3 u. 4-stufig		
.	54	115	130	228	132	122	106	.	.
.	56	124	113	243	120	122	121	.	.
.	60	121	117	202	107	106	96	.	.
.	46	110	115	226	93	114	112	32	20
.	39	85	116	204	104	105	99	.	.

[10] voll- und teilzeitbeschäftigt

[11] einschließlich Lehrer an Mittelschulen

[12] einschließlich Lehrer an Grundschulen

Quelle: Amt für Schulen der Stadt Regensburg; Bayerisches Landesamt für Statistik und Datenverarbeitung

11.9 Volksschulen - einzelne Einrichtungen

Volksschule	2011																					
	Klassen [1] am 01.10.											Schüler [1] am 01.10.										
	insgesamt	davon in Jahrgangsstufe										insgesamt	davon in Jahrgangsstufe									
		1	2	3	4	5	6	7	8	9	10		1	2	3	4	5	6	7	8	9	10
Schulen insgesamt	**286**	**44**	**45**	**44**	**46**	**18**	**18**	**20**	**18**	**22**	**8**	**6222**	**1008**	**996**	**977**	**997**	**402**	**359**	**405**	**389**	**452**	**152**
davon																						
Schule Burgweinting GS Obertraublinger Str. 22	18	4	4	5	5	.	.	.	.	.	.	441	107	107	113	114	.	.	.	.	.	.
Otto-Schwerdt-Schule HS [2] Kirchfeldallee 6	11	.	.	.	.	2	2	2	2	2	1	259	.	.	.	.	48	50	48	45	47	21
Gerhardinger Schule Andreasstr. 19	10	2	3	2	3	.	.	.	.	.	.	230	49	66	54	61	.	.	.	.	.	.
Hans-Herrmann-Schule GS Isarstr. 24	8	2	2	2	2	.	.	.	.	.	.	173	39	49	40	45	.	.	.	.	.	.
Hans-Herrmann-Schule HS Isarstr. 24	13	.	.	.	.	2	2	3	2	3	1	289	.	.	.	.	50	35	62	51	66	25
Schule Hohes Kreuz Straubinger Str. 42	7	1	2	2	2	.	.	.	.	.	.	133	22	30	33	28	(2 Ü-Klassen: 20)			.	.	.
Schule Keilberg Keilberger Hauptstr. 9	4	1	1	1	1	.	.	.	.	.	.	74	15	18	16	25	.	.	.	.	.	.
Schule Königswiesen Klenzestr. 31	15	4	4	4	3	.	.	.	.	.	.	358	97	97	90	74	.	.	.	.	.	.
Konradschule GS Posener Str. 81	8	2	2	2	2	.	.	.	.	.	.	170	50	39	36	45	.	.	.	.	.	.
Konradschule HS Posener Str. 81	10	.	.	.	.	2	2	2	2	2	.	185	.	.	.	.	40	35	36	39	35	.
Kreuzschule Am Judenstein 1	10	3	2	2	3	.	.	.	.	.	.	227	67	46	48	66	.	.	.	.	.	.
Schule am Napoleonstein Erikaweg 77	15	4	4	3	4	.	.	.	.	.	.	331	90	88	66	87	.	.	.	.	.	.
Pestalozzischule GS Landshuter Str. 63	10	3	3	2	2	.	.	.	.	.	.	189	57	52	40	40	.	.	.	.	.	.
Pestalozzischule HS Pestalozzistr. 3	23	.	(1 Ü Klasse)			4	3	4	4	5	2	428	.	(1Ü-Klasse: 18)			66	60	77	76	96	35
Schule Prüfening Killermannstr. 49	14	4	3	4	3	.	.	.	.	.	.	351	102	79	108	62	.	.	.	.	.	.
Schule am Sallerner Berg Hunsrückstr. 55	11	2	3	3	3	.	.	.	.	.	.	243	50	60	61	72	.	.	.	.	.	.
Schule Schwabelweis Frobenius-Forster-Str. 1	4	1	1	1	1	.	.	.	.	.	.	65	17	18	15	15	.	.	.	.	.	.
Schule St. Nikola Reinhausen 40	4	1	1	1	1	.	.	.	.	.	.	84	15	23	23	23	.	.	.	.	.	.
St.-Wolfgang-Schule GS Brentanostr. 13	12	3	3	3	3	.	.	.	.	.	.	248	70	54	60	64	.	.	.	.	.	.
St.-Wolfgang-Schule HS Brentanostr. 13	15	.	.	.	.	2	2	3	3	3	2	272	.	.	.	.	43	30	51	45	64	39
Von-der-Tann-Schule Von-der-Tann-Str. 27	9	2	2	2	3	.	.	.	.	.	.	213	43	49	43	57	(1 Ü-Klasse: 21)			.	.	.
private Montessori-Schule Prüfeninger Schloßstr. 73 c	17	2	2	2	2	1	2	2	1	2	1	377	40	46	58	49	33	33	33	33	35	17
Bischof Manfred Müller Schule Weinweg 31	23	3	3	3	3	2	2	2	2	2	1	567	78	75	73	70	54	52	52	48	50	15
Clermont-Ferrand-Schule Clermont-Ferrand-Allee 23	15	.	.	.	.	3	3	2	2	3	.	315	(2 Ü-Klassen: 14 u. 12)				68	64	46	52	59	.

[1] einschließlich Förderklassen (Eingliederungs-, Übergangs-, Mittlere-Reife- und Praxisklassen)

[2] Ganztagsschule

siehe auch Tab. 18.25; 20.19

2012																						Volksschule
Klassen [1] am 01.10.											Schüler [1] am 01.10.											
insgesamt	davon in Jahrgangsstufe										insgesamt	davon in Jahrgangsstufe										
	1	2	3	4	5	6	7	8	9	10		1	2	3	4	5	6	7	8	9	10	
291	**47**	**47**	**44**	**44**	**16**	**19**	**16**	**22**	**20**	**9**	**6212**	**1097**	**1003**	**974**	**950**	**370**	**368**	**368**	**396**	**407**	**171**	**Schulen insgesamt**
																						davon
19	5	4	5	5	.	.	.	.	.	.	456	127	109	115	105	.	.	.	.	.	.	Schule Burgweinting GS Obertraublinger Str. 22
12	.	.	.	.	2	2	2	3	2	1	263	.	.	.	.	49	45	50	53	42	24	Otto-Schwerdt-Schule HS [2] Kirchfeldallee 6
10	3	2	3	2	.	.	.	.	.	.	224	60	47	66	51	.	.	.	.	.	.	Gerhardinger Schule Andreasstr. 19
8	2	2	2	2	.	.	.	.	.	.	177	50	36	47	44	.	.	.	.	.	.	Hans-Herrmann-Schule GS Isarstr. 24
13	.	.	.	.	2	2	2	3	2	2	276	.	.	.	.	43	40	42	62	52	37	Hans-Herrmann-Schule HS Isarstr. 24
8	2	2	1	2	(1 Deutschförderkl. 3./4.)						143	29	29	34	28	.	.	.	(1 Ü Klasse: 23)			Schule Hohes Kreuz Straubinger Str. 42
4	1	1	1	1	.	.	.	.	.	.	68	22	15	17	14	.	.	.	.	.	.	Schule Keilberg Keilberger Hauptstr. 9
16	4	4	4	4	.	.	.	.	.	.	375	95	98	93	89	.	.	.	.	.	.	Schule Königswiesen Klenzestr. 31
8	2	2	2	2	.	.	.	.	.	.	154	33	45	37	39	.	.	.	.	.	.	Konradschule GS Posener Str. 81
9	.	.	.	.	2	2	1	2	2	.	183	.	.	.	.	48	36	27	32	40	.	Konradschule HS Posener Str. 81
10	3	3	2	2	.	.	.	.	.	.	230	72	66	43	49	.	.	.	.	.	.	Kreuzschule Am Judenstein 1
16	5	4	4	3	.	.	.	.	.	.	349	112	89	85	63	.	.	.	.	.	.	Schule am Napoleonstein Erikaweg 77
9	.	5	2	2	(Modellvers. Flexible GS)						187	47	62	45	33	.	.	.	.	.	.	Pestalozzischule GS Landshuter Str. 63
23	.	.	.	.	3	3	4	4	5	2	411	.	(2 Ü-Klassen: 31)			46	60	72	75	93	34	Pestalozzischule HS Pestalozzistr. 3
16	4	4	4	4	.	.	.	.	.	.	385	99	100	79	107	.	.	.	.	.	.	Schule Prüfening Killermannstr. 49
11	3	2	3	3	.	.	.	.	.	.	222	58	48	58	58	.	.	.	.	.	.	Schule am Sallerner Berg Hunsrückstr. 55
4	1	1	1	1	.	.	.	.	.	.	60	14	16	17	13	.	.	.	.	.	.	Schule Schwabelweis Frobenius-Forster-Str. 1
4	1	1	1	1	.	.	.	.	.	.	85	27	15	21	22	.	.	.	.	.	.	Schule St. Nikola Reinhausen 40
12	4	3	2	3	.	.	.	.	.	.	259	84	71	45	59	.	.	.	.	.	.	St.-Wolfgang-Schule GS Brentanostr. 13
14	.	.	.	.	2	2	2	3	3	2	253	.	.	.	.	42	41	29	52	52	37	St.-Wolfgang-Schule HS Brentanostr. 13
10	2	2	2	2	.	.	.	.	.	.	204	50	38	46	47	.	.	.	(2 Ü Klassen: 23)			Von-der-Tann-Schule Von-der-Tann-Str. 27
17	2	2	2	2	.	3	.	3	2	1	368	39	43	52	57	30	34	32	30	36	15	private Montessori-Schule Prüfeninger Schloßstr. 73 c
23	3	3	3	3	2	2	2	2	2	1	575	79	76	74	72	51	49	52	50	48	24	Bischof Manfred Müller Schule Weinweg 31
15	(2 Ü-Klassen:19/12)				3	3	3	2	2	.	305	.	(2 Ü-Klassen: 31)			61	63	64	42	44	.	Clermont-Ferrand-Schule Clermont-Ferrand-Allee 23

[1] einschließlich Förderklassen (Eingliederungs-, Übergangs-, Mittlere-Reife- und Praxisklassen)

[2] Ganztagsschule

Quelle: Amt für Schulen der Stadt Regensburg

11.10 Realschulen - einzelne Einrichtungen

Realschule	2011																		
	Klassen am 01.10.								Schüler am 01.10.										
	insgesamt	davon in Jahrgangsstufe							insgesamt	davon in Jahrgangsstufe									dar. Gastschüler
		5	6	7	8	9	10	.		5	6	7	8	9	10	.	.	.	
Realschulen insgesamt	**93**	**15**	**14**	**15**	**16**	**17**	**16**	**.**	**2 581**	**399**	**395**	**433**	**466**	**476**	**412**	**.**	**.**	**.**	**1 253**
davon																			
Albert-Schweitzer-R.schule Isarstr. 24	27	4	4	4	5	5	5	.	703	98	115	112	136	122	120	.	.	.	186
Realschule am Judenstein Am Judenstein 1	22	3	3	4	4	4	4	.	635	75	84	110	123	126	117	.	.	.	170
Realschule Niedermünster Alter Kornmarkt 5	13	2	2	2	2	3	2	.	374	57	59	59	59	85	55	.	.	.	279
St.-Marien-Realschule Helenenstr. 2	13	3	2	2	2	2	2	.	391	86	60	67	65	58	55	.	.	.	279
Private Realschule Pindl Wittelsbacherstr. 1	18	3	3	3	3	3	3	.	478	83	77	85	83	85	65	.	.	.	339

11.11 Gymnasien - einzelne Einrichtungen

Gymnasium	2011																		
	Klassen am 01.10. (der Jahrgangsstufen 5 bis 11)								Schüler am 01.10.										
	insgesamt	davon in Jahrgangsstufe							insgesamt	davon in Jahrgangsstufe							Kollegstufe		dar. Gastschüler
		5	6	7	8	9	10	11		5	6	7	8	9	10	11	12	13	
Gymnasien insgesamt	**211**	**35**	**38**	**34**	**36**	**35**	**32**	**.**	**7 239**	**963**	**1 036**	**919**	**936**	**901**	**879**	**761**	**826**	**.**	**3 585**
davon																			
Albertus-Magnus-Gymn. Hans-Sachs-Str. 2	38	8	9	5	6	5	5	.	1 249	226	242	146	152	146	126	106	105	.	601
Albrecht-Altdorfer-Gymn. Minoritenweg 33	24	4	4	4	4	4	4	.	807	124	118	110	109	107	113	58	68	.	350
Goethe-Gymnasium Goethestr. 1	33 [1]	4	5	6	7	6	4	.	1 143 [2]	117	145	158	179	137	118	118	153	.	533
Werner-v.-Siemens-Gymn. Brennesstr. 4	34	6	5	5	6	6	6	.	1 315	171	148	160	182	156	174	174	150	.	648
Städt. Von-Müller-Gymn. Erzbisch.-Buchberger-Allee 23	24	4	4	4	4	4	4	.	770	102	100	98	89	87	94	80	120	.	356
St.-Marien-Gymnasium Helenenstr. 2	20	3	4	4	3	3	3	.	762	87	123	111	92	94	97	77	81	.	516
Privat-Gymnasium Pindl Dr.-Johann-Maier-Str. 2	22	4	4	3	3	4	4	.	765	87	94	79	76	111	116	103	99	.	469
Musikgymnasium [3] Reichsstr. 22	16	2	3	3	3	3	2	.	428	49	66	57	57	63	41	45	50	.	112

[1] incl. einer Einführungsklasse [2] incl. 18 Schüler der Einführungsklasse [3] der Regensburger Domspatzen

siehe auch Tab. 18.26; 20.19

2012																			Realschule
Klassen am 01.10.								Schüler am 01.10.											
insgesamt	davon in Jahrgangsstufe							insgesamt	davon in Jahrgangsstufe									dar. Gastschüler	
	5	6	7	8	9	10	.		5	6	7	8	9	10	.	.	.		
94	**15**	**15**	**16**	**15**	**16**	**17**	**.**	**2 546**	**365**	**419**	**426**	**438**	**458**	**440**	**.**	**.**	**.**	**1 239**	**Realschulen insgesamt**
																			davon
27	4	4	5	4	5	5	.	678	82	105	133	115	133	110	.	.	.	208	**Albert-Schweitzer-R.schule** Isarstr. 24
22	3	3	4	4	4	4	.	598	71	85	91	112	121	118	.	.	.	150	**Realschule am Judenstein** Am Judenstein 1
13	2	2	2	2	2	3	.	361	44	59	58	57	62	81	.	.	.	269	**Realschule Niedermünster** Alter Kornmarkt 5
14	3	3	2	2	2	2	.	422	87	89	60	68	61	57	.	.	.	301	**St.-Marien-Realschule** Helenenstr. 2
18	3	3	3	3	3	3	.	487	81	81	84	86	81	74	.	.	.	311	**Private Realschule Pindl** Wittelsbacherstr. 1

Quelle: Amt für Schulen der Stadt Regensburg

2012																				Gymnasium
Klassen am 01.10. (der Jahrgangsstufen 5 bis 11)								Schüler am 01.10.												
insgesamt	davon in Jahrgangsstufe							insgesamt	davon in Jahrgangsstufe							Kollegstufe		dar. Gastschüler	
	5	6	7	8	9	10	11		5	6	7	8	9	10	11	12	13		
200	**31**	**31**	**34**	**34**	**35**	**33**	**1**	**6 935**	**826**	**857**	**888**	**927**	**912**	**870**	**895**	**741**	**.**	**3 308**	**Gymnasien insgesamt**
																			davon
29	3	4	5	5	6	5	1	966	70	109	132	149	147	139	124	96	.	363	**Albertus-Magnus-Gymn.** Hans-Sachs-Str. 2
24	4	4	4	4	4	4	-	809	104	122	110	110	103	99	105	56	.	341	**Albrecht-Altdorfer-Gymn.** Minoritenweg 33
33 [1]	5	4	5	6	7	5	-	1 132 [2]	140	120	134	159	177	131	134	118	.	525	**Goethe-Gymnasium** Goethestr. 1
35	6	6	5	6	6	6	-	1 333	187	168	149	155	175	153	177	169	.	641	**Werner-v.-Siemens-Gymn.** Brennesstr. 4
24	4	4	4	4	4	4	-	743	104	105	90	101	85	88	88	82	.	333	**Städt. Von-Müller-Gymn.** Erzbisch.-Buchberger-Allee 23
21	4	3	4	4	3	3	-	786	113	87	119	112	94	92	94	75	.	523	**St.-Marien-Gymnasium** Helenenstr. 2
21	3	4	4	3	3	4	-	757	62	95	93	84	78	115	129	101	.	464	**Privat-Gymnasium Pindl** Dr.-Johann-Maier-Str. 2
13	2	2	3	2	2	2	-	409	46	51	61	57	53	53	44	44	.	118	**Musikgymnasium** [3] Reichsstr. 22

[1] incl. einer Einführungsklasse [2] incl. 19 Schüler der Einführungsklasse [3] der Regensburger Domspatzen

Quelle: Amt für Schulen der Stadt Regensburg

11.12 Förderschulen - einzelne Einrichtungen

Förderschule	Klassen am 01.10.					Schüler am 01.10.									
						insgesamt					darunter weiblich				
	2008	2009	2010	2011	2012	2008	2009	2010	2011	2012	2008	2009	2010	2011	2012
Schulen insgesamt	**102**	**105**	**109**	**107**	**111**	**1 019**	**1 037**	**1 052**	**1 051**	**1 076**	**357**	**352**	**355**	**360**	**384**
davon															
Sonderpädagogisches Förderzentrum Regensburg an der Bajuwarenstraße ..... Bajuwarenstr. 16	15	14	14	13	12	168	162	159	152	141	68	66	62	61	59
Jakob-Muth-Schule SFZ Regensburg ..... Hunsrückstr. 55	11	11	11	11	14	135	128	125	137	169	50	50	55	63	74
Bischof-Wittmann-Schule Förderzentrum geistige Entwicklung ..... Johann-Hösl-Str. 2	17	17	18	17	18	149	156	156	149	150	49	52	50	48	51
St.-Vincent-Schule Förderzentrum emotionale und soziale Entwicklung ..... Johann-Hösl-Str. 4	8	8	10	10	10	67	80	97	96	93	9	11	17	16	16
Pater-Rupert-Mayer-Schule Private Schule für Körperbehinderte ..... Puricellistr. 5	30	30	31	30	30	338	339	343	332	332	115	112	102	106	108
Schule für Kranke des Bezirks Oberpfalz ..... Universitätsstr. 84	7	11	10	10	10	79	86	80	85	91	34	27	33	25	31
Förderzentrum mit dem Förderschwerpunkt Sehen und weiterem Förderbedarf ..... An der Brunnstube 31	14	14	15	16	17	83	86	92	100	100	32	34	36	41	45

Lehrer [1] am 01.10.										Unterrichtsstunden sämtl. Lehrpersonen pro Woche					F ö r d e r s c h u l e
insgesamt					darunter weiblich										
2008	2009	2010	2011	2012	2008	2009	2010	2011	2012	2008	2009	2010	2011	2012	
202	**197**	**208**	**214**	**232**	**147**	**147**	**156**	**163**	**175**	**3 643**	**3 841**	**3 864**	**4 020**	**4 518**	**Schulen insgesamt**
															davon
36	33	33	33	33	28	25	24	24	24	619	588	585	620	580	Sonderpädagogisches Förderzentrum Regensburg an der Bajuwarenstraße Bajuwarenstr. 16
37	36	40	42	51	26	26	34	39	43	359	376	381	399	842 [2]	Jakob-Muth-Schule SFZ Regensburg Hunsrückstr. 55
26	26	26	27	29	19	22	21	19	23	595	599	616	626	642	Bischof-Wittmann-Schule Förderzentrum geistige Entwicklung Johann-Hösl-Str. 2
15	14	17	17	21	8	8	9	9	14	255	459	432	488	508	St.-Vincent-Schule Förderzentrum emotionale und soziale Entwicklung Johann-Hösl-Str. 4
48	49	49	50	51	32	33	33	34	32	942	972	1 017	1 003	1 004	Pater-Rupert-Mayer-Schule Private Schule für Körperbehinderte Puricellistr. 5
12	13	12	12	12	9	10	9	9	9	296	286	239	234	227	Schule für Kranke des Bezirks Oberpfalz Universitätsstr. 84
28	26	31	33	35	25	23	26	29	30	577	561	594	650	715	Förderzentrum mit dem Förderschwerpunkt Sehen und weiterem Förderbedarf An der Brunnstube 31

[1] voll- und teilzeitbeschäftigt

[2] wegen geänderter Zählweise sind die Unterrichtsstunden 2012 mit den Vorjahren nicht vergleichbar

Quelle: Angaben der jeweiligen Einrichtung

11.13 Abendrealschule und Abendgymnasium [1)] (Zweiter Bildungsweg)

Jahr	Schulen	Klassen	Schüler		davon in Jahrgangsstufe				Lehrkräfte [2)]	
			insges.	darunter weiblich	1	2	3	4	insges.	darunter weiblich
Abendrealschule										
2008	1	3	33	13	14	15	4	.	16	4
2009	1	3	40	25	22	8	10	.	16	4
2010	1	3	30	22	9	12	9	.	16	7
2011	1	3	25	15	12	4	9	.	16	6
2012	1	3	25	15	10	10	5	.	16	6
Abendgymnasium										
2008	1	4	96	55	36	19	22	19	.	.
2009	1	4	95	56	37	25	10	23	.	.
2010	1	4	80	50	32	20	18	10	.	.
					Vorkurs	Jahrgangsstufe I	II	III		
2011	1	4	80	41	35	18	12	15	.	.
2012	1	4	53	35	15	14	13	11	.	.

[1)] Stand jeweils Oktober
[2)] voll- und teilzeitbeschäftigt

Quelle: Angaben der jeweiligen Einrichtung

11.14 Berufsschulen und Berufsfachschulen [1)]

Jahr	Schulen	Klassen	Schüler		davon in Jahrgangsstufe				Lehrkräfte [2)]	
			insges.	darunter weiblich	1	2	3	4	insges.	darunter weiblich
Berufsschulen										
2008	4	430	9 990	4 398	3 225	3 305	2 810	650	223	66
2009	4	434	9 820	4 201	2 964	3 151	3 033	672	226	71
2010	4	420	9 575	4 080	2 928	2 961	2 989	697	225	74
2011	4	405	9 338	4 288	3 012	2 919	2 778	629	218	70
2012	4	400	9 266	4 159	3 006	2 890	2 796	574	225	78
Berufsschule zur sonderpädagogischen Förderung										
2008	1	2	21	8	.	.	.	.	3	1
2009	1	2	27	9	.	.	.	.	4	2
2010	1	2	19	7	.	.	.	.	4	3
2011	1	2	26	5	.	.	.	.	4	2
2012	1	2	24	3	.	.	.	.	4	2
Berufsfachschulen										
2008	7	39	761	593	352	301	108	.	79	51
2009	7	40	762	593	362	301	99	.	78	51
2010	8	41	838	656	.	.	.	.	79	53
2011	7	36	818	640	.	.	.	.	80	54
2012	6	33	763	599	.	.	.	.	80	54
Berufsfachschulen des Gesundheitswesens										
2008	15	40	946	719	.	.	.	.	60	41
2009	16	40	965	721	.	.	.	.	69	51
2010	16	45	1 084	813	.	.	.	.	76	56
2011	16	45	1 110	829	.	.	.	.	84	61
2012	15	46	1 094	820	.	.	.	.	85	61

[1)] Stand jeweils Oktober

[2)] voll- und teilzeitbeschäftigt

Quelle: Bayerisches Landesamt für Statistik und Datenverarbeitung; Angaben der jeweiligen Einrichtung

siehe auch Tab. 18.26

11.15 Berufsschulen - einzelne Einrichtungen

Berufsschule	Klassen am 15.10.			Schüler - Mitte Okt. des jeweiligen Jahres					
				insgesamt			darunter weiblich		
	2010	2011	2012	2010	2011	2012	2010	2011	2012
Berufsschulen insgesamt	**420**	**405**	**400**	**9 575**	**9 338**	**9 266**	**4 080**	**4 288**	**4 159**
davon									
Städt. Berufsschule I für Metall- u. Elektrotechnik ..... Alfons-Auer-Str. 18	123	116	120	2 731	2 703	2 730	241	255	292
Städt. Berufsschule II für Ernährungs-, Bau-, Holz-, Farb-, u. gestalt. Berufe u. zur Berufsvorbereitung Alfons-Auer-Str. 20	122	116	107	2 637	2 521	2 346	1 332	1 317	1 229
Städt. Berufsschule III für kaufmännische Berufe und Gesundheitsberufe ..... Prüfeninger Str. 100	162	160	160	3 923	3 887	3 923	2 353	2 573	2 470
Staatliches Berufliches Schulzentrum Regensburger Land Berufsschule für Gärtner u. Floristen ..... Plattlinger Str. 24	13	13	13	284	227	267	154	143	168

Schüler - Mitte Okt. des jeweiligen Jahres												Berufsschule
davon in Jahrgangsstufe												
10			11			12			13			
2010	2011	2012	2010	2011	2012	2010	2011	2012	2010	2011	2012	
2 928	**3 012**	**3 006**	**2 961**	**2 919**	**2 890**	**2 989**	**2 778**	**2 796**	**697**	**629**	**574**	**Berufsschulen insgesamt**
												davon
693	797	797	716	716	785	802	722	714	520	468	434	Städt. Berufsschule I für Metall- u. Elektrotechnik Alfons-Auer-Str. 18
893	868	826	858	783	721	836	824	756	50	46	43	Städt. Berufsschule II für Ernährungs-, Bau-, Holz-, Farb-, u. gestalt. Berufe u. zur Berufsvorbereitung Alfons-Auer-Str. 20
1 238	1 210	1 230	1 294	1 372	1 318	1 264	1 190	1 278	127	115	97	Städt. Berufsschule III für kaufmännische Berufe und Gesundheitsberufe Prüfeninger Str. 100
104	137	153	93	48	66	87	42	48	-	-	-	Staatliches Berufliches Schulzentrum Regensburger Land Berufsschule für Gärtner u. Floristen Plattlinger Str. 24

Quelle: Angaben der jeweiligen Einrichtung

11.16 Berufsfachschulen - einzelne Einrichtungen

Berufsfachschule	Klassen am 15.10.			Schüler - Mitte Okt. des jeweiligen Jahres								
				insgesamt			darunter weiblich			darunter ausländisch		
	2010	2011	2012	2010	2011	2012	2010	2011	2012	2010	2011	2012
Berufsfachschulen insgesamt	**39**	**36**	**33**	**797**	**742**	**753**	**646**	**577**	**565**	**50**	**52**	**45**
davon												
Berufsfachschule für Büroberufe an der Städt. Berufsschule III St.-Peters-Weg 17	6	6	6	138	136	130	87	86	89	21	20	19
Berufsfachschule für Ernährung und Versorgung Staatliches Berufliches Schulzentrum Regensburger Land Plattlinger Str. 24	10	8	7	208	149	141	208	131	123	8	10	10
Berufsfachschule für Kinderpflege Staatliches Berufliches Schulzentrum Regensburger Land Plattlinger Str. 24	6	7	6	151	155	176	144	145	164	8	8	7
Berufsfachschule für Sozialpflege Staatliches Berufliches Schulzentrum Regensburger Land Plattlinger Str. 24	4	4	4	74	81	97	57	64	42	-	2	2
Music College Regensburg Priv. Berufsfachschule für Musik Jazz-Rock-Pop; Zollerstr. 1	3	3	3	47	48	49	9	10	10	2	1	-
Regensburger Fremdsprachenschule e. V. Priv. Berufsfachschule für Fremdsprachen Rote-Hahnen-Gasse 6	8	7	7	162	168	160	130	138	137	11	11	7
Schauspielschule Regensburg Private Berufsfachschule f. Schauspieler Kumpfmühler Str. 14	2	1	-	17	5	-	11	3	-	-	-	-

Schüler - Mitte Okt. des jeweiligen Jahres									Schulabgänger [1]					
davon im Ausbildungsjahr									mit Erfolg			ohne Erfolg		
1			2			3								
2010	2011	2012	2010	2011	2012	2010	2011	2012	2010	2011	2012	2010	2011	2012
375	**343**	**346**	**310**	**292**	**311**	**112**	**107**	**96**	**343**	**334**	**319**	**24**	**19**	**15**
48	49	53	48	41	39	42	46	38	44	42	38	-	-	-
103	60	55	72	58	51	33	31	35	144	99	82	6	6	8
77	81	94	74	74	82	-	-	-	48	72	73	3	2	1
41	44	54	33	37	43	-	-	-	28	31	35	-	2	1
20	21	19	17	18	20	10	9	10	18	18	19	2	-	1
85	88	71	61	64	76	16	16	13	55	61	67	13	9	4
1	-	-	5	-	-	11	5	-	6	11	5	-	-	-

[1] Schüler, die den Bildungsgang vollständig durchlaufen und die Einrichtung im jeweiligen Schuljahr verlassen haben

Quelle: Angaben der jeweiligen Einrichtung

11.17 Berufsfachschulen des Gesundheitswesens - einzelne Einrichtungen

Berufsfachschule des Gesundheitswesens	Klassen am 15.10.			Schüler - Mitte Okt. des jeweiligen Jahres								
				insgesamt			darunter weiblich			darunter ausländisch		
	2010	2011	2012	2010	2011	2012	2010	2011	2012	2010	2011	2012
Priv. Berufsfachschule für Altenpflege des Berufsfortbildungswerkes des DGB Von-der-Tann-Str. 30	3	3	4	74	73	91	55	57	74	10	7	10
Berufsfachschule für Kinderkrankenpflege der Barmherzigen Brüder im Krankenhaus der Barmherzigen Brüder Prüfeninger Str. 86	2	1	-	35	19	-	32	18	-	-	1	-
Berufsfachschule für Krankenpflege des Bezirks Oberpfalz am Bezirksklinikum Universitätsstr. 84	6	6	6	174	167	165	139	130	124	5	3	4
Berufsfachschule für Krankenpflege im Krankenhaus der Barmherzigen Brüder Prüfeninger Str. 86	4	5	6	110	136	168	94	114	145	2	22	1
Berufsfachschule für Krankenpflege des Caritasverbandes Krankenhaus St. Josef Landshuter Str. 65	4	5	6	87	111	131	64	80	91	11	3	11
Berufsfachschule für Krankenpflegehilfe der Evang. Wohltätigkeitsstiftung Rgbg. Alte Manggasse 3	1	1	1	18	18	17	16	14	14	2	3	6
Staatl. Berufsfachschule für Logopädie am Universitätsklinikum Regensburg Universitätsstr. 84	3	3	3	44	44	44	43	42	43	-	-	-
Priv. Berufsfachschule für Rettungsassistenten Malteser Hilfsdienst Am Singrün 1	.	.	.	58	57	42	.	.	.	.	.	.
Priv. Berufsfachschule für Altenpflegehilfe des DGB GmbH Regensburg Von-der-Tann-Str. 30	2	1	1	41	20	18	36	14	13	6	3	1
Priv. Berufsfachschule für Altenpflege Döpfer Galgenbergstr. 2 b	.	.	.	86	114	133	.	.	.	.	.	.
Priv. Berufsfachschule für Altenpflegehilfe Döpfer Galgenbergstr. 2 a	.	.	.	34	32	27	.	.	.	.	.	.
Priv. Berufsfachschule für Physiotherapie Döpfer Galgenbergstr. 2 a	.	.	.	95	90	86	.	.	.	.	.	.
Priv. Berufsfachschule für Massage Döpfer Galgenbergstr. 2 b	.	.	.	32	26	8	.	.	.	.	.	.
Priv. Berufsfachschule für Ergotherapie Döpfer Galgenbergstr. 2 b	.	.	.	68	75	70	.	.	.	.	.	.
Priv. Berufsfachschule für Rettungsassistenten Döpfer Bajuwarenstr. 1	.	.	.	18	16	26	.	.	.	.	.	.
Priv. Berufsfachschule für Physiotherapie des Bayer. Roten Kreuzes Regensburg Klosterackerweg 1	3	3	3	83	82	69	49	49	44	-	-	1

Schüler - Mitte Okt. des jeweiligen Jahres									Schulabgänger [1]					
davon im Ausbildungsjahr									mit Erfolg			ohne Erfolg		
1			2			3								
2010	2011	2012	2010	2011	2012	2010	2011	2012	2010	2011	2012	2010	2011	2012
30	23	36	24	27	26	20	23	29	16	19	20	-	1	-
-	-	-	19	-	-	16	19	-	19	19	19	1	-	-
58	58	49	51	54	56	65	55	60	61	48	.	4	7	.
52	60	61	28	48	60	30	28	47	30	28	28	1	-	-
46	45	44	21	44	43	20	22	44	23	19	21	-	1	-
18	18	17	-	-	-	-	-	-	15	15	16	-	-	-
15	16	15	14	15	14	15	13	15	14	15	13	-	-	-
.	.	.	.	.	.	.	.	.	.	.	.	.	.	.
41	20	18	-	-	-	-	-	-	16	30	12	-	-	2
.	.	.	.	.	.	.	.	.	.	.	.	.	.	.
.	.	.	.	.	.	.	.	.	.	.	.	.	.	.
.	.	.	.	.	.	.	.	.	.	.	.	.	.	.
.	.	.	.	.	.	.	.	.	.	.	.	.	.	.
.	.	.	.	.	.	.	.	.	.	.	.	.	.	.
.	.	.	.	.	.	.	.	.	.	.	.	.	.	.
27	29	21	27	27	21	29	26	27	25	23	20	2	4	6

[1] Schüler, die den Bildungsgang vollständig durchlaufen und die Einrichtung im jeweiligen Schuljahr verlassen haben

Quelle: Angaben der jeweiligen Einrichtung; Bayerisches Landesamt für Statistik und Datenverarbeitung

11.18 Fachschulen, Berufsoberschulen, Fachoberschulen und Fachakademien [1)]

Jahr	Schulen	Klassen	Schüler insges.	Schüler darunter weiblich	davon in Stufe ...				davon mit Ausbildungsrichtung			Lehrkräfte [2)] insges.	Lehrkräfte [2)] darunter weiblich
Fachschulen													
2008	1	1	12	12	.	.	.	.	.	.	.	.	.
2009	1	1	24	24	.	.	.	.	.	.	.	.	.
2010	1	1	19	19	.	.	.	.	.	.	.	.	.
2011	1	1	18	18	.	.	.	.	.	.	.	.	.
2012	1	1	14	14	.	.	.	.	.	.	.	.	.
Berufsoberschulen													
					Vorstufe	1	2	3	[3)]	[4)]	[5)]		
2008	2	18	469	217	100	250	119	-	173	169	127	26	7
2009	2	21	540	234	118	309	113	-	205	176	159	31	11
2010	2	21	504	215	109	278	117	-	183	177	144	29	10
2011	2	21	532	227	113	311	108	-	188	188	156	26	9
2012	2	20	473	199	.	.	.	.	.	.	.	28	10
Fachoberschulen													
						11	12	13	[3)]	[5)]	[6)]		
2008	1	41	1 021	515	.	509	435	77	305	299	417	59	22
2009	1	41	1 050	518	.	525	452	73	277	316	457	56	21
2010	1	41	1 072	539	.	506	496	70	257	360	455	63	27
2011	2	50	1 106	580	.	.	.	.	.	.	.	71	33
2012	4	50	1 145	623	.	.	.	.	.	.	.	71	33
Fachakademien													
			[7)]	[7)]									
2008	3	8	221	211	.	.	.	.	.	.	.	21	15
2009	3	9	216	205	.	.	.	.	.	.	.	27	20
2010	4	10	221	206	.	.	.	.	.	.	.	24	16
2011	4	13	289	254	.	.	.	.	.	.	.	26	20
2012	4	16	307	274	.	.	.	.	.	.	.	26	20

[1)] Stand jeweils Oktober
[2)] voll- und teilzeitbeschäftigt
[3)] Technik
[4)] Wirtschaft
[5)] Sozialwesen
[6)] Wirtschaft, Verwaltung und Rechtspflege
[7)] ohne Vor- und Berufspraktikanten

Quelle: Bayerisches Landesamt für Statistik und Datenverarbeitung; Angaben der jeweiligen Einrichtung

11.19 Fachschule - Staatliche Landwirtschaftsschule [1)]

	insgesamt [2)]					darunter weiblich [2)]				
	08/09	09/10	10/11	11/12	12/13	08/09	09/10	10/11	11/12	12/13
Klassen	1	1	1	1	1	.	.	.	.	.
Schüler insgesamt	12	24	19	18	14	12	24	19	18	14
davon Deutsche	12	24	19	18	14	12	24	19	18	14
Ausländer, Staatenlose	-	-	-	-	-	-	-	-	-	-
davon in Schuljahr 1	-	24	-	18	-	-	24	-	18	-
Schuljahr 2	12	-	19	-	14	12	-	19	-	14
Schulabgänger [3)] insgesamt	12	-	18	-	14	12	-	18	-	14
davon mit Erfolg	12	-	18	-	14	12	-	18	-	14
ohne Erfolg	-	-	-	-	-	-	-	-	-	-
Lehrkräfte insgesamt [4)]	7	6	6	6	6	7	6	6	6	6

[1)] Abteilung Landwirtschaft und Hauswirtschaft, Plattlinger Str. 24
[2)] Stand jeweils Oktober
[3)] Schüler, die den Bildungsgang vollständig durchlaufen und die Einrichtung im jeweiligen Schuljahr verlassen haben
[4)] voll-, teilzeit- und nebenberuflich beschäftigt

Quelle: Landwirtschaftsschule, Abteilung Hauswirtschaft

11.20 Städtische Berufsoberschule [1)]

	insgesamt [2)]					darunter weiblich [2)]				
	08/09	09/10	10/11	11/12	12/13	08/09	09/10	10/11	11/12	12/13
Klassen	7	7	7	7	7	.	.	.	.	.
Schüler insgesamt	169	176	177	188	175	96	98	100	108	93
davon Deutsche	165	169	170	182	173	92	95	96	106	93
Ausländer, Staatenlose	4	7	7	6	2	4	3	4	2	-
davon in der Vorklasse	32	28	32	32	30	15	14	17	14	16
davon Ausbildungsrichtung										
Technik	-	-	-	-	-	-	-	-	-	-
Agrarwirtschaft	-	-	-	-	-	-	-	-	-	-
Wirtschaft	32	28	32	32	30	15	14	17	14	16
Sozialwesen	-	-	-	-	-	-	-	-	-	-
davon in Jahrgangsstufe 12	87	102	96	106	105	47	55	56	62	58
davon Ausbildungsrichtung										
Technik	-	-	-	-	-	-	-	-	-	-
Agrarwirtschaft	-	-	-	-	-	-	-	-	-	-
Wirtschaft	87	102	96	106	105	47	55	56	62	58
Sozialwesen	-	-	-	-	-	-	-	-	-	-
in Jahrgangsstufe 13	50	46	49	50	40	34	29	27	32	19
davon Ausbildungsrichtung										
Technik	-	-	-	-	-	-	-	-	-	-
Agrarwirtschaft	-	-	-	-	-	-	-	-	-	-
Wirtschaft	50	46	49	50	40	34	29	27	32	19
Sozialwesen	-	-	-	-	-	-	-	-	-	-
Absolventen insgesamt	82	93	100	100	103	47	54	55	54	55
davon Ausbildungsrichtung										
Technik	-	-	-	-	-	-	-	-	-	-
Agrarwirtschaft	-	-	-	-	-	-	-	-	-	-
Wirtschaft	82	93	100	100	103	47	54	55	54	55
Sozialwesen	-	-	-	-	-	-	-	-	-	-
dar. mit mittlerem Schulabschluss	-	-	-	-	-	-	-	-	-	-
Fachhochschulreife	40	51	40	40	42	20	29	21	17	26
Fachgeb. Hochschulreife	25	23	17	30	34	15	14	11	19	17
Allgem. Hochschulreife	17	19	24	18	19	12	11	10	13	10
Abgänger ohne Abschluss	14	30	19	12	8	8	17	13	5	2
Lehrkräfte insgesamt [3)]	23	19	25	24	24	8	3	9	9	9

[1)] mit Ausbildungsrichtung Wirtschaft an der Städtischen Berufsschule III

[2)] Stand jeweils Oktober

[3)] voll- und teilzeitbeschäftigt

Quelle: Städtische Berufsoberschule

11.21 Staatliche Berufsoberschule

	insgesamt [1]					darunter weiblich [1]				
	08/09	09/10	10/11	11/12	12/13	08/09	09/10	10/11	11/12	12/13
Klassen	11	14	14	14	13	.	.	.	.	.
Schüler insgesamt	300	364	327	344	298	121	136	115	119	106
davon Deutsche	298	356	321	339	291	120	136	113	117	101
Ausländer, Staatenlose	2	8	6	5	7	1	-	2	2	5
davon in der Vorklasse	68	90	77	81	81	32	36	25	29	38
davon Ausbildungsrichtung										
Technik	37	49	41	44	44	5	5	-	3	5
Agrarwirtschaft	-	-	-	-	-	-	-	-	-	-
Wirtschaft	-	-	-	-	-	-	-	-	-	-
Sozialwesen	31	41	36	37	37	27	31	25	26	33
davon in Jahrgangsstufe 12	163	207	182	205	160	51	68	55	54	39
davon Ausbildungsrichtung										
Technik	108	136	117	128	113	9	18	12	5	7
Agrarwirtschaft	-	-	-	-	-	-	-	-	-	-
Wirtschaft	-	-	-	-	-	-	-	-	-	-
Sozialwesen	55	71	65	77	47	42	50	43	49	32
in Jahrgangsstufe 13	69	67	68	58	57	38	32	35	36	29
davon Ausbildungsrichtung										
Technik	28	20	25	16	17	7	4	4	4	2
Agrarwirtschaft	-	-	-	-	-	-	-	-	-	-
Wirtschaft	-	-	-	-	-	-	-	-	-	-
Sozialwesen	41	47	43	42	40	31	28	31	32	27
Absolventen insgesamt	200	231	186	203	.	.	.	.	.	.
davon Ausbildungsrichtung										
Technik	118	133	104	113	.	.	.	.	.	.
Agrarwirtschaft	-	-	-	-	.	.	.	.	.	.
Wirtschaft	-	-	-	-	.	.	.	.	.	.
Sozialwesen	82	98	82	90	.	.	.	.	.	.
dar. mit Fachhochschulreife	127	158	118	150	.	.	.	.	.	.
Fachgeb. Hochschulreife	58	52	43	25	.	.	.	.	.	.
Allgem. Hochschulreife	31	21	15	13	.	.	.	.	.	.
Abgänger ohne Abschluss [2]	49	43	48	42	.	.	.	.	.	.

[1] Stand jeweils Oktober

[2] Schüler, die die Einrichtung im jeweiligen Schuljahr verlassen und keinen Abschluss erworben haben

Quelle: Staatliche Berufsoberschule mit Ausbildungsrichtung Technik und Sozialwesen, Ziegelweg 1

11.22 Staatliche Fachoberschule [1)]

	Schuljahr [2)]				
	08/09	09/10	10/11	11/12	12/13
Klassen	41	41	43	48	46
Schüler insgesamt	1 021	1 050	1 072	1 083	1 085
davon Ausbildungsrichtung					
Technik	305	277	257	272	252
Agrarwirtschaft	-	-	-	-	-
Wirtschaft	417	457	455	442	447
Sozialwesen	299	316	360	369	386
Gestaltung	-	-	-	-	-
davon in Jahrgangsstufe 11	509	525	506	507	488
davon Ausbildungsrichtung					
Technik	153	115	118	133	109
Agrarwirtschaft	-	-	-	-	-
Wirtschaft	210	235	212	204	211
Sozialwesen	146	175	176	170	168
Gestaltung	-	-	-	-	-
in Jahrgangsstufe 12	435	452	496	489	487
davon Ausbildungsrichtung					
Technik	133	139	123	123	126
Agrarwirtschaft	-	-	-	-	-
Wirtschaft	178	193	212	197	196
Sozialwesen	124	120	161	169	165
Gestaltung	-	-	-	-	-
in Jahrgangsstufe 13	77	73	70	87	110
davon Ausbildungsrichtung					
Technik	19	23	16	16	17
Agrarwirtschaft	-	-	-	-	-
Wirtschaft	29	29	31	41	40
Sozialwesen	29	21	23	30	53
Gestaltung	-	-	-	-	-

[1)] Landshuter Str. 61
[2)] Stand jeweils Oktober

Quelle: Staatliche Fachoberschule

11.23 Private Montessori-Fachoberschule für Sozialwesen [1)]

	Schuljahr [2)]				
	08/09	09/10	10/11	11/12	12/13
Klassen	2	2	2	2	2
Schüler insgesamt	21	22	20	23	26
davon Ausbildungsrichtung					
Technik	-	-	-	-	-
Agrarwirtschaft	-	-	-	-	-
Wirtschaft	-	-	-	-	-
Sozialwesen	21	22	20	23	26
Gestaltung	-	-	-	-	-
davon in Jahrgangsstufe 11	10	13	10	14	16
davon Ausbildungsrichtung					
Technik	-	-	-	-	-
Agrarwirtschaft	-	-	-	-	-
Wirtschaft	-	-	-	-	-
Sozialwesen	10	13	10	14	16
Gestaltung	-	-	-	-	-
in Jahrgangsstufe 12	11	9	10	9	10
davon Ausbildungsrichtung					
Technik	-	-	-	-	-
Agrarwirtschaft	-	-	-	-	-
Wirtschaft	-	-	-	-	-
Sozialwesen	11	9	10	9	10
Gestaltung	-	-	-	-	-

[1)] Prüfeninger Schloßstr. 73 c
[2)] Stand jeweils Oktober

Quelle: Private Montessori-Fachoberschule für Sozialwesen Regensburg

11.24 Städtische Fachakademie für Ernährungs- und Versorgungsmanagement [1] [2]

	Studienjahr [3]				
	08/09	09/10	10/11	11/12	12/13
Klassen	4	4	3	3	3
Studierende insgesamt	90	73	66	62	70
davon männlich	5	2	3	6	7
weiblich	85	71	63	56	63
davon Deutsche	88	72	65	62	69
Ausländer, Staatenlose	2	1	1	-	1
davon im 1. Studienjahr	32	18	17	31	31
2. Studienjahr	24	33	18	14	25
3. Studienjahr	34	22	31	17	14
4. Studienjahr	.	.	.	.	.
5. Studienjahr	.	.	.	.	.
Studienabgänger [4] insgesamt	34	22	31	17	.
davon mit Erfolg	34	22	30	17	.
darunter Übertritte an Staatsinstitute	34	-	-	-	.
ohne Erfolg	-	-	1	-	.
Studienabbrüche [5]	4	1	6	6	.
Lehrkräfte insgesamt [6]	13	13	11	11	15

[1] an der Städt. Berufsschule II, Berufl. Schulzentrum, Georg Kerschensteiner, Alfons-Auer-Str. 20
[2] vormals Fachakademie für Hauswirtschaft
[3] Stand jeweils Oktober
[4] Studierende, die den Bildungsgang vollständig durchlaufen und die Einrichtung im jeweiligen Studienjahr verlassen haben
[5] Studierende, die den Bildungsgang nicht vollständig durchlaufen und die Einrichtung im jeweiligen Studienjahr verlassen haben
[6] voll-, teilzeit- und nebenberuflich beschäftigt

Quelle: Städtische Fachakademie für Ernährungs- und Versorgungsmanagement

11.25 Fachakademie für Heilpädagogik [1)]

	insgesamt im Studienjahr [2)]					darunter männlich im Studienjahr [2)]				
	08/09	09/10	10/11	11/12	12/13	08/09	09/10	10/11	11/12	12/13
Klassen	2	2	2	3	3	.	.	.	.	.
Studierende mit Fachrichtung										
Heilpädagogik insgesamt	48	57	49	77	79	7	7	5	10	9
davon Deutsche	48	57	48	76	78	7	7	5	10	9
Ausländer, Staatenlose	-	-	1	1	1	-	-	-	-	-
davon im 1. Studienjahr	27	30	23	28	29	4	3	3	5	3
2. Studienjahr	-	27	26	25	26	-	4	2	3	4
3. Studienjahr	-	-	-	24	-	-	-	-	2	-
4. Studienjahr	21	-	-	-	24	3	-	-	-	2
Studienabgänger [3)] insgesamt	21	27	-	25	.	3	4	-	3	.
davon mit Erfolg	21	27	-	25	.	3	4	-	3	.
ohne Erfolg	-	-	-	-	.	-	-	-	-	.
Studienabbrüche [4)]	-	4	1	2	.	-	1	-	1	.
Lehrkräfte insgesamt [5)]	31	26	22	30	35	9	8	6	9	9

[1)] der Kath. Jugendfürsorge, Gutenbergstr. 20
[2)] Stand jeweils Oktober
[3)] Studierende, die den Bildungsgang vollständig durchlaufen und die Einrichtung im jeweiligen Studienjahr verlassen haben
[4)] Studierende, die den Bildungsgang nicht vollständig durchlaufen und die Einrichtung im jeweiligen Studienjahr verlassen haben
[5)] voll-, teilzeit- und nebenberuflich beschäftigt

Quelle: Fachakademie für Heilpädagogik der Kath. Jugendfürsorge

11.26 Kirchliche Fachakademie für Sozialpädagogik [1)]

	insgesamt im Studienjahr [2)]					darunter männlich im Studienjahr [2)]				
	08/09	09/10	10/11	11/12	12/13	08/09	09/10	10/11	11/12	12/13
Klassen	10	10	10	11	11	.	.	.	.	.
Studierende mit Fachrichtung										
Sozialpädagogik/Erzieher/in insgesamt	280	287	276	299	307	11	13	16	15	19
davon Deutsche	279	286	276	299	306	11	13	16	15	19
Ausländer, Staatenlose	1	1	-	-	1	-	-	-	-	-
davon im 1. Studienjahr	53	55	58	56	57	3	4	3	5	3
2. Studienjahr	52	60	56	61	59	5	5	4	3	6
3. Studienjahr	54	52	55	78	61	1	1	5	2	4
4. Studienjahr	61	56	49	55	54	2	1	1	4	2
5. Studienjahr	60	64	58	49	58	-	2	3	1	4
berufsbegleitender Ausbildungslehrgang	.	.	.	.	18	.	.	.	.	-
Studienabgänger [3)] insgesamt	60	65	59	49	.	-	3	2	1	.
davon mit Erfolg	58	62	56	47	.	-	1	2	1	.
ohne Erfolg	2	3	3	2	.	-	2	-	-	.
Studienabbrüche [4)]	2	3	1	8	.	-	-	-	3	.
Lehrkräfte insgesamt [5)]	21	21	21	26	26	7	7	7	8	8

[1)] Adolf-Schmetzer-Str. 4
[2)] Stand jeweils Oktober; die Zahlen der Studierenden umfassen auch Vor- und Berufspraktikanten
[3)] Studierende, die den Bildungsgang vollständig durchlaufen und die Einrichtung im jeweiligen Studienjahr verlassen haben
[4)] Studierende, die den Bildungsgang nicht vollständig durchlaufen und die Einrichtung im jeweiligen Studienjahr verlassen haben
[5)] voll-, teilzeit- und nebenberuflich beschäftigt

Quelle: Kirchliche Fachakademie für Sozialpädagogik

11.27 Private Fachakademie für Darstellende Kunst [1)]

	insgesamt im Studienjahr [2)]					darunter männlich im Studienjahr [2)]				
	08/09	09/10	10/11	11/12	12/13	08/09	09/10	10/11	11/12	12/13
Klassen	.	.	2	3	6	.	.	.	.	.
Studierende insgesamt	.	.	20	35	40	.	.	8	13	11
davon Deutsche	.	.	20	35	40	.	.	8	13	11
Ausländer, Staatenlose	.	.	-	-	-	.	.	-	-	-
davon im 1. Studienjahr	.	.	15	16	12	.	.	6	6	2
2. Studienjahr	.	.	5	12	10	.	.	2	4	3
3. Studienjahr	.	.	-	7	11	.	.	-	3	3
4. Studienjahr	.	.	-	-	7	.	.	-	-	3
davon mit Fachrichtung Diplom-Schauspieler	.	.	20	32	37	.	.	8	12	10
Diplom-Regisseur	.	.	-	1	1	.	.	-	1	1
Diplom-Theaterpädagoge	.	.	-	2	2	.	.	-	-	-
Studienabgänger [3)] insgesamt	.	.	-	-	.	.	.	-	-	.
davon mit Erfolg	.	.	-	-	.	.	.	-	-	.
ohne Erfolg	.	.	-	-	.	.	.	-	-	.
Studienabbrüche [4)]	.	.	3	7	.	.	.	2	4	.
Lehrkräfte insgesamt [5)]	.	.	18	21	23	.	.	11	12	12

[1)] Kumpfmühler Str. 14; Unterrichtsbeginn Studienjahr 2010/11
[2)] Stand jeweils Oktober
[3)] Studierende, die den Bildungsgang vollständig durchlaufen und die Einrichtung im jeweiligen Studienjahr verlassen haben
[4)] Studierende, die den Bildungsgang nicht vollständig durchlaufen und die Einrichtung im jeweiligen Studienjahr verlassen haben
[5)] voll-, teilzeit- und nebenberuflich beschäftigt

Quelle: Fachakademie für Darstellende Kunst

11.28 Verwaltungs- und Wirtschaftsakademie Ostbayern

	Wintersemester				
	08/09	09/10	10/11	11/12	12/13
Lehrgangsteilnehmer	703	664	480	502	423
nach Fachbereich					
Verwaltungswissenschaft	-	-	-	-	-
Wirtschaftswissenschaft	703	664	480	502	423
nach sektoraler Herkunft					
Öffentlicher Dienst	79	81	65	51	47
davon Beschäftigte des/der					
Bundes	6	5	9	9	4
Freistaates Bayern	12	11	11	11	9
Gemeinden	23	27	19	20	15
sonst. Körperschaften	38	38	26	11	19
Privatwirtschaft	624	583	415	451	376
davon Beschäftigte des/der					
Industrie	272	245	162	180	170
Handels	108	96	67	75	51
Banken u. Versicherungen	73	66	49	52	34
sonst. Berufszweige	171	176	137	144	121

Quelle: Verwaltungs- und Wirtschaftsakademie Ostbayern e.V.

11.29 Hochschule für Katholische Kirchenmusik und Musikpädagogik [1)]

	insgesamt [2)] (im Wintersemester)					darunter weiblich [2)] (im Wintersemester)				
	08/09	09/10	10/11	11/12	12/13	08/09	09/10	10/11	11/12	12/13
Klassen	6	6	6	6	6	.	.	.	.	.
Studierende insgesamt	60	65	73	87	95	29	35	34	45	46
davon Deutsche	50	53	60	67	76	22	29	30	35	37
Ausländer, Staatenlose	10	12	13	20	19	7	6	4	10	9
davon im 1. Studienjahr	16	24	29	33	20	6	13	10	21	10
2. Studienjahr	7	9	17	26	22	5	6	8	6	9
3. Studienjahr	4	9	9	20	26	1	6	6	12	10
4. Studienjahr	7	4	5	6	17	4	1	4	4	9
5. Studienjahr	26	19	13	2	10	13	9	6	2	8
davon Fachrichtung Musiklehrer	18	13	32	50	63	9	6	19	36	39
Berufsmusiker	42	52	41	37	32	20	29	15	9	7
Studienabgänger [3)] insgesamt	13	12	3	7	.	5	7	2	5	.
davon mit Erfolg	13	12	2	7	.	5	7	2	5	.
ohne Erfolg	-	-	1	-	.	-	-	-	-	.
Lehrkräfte insgesamt [4)]	49	61	57	63	66	12	15	18	21	19

[1)] Andreasstr. 9
[2)] Stand jeweils Beginn Wintersemester
[3)] Studierende, die den Bildungsgang vollständig durchlaufen und die Einrichtung im jeweiligen Studienjahr verlassen haben
[4)] voll- und teilzeitbeschäftigt

Quelle: Hochschule für Katholische Kirchenmusik und Musikpädagogik Regensburg

11.30 Ostbayerische Technische Hochschule Regensburg [1)]

	insgesamt (im Wintersemester)					darunter weiblich (im Wintersemester)				
	08/09	09/10	10/11	11/12	12/13	08/09	09/10	10/11	11/12	12/13
Studierende insgesamt	5 864	6 458	6 970	7 892	8 771	1 755	1 994	2 198	2 562	2 973
davon Deutsche	5 514	6 080	6 563	7 421	8 152	1 615	1 829	2 029	2 359	2 718
Ausländer, Staatenlose	350	378	407	471	619	140	165	169	203	255
darunter Studienanfänger (1. Semester)	1 417	1 843	1 949	2 161	2 243	422	530	585	706	741
Bereich Technik insgesamt	4 036	4 438	4 833	5 557	6 003	604	708	777	983	1 077
nach Fakultäten										
davon Architektur	295	287	293	467	526	137	152	143	231	249
Bauingenieurwesen	320	414	568	726	779	74	100	140	168	180
Elektro- u. Informationstechnik	863	1 169	1 269	1 399	1 481	55	93	106	136	151
Maschinenbau	1 268	1 291	1 294	1 408	1 535	89	99	96	128	146
Informatik und Mathematik	1 018	1 004	1 115	1 264	1 356	208	212	240	269	285
Allgemeinwissenschaften und Mikrosystemtechnik	272	273	294	293	326	41	52	52	51	66
darunter Ausländer, Staatenlose	205	240	269	311	352	51	70	66	86	75
1. Semester	1 048	1 372	1 518	1 620	1 684	187	236	319	381	381
Bereich Wirtschaft [2)] insgesamt	1 236	1 372	1 457	1 531	1 792	665	745	853	914	1 089
darunter Ausländer, Staatenlose	129	121	113	132	228	75	79	81	91	145
1. Semester	250	343	309	364	357	134	187	162	183	185
Bereich Sozialwesen [3)] insgesamt	592	648	680	804	976	486	541	568	665	807
darunter Ausländer, Staatenlose	16	17	25	28	39	14	16	22	26	35
1. Semester	119	128	122	177	202	101	107	104	142	175

[1)] Ostbayerische Technische Hochschule Regensburg (OTH Regensburg); vormals Fachhochschule Regensburg
[2)] einzige Fakultät: Betriebswirtschaft
[3)] einzige Fakultät: Sozialwissenschaften

Quelle: Ostbayerische Technische Hochschule Regensburg

siehe auch Tab. 20.20

11.31 Universität

	Wintersemester				
	08/09	09/10	10/11	11/12	12/13
Studierende [1] insgesamt	17 320	17 672	18 561	20 273	20 397
davon männlich	7 067	7 118	7 358	8 232	8 162
weiblich	10 253	10 554	11 203	12 041	12 235
davon Deutsche	16 036	16 346	17 189	18 934	18 989
Ausländer, Staatenlose	1 284	1 326	1 372	1 339	1 408
Studienfälle insgesamt	25 710	25 748	26 663	29 021	29 028
davon in den Fachbereichen					
Katholische Theologie	960	947	930	915	853
Rechtswissenschaft	1 761	1 736	1 905	2 208	2 236
Wirtschaftswissenschaft	2 372	2 609	2 806	2 982	2 957
Philosophie und Kunstwissenschaft	1 241	1 254	1 270	1 480	1 524
Psychologie, Pädagogik, Sportwissenschaft	1 913	1 893	1 981	2 032	2 127
Geschichte, Gesellschaft, Geographie	3 037	2 734	2 536	2 723	2 709
Sprach- und Literaturwissenschaft	7 906	7 804	8 127	8 834	8 894
Mathematik	1 491	1 575	1 644	1 807	1 717
Physik	962	992	1 029	1 168	1 113
Biologie und Vorklinische Medizin	1 417	1 493	1 586	1 758	1 780
Chemie und Pharmazie	1 362	1 409	1 515	1 725	1 709
Medizin	1 288	1 302	1 334	1 389	1 409

[1] einschließlich Beurlaubte

Quelle: Universität Regensburg - eigene Berechnungen

siehe auch Tab. 20.21

11.32 Deutsche Studierende an der Universität nach dem Erwerbsort der Hochschulzugangsberechtigung

	Anzahl insgesamt (im Wintersemester)					Prozent				
	08/09	09/10	10/11	11/12	12/13	08/09	09/10	10/11	11/12	12/13
deutsche Studierende insgesamt	15 424	15 727	16 542	18 270	18 212	100,0	100,0	100,0	100,0	100,0
davon Bayern	13 590	13 836	14 559	16 243	16 199	88,1	88,0	88,0	88,9	88,9
davon Oberbayern	2 465	2 592	2 958	3 257	3 282	16,0	16,5	17,9	17,8	18,0
Niederbayern	3 639	3 622	3 701	4 086	4 069	23,6	23,0	22,4	22,4	22,3
Oberpfalz	5 807	5 929	6 087	6 891	6 798	37,6	37,7	36,8	37,7	37,3
Oberfranken	533	516	524	543	575	3,5	3,3	3,2	3,0	3,2
Mittelfranken	434	453	521	607	595	2,8	2,9	3,1	3,3	3,3
Unterfranken	199	189	213	235	257	1,3	1,2	1,3	1,3	1,4
Schwaben	513	535	555	624	623	3,3	3,4	3,4	3,4	3,4
Baden-Württemberg	551	582	623	620	597	3,6	3,7	3,8	3,4	3,3
Berlin	72	78	72	78	75	0,5	0,5	0,4	0,4	0,4
Brandenburg	61	62	56	46	38	0,4	0,4	0,3	0,3	0,2
Bremen	13	12	13	16	16	0,1	0,1	0,1	0,1	0,1
Hamburg	22	28	28	33	34	0,1	0,2	0,2	0,2	0,2
Hessen	135	153	179	179	161	0,9	1,0	1,1	1,0	0,9
Mecklenburg-Vorpommern	29	22	18	21	18	0,2	0,1	0,1	0,1	0,1
Niedersachsen	134	133	153	161	151	0,9	0,8	0,9	0,9	0,8
Nordrhein-Westfalen	242	279	303	350	382	1,6	1,8	1,8	1,9	2,1
Rheinland-Pfalz	102	98	96	111	115	0,7	0,6	0,6	0,6	0,6
Saarland	18	18	16	14	12	0,1	0,1	0,1	0,1	0,1
Sachsen	141	138	129	102	101	0,9	0,9	0,8	0,6	0,6
Sachsen-Anhalt	32	32	30	36	33	0,2	0,2	0,2	0,2	0,2
Schleswig-Holstein	56	53	58	53	56	0,4	0,3	0,4	0,3	0,3
Thüringen	89	78	80	77	74	0,6	0,5	0,5	0,4	0,4
dem Ausland	137	125	129	130	150	0,9	0,8	0,8	0,7	0,8
deutsche Studienanfänger insgesamt	2 503	2 718	3 261	3 561	2 842	100,0	100,0	100,0	100,0	100,0
davon Bayern	2 201	2 451	2 950	3 284	2 553	87,9	90,2	90,5	92,2	89,8
Baden-Württemberg	109	87	106	87	85	4,4	3,2	3,3	2,4	3,0
Berlin	8	10	11	6	6	0,3	0,4	0,3	0,2	0,2
Brandenburg	10	5	3	-	2	0,4	0,2	0,1	-	0,1
Bremen	3	1	1	4	4	0,1	0,0	0,0	0,1	0,1
Hamburg	3	6	5	3	6	0,1	0,2	0,2	0,1	0,2
Hessen	18	32	29	20	17	0,7	1,2	0,9	0,6	0,6
Mecklenburg-Vorpommern	6	1	2	-	1	0,2	0,0	0,1	-	0,0
Niedersachsen	19	18	28	30	25	0,8	0,7	0,9	0,8	0,9
Nordrhein-Westfalen	35	43	55	57	61	1,4	1,6	1,7	1,6	2,1
Rheinland-Pfalz	17	9	15	16	9	0,7	0,3	0,5	0,4	0,3
Saarland	5	2	2	1	1	0,2	0,1	0,1	0,0	0,0
Sachsen	19	18	14	7	15	0,8	0,7	0,4	0,2	0,5
Sachsen-Anhalt	4	-	4	7	4	0,2	-	0,1	0,2	0,1
Schleswig-Holstein	6	9	5	8	11	0,2	0,3	0,2	0,2	0,4
Thüringen	11	4	13	7	8	0,4	0,1	0,4	0,2	0,3
dem Ausland	29	22	18	24	34	1,2	0,8	0,6	0,7	1,2

Quelle: Bayerisches Landesamt für Statistik und Datenverarbeitung - eigene Berechnungen

11.33 Außerschulische Bildungseinrichtungen

Bildungseinrichtung	Kurse und Veranstaltungen				
	2008	2009	2010	2011	2012
Akademie für Erwachsenenbildung	285	271	273	253	259
mit ... Doppelstunden	3 270	2 830	3 056	2 020	2 410
Teilnehmer	6 159	5 794	5 678	3 955	4 472
Akademie Handel	9	8	8	10	11
mit ... Doppelstunden	4 700	3 960	3 960	4 920	5 412
Teilnehmer	150	122	132	204	230
Bayerisches Rotes Kreuz	447	404	395	414	415
Teilnehmer	6 319	6 404	6 544	6 542	6 673
bfz der Bayerischen Wirtschaft	157	162	251	313	259
Teilnehmer	4 752	5 124	5 159	4 251	3 855
BZ der Industrie- und Handelskammer	268	275	307	309	356
mit ... Doppelstunden	9 650	9 848	8 890	12 798	16 172
Teilnehmer	4 683	4 662	4 577	4 524	4 646
DGB-Bildungswerk	134	129	39	55	.
mit ... Doppelstunden	684	589	123	210	.
Teilnehmer	4 061	3 197	615	1 228	.
Evangelisches Bildungswerk	1 058	943	934	816	971
mit ... Doppelstunden	7 328	6 711	6 023	6 045	4 851
Teilnehmer	20 426	18 156	18 161	15 104	17 031
Frauengesundheitszentrum	113	127	121	144	171
Teilnehmerinnen	1 215	1 256	879	1 110	1 407
Friedrich-Ebert-Stiftung [1]	95	115	166	185	130
Teilnehmer [1]	4 763	7 109	6 799	8 633	6 744
Katholische Erwachsenenbildung	1 060	1 098	1 192	1 553	1 582
mit ... Doppelstunden	5 063	5 186	5 047	5 316	5 168
Teilnehmer	21 452	23 175	24 762	28 575	30 860
Kolping-Bildungswerk	46	33	24	9	11
mit ... Doppelstunden	36 948	26 469	30 935	14 990	31 810
Teilnehmer	525	398	257	89	110
Malteser-Hilfsdienst e. V.	153	175	173	.	.
Teilnehmer	1 986	2 187	2 235	.	.
Musische Früherziehung	22	22	22	22	22
Teilnehmer	246	224	246	236	220
PARA-Sol (Verein für angewandte Kultur e. V.) [2]	7	4	1	.	.
mit ... Doppelstunden	3 105	2 008	551	.	.
Teilnehmer	85	47	7	.	.
Volkshochschule	1 692	1 735	1 943	2 037	2 047
mit ... Doppelstunden	16 924	16 860	19 249	18 503	19 477
Teilnehmer	32 335	29 899	33 989	37 964	39 540

[1] einschließlich "KommunalAkademie Bayern"

[2] die Bildungseinrichtung hat die Arbeiten im Mai 2010 eingestellt

Quelle: Angaben der jeweiligen Einrichtung

11.34 Außerschulische Bildungseinrichtungen [1)]
Themenbereiche, Kurse und Teilnehmer

	Zahl				
	2008	2009	2010	2011	2012
Veranstaltungen insgesamt	3 854	3 766	3 906	4 256	4 415
davon Gesellschaft, Politik, Wirtschaft	246	331	310	333	275
Psychologie, Pädagogik	92	89	113	81	79
Philosophie, Religion, Theologie	386	398	541	844	950
Lebens- und Erziehungsfragen	502	473	518	454	488
Kultur, Kunst, musische Betätigung	571	501	432	465	522
Massenmedien, Film, Funk, Fernseh	-	5	2	6	23
Technik, Naturwissenschaften	78	75	60	72	47
Sprachen, Fremdsprachen	203	196	191	174	170
Länder-, Völkerkunde, Begegnungen	138	77	105	66	93
Gesundheitsbildung, Hauswirtschaft	1 060	1 047	1 009	1 073	1 087
Verwaltung und Betriebspraxis	2	1	1	-	1
Berufsbezogene Fragen, Arbeitswelt	282	268	291	347	294
Vorbereitung auf Schulabschlüsse	4	3	4	4	4
Mitarbeiterfortbildung	285	295	325	331	380
Sonstige	5	7	4	6	2
Teilnehmer insgesamt	76 822	77 855	76 051	76 686	79 711
davon Gesellschaft, Politik, Wirtschaft	9 515	12 602	10 128	12 791	10 285
Psychologie, Pädagogik	1 958	1 654	2 463	1 832	1 740
Philosophie, Religion, Theologie	8 536	9 590	12 540	14 461	16 388
Lebens- und Erziehungsfragen	8 673	8 658	9 304	8 113	8 299
Kultur, Kunst, musische Betätigung	10 539	10 090	8 524	8 759	11 372
Massenmedien, Film, Funk, Fernseh	-	79	29	133	344
Technik, Naturwissenschaften	1 884	1 554	1 356	1 701	993
Sprachen, Fremdsprachen	3 138	3 094	2 988	1 778	1 947
Länder-, Völkerkunde, Begegnungen	3 376	2 002	3 150	1 745	2 491
Gesundheitsbildung, Hauswirtschaft	16 039	15 966	14 966	15 589	16 356
Verwaltung und Betriebspraxis	33	35	9	-	10
Berufsbezogene Fragen, Arbeitswelt	8 048	7 463	5 641	4 731	4 334
Vorbereitung auf Schulabschlüsse	102	78	115	115	116
Mitarbeiterfortbildung	4 928	4 934	4 809	4 891	5 012
Sonstige	53	56	29	47	24

[1)] ohne VHS - Volkshochschule; bei den Zahlen für das Jahr 2012 handelt es sich um vorläufige Zahlen

Quelle: Außerschulische Bildungseinrichtungen

11.35 VHS (Volkshochschule)
Themenbereiche, Kurse und Teilnehmer

	Zahl				
	2008	2009	2010	2011	2012
geplante Veranstaltungen	2 099	2 199	2 345	2 403	2 442
durchgeführte Veranstaltungen insgesamt	1 692	1 735	1 943	2 037	2 047
davon Gesellschaft, Politik, Wirtschaft	133	141	141	136	166
Beruf, Vorbereitung auf Schulabschlüsse	199	212	229	316	240
Sprachen	592	608	643	628	643
Gesundheit	360	373	428	461	459
Kultur, Kunst, Hauswirtschaft, Hobby	388	385	475	474	512
Spezial	20	16	27	22	27
Doppelstunden insgesamt	16 924	16 860	19 249	18 503	19 477
davon Gesellschaft, Politik, Wirtschaft	284	224	293	213	222
Beruf, Vorbereitung auf Schulabschlüsse	1 495	1 322	1 424	1 720	1 527
Sprachen	9 104	8 917	9 265	8 839	9 627
Gesundheit	2 794	3 052	3 181	3 350	3 492
Kultur, Kunst, Hauswirtschaft, Hobby	2 449	2 567	4 025	3 573	3 777
Spezial	798	778	1 061	808	832
Teilnehmer insgesamt	32 335	29 899	33 989	37 964	39 540
davon Gesellschaft, Politik, Wirtschaft	6 872	2 995	3 359	2 832	3 463
Beruf, Vorbereitung auf Schulabschlüsse	2 131	2 134	2 409	2 859	3 864
Sprachen	7 272	7 105	7 204	7 593	7 623
Gesundheit	4 841	4 931	5 919	6 407	6 189
Kultur, Kunst, Hauswirtschaft, Hobby	10 960	12 503	14 744	17 954	18 059
Spezial	259	231	354	319	342

Quelle: Volkshochschule der Stadt Regensburg

11.36 Sing- und Musikschule der Stadt Regensburg [1)]

	Zahl				
	2008	2009	2010	2011	2012
Schüler insgesamt	1 822	1 879	1 713	1 771	1 764
davon männlich	669	679	612	634	638
weiblich	1 153	1 200	1 101	1 137	1 126
davon im Alter von					
unter 6 Jahren	84	81	79	75	83
6 bis unter 10 Jahren	991	981	889	968	980
10 bis unter 15 Jahren	447	510	481	469	444
15 bis unter 19 Jahren	170	186	155	159	152
19 bis unter 26 Jahren	59	53	59	45	44
26 bis unter 60 Jahren	63	60	46	49	55
60 und mehr Jahren	8	8	4	6	6
Fächerbelegungen [2)] insgesamt	2 296	2 462	2 270	2 277	2 280
dav. Grundfächer insgesamt	870	873	854	889	879
dav. Musikalische Früherziehung	73	70	75	65	63
Musikalische Grundausbildung	347	352	343	342	326
Singklassen	450	451	436	482	490
Instrumental und Vokalfächer insgesamt	677	726	661	635	645
dav. Streichinstrumente	108	108	95	105	108
Zupfinstrumente	122	123	111	105	97
Blechblasinstrumente	44	44	48	50	51
Holzblasinstrumente	124	127	117	123	122
Tasteninstrumente	199	212	205	186	186
Instrumentenkarussell	48	48	36	33	48
Schlagzeug	30	30	32	31	31
Klassenmusizieren	.	31	15	-	-
Vokalfächer	2	3	2	2	2
Ensemblefächer insgesamt	748	822	727	715	707
dav. Chöre	537	554	462	466	459
Instrumentalgruppen	33	48	38	46	41
Streichorchester/Kammerorchester	47	49	60	53	54
Blasorchester	59	57	59	52	52
Zupforchester	14	-	-	-	-
Akkordeonorchester	5	-	-	-	-
Kammermusik	6	4	12	10	8
Jazz	4	7	9	7	7
BigBand	21	23	23	19	23
Salonorchester	-	-	-	-	-
Volksmusik	13	12	5	-	-
Korrepetition	.	45	46	49	49
Andere Ensemblefächer	9	23	13	13	14
Ergänzungsfächer	1	41	28	38	49
Veranstaltungen insgesamt	116	127	131	126	127
dav. Schülervorspiele	39	40	49	23	23
Orchesterkonzerte	7	6	4	3	7
Spielkreise und Instrumentalgruppen	-	-	-	-	-
Kammermusik- und Lehrerkonzerte	-	-	2	-	-
Chorkonzerte und Singveranstaltungen	-	-	3	-	-
Jazz und Folklore	2	1	4	1	5
Tanz- und Musiktheater	6	12	9	9	7
Mitwirkung bei Veranstaltungen Allg. Schulen	10	5	11	7	6
Mitwirkung bei sonstigen Veranstaltungen	23	44	15	63	58
Weitere Veranstaltungen	29	19	34	20	21

[1)] Kreuzgasse 5

[2)] einschließlich Doppelbelegungen

Quelle: Sing- und Musikschule der Stadt Regensburg

12

Kultur und Freizeit

Westbad

Das 1972 eröffnete und 1987 sanierte Westbad an der Messerschmittstraße, für dessen Betrieb die Regensburger Badebetriebe GmbH (RBB) zuständig ist, verfügt über einen Hallenbad- und einen Freibadbereich mit einer Wasserfläche von insgesamt rund 3 500 m^2. Im Hallenbadbereich befinden sich 50-Meter-Schwimmerbecken, Wellenbecken, Thermal- und Mineralwasserbecken, Planschbecken, 103-Meter-Riesenrutsche, im Freibadbereich Springerbecken, Spaßbecken, Thermal- u. Mineralwasserbecken, Planschbecken. Mit rund 600 000 Badegästen jährlich zählt das Westbad zu den "Spitzenreitern" im Bundesgebiet.

Hallenbad

Das Hallenbad wurde in den 1950er Jahren errichtet und in den Jahren 1990/1991 saniert und modernisiert. Es verfügt über ein 25-Meter-Variobecken und über ein Lehrschwimmbecken. In der Haupthalle gibt es ein Dampfbad und im 1. Obergeschoss sind zwei Solarien eingerichtet.

Das Bad wird vorrangig von Schulen und Vereinen genutzt und steht der Öffentlichkeit von 11:00 Uhr – 20:00 Uhr und an den Wochenenden von 9:00 Uhr – 16:00 Uhr zur Verfügung.

Wöhrdbad

Das Wöhrdbad an der Lieblstraße am Oberen Wöhrd ist ein Freibad und wurde 1987 von den Regensburger Badebetrieben GmbH (RBB) übernommen. Es verfügt über ein Freibadgelände von ca. 14 000 m^2 und ist von idyllischen Baumbeständen umgeben.

Regensburger Badebetriebe GmbH (RBB)

Die Regensburger Badebetriebe GmbH, eine Tochtergesellschaft der Stadtwerke Regensburg GmbH (SWR), entstand 1976 aus dem Betriebszweig "Badebetriebe" der Stadtwerke Regensburg. Sie ist zuständig für den Betrieb von drei Regensburger Bädern (Westbad, Hallenbad, Wöhrdbad) und der Donau-Arena, einer Eishalle mit multifunktionaler Nutzung.

Stadtbücherei

Die Stadtbücherei besteht aus einer Zentralbibliothek am Haidplatz, der eine Kinder- und eine Musikbücherei angeschlossen sind, und vier Stadtteilbüchereien (Burgweinting, Regensburg-Nord, Regensburg-Ost und Regensburg-Süd). Sie ist eine öffentliche Einrichtung, deren Benutzung jedermann zusteht und die der allgemeinen Bildung und Information, der Aus-, Weiter- und Fortbildung sowie der Freizeitgestaltung dient. Ziel ist es, den Bürgern ungehinderte Information aus allgemein zugänglichen Quellen zu ermöglichen und die Freizeitgestaltung zu erleichtern.

Theater Regensburg

Das Theater Regensburg ist eine 1999 gegründete Anstalt des öffentlichen Rechts und ging aus den "Städtischen Bühnen" hervor. Das selbständige Kommunalunternehmen verfügt derzeit über 5 feste Veranstaltungsorte (Theater am Bismarckplatz, Velodrom, Theater am Haidplatz, Neuhaussaal und Turmtheater).

12.1 Museumsbesucher im Jahr 2012

Besucher insgesamt: 268 953

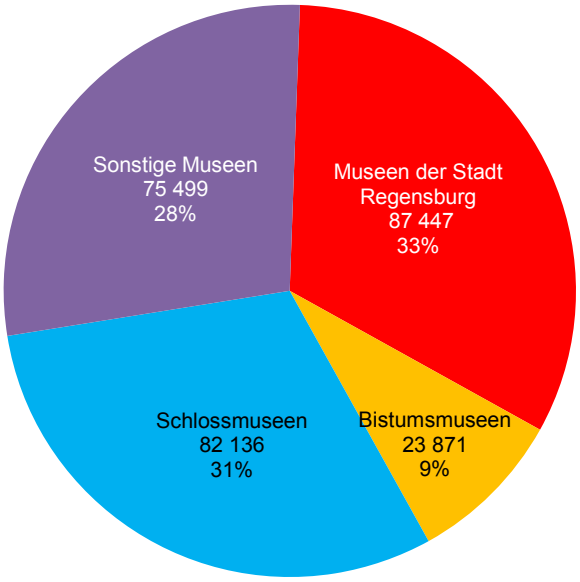

12.2 Badegäste in den Bädern im Jahresverlauf in den Jahren 2008 bis 2012

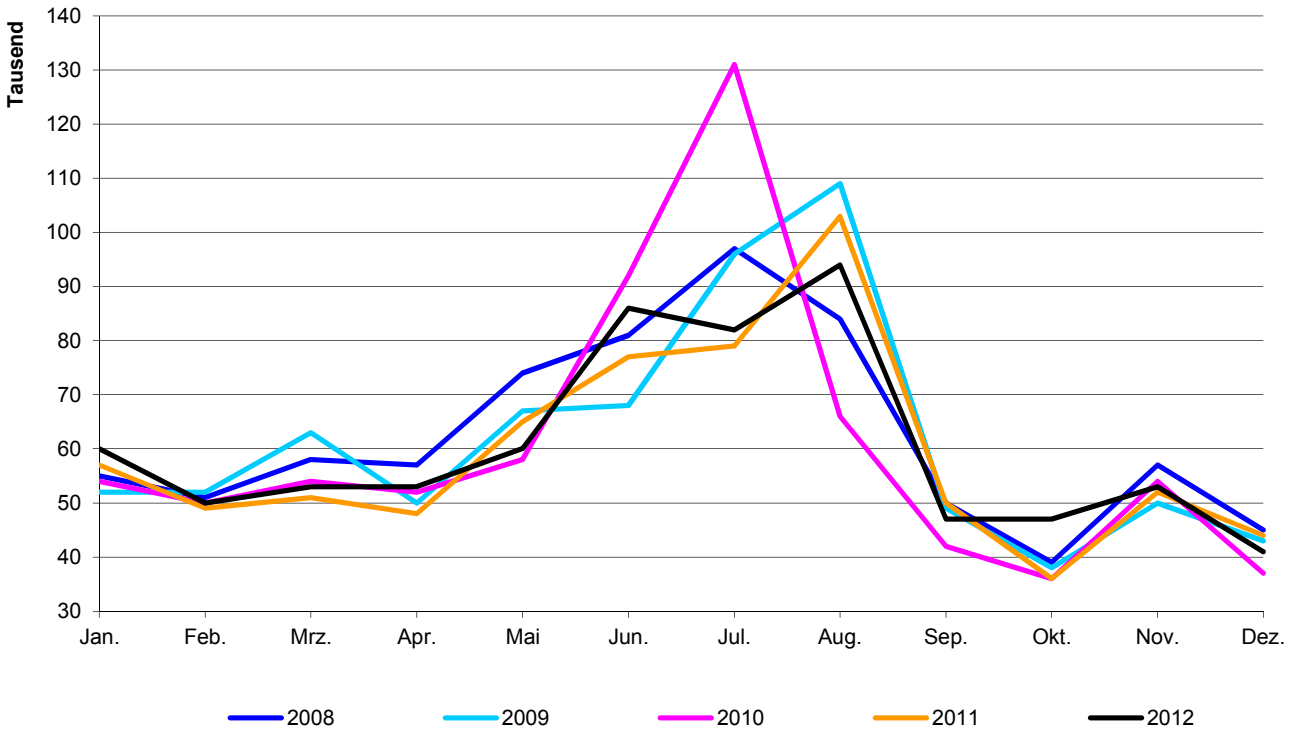

12.3 Theater Regensburg [1)]

	Veranstaltungen			Besucher			Auslastung in %		
	Spielzeit			Spielzeit			Spielzeit		
	10/11	11/12	12/13	10/11	11/12	12/13	10/11	11/12	12/13
insgesamt	**613**	**648**	**580**	**171 265**	**184 609**	**154 617**	**84,47**	**87,07**	**81,05**
davon Ballett	36	34	30	14 127	14 108	10 239	84,11	86,17	70,09
Kammermusik	10	10	11	1 172	969	1 046	77,51	72,58	66,33
Kinder- und Jugendstück	173	165	150	31 140	31 502	25 524	83,21	87,16	81,41
Konzert	20	20	18	9 394	8 642	8 035	90,33	88,18	85,56
Lesung	-	-	-	-	-	-	-	-	-
Liederabend	-	2	1	-	439	51	-	84,91	51,52
Musical	46	54	24	23 949	28 427	14 314	97,77	97,95	99,04
Oper	70	76	70	26 489	27 724	26 436	92,15	87,72	85,03
Operette	27	25	28	11 526	9 657	12 379	94,62	86,15	98,46
Schauspiel	206	240	219	46 213	55 381	47 258	74,63	81,99	73,28
Kinderkonzert	15	12	17	4 657	3 326	6 308	75,91	111,69	77,03
Sonstiges	10	10	12	2 598	4 434	3 027	83,03	80,81	102,71
davon Theater am Bismarckplatz	167	171	159	70 677	69 744	62 066	92,00	88,99	87,54
Velodrom	127	140	124	58 983	70 364	54 318	78,92	85,96	75,96
Theater am Haidplatz	96	96	102	10 603	11 643	10 944	80,80	88,01	78,27
Neuhaussaal	20	26	29	6 178	7 901	8 005	83,04	93,86	85,53
Turmtheater	41	53	25	3 245	4 017	1 578	97,71	93,57	77,93
Schaulust	32	20	14	3 259	2 107	1 665	68,87	64,91	67,19
sonstige Spielstätten	130	142	127	18 320	18 833	16 041	81,19	83,32	78,16
davon nach Monaten									
September	11	13	24	2 633	3 741	4 728	57,61	66,60	64,46
Oktober	76	71	52	16 090	16 646	11 156	79,01	87,57	68,61
November	65	67	51	14 166	16 804	12 325	84,67	91,36	79,54
Dezember	82	94	91	30 218	35 363	31 777	85,38	92,79	86,80
Januar	53	52	47	17 324	17 618	14 228	91,92	94,85	84,50
Februar	63	45	41	20 275	14 393	10 697	91,51	87,97	67,54
März	63	81	61	14 134	19 023	15 066	80,60	78,74	88,70
April	46	67	71	13 788	15 832	17 183	75,43	80,04	92,49
Mai	44	50	49	12 721	13 555	12 788	85,41	86,17	77,63
Juni	48	53	57	14 832	13 907	13 266	85,91	80,26	77,90
Juli	62	55	36	15 084	17 727	11 403	90,26	93,51	85,56
August	-	-	-	-	-	-	-	-	-

[1)] Anstalt des öffentlichen Rechts; bis zum 31.08.1999 "Städtische Bühnen"

Quelle: Theater Regensburg

12.4 Kartenverkauf, Personal und Finanzen (Theater Regensburg)

	Haushaltsjahr				
	2007/08	2008/09	2009/10	2010/11	2011/12
Kartenverkauf in 1 000 €	2 164	2 362	2 415	2 676	2 974
davon Tageskarten einschl. Besucherorganisationen	1 361	1 513	1 561	1 751	1 955
Platzmieten	776	821	827	897	986
Sonstige	27	28	27	28	33
Personal insgesamt	284	296	304	305	305
darunter künstlerisches Personal	146	153	159	158	159
Betriebseinnahmen in 1 000 €	2 932	3 141	3 207	3 449	3 770
Betriebsausgaben in 1 000 €	16 071	17 697	17 390	17 948	19 286
davon für					
Personalausgaben (ohne Versorgungsbezüge)	12 374	12 912	13 367	13 800	14 490
Sachausgaben	3 697	4 785	4 023	4 148	4 796
Betriebszuschuss insgesamt in 1 000 €	13 862	14 373	14 953	14 933	14 780
Betriebszuschuss je Besucher in €	89	85	89	87	80
Einspielergebnis in %	18,2	17,7	18,4	19,2	19,5
Zuweisungen insgesamt in 1 000 €	13 862	14 373	14 953	14 933	14 780
davon Stadt Regensburg	9 915	10 226	10 428	10 713	10 487
Land Bayern	3 947	4 147	4 525	4 220	4 293
Sonstige	-	-	-	-	-
Zuweisungen der Stadt Regensburg je Einwohner [1] in €	67	69	70	70	68

[1] Gesamtbevölkerung (siehe Seite 54)

Quelle: Theater Regensburg - eigene Berechnungen

12.5 Besucher in den Museen

Museum	Besucher				
	2008	2009	2010	2011	2012
Museen der Stadt Regensburg					
Historisches Museum	28 545	44 446	43 897	50 939	34 707
Reichstagsmuseum	27 515	30 548	26 974	26 992	26 238
Kepler-Gedächtnishaus	3 458	3 963	3 728	3 217	3 888
Städtische Galerie "Leerer Beutel"	5 192	8 150	17 461	15 190	14 965
document Neupfarrplatz	5 562	6 047	5 261	4 985	5 435
document Schnupftabakfabrik [1]	6 621	4 152	3 337	2 701	2 214
Bistumsmuseen					
Domschatzmuseum	19 972	9 008	19 546	21 069	20 071
Museum Obermünster/Sonderausstellungen	2 300	2 137	500	5 600	3 800
Museum St. Ulrich [2]	9 633	6 675	6 308	5 904	-
Schlossmuseen					
Fürstliches Schloss Thurn und Taxis	69 400	69 255	70 782	61 276	62 951
Fürstliches Marstallmuseum [3]	6 660	10 635	9 708	11 216	10 640
Fürstliche Schatzkammer [4]	7 754	8 656	8 173	8 170	8 545
Sonstige Museen					
Kunstforum Ostdeutsche Galerie	39 339	49 583	36 293	45 665	33 650
Naturkundemuseum [5]	30 293	10 586	13 262	11 985	13 229
Donau-Schifffahrts-Museum [6]	7 857	7 323	7 052	6 561	5 476
Brückturmmuseum [7]	9 497	12 499	8 824	4 451	6 252
Museum der Dreieinigkeitskirche [8]	18 000	15 000	14 500	14 000	15 000
Museen des Bezirksklinikums	2 015	2 433	1 768	1 723	1 713
Uhrenmuseum [9]	800	.	.	.	.
Postmuseum	332	289	267	312	179

[1] Eröffnung im Februar 2008
[2] im Jahr 2012 wegen Sanierung geschlossen
[3] im Jahr 2008 von Mitte März bis Mitte Oktober geöffnet
[4] ehemals "Thurn und Taxis-Museum"; Zweigmuseum des Bayerischen Nationalmuseums
[5] im Jahr 2008 starker Besucheranstieg wegen zahlreicher Sonderausstellungen; im Jahr 2009 starker Besucherrückgang wegen eingeschränkter Öffnungszeiten im 3. Quartal auf Grund von Baumaßnahmen
[6] im Jahr 2009 verkürzte Saison wegen Werftaufenthalt des Museumsschiffs
[7] im April und Mai 2011 wegen Bauarbeiten nur am Wochenende geöffnet
[8] geschätzte Zahlen; in den Jahren 2009 mit 2011 nur eingeschränkter Zugang wegen Innenrenovierung der Dreieinigkeitskirche
[9] geschätzte Zahlen; im Jahr 2009 Schließung des Uhrenmuseums

Quelle: Angaben der jeweiligen Einrichtung

12.6 Archive

Archiv	Zahl				
	2008	2009	2010	2011	2012
Bischöfliches Zentralarchiv					
Pergamenturkunden [1]	20 000	20 000	20 000	20 000	20 000
Bücher und Bände (lfd. Meter) [1]	4 424	4 444	4 523	4 523	4 590
Benützer	838	779	655	679	616
benutzte Archivalien	4 466	5 163	4 591	4 578	4 378
Fürst Thurn und Taxis Zentralarchiv					
Archivalienbestand (lfd. Meter) [1]	5 440	5 590	6 040	6 330	6 870
Benützer [2]	768	801	1 235	1 576	1 779
benutzte Archivalien	1 420	1 534	1 667	2 569	3 467
Stadtarchiv - Bibliothek					
Archivalienbestand (lfd. Meter) [1]	4 450	4 470	4 490	4 520	4 560
Bibliotheksbestand [1]	28 400	28 500	28 505	29 000	29 400
Benützer	1 150	900	.	.	.
benutzte Archivalien	3 100	2 400	.	.	.

[1] geschätzte Zahlen
[2] einschließlich Benützer der Bibliothek
Quelle: Angaben der jeweiligen Einrichtung

12.7 Bibliotheken und Büchereien

Bibliothek	Zahl				
	2008	2009	2010	2011	2012
Bibliothek der Museen der Stadt Regensburg					
Buchbestand [1]	23 350	23 500	23 650	23 900	24 200
Bibliothek des Historischen Vereins					
Buchbestand	44 901	45 154	45 531	45 630	45 709
neue Bücher	248	253	243	99	79
Benützer	309	86	86	73	47
ausgeliehene Bände	277	202	98	59	49
Bischöfliche Zentralbibliothek					
Buchbestand [1]	300 779	304 353	309 578	314 217	317 393
Benützer	1 613	1 434	1 363	1 172	1 075
ausgeliehene Bände	4 389	3 176	3 019	3 590	2 389
Fürst Thurn und Taxis Hofbibliothek					
Buchbestand [1]	218 571	219 125	219 620	220 070	220 483
neue Bücher	654	554	495	450	413
Benützer [2]	768	1 154	1 589	1 768	1 967
benützter Buchbestand [3]	604	703	1 105	1 478	1 587
Hochschulbibliothek/Fachhochschulbibliothek					
Buchbestand	151 752	162 775	166 022	167 988	172 181
neue Bücher	5 691	6 778	5 141	8 397	8 367
Bucherwerbs-Etat in €	381 644	491 275	441 472	722 908	672 686
Benützer [4]	6 140	6 797	7 582	15 985	18 034
ausgeliehene Bände	237 233	256 768	250 924	252 531	229 785
Staatliche Bibliothek					
Buchbestand	334 463	340 086	348 916	358 311	366 370
neue Bücher	1 074	3 000	7 017	6 539	5 230
Bucherwerbs-Etat in €	89 357	86 354	112 214	.	.
Benützer [5]	28 273	5 000	6 495	7 381	7 434
ausgeliehene Bände	55 398	58 068	56 261	59 656	60 920
Stadtbücherei					
Medienbestand	216 096	223 444	225 526	231 417	237 716
Medienerwerbs-Etat	271 632	298 200	316 847	303 707	302 879
neue Medien	22 921	21 339	24 574	29 198	29 059
Benützer	17 035	17 271	18 294	18 327	18 579
ausgeliehene Medien	1 324 647	1 494 401	1 585 627	1 798 995	1 821 306
Besucher insgesamt	413 162	424 695	461 103	473 954	485 347
davon Zentralbibliothek	265 865	264 907	270 533	268 455	279 561
Stadtteilbibliothek Burgweinting	40 416	45 587	46 354	46 451	46 345
Nord	65 856	72 388	75 613	73 824	71 894
Ost	18 450	18 778	18 369	18 797	20 805
Süd	22 575	23 035	50 234	66 427	66 742
Universitätsbibliothek					
Buchbestand [6]	3 654 492	3 699 257	3 722 832	3 720 627	3 740 453
Benützer [5]	29 320	31 021	34 685	28 000	28 472
ausgeliehene Bände [7]	725 329	863 397	951 419	896 186	924 355

[1] geschätzte Zahlen
[2] einschließlich Benützer des Archivs
[3] einschließlich Fernleihe
[4] eingeschriebene aktive Benützer
[5] ab dem Jahr 2009 nur eingeschriebene Benützer
[6] Druckschriften und sonstige Materialien
[7] ohne Fernleihe

Quelle: Angaben der jeweiligen Einrichtung

12.8 Stadtbücherei

	Medienbestand					ausgeliehene Medien				
	2008	2009	2010	2011	2012	2008	2009	2010	2011	2012
Stadtbücherei insgesamt	216 096	223 444	225 526	231 417	237 716	1 324 647	1 494 401	1 585 627	1 798 995	1 821 306
davon Sachliteratur	81 563	75 120	71 114	70 437	68 887	218 195	196 445	186 739	208 591	209 123
Schöne Literatur (Romane)	32 887	32 425	34 361	36 435	36 961	144 864	152 092	150 665	173 471	173 954
Kinderliteratur	36 550	42 442	44 765	46 857	51 388	169 973	217 748	229 007	265 276	263 883
Zeitschriften	9 715	7 766	6 257	6 824	6 376	59 971	51 456	50 079	63 625	55 303
Noten	8 531	10 969	.	.	.	31 681	51 847	.	.	.
Tonträger (LP, CD, Kassette)	25 041	26 304	.	.	.	374 790	428 215	.	.	.
Bildträger AV (Video, DVD)	16 995	17 551	.	.	.	296 826	367 794	.	.	.
CD-ROM	4 030	3 978	.	.	.	25 106	24 115	.	.	.
Spiele	784	889	.	.	.	3 241	4 009	.	.	.
Magazinbestand	.	6 000	6 000	6 000	6 000	.	680	.	.	.
analoge und digitale Medien	.	.	52 350	54 130	55 537	.	.	927 154	1 037 835	1 065 224
andere Non-Book-Medien	.	.	10 679	10 734	10 368	.	.	41 983	50 197	43 784
virtueller Bestand (E-Books u.ä.)	.	.	.	.	2 199	.	.	.	.	10 035
dav. Zentralbibliothek	137 449	140 583	138 615	138 798	137 583	954 980	1 090 303	1 137 277	1 305 750	1 173 935
virtuelle Bibliothek - Onleihe	.	.	.	.	2 199	.	.	.	.	10 537
Stadtteilbibliotheken insgesamt	78 647	82 861	86 911	92 619	97 934	369 667	404 098	448 350	493 245	636 834
dav. Stadtteilbücherei Burgweinting	21 724	23 595	24 181	25 429	26 715	121 846	142 186	140 295	141 081	173 743
Stadtteilbibliothek Nord	23 750	25 626	27 417	28 961	30 292	140 577	154 770	161 446	160 932	206 534
Stadtteilbibliothek Ost	15 301	16 541	16 662	16 755	17 871	47 694	49 870	45 281	43 103	53 943
Stadtteilbibliothek Süd	17 872	17 099	18 651	21 474	23 056	59 550	57 272	101 328	148 129	202 614

Quelle: Stadtbücherei der Stadt Regensburg

12.9 Turn-, Sport- und Spielanlagen

Sportanlage	insgesamt					darunter kommunal				
	2008	2009	2010	2011	2012	2008	2009	2010	2011	2012
Sporthallen [1]	66	66	66	66	67	43	43	43	43	44
darunter 2-fach Turnhallen	4	4	4	4	4	4	4	4	4	4
3-fach Turnhallen	7	7	7	7	7	5	6	6	6	6
Tennishallen	1	1	1	1	1	-	-	-	-	-
Hallenbäder	6	6	6	6	6	3	3	3	3	3
Freibäder	2	2	2	2	2	2	2	2	2	2
Allgemeine Sportplätze und										
Schulsportplätze	123	123	123	123	123	39	39	39	39	39
darunter Kleinspielfelder 40x60	27	27	27	27	27	19	19	19	19	19
Großspielfelder mit Rundbahn	8	8	8	8	8	3	3	3	3	3
Großspielfelder ohne Rundbahn	52	54	54	54	54	17	17	17	17	17
Kinderspielplätze	112	112	112	113	114	112	112	112	113	114
Bolzplätze	50	50	50	50	50	50	50	50	50	50
Spielwiesen	33	33	33	33	33	33	33	33	33	33
Tennisfelder	58	58	58	58	57	1	1	1	1	-
Rollschuhbahnen	1	1	1	1	1	-	-	-	-	-
Reitanlagen										
im Freien	2	2	2	2	2	-	-	-	-	-
in der Halle	2	2	2	2	2	-	-	-	-	-
Rodelbahnen bzw. -möglichkeiten	16	16	16	16	16	16	16	16	16	16
Kunsteisbahnen	2	2	2	2	2	2	2	2	2	2
Schießanlagen	19	19	19	19	19	1	1	1	1	1
Kegelbahnen	44	44	44	44	43	2	2	2	2	1
Bowlinganlagen	2	2	2	2	2	-	-	-	-	-
Wassersportanlagen										
für Rudern	2	2	2	2	2	-	-	-	-	-
Kajak	4	4	4	4	4	-	-	-	-	-
Segeln	2	2	2	2	2	-	-	-	-	-

[1] Hallen, die Schulen und der Allgemeinheit zur Verfügung stehen

Quelle: Sportamt der Stadt Regensburg; Gartenamt der Stadt Regensburg

12.10 Sportvereine nach Sportarten und Mitgliedern

Sportart	Vereine					Mitglieder				
	2008	2009	2010	2011	2012	2008	2009	2010	2011	2012
Aikido	4	6	6	6	6	69	123	118	124	126
American Football	1	1	1	1	1	102	75	79	76	76
Badminton	8	7	7	7	7	362	367	352	321	319
Baseball	1	2	2	2	2	238	340	489	427	438
Basketball	3	3	3	3	3	203	212	207	223	218
Behindertensport	5	5	5	5	5	363	347	365	319	320
Billard	3	3	3	3	3	215	179	172	181	185
Bob/Rodeln	1	1	1	1	1	2	2	2	2	2
Bowling	1	1	1	1	1	117	117	107	107	108
Boxen	5	6	6	6	6	179	281	271	271	266
Dart	2	2	2	2	2	28	28	59	66	38
Eissport	12	8	8	8	8	1 294	1 363	1 228	1 145	1 106
Fechten	1	1	1	1	1	61	66	48	47	41
Fußball	31	29	29	29	32	7 257	7 239	7 520	7 527	7 601
Gewichtheben	3	3	3	3	3	315	303	296	284	284
Golf	1	1	1	1	1	820	820	820	820	820
Handball	7	7	7	7	7	956	947	1 089	1 056	1 049
Hockey	1	2	2	2	2	66	87	96	125	125
Judo	3	4	4	4	4	109	119	151	116	160
Ju-Jutsu	3	5	5	5	5	335	445	492	502	502
Kanu	5	5	5	5	5	334	312	325	343	343
Karate	8	8	8	8	8	516	481	622	641	639
Kegeln	18	21	21	21	21	1 813	1 794	1 755	1 657	1 633
Leichtathletik	14	14	14	14	14	3 725	3 690	4 125	4 325	4 315
Luftsport	2	2	2	2	2	375	378	381	381	381
Motorsport	1	1	1	1	1	181	181	181	105	107
Radsport	9	8	8	8	8	493	516	602	575	577
Reiten	6	7	7	7	7	431	454	602	418	414
Ringen	2	2	2	2	2	210	193	193	189	181
Rollsport	6	7	7	7	7	343	348	350	306	315
Rudern	3	3	3	3	3	641	708	729	713	721
Schach	7	7	7	7	7	255	253	257	263	259
Schießsport	36	36	36	36	36	2 217	2 123	2 123	2 123	2 123
Schwimmsport	8	5	5	5	5	1 986	2 003	1 956	1 776	1 775
Skisport	19	15	15	15	15	2 474	2 396	3 467	3 732	3 345
Sportklettern	2	2	2	2	2	957	963	1 890	2 379	2 411
Squash	2	2	2	2	2	35	35	36	36	36
Taekwon-Do	6	4	4	4	4	270	263	290	280	277
Tanzsport	7	8	8	8	8	526	584	684	727	778
Tauchsport	2	1	1	1	1	243	251	257	277	278
Tennis	13	12	12	12	12	1 597	1 698	1 950	1 956	1 897
Tischtennis	11	11	11	11	11	554	525	565	533	503
Triathlon	3	3	3	3	3	117	116	182	196	186
Turnen u. Gymnastik	19	17	17	17	17	4 066	3 565	3 035	3 310	3 040
Turnspiele	6	5	5	5	5	195	390	395	377	379
Volleyball	11	11	11	11	11	368	376	399	381	388
Wandern, Bergsport	4	4	4	4	4	9 428	10 583	10 583	10 487	10 485
Wassersport-Motor	2	1	1	1	1	380	356	585	595	593
Wassersport-Segeln	3	3	3	3	3	348	341	348	378	382

Quelle: Sportamt der Stadt Regensburg

12.11 Bäder in Regensburg

Monat	Besucher (in 1 000)														
	Westbad					Hallenbad					Wöhrdbad [1]				
	2003	2004	2005	2006	2007	2003	2004	2005	2006	2007	2003	2004	2005	2006	2007
Januar	51	48	50	43	47	11	11	11	10	10	-	-	-	-	-
Februar	37	48	36	36	40	9	10	8	9	9	-	-	-	-	-
März	48	46	45	44	43	10	12	9	11	11	-	-	-	-	-
April	45	43	42	42	43	9	9	11	8	9	-	-	-	-	-
Mai	53	47	57	39	48	9	10	8	9	9	4	1	9	1	7
Juni	77	54	54	60	59	6	8	9	7	8	44	9	23	26	17
Juli	65	65	61	76	63	6	8	8	7	8	25	21	20	50	21
August	87	76	64	52	62	1	1	1	2	2	43	30	8	3	15
September	36	46	42	35	39	6	5	5	5	5	-	6	8	4	1
Oktober	36	25	25	22	25	11	12	10	10	11	-	-	-	-	-
November	44	45	39	42	41	11	10	10	10	11	-	-	-	-	-
Dezember	34	35	31	32	33	9	9	8	8	8	-	-	-	-	-
insgesamt	613	578	546	523	543	98	105	98	96	101	116	67	68	84	61

Monat	Besucher (in 1 000)														
	Westbad					Hallenbad					Wöhrdbad [1]				
	2008	2009	2010	2011	2012	2008	2009	2010	2011	2012	2008	2009	2010	2011	2012
Januar	45	43	44	48	48	10	9	10	9	12	-	-	-	-	-
Februar	42	43	41	39	40	9	9	9	10	10	-	-	-	-	-
März	49	50	43	40	41	9	13	11	11	12	-	-	-	-	-
April	45	41	42	39	43	12	9	10	9	10	-	-	-	-	-
Mai	55	52	48	46	45	8	9	9	11	9	11	6	1	8	6
Juni	52	51	59	54	56	10	9	10	8	10	19	8	23	15	20
Juli	62	65	76	58	55	10	10	9	9	9	25	21	46	12	18
August	65	74	57	72	64	2	2	1	2	1	17	33	8	29	29
September	42	40	37	40	38	5	5	5	5	4	3	4	-	5	5
Oktober	27	26	24	26	36	12	12	12	10	11	-	-	-	-	-
November	47	40	43	41	41	10	10	11	11	12	-	-	-	-	-
Dezember	37	35	29	35	32	8	8	8	9	9	-	-	-	-	-
insgesamt	568	560	543	538	539	105	105	105	104	109	75	72	78	69	78

[1] das Wöhrdbad ist nur zur Freibadesaison (Mai - September) geöffnet

Quelle: Regensburger Badebetriebe (RBB)

13

Umweltschutz

DSD Duales System Deutschland

Die Duales System Deutschland AG ist ein am 28. Sept. 1990 gegründetes privatwirtschaftliches Unternehmen. Dieses existiert derzeit in Form einer nicht-börsennotierten Aktiengesellschaft mit derzeit rund 600 Firmen aus Handel und Industrie als Aktionäre. Ihre Ausrichtung als Non-Profit-Unternehmen ist im Gesellschaftszweck begründet: Das Duale System erfüllt für Industrie und Handel die Verpflichtungen aus der Verpackungsverordnung von 1991 und ihrer novellierten Fassung von 1998. Als Dachorganisation für das Recycling von Verkaufsverpackungen besitzt oder betreibt das Unternehmen selbst keine Sortier- oder Verwertungsanlagen, sondern organisiert die Sammlung, Sortierung und Verwertung von Verpackungen nach den Vorgaben der Verpackungsverordnung mit der Unterstützung von ca. 400 Entsorgungspartnern in der Bundesrepublik Deutschland. Unternehmenszweck ist die Vermeidung und Verwertung von Verkaufsverpackungen. Mehr als 19 000 Lizenznehmer nutzen den Grünen Punkt und finanzieren damit die Getrenntsammlung von Verkaufsverpackungen, ihre Sortierung und - im Falle von Kunststoffen - ihre Verwertung. Sie führen an das DSD Gebühren ab und dürfen im Gegenzug ihre Verpackungen mit dem so genannten "Grünen Punkt" versehen, der die Wiederverwertung dieser Verpackungen garantiert.

Kohlendioxid, Kohlenmonoxid

Kohlendioxid (CO_2) ist ein farbloses, geruchloses und nicht brennbares Gas. Es ist wegen der Auswirkung auf das Klima (Treibhauseffekt) umweltrelevant. Kohlendioxid ist das wichtigste Treibhausgas mit einem Wirkungsanteil von ca. 26 % an den gesamten klimarelevanten Spurenstoffen (jährliche Zunahme ca. 2 ppm). Kohlendioxid wird bei der Verbrennung fossiler Energieträger freigesetzt. Kohlenmonoxid (CO) ist ein farb- und geruchloses giftiges Gas, das bei unvollständiger Verbrennung organischer Verbindungen entsteht. Es blockiert die Sauerstoffaufnahme in das Blut, verursacht so Sauerstoffmangel im Gewebe und führt je nach Konzentration zu Kopfschmerzen, Übelkeit, Bewusstlosigkeit bis zum Ersticken. Kohlenmonoxid wird relativ schnell zu Kohlendioxid (CO_2) umgewandelt.

Kohlenwasserstoffe

Kohlenwasserstoffe (C_nH_m) setzen sich aus einer Vielzahl von Einzelverbindungen unterschiedlichster Wirkungspotentiale zusammen, so dass allein die Angabe der Gesamtmengen keine ausreichend plausiblen Rückschlüsse auf Umweltgefährdungen zulässt. Zur Gruppe der Kohlenwasserstoffe gehören z. B. so unterschiedliche Verbindungen wie das gesundheitlich unbedenkliche Methan und die kanzerogenen bzw. kanzerogenverdächtigen polyzyklischen Aromate (PAH). Aus messtechnischen Gründen ist es in der Regel - zumindest bei Routinemessungen - nur möglich, die sogenannten Gesamtkohlenwasserstoffe zu ermitteln. Bei Bestrahlung von NOx-haltiger Luft mit Sonnenlicht (kurzwellige UV-A Strahlung) entstehen infolge photochemischer Umsetzung Sauerstoffradikale, die zusammen mit dem Luftsauerstoff Ozon bilden. Kohlenwasserstoffe wirken dabei wie Katalysatoren, d. h. sie beschleunigen diese Prozesse. Da der photochemische Smog, an dem auch partikelförmige Sekundärprodukte beteiligt sind, großräumig auftritt und von allen Emittentengruppen beeinflusst wird, ist der verkehrsbedingte Anteil zwar als bedeutend anzusehen, aber nicht zu quantifizieren.

Ozon

Ozon (O_3) ist ein starkes Oxidationsmittel. Erhöhte Konzentrationen können Menschen, Tiere, Pflanzen und Materialien schädigen. Im Gegensatz zu anderen Luftschadstoffen ist Ozon auch ein wichtiges natürliches Spurengas in der Erdatmosphäre. Ozon schützt in der Stratosphäre in ca. 20 – 30 km Höhe vor schädlicher UV-B-Strahlung.

Recyclinghof Regensburg

Der Recyclinghof Regensburg unterteilt sich in den Flohmarkt, die Problemmüll-Sammelstelle und den Wertstoff-Sammelbereich. Im Wertstoff-Sammelbereich werden folgende Wertstoffe und Abfallarten kostenlos angenommen: Altglas, Altpapier, Altfolien, Kartonagen, Metallschrott, Buntmetalle, Altkleider, Verpackungsmaterial, Styropor, Alu, Flaschenkorken, Kühlgeräte, Elektronikschrott, Sperrmüll, Grünabfälle. Gegen Gebühr werden auch selbst angelieferte Kleinmengen an Bauschutt angenommen.

Schwefeldioxid

Schwefeldioxid (SO_2) ist ein farbloses, stechend riechendes, giftiges Gas, das überwiegend beim Verbrennen schwefelhaltiger Energieträger (Kohle, Erdöl) entsteht. Schwefeldioxid wirkt insbesondere in Kombination mit Staub bereits in geringen Konzentrationen auf die Atemwege, reizt die Haut und Schleimhäute und kann in höheren Konzentrationen zu Atembeschwerden und Brustschmerzen, in hohen Konzentrationen sogar zum Tod durch Ersticken führen. Bei Pflanzen verursacht Schwefeldioxid das Absterben von Gewebepartien durch Abbau von Chlorophyll; es schädigt ebenfalls Gewässer (saurer Regen) und Materialien.

Staub

Unter Staub versteht man in der Atmosphäre verteilte feste Teilchen organischer und anorganischer Substanz, die je nach Größe in Grobstäube und Feinstäube unterteilt werden. Grobstäube mit einem Durchmesser von über 10 µm verbleiben nur kurze Zeit in der Atmosphäre und sinken dann als Staubniederschlag zu Boden. Feinstäube (Partikel PM_{10}) verbleiben als Schwebstaub in der Luft. Partikel < 10 µm sind lungengängig und stellen eine besondere Gefahr für Atemwegserkrankungen dar. Partikel setzen sich je nach Emissionsquelle (natürliche Quellen, industrielle Prozesse, Verbrennung) aus unterschiedlichsten Stoffen zusammen. Umweltschädliche Inhaltsstoffe der Stäube sind giftige Metalle wie Blei, Cadmium, Arsen, Nickel oder polyzyklische aromatische Kohlenwasserstoffe (PAK) sowie Sulfate und Nitrate.

Stickoxide

Unter Stickoxiden (NO_x) werden Oxide des Stickstoffes, vornehmlich Stickstoffmonoxid (NO) und Stickstoffdioxid (NO_2), verstanden. Stickoxide werden als eine der Hauptursachen für die neuartigen Walderkrankungen angesehen. Durch Reaktionen des Stickstoffdioxides mit UV-A-Licht der Sonne entsteht Ozon (photochemischer Smog).

13.1 Ausgewählte Immissions-Konzentrationsmessungen in den Jahren 1984 bis 2012

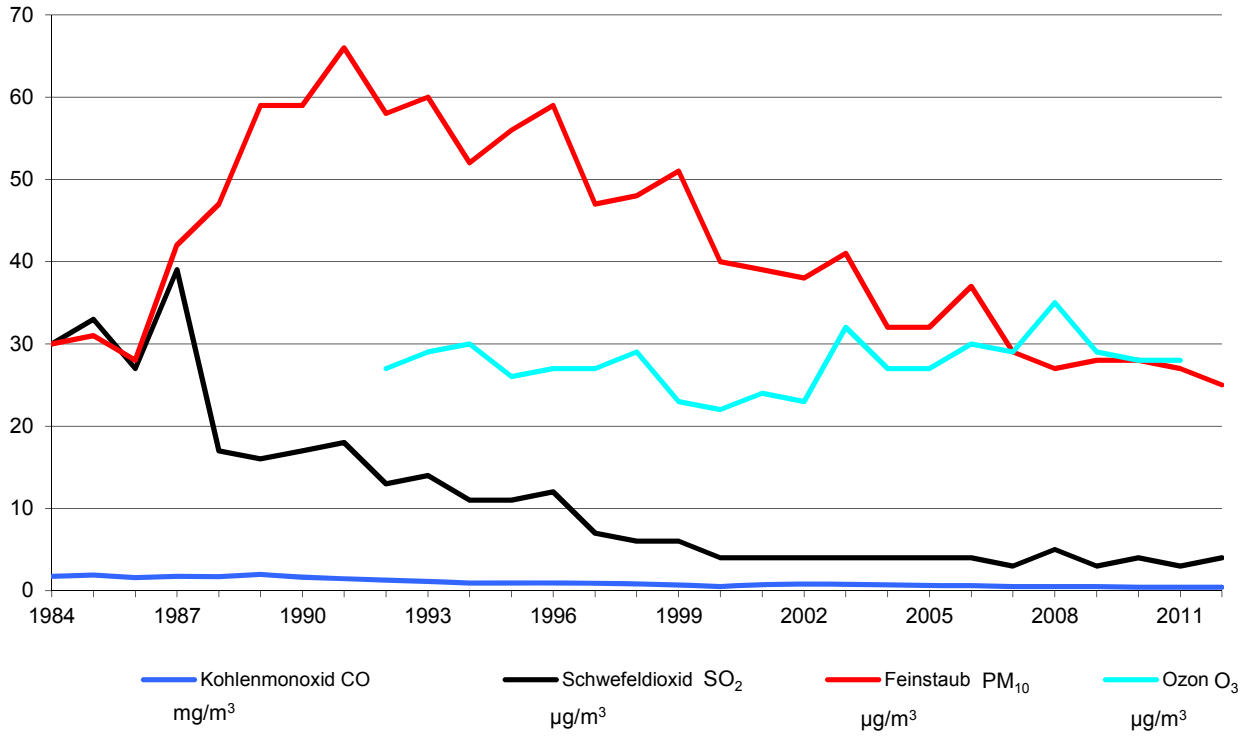

13.2 Feinstaub-Überschreitungen in den Jahren 2008 bis 2012

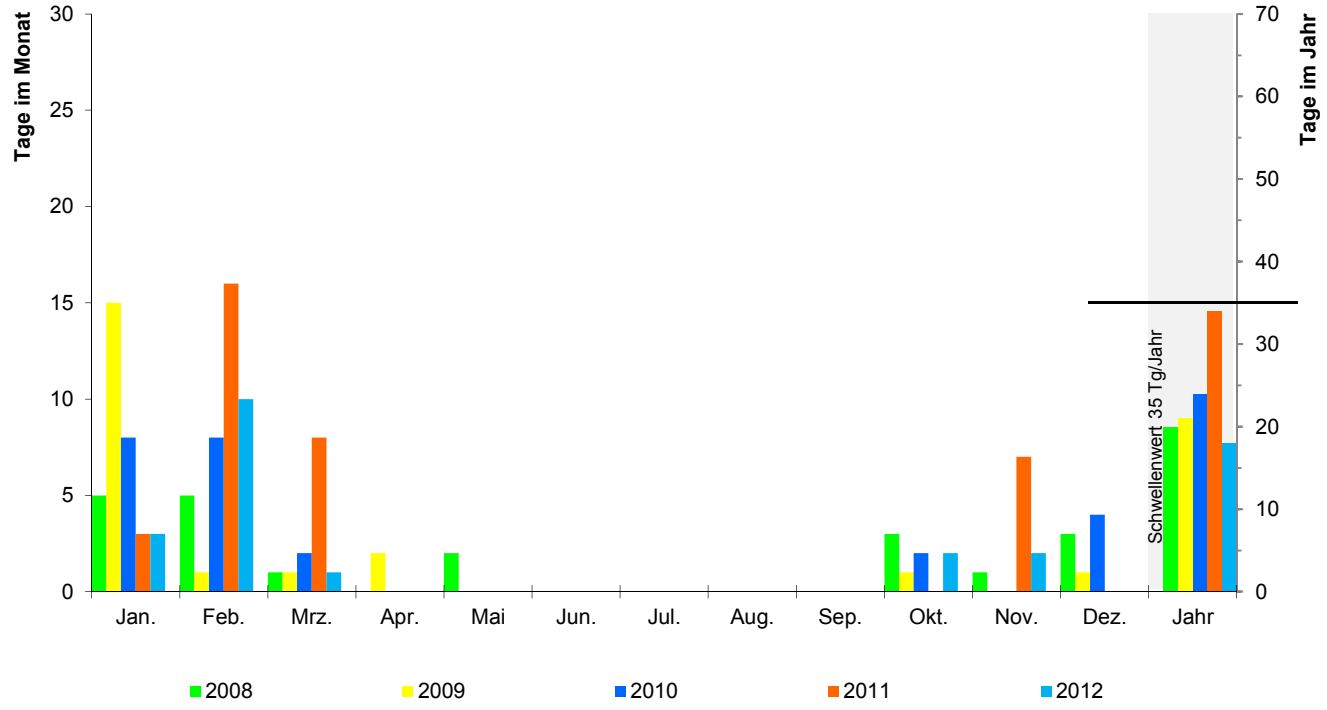

13.3 Entwicklung der Abfallmenge

Müllart	Müllaufkommen in t				
	2008	2009	2010	2011	2012
Abfallaufkommen insgesamt	80 415	79 771	79 625	80 858	78 205
davon Wertstoffe	34 278	34 631	34 567	35 116	34 506
Restmüll	46 137	45 140	45 058	45 742	43 699
davon Hausmüll	25 852	26 509	26 735	27 073	26 417
Sperrmüll	7 109	7 341	7 097	7 439	6 999
Gewerbemüll	13 176	11 290	11 226	11 230	10 283
je Einwohner [1] [2] (kg)					
Hausmüll	175,5	178,8	178,5	178,0	171,8
Sperrmüll	48,3	49,5	47,4	48,9	45,5
Wertstoffe	232,8	233,6	230,8	230,9	224,3

[1] ohne Gewerbeabfall

[2] Gesamtbevölkerung (siehe Seite 54)

Quelle: Amt für Abfallentsorgung, Straßenreinigung und Fuhrpark der Stadt Regensburg

13.4 Erfasste Wertstoffe nach Wertstoffarten

Wertstoff	Wertstoffarten in t				
	2008	2009	2010	2011	2012
Wertstoffaufkommen insgesamt	34 278	34 631	34 567	35 116	34 506
darunter Glas	3 549	3 584	3 624	3 725	3 675
davon Recyclinghof	103	100	112	114	132
Altglascontainer	3 446	3 484	3 512	3 611	3 543
Papier	14 043	13 486	13 752	13 812	13 584
davon Recyclinghof	706	680	720	780	743
Container/Tonne	13 337	12 806	13 032	13 032	12 841
Metall	673	731	686	698	624
Grüngut	12 668	13 625	13 490	13 738	13 411
davon Recyclinghof	118	148	113	135	116
Sammelstellen	12 550	13 477	13 377	13 603	13 295
DSD [1] - Wertstoffe	2 929	2 750	2 582	2 675	2 777
davon Recyclinghof	73	61	55	53	61
Sammlung	2 856	2 689	2 527	2 622	2 716

[1] Duales System Deutschland

Quelle: Amt für Abfallentsorgung, Straßenreinigung und Fuhrpark der Stadt Regensburg

siehe auch Tab. 6.10; 18.28; 20.22

13.5 Erfasste Wertstoffe nach Sammelstellen

Sammelstelle	Wertstoffe in t				
	2008	2009	2010	2011	2012
Wertstoffe insgesamt	34 278	34 631	34 567	35 116	34 506
davon Recyclinghof	2 089	2 175	2 119	2 248	2 111
davon Altglas	103	100	112	114	132
Altkleider	25	16	15	22	21
Altmetall	673	731	686	698	624
Aluminium	1	1	1	1	1
Blister und Mischkunststoffe	1	1	1	1	1
Dosen	46	30	25	25	29
Elektronik-Schrott	391	439	418	446	414
Folien	19	24	24	21	25
Grüngut	118	148	113	135	116
Hohlkörper	1	1	1	1	1
Joghurtbecher	1	1	1	1	1
Kartonagen und Altpapier	706	680	720	780	743
Styropor	3	2	1	2	2
Verbunde	1	1	1	1	1
Altglascontainer	3 446	3 484	3 512	3 611	3 543
Altpapiercontainer	13 337	12 806	13 032	13 032	12 841
Wertstoffsäcke	2 856	2 689	2 527	2 622	2 716
Grüngutsammelstellen	12 550	13 477	13 377	13 603	13 295

Quelle: Amt für Abfallentsorgung, Straßenreinigung und Fuhrpark der Stadt Regensburg

siehe auch Tab. 18.28

13.6 Angelieferter Problemmüll

Anlieferungen Problemmüll	Mengen-einheit	2008	2009	2010	2011	2012
Allgemeine Quecksilberabfälle (Thermometer)	Stück	72	130	81	150	126
Arzneimittel/Kosmetikartikel	Ltr.	6 052	5 911	5 370	8 972	4 720
Chemikalien fest/Salze	kg	185	86	206	88	206
Chemikalien flüssig	Ltr.	-	-	-	-	-
Farben/Lacke/Holzschutzfarben	m^3	299	300	329	504	486
Feuerlöscher	Stück	-	-	-	-	-
Fotochemikalien	Ltr.	482	582	469	455	465
Hg-Batterien	Stück	-	-	-	-	-
Holz- und Pflanzenschutzmittel	Ltr.	4 105	2 578	4 672	4 153	2 022
Kfz-Batterien	Stück	466	609	608	881	721
Kondensatoren	kg	36	6	35	5	37
Kühlschränke	Stück	-	-	-	-	-
Laugen	Ltr.	1 268	1 078	1 296	1 710	2 075
Leuchtstoffröhren	Stück	-	-	-	-	-
Lösungsmittel (-haltige Stoffe)	Ltr.	6 957	8 053	8 272	8 860	13 588
Metallisches Quecksilber/Schalter	kg	3	5	2	5	3
NiCd-Batterien	kg	30	82	53	29	190
Nicht definierbare Substanzen	kg	-	-	-	-	-
Ölfilter	kg	59	28	20	15	76
Säuren	Ltr.	1 392	1 027	1 179	1 632	2 065
Schädlingsbekämpfungsmittel	kg	1 324	581	518	452	761
Spraydosen	Ltr.	9 262	8 321	7 164	9 150	12 192
Trockenbatterien	kg	6 204	5 048	4 097	4 092	4 638

Quelle: Amt für Abfallentsorgung, Straßenreinigung und Fuhrpark der Stadt Regensburg

siehe auch Tab. 18.28

13.7 Immissions-Konzentrationsmessungen [1)]

Messkomponente [2)]	2008	2009	2010	2011	2012
Kohlenmonoxid CO					
Langzeitwert (mg/m³)	0,5	0,5	0,4	0,4	0,4
höchster ½ h-Mittelwert (mg/m³)	4,0	2,6	2,0	2,5	1,7
Schwefeldioxid SO_2					
Langzeitwert (µg/m³)	5	3	4	3	4
höchster ½ h-Mittelwert (µg/m³) .	28	27	31	25	17
Partikel PM_{10}					
Langzeitwert (µg/m³)	27	28	28	27	25
höchster Tagesmittelwert (µg/m³)	93	184	82	78	98
Stickstoffdioxid NO_2					
Langzeitwert (µg/m³)	44	45	48	45	44
höchster ½ h-Mittelwert (µg/m³) .	168	216	170	185	151
Stickstoffmonoxid NO					
Langzeitwert (µg/m³)	38	33	31	31	28
höchster ½ h-Mittelwert (µg/m³) .	480	643	346	367	348
Ozon O_3					
Langzeitwert (µg/m³)	35	29	28	28	.
höchster ½ h-Mittelwert (µg/m³) .	148	147	146	133	62

[1)] Messstelle Schwanenplatz; Jahreswerte

[2)] Langzeitwert = Jahresmittelwert

Quelle: Bayerisches Landesamt für Umwelt

Immissionsgrenzwerte für Luftverunreinigungen

Messkomponente	Grenzwerte µg/m³	Zeitbezug	Art des Wertes
Kohlenmonoxid	10 000	8-h-Mittelwert	Grenzwert
Schwefeldioxid	350	1-h-Mittelwert 24 Überschreitungen im Kalenderjahr zulässig	Grenzwert
	125	24-h-Mittelwert 3 Überschreitungen im Kalenderjahr zulässig	Grenzwert
	500	1-h-Mittelwert gemessen an drei aufeinander folgenden Stunden	Alarmschwelle
Ozon	180	1-h-Mittelwert	Informationsschwelle
	240	1-h-Mittelwert	Alarmschwelle
Stickstoffdioxid	300	1-h-Mittelwert 18 Überschreitungen im Kalenderjahr zulässig	Grenzwert (Ausnahme bis 31.12.2014)
	60	Jahresmittelwert	Grenzwert (Ausnahme bis 31.12.2014)
	400	1-h-Mittelwert gemessen an bis zu drei aufeinander folgenden Stunden	Alarmschwelle
Partikel (PM_{10})	50	24-h-Mittelwert 35 Überschreitungen im Kalenderjahr zulässig	Grenzwert
	40	Jahresmittelwert	Grenzwert

Quelle: 39. BImSchV

14

Öffentliche Sicherheit und Ordnung



Aufklärungsquote

Die Aufklärungsquote bezeichnet das prozentuale Verhältnis von aufgeklärten zu bekannt gewordenen Straftaten im Berichtszeitraum.

Beteiligte (an Straßenverkehrsunfällen)

Alle Fahrzeugführer, die selbst oder deren Fahrzeuge Schäden erlitten oder hervorgerufen haben, sowie etwaige in den Unfall verwickelte Fußgänger.

Feuerwehren (in Regensburg)

Die Stadt Regensburg verfügt als einzige Stadt der Oberpfalz und Niederbayern über eine Berufsfeuerwehr. Neben dieser gibt es die Freiwillige Feuerwehr Regensburg (7 Löschzüge), die selbständigen freiwilligen Stadtteilfeuerwehren Burgweinting, Graß, Harting, Oberisling und die Werkfeuerwehr BMW, die sich bei Bedarf an Einsätzen im Stadtgebiet und Umland beteiligt.

Großbrände

Großbrände liegen vor, wenn mehr als 3 CM-Strahlrohre (Wasserdurchsatz 100 l pro Minute) im Einsatz sind.

Kleinbrände

Kleinbrände sind gegeben, wenn Kleinlöschgeräte (Feuerlöscher, Kübelspritze) oder nur ein CM-Strahlrohr (Wasserdurchsatz 100 l pro Minute) im Einsatz sind.

Krafträder

Krafträder sind einspurige Kraftfahrzeuge mit zwei Rädern, mit oder ohne Beiwagen. Entsprechend der Anordnung der festen Fahrzeugteile (z. B. Fahrzeugtank, Motor) im Kniebereich und der Verwendung von Fußrasten bzw. Bodenblech unterscheidet man zwischen Motorrad und Motorroller.

Lastkraftwagen

sind mehrspurige Kraftfahrzeuge, die nach Bauart und Einrichtung nur zum Transport von Gütern oder Sachen im eigenen Nutzraum, auf eigener Ladefläche oder mit eigener Vorrichtung geeignet und bestimmt sind.

Leichtverletzte (bei Straßenverkehrsunfällen)

Personen, deren Verletzungen keinen stationären Krankenhausaufenthalt erfordern.

Mittelbrände

Mittelbrände liegen vor, wenn 2-3 CM-Strahlrohre (Wasserdurchsatz 100 l pro Minute) im Einsatz sind.

Personenkraftwagen

sind mehrspurige Kraftfahrzeuge, die nach Bauart und Einrichtung zur Beförderung von Personen einschließlich ihres Reisegepäcks geeignet und bestimmt sind und die höchstens neun Sitzplätze einschließlich Fahrersitz enthalten.

Schwerverletzte (bei Straßenverkehrsunfällen)

Personen, die unmittelbar in eine Krankenanstalt zur stationären Behandlung eingeliefert wurden.

Sicherheitswache

Sicherheitswachen sind zu stellen, wenn dies aufgrund besonderer Vorschriften (Versammlungsstätten) notwendig ist und die Sicherheitswache rechtzeitig bei der Feuerwehr angefordert wird. Bei Eintritt von Gefahren (Brand, Panik) kann die Sicherheitswache vor Ort sofort eingreifen.

Straftat

Die Straftat ist eine strafbare, rechtswidrige Handlung, welche vorliegt, wenn jemand rechtswidrig und schuldhaft (sowohl durch Tun als auch durch Unterlassen) eine vom Gesetz mit Strafe bedrohte Tat begeht. Bei den Straftaten wird unterschieden zwischen Verbrechen und Vergehen.

Straßenverkehrsunfälle

Straßenverkehrsunfälle sind Unfälle, bei denen infolge des Fahrverkehrs auf öffentlichen Wegen und Plätzen Personen getötet oder verletzt oder Sachschäden verursacht worden sind. Nicht erfasst werden die nicht polizeilich aufgenommenen Unfälle sowie die Unfälle auf Privatgrundstücken. Die erfassten Straßenverkehrsunfälle werden unterschieden nach Unfällen mit Personenschaden und Unfällen mit Sachschaden. Wird mindestens eine Person getötet oder verletzt, rechnet dieser Unfall unabhängig von einem eventuellen Sachschaden zu den Unfällen mit Personenschaden.

Tatverdächtige

Tatverdächtig ist jeder, der nach dem polizeilichen Ermittlungsergebnis aufgrund zureichender Anhaltspunkte verdächtig ist, eine rechtswidrige Straftat begangen zu haben. Hierzu zählen auch Mittäter, Anstifter und Gehilfen.

Verbrechen

Verbrechen sind rechtswidrige Taten, die im Mindestmaß mit einer Freiheitsstrafe von einem Jahr oder darüber bedroht sind.

Vergehen

Vergehen sind Gesetzesübertretungen, die mit einer Freiheitsstrafe von weniger als einem Jahr oder mit Geldstrafe bedroht sind.

14.1 Strafbare Handlungen im Jahr 2012

Strafbare Handlungen insgesamt: 13 109

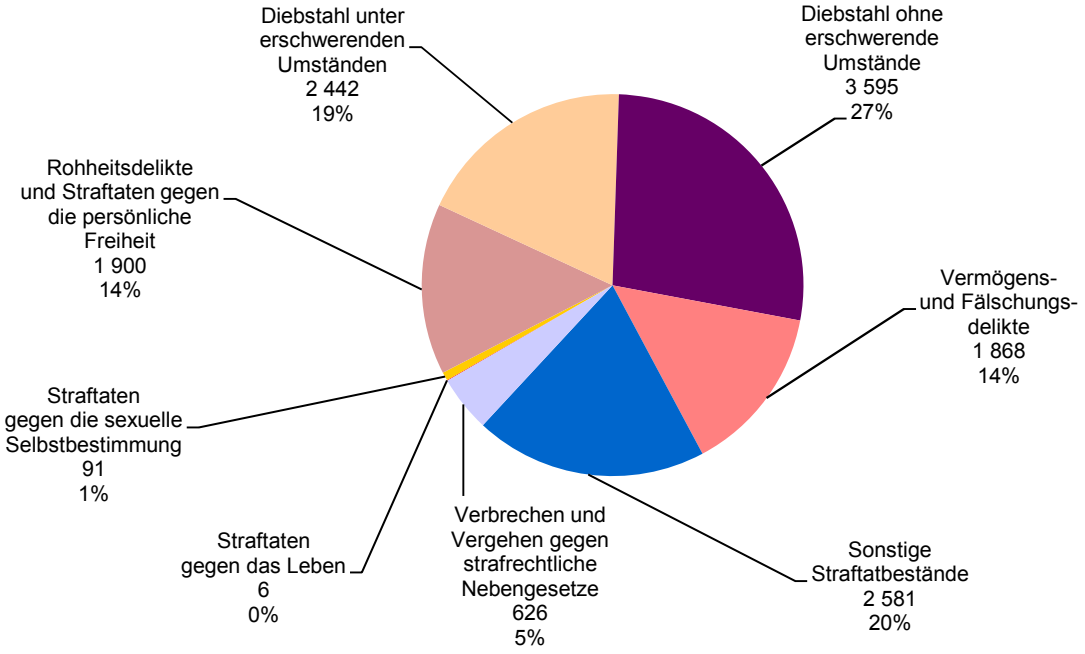

14.2 Brände im Jahresverlauf 2012

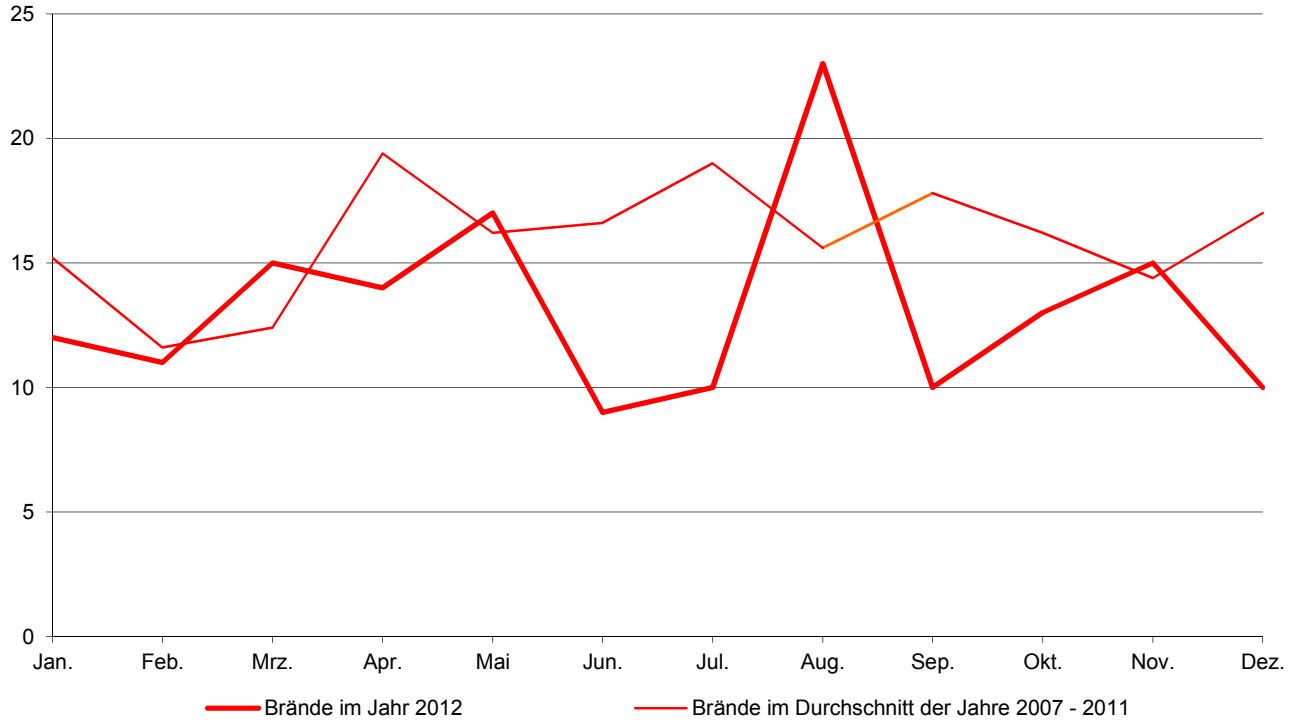

14.3 Verkehrsunfälle in den Jahren 1951 bis 2012

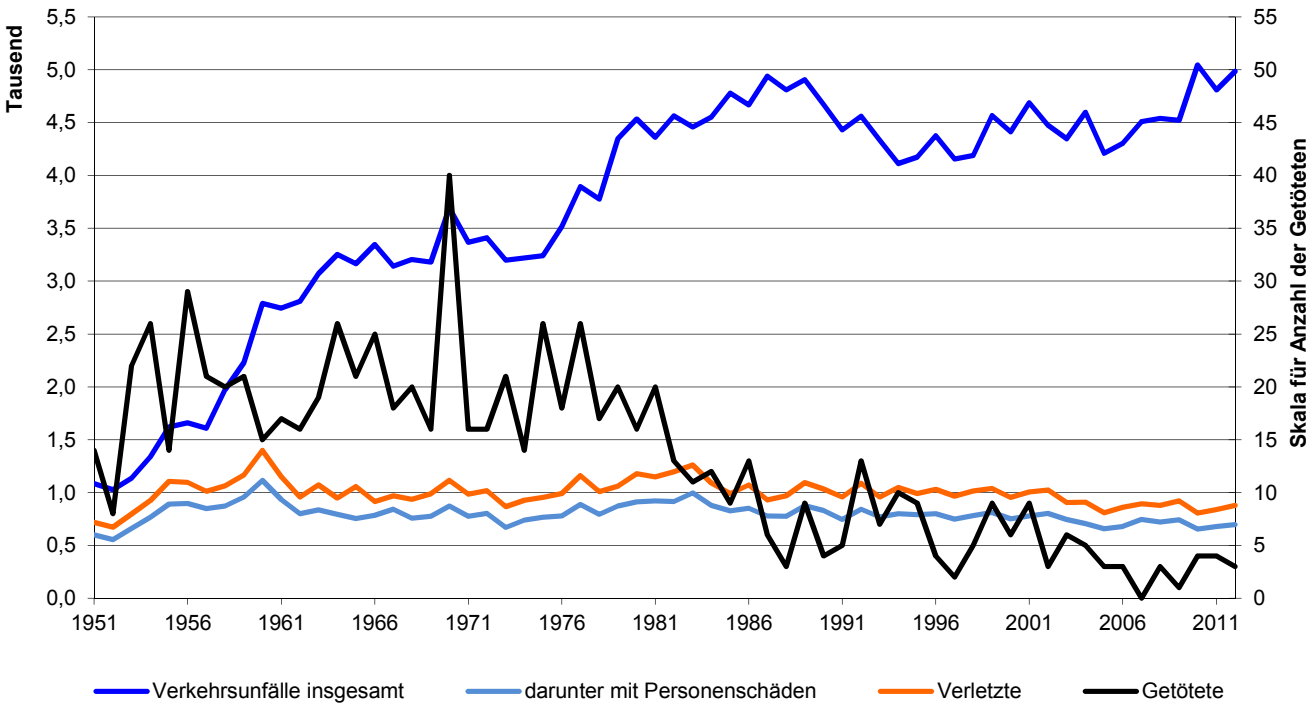

[1] bis 2004 einschließlich, ab dem Jahr 2005 ohne Bundesautobahn-Unfälle

14.4 Verunglückte bei Verkehrsunfällen nach dem Alter im Jahr 2012

Verunglückte insgesamt: 883

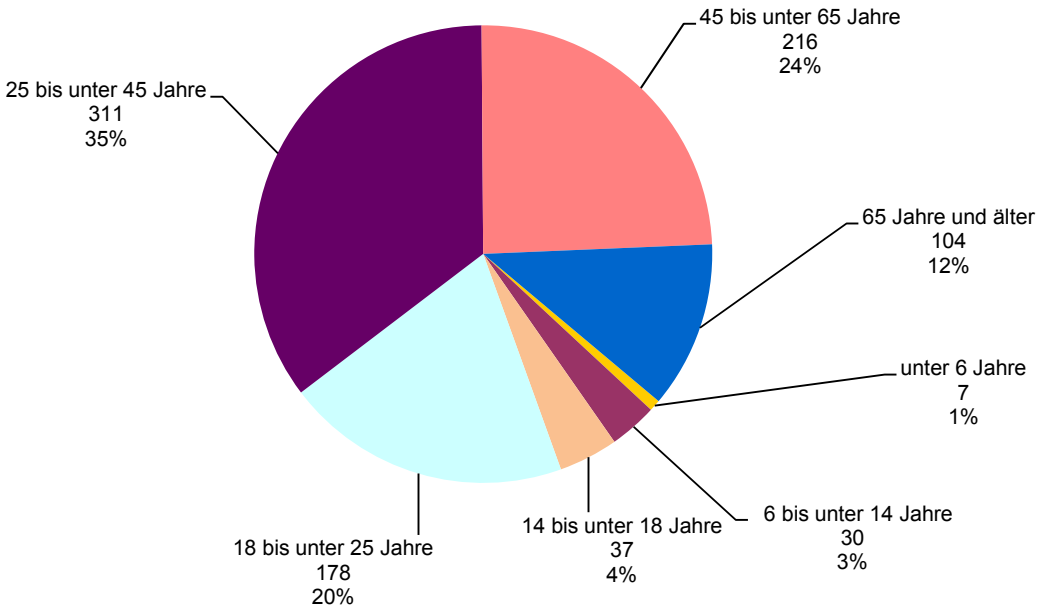

14.5 Ordnungswesen

	2008	2009	2010	2011	2012
ausgestellte Europa-Pässe	5 914	6 677	7 491	7 666	7 035
Kinderausweise/Kinderreisepässe	1 239	1 384	1 249	1 110	2 568
Personalausweise	13 505	15 247	16 992	14 986	13 973
vorläufige Personalausweise	973	1 030	1 424	795	1 092
vorläufige Reisepässe	262	261	267	90	260
erteilte Gewerbeerlaubnisse					
Makler	77	70	50	67	52
Reisegewerbekarten	23	23	19	14	18
Gaststätten	118	108	109	90	96
überprüfte Lebensmittel- und Gewerbebetriebe	1 292	1 611	1 243	1 054	1 341
gezogene Proben	406	429	312	365	331
Beanstandungen insgesamt	213	220	149	126	155
dar. Verwarnungen mit Verwarnungsgebühr	131	185	82	58	51
Anzeigen	2	3	4	5	5
davon Ordnungswidrigkeits-Anzeigen	2	3	4	5	5
Strafanzeigen	-	-	-	-	-
ausgestellte Jagdscheine	164	165	135	146	137
erteilte waffenrechtliche Erlaubnisse	233	173	123	137	135
ausgestellte Fischereischeine	312	298	277	284	271
erteilte Sprengstoff-Erlaubnisse	51	59	53	44	27
gerichtlich festgesetzte Räumungstermine	115	117	108	118	133
Übernachtungen im Obdachlosenheim	2 204	2 118	2 448	3 311	5 136
Immissionsschutzrechtliche Genehmigungen	12	8	11	13	5
Anzeigeverfahren [1]	11	21	19	29	30
Anträge nach Baumschutzverordnung	271	335	365	316	252
Erlaubnisse nach Baumschutzverordnung	243	312	343	310	242
Autowrack-Beseitigungen					
aufgrund Ersatzvornahmen	11	11	13	11	14
behördlicher Aufforderungen	220	189	229	239	218
angemeldete Demonstrationen	78	101	96	69	116

[1] eingeführt durch das Gesetz zur Beschleunigung und Vereinfachung immissionsschutzrechtlicher Genehmigungsverfahren vom 09.10.1996

Quelle: Bürgerzentrum; Amt für öffentliche Ordnung; Umwelt- und Rechtsamt der Stadt Regensburg

14.6 Erteilung von Fahrerlaubnissen [1)]

	2008	2009	2010	2011	2012
Erstmalige Erteilung					
Klasse A unbeschränkt	1	1	-	1	18
Klasse A beschränkt	12	6	2	3	3
Klasse A1	18	30	17	24	19
Klasse B	1 090	1 074	999	1 004	1 021
Klasse BE	2	1	-	1	-
Klasse C	-	-	-	-	-
Klasse CE	1	-	-	-	-
Klasse C1	-	-	-	-	-
Klasse C1E	-	-	-	-	-
Klasse D	-	-	-	-	-
Klasse DE	-	-	-	-	-
Klasse D1	-	-	-	-	-
Klasse D1E	-	-	-	-	-
Klasse L	2	-	1	1	1
Klasse M	14	20	3	16	11
Klasse S	1	-	1	1	-
Klasse T	2	2	1	-	-
Neu-Erteilung					
Klasse A unbeschränkt	27	36	23	28	27
Klasse A beschränkt	1	3	1	1	1
Klasse A1	11	14	13	9	5
Klasse B	89	82	82	91	85
Klasse BE	52	47	31	21	37
Klasse C	1	-	-	3	1
Klasse CE	7	21	12	11	15
Klasse C1	-	1	-	-	-
Klasse C1E	23	31	30	21	8
Klasse D	-	-	-	-	1
Klasse DE	-	1	2	1	1
Klasse D1	-	-	-	-	-
Klasse D1E	-	-	-	-	-
Klasse L	-	-	-	-	-
Klasse M	-	-	-	-	2
Klasse S	-	-	-	-	-
Klasse T	2	1	1	2	-
Erteilung von Fahrerlaubnissen zur Fahrgastbeförderung insgesamt [2)]	161	259	83	225	158
davon Taxi	51	95	13	65	43
Mietwagen	78	120	50	101	66
Krankenwagen	11	21	10	27	12
sonstige	21	23	10	32	37

[1)] Erläuterungen zu den (neuen) Führerscheinklassen siehe Tabelle 14.7

[2)] bis zum Jahr 2009 einschließlich, ab dem Jahr 2010 ohne Verlängerungen

Quelle: Amt für öffentliche Ordnung und Straßenverkehr der Stadt Regensburg

14.7 Erweiterungen und Umschreibungen von Fahrerlaubnissen

	2008	2009	2010	2011	2012
Fahrerlaubnis-Erweiterungen insgesamt	485	516	365	423	381
Klasse A unbeschränkt	86	149	103	126	107
beschränkt	73	80	52	69	92
Klasse A1	1	6	1	3	2
Klasse B	82	50	47	50	37
Klasse BE	24	19	28	25	35
Klasse C [1)]	20	32	18	16	15
Klasse CE [1)]	171	142	81	103	65
Klasse C1	2	2	1	2	3
Klasse C1E	6	15	8	3	5
Klasse D	2	3	5	1	2
Klasse DE	13	14	17	16	8
Klasse D1	-	-	-	-	-
Klasse D1E	-	2	1	-	2
Klasse L	-	-	-	-	-
Klasse M	-	-	-	-	-
Klasse S	-	-	-	-	3
Klasse T	5	2	3	9	5
Umschreibungen/Umtausch von Fahrerlaubnissen insgesamt	1 327	1 268	1 055	1 298	1 354
davon ausländ. Führerscheine nach Anlage 11 FeV	21	37	24	32	36
ausländ. Führerscheine (Drittstaaten)	39	70	56	82	70
ausländ. EU-Führerscheine (Umtausch)	33	33	46	47	58
dt. Altführerscheine in EU-Führerscheine (Umtausch)	1 203	1 115	912	1 119	1 170
dt. Dienstfahrerlaubnisse (Umtausch)	31	13	17	18	20

[1)] bis zum Jahr 2009 incl., ab dem Jahr 2010 ohne Erweiterungen nach Ablauf der Geltungsdauer (verspätet beantragte Verlängerungen)

Klasse A: Krafträder mit oder ohne Beiwagen
Klasse A1: Leichtkrafträder (unter 125 ccm; nicht mehr als 11 kW)
Klasse B: Fahrzeuge bis 3,5 t zulässiges Gesamtgewicht
Klasse BE: Anhängerführerschein zu Klasse B
Klasse C: Fahrzeuge von mehr als 3,5 t zulässiges Gesamtgewicht (LKW)
Klasse CE: Anhängerführerschein zu Klasse C
Klasse C1: Fahrzeuge von mehr als 3,5 t und weniger als 7,5 t zulässiges Gesamtgewicht (LKW)
Klasse C1E: Anhängerführerschein zu Klasse C1
Klasse D: Kraftfahrzeuge zur Personenbeförderung mit mehr als 8 Sitzplätzen (ohne dem Fahrer)
Klasse DE: Anhängerführerschein zu Klasse D
Klasse D1: Kraftfahrzeuge zur Personenbeförderung mit mehr als 8 und weniger als 16 Sitzplätzen (ohne dem Fahrer)
Klasse D1E: Anhängerführerschein zu Klasse D1
Klasse L: land- u. forstwirtschaftliche Zugmaschinen (Traktoren) mit einer Höchstgeschwindigkeit von nicht mehr als 32 km/h
Klasse M: zweirädrige Kleinkrafträder; Fahrräder mit Hilfsmotor; Roller bis 50 ccm
Klasse S: seit 01.01.2005; dreirädrige Kleinkrafträder und vierrädrige Leichtkrafträder (Quad´s) mit einer Höchstgeschwindigkeit von nicht mehr als 45 km/h und einem Hubraum von nicht mehr als 50 ccm
Klasse T: land- u. forstwirtschaftliche Zugmaschinen (Traktoren) mit einer Höchstgeschwindigkeit von nicht mehr als 60 km/h

Quelle: Amt für öffentliche Ordnung und Straßenverkehr der Stadt Regensburg

14.8 Erfasste strafbare Handlungen [1)]

	2008	2009	2010	2011	2012
Straftaten insgesamt	12 428	13 250	12 560	13 245	13 109
darunter aufgeklärte Fälle	7 361	7 757	7 560	7 257	7 538
in %	59,2	58,5	60,2	54,8	57,5
davon					
Straftaten gegen das Leben	7	3	7	2	6
darunter Mord	-	1	1	-	1
Anteil an allen Fällen in %	0,1	0,0	0,1	0,0	0,0
Aufklärungen in %	85,7	100,0	100,0	100,0	83,3
Straftaten gegen die sexuelle Selbstbestimmung	72	75	93	56	91
Anteil an allen Fällen in %	0,6	0,6	0,7	0,4	0,7
Aufklärungen in %	63,9	100,0	69,9	71,4	75,8
Rohheitsdelikte u. Straftaten gegen die pers. Freiheit	1 614	1 865	1 907	1 874	1 900
Anteil an allen Fällen in %	13,0	14,1	15,2	14,1	14,5
Aufklärungen in %	86,3	84,3	85,5	84,8	83,8
Diebstahl unter erschwerenden Umständen	2 036	2 136	1 989	2 576	2 442
Anteil an allen Fällen in %	16,4	16,1	15,8	19,4	18,6
Aufklärungen in %	23,4	25,2	25,7	19,1	20,6
Diebstahl ohne erschwerende Umstände	3 266	3 643	3 259	3 709	3 595
darunter Ladendiebstähle	1 304	1 475	1 282	1 250	1 358
Diebstähle an/aus Kraftfahrzeugen	593	675	495	511	676
Anteil an allen Fällen in %	26,3	27,5	25,9	28,0	27,4
Aufklärungen in %	52,3	51,1	51,5	44,6	47,3
Vermögens- und Fälschungsdelikte	2 015	1 791	2 008	1 980	1 868
Anteil an allen Fällen in %	16,2	13,5	16,0	14,9	14,2
Aufklärungen in %	85,3	83,0	80,4	79,9	85,0
Sonstige Straftatbestände	2 738	3 090	2 709	2 542	2 581
Anteil an allen Fällen in %	22,0	23,3	21,6	19,2	19,7
Aufklärungen in %	49,7	51,3	54,9	55,8	57,0
Verbrechen u. Vergehen gegen strafrechtl. Nebengesetze	680	647	588	506	626
darunter Rauschgiftdelikte	492	415	387	319	417
Anteil an allen Fällen in %	5,5	4,9	4,7	3,8	4,8
Aufklärungen in %	96,0	95,4	95,9	94,9	96,2

[1)] ab dem Jahr 2009 einschließlich Bundespolizei

Quelle: Polizeiliche Kriminalstatistik

siehe auch Tab. 20.23

14.9 Tatverdächtige [1] nach erfassten strafbaren Handlungen [2]

	2008	2009	2010	2011	2012
Tatverdächtige insgesamt	5 196	5 337	5 234	4 868	5 036
darunter unter 14 Jahren	200	195	190	129	137
von 14 bis unter 21 Jahren	1 157	1 237	1 213	1 063	1 036
Ausländer in %	17,7	20,6	20,2	21,3	23,1
Straftaten gegen das Leben	6	4	8	2	5
darunter unter 14 Jahren	-	-	-	-	-
von 14 bis unter 21 Jahren	-	1	1	-	-
Ausländer in %	-	25,0	37,5	-	20,0
Straftaten gegen die sexuelle Selbstbestimmung	44	63	54	34	52
darunter unter 14 Jahren	1	4	1	-	-
von 14 bis unter 21 Jahren	2	7	10	3	3
Ausländer in %	25,0	15,9	14,8	14,7	29,4
Rohheitsdelikte u. Straftaten gegen die pers. Freiheit	1 267	1 361	1 467	1 375	1 332
darunter unter 14 Jahren	13	18	33	14	16
von 14 bis unter 21 Jahren	280	316	347	320	250
Ausländer in %	20,7	19,8	19,0	20,9	22,0
Diebstahl unter erschwerenden Umständen	261	240	263	223	269
darunter unter 14 Jahren	6	1	9	3	9
von 14 bis unter 21 Jahren	74	64	56	38	54
Ausländer in %	26,4	23,8	26,2	30,5	27,9
Diebstahl ohne erschwerende Umstände	1 426	1 592	1 392	1 290	1 457
darunter unter 14 Jahren	153	145	132	76	87
von 14 bis unter 21 Jahren	374	410	406	366	402
Ausländer in %	17,0	20,0	20,3	24,1	25,4
Vermögens- und Fälschungsdelikte	1 305	1 247	1 314	1 329	1 265
darunter unter 14 Jahren	5	6	6	13	7
von 14 bis unter 21 Jahren	255	295	287	271	258
Ausländer in %	15,2	22,0	18,6	18,3	20,1
Sonstige Straftatbestände	1 228	1 308	1 276	1 238	1 147
darunter unter 14 Jahren	37	28	31	33	33
von 14 bis unter 21 Jahren	286	307	292	218	216
Ausländer in %	14,3	16,6	13,9	13,2	16,0
Verbrechen u. Vergehen gegen strafrechtl. Nebengesetze	633	600	543	484	582
darunter unter 14 Jahren	3	2	5	5	3
von 14 bis unter 21 Jahren	151	157	108	103	90
Ausländer in %	22,0	24,8	29,5	24,0	27,3

[1] Personen, die mehrerer Straftaten verdächtigt werden, sind in der insgesamt-Zeile nur einmal, bei darunterstehenden Zeilen entsprechend oft gezählt

[2] ab dem Jahr 2009 einschließlich Bundespolizei

Quelle: Polizeiliche Kriminalstatistik

siehe auch Tab. 20.23

14.10 Brandschutzwesen

	2008	2009	2010	2011	2012
Alarme insgesamt	2 159	2 379	2 210	2 343	2 227
davon Brände, Brandgefahren [1]	181	211	185	215	159
Unfälle, Unfallgefahren	1 161	1 140	1 392	1 336	1 417
Fehlalarmierungen	552	545	380	491	411
Böswillige Alarmierungen	31	27	20	15	20
Sicherheitswachen	234	456	233	286	220
Brände insgesamt	181	211	185	215	159
davon nach Monaten					
Januar	14	17	13	20	12
Februar	9	14	7	17	11
März	12	18	17	12	15
April	13	23	21	27	14
Mai	17	19	17	12	17
Juni	17	13	17	19	9
Juli	25	17	19	19	10
August	14	19	10	17	23
September	12	20	20	16	10
Oktober	10	26	10	22	13
November	15	9	21	17	15
Dezember	23	16	13	17	10
davon nach dem Ausmaß					
Großbrände	5	7	7	7	6
Mittelbrände	9	14	22	26	24
Kleinbrände	167	190	156	182	129
davon nach der Art					
Wohngebäude	53	67	54	78	38
Fabriken, Werkstätten	16	14	12	22	12
Kraftfahrzeuge	36	27	23	24	25
Wald, Rasen	32	29	14	22	19
Sonstige	44	74	82	69	65

[1] mit und ohne Personenrettung und sonstigem Ereignis

Quelle: Amt für Brand- und Zivilschutz der Stadt Regensburg

siehe auch Tab. 20.23

14.11 Straßenverkehrsunfälle nach Schäden und Verkehrsteilnehmern [1)]

	2008	2009	2010	2011	2012
Straßenverkehrsunfälle insgesamt	4 541	4 522	5 046	4 808	4 984
darunter mit Personenschäden	720	744	655	678	697
verunglückte Personen	882	922	810	843	883
davon leichtverletzte Personen	795	826	731	763	795
schwerverletzte Personen	84	95	75	76	85
getötete Personen	3	1	4	4	3
beteiligte Verkehrsarten insgesamt	3 819	3 926	4 111	4 008	4 194
davon Kraftfahrzeuge	2 996	3 061	3 255	3 122	3 253
davon Personenkraftwagen	2 574	2 649	2 840	2 747	2 865
Lastkraftwagen	201	207	210	197	189
Omnibusse	54	49	64	41	59
landw. Zugmaschinen	2	3	3	2	2
Krafträder, Motorroller	70	63	60	60	72
Mopeds u. Fahrräder m. Hilfsmotor	95	90	78	75	66
Fahrräder	295	308	243	299	295
Fußgänger	111	134	98	97	96
Sonstige	417	423	515	490	550

[1)] ohne Bundesautobahn-Unfälle

Quelle: Polizei Regensburg

14.12 Verunglückte nach Art der Verkehrsbeteiligung [1)]

	Personenschäden insgesamt					davon Getötete				
	2008	2009	2010	2011	2012	2008	2009	2010	2011	2012
verunglückte Personen insgesamt	882	922	810	843	883	3	1	4	4	3
davon										
in Personenkraftwagen	370	381	391	381	419	2	-	1	2	1
in Lastkraftwagen	6	15	1	9	7	-	-	-	-	-
in Kraftomnibussen	30	21	28	14	19	-	-	-	-	-
auf landw. Zugmaschinen	-	-	-	-	-	-	-	-	-	-
auf Krafträdern und Motorrollern	55	56	50	49	56	-	-	-	-	-
auf Mopeds u. Fahrrädern m. Hilfsmotor	75	80	58	62	54	-	-	-	-	-
auf Fahrrädern	249	258	198	248	239	-	1	1	-	2
Fußgänger	90	105	81	78	84	1	-	2	2	-
Sonstige	7	6	3	2	5	-	-	-	-	-
davon im Alter von										
unter 6 Jahren	11	10	9	8	7	1	-	-	-	-
6 bis unter 14 Jahren	27	54	35	46	30	-	-	-	-	-
14 bis unter 18 Jahren	55	55	50	36	37	-	-	-	-	-
18 bis unter 25 Jahren	171	183	139	134	178	-	-	-	-	1
25 bis unter 45 Jahren	315	301	281	282	311	2	-	-	1	1
45 bis unter 65 Jahren	209	234	215	227	216	-	1	1	2	-
65 Jahren und älter	94	85	81	110	104	-	-	3	1	1

[1)] ohne Bundesautobahn-Unfälle

siehe auch Tab. 18.21; 20.23

Verletzte					davon									
					Schwerverletzte					Leichtverletzte				
2008	2009	2010	2011	2012	2008	2009	2010	2011	2012	2008	2009	2010	2011	2012
879	921	806	839	880	84	95	75	76	85	795	826	731	763	795
368	381	390	379	418	10	15	16	17	9	358	366	374	362	409
6	15	1	9	7	-	-	-	2	1	6	15	1	7	6
30	21	28	14	19	5	-	1	-	-	25	21	27	14	19
-	-	-	-	-	-	-	-	-	-	-	-	-	-	-
55	56	50	49	56	10	13	10	7	12	45	43	40	42	44
75	80	58	62	54	7	12	10	5	8	68	68	48	57	46
249	257	197	248	237	33	34	26	29	34	216	223	171	219	203
89	105	79	76	84	18	19	12	16	19	71	86	67	60	65
7	6	3	2	5	1	2	-	-	2	6	4	3	2	3
10	10	9	8	7	-	2	1	-	1	10	8	8	8	6
27	54	35	46	30	2	6	2	8	2	25	48	33	38	28
55	55	50	36	37	3	4	4	4	6	52	51	46	32	31
171	183	139	134	177	14	13	8	8	15	157	170	131	126	162
313	301	281	281	310	22	28	18	18	19	291	273	263	263	291
209	233	214	225	216	22	24	34	19	24	187	209	180	206	192
94	85	78	109	103	21	18	8	19	18	73	67	70	90	85

Quelle: Polizei Regensburg

14.13 Städtischer Verkehrsüberwachungsdienst

	2008	2009	2010	2011	2012
Bewirtschafteter Parkraum					
Bewohnerparkplätze insgesamt	2 011	2 017	2 017	2 024	2 027
davon innerhalb von Wohnverkehrsstraßen	541	541	541	541	541
außerhalb von Wohnverkehrsstraßen	1 470	1 476	1 476	1 483	1 486
Überwachte Kurzzeitparkplätze insgesamt	1 491	1 504	1 553	1 625	1 617
davon mit Parkuhren	27	27	24	24	24
mit Parkscheinautomaten	1 464	1 477	1 529	1 601	1 593
Verkehrsüberwachung					
ruhender Verkehr					
Verwarnungen insgesamt	73 723	81 810	75 648	78 860	82 228
davon 5 €	24 108	27 813	25 885	27 182	27 500
10 €	9 164	12 600	11 619	11 689	10 925
15 €	31 332	31 566	28 659	30 401	33 877
20 €	1 723	2 184	2 138	2 198	1 965
mehr als 20 €	7 396	7 647	7 347	7 390	7 961
fließender Verkehr					
Verwarnungen insgesamt	71 108	60 756	77 876	75 541	70 655
davon 15 €	45 963	39 763	51 518	50 073	47 023
20 €	1 137	919	1 106	1 311	1 270
25 €	17 680	14 889	18 882	17 988	16 678
30 €	439	332	301	479	420
35 €	5 889	4 853	6 069	5 690	5 264
Anzeigen	2 882	2 160	2 552	2 586	2 230
Fahrverbote	253	183	224	222	210

Quelle: Amt für öffentliche Ordnung und Straßenverkehr

14.14 Bestattungen

	2008	2009	2010	2011	2012
Bestattungen insgesamt	4 072	3 956	3 727	3 718	3 732
davon Feuerbestattungen	3 420	3 353	3 150	3 205	3 188
davon ortsansässige Personen	681	743	738	820	807
ortsfremde Personen	2 739	2 610	2 412	2 385	2 381
Erdbestattungen	652	603	577	513	544

Quelle: Standesamt der Stadt Regensburg

14.15 Beerdigungen auf Friedhöfen

	2008	2009	2010	2011	2012
Beerdigungen insgesamt	652	603	577	513	544
davon **Städtische Friedhöfe**	226	234	192	198	191
Dreifaltigkeitsberg Am Dreifaltigkeitsberg 20 - 22	100	113	89	86	83
Keilberg Zur Hohen Linie 31	6	7	10	14	5
Reinhausen Sonnenstr. 6	66	62	51	50	60
Sallern Sallerergasse 2	17	10	4	9	5
Schwabelweis Schwabelweiser Friedhofstr. 1	8	15	16	15	14
Winzer Winzersteig 3	1	2	-	2	4
Oberisling Zehentstr. 10	5	7	2	6	2
Harting Heckstegstr. 2	5	8	6	6	3
Burgweinting Obertraublinger Str. 20	18	10	14	10	15
Katholische Friedhöfe	340	291	316	247	276
Obere Stadt Bischof-Konrad-Str. 11	168	149	154	115	131
Untere Stadt Alfons-Auer-Str. 1	168	140	156	124	137
Dechbetten Neyweg 2	4	2	6	8	8
Ziegetsdorf Wolframstr. 3	-	-	-	-	-
Evangelischer Zentralfriedhof Friedenstr. 12	85	77	64	68	77
Klosterfriedhof Kreuzgasse	1	1	5	-	-
Israelischer Friedhof Schillerstr. 29	-	-	-	-	-

Quelle: Standesamt der Stadt Regensburg

siehe auch Tab. 1.5

15

Kommunalfinanzen und Verwaltung

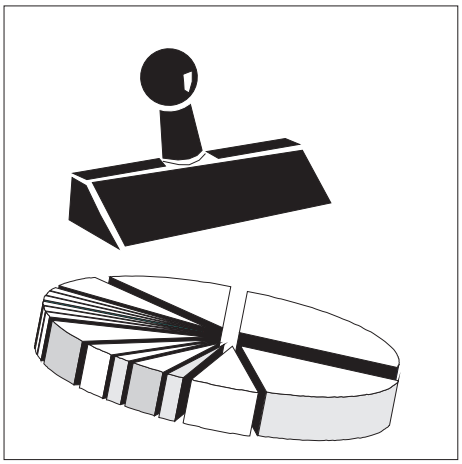

Einkommensteuer Gemeindeanteil

Der Gemeindeanteil an der Einkommensteuer ist eine im Grundgesetz verankerte Beteiligung der Gemeinden an einer Gemeinschaftssteuer von Bund und Ländern. Sie beträgt nach dem Gemeindefinanzreformgesetz 15 % des im Land erzielten Aufkommens bei der Lohn- und veranlagten Einkommensteuer und 12 % bei der Zinsabschlagsteuer.

Gewerbesteuer

Nach Art. 106 Abs. 6 Satz 1 GG ist den Gemeinden das Aufkommen aus der Gewerbesteuer garantiert, wobei Bund und Länder nach dem Gemeindefinanzreformgesetz durch eine Umlage (Gewerbesteuerumlage) seit 1970 beteiligt sind. Die Gewerbesteuer ist aus der Sicht der kommunalen Selbstverwaltung immer noch die bedeutendste Gemeindesteuer. Der Gewerbesteuerpflicht unterliegen grundsätzlich alle Gewerbebetriebe. Besteuerungsgrundlage ist der vom Finanzamt durch Ermittlung des zu versteuernden Gewerbeertrages festgesetzte Gewerbesteuermessbetrag. Dieser wird mit dem in der Haushaltssatzung festgelegten Hebesatz der Gemeinde vervielfältigt. Dies ergibt die Steuerschuld, die dem Steuerpflichtigen im Gewerbesteuerbescheid bekanntgegeben wird.

Gewerbesteuerumlage

Nach § 6 des Gemeindefinanzreformgesetzes haben die Gemeinden aus ihrem Gewerbesteueraufkommen sowohl an das Land als auch an den Bund eine Gewerbesteuerumlage abzuführen. Dabei wird die Umlage in der Art ermittelt, dass das Gewerbesteueraufkommen durch den von der Gemeinde festgesetzten Hebesatz geteilt und mit einem Vervielfältiger multipliziert wird. Dieser Multiplikator betrug im Jahr 2012 69 Prozentpunkte. Dabei entfielen 14,5 Prozentpunkte an den Bund und 54,5 Prozentpunkte an das Land. Von letzteren werden dabei 29 Prozentpunkte an den “Solidarpakt“ und weitere 5 Prozentpunkte auf den Fonds “Deutsche Einheit“ abgeführt.

Grundsteuer

Nach Art. 106 Abs. 6 Satz 1 GG ist die Grundsteuer eine Gemeindesteuer, d. h. das Aufkommen aus dieser Steuer ist den Gemeinden garantiert. Die Grundsteuer wird von der Gemeinde für den in ihrem Gebiet gelegenen Grundbesitz erhoben. Grundsteuer A für land- und forstwirtschaftliche Betriebe - Grundsteuer B für sonstige Grundstücke. Besteuerungsgrundlage ist der Einheitswert des Grundstücks, anhand dessen der Steuermessbetrag durch das Finanzamt festgesetzt wird. Dieser wird mit dem in der Haushaltssatzung festgelegten Hebesatz der Gemeinde vervielfältigt.

Hebesatz

Die Hebesätze sowohl für die Grundsteuer A und B als auch für die Gewerbesteuer, liegen im Ermessen der Gemeinde und werden durch Gemeindesatzung festgesetzt. Dabei kann die Höhe der Hebesätze sowohl zwischen den (Real-)Steuerarten als auch zwischen den Gemeinden differieren.

Durch Multiplikation des sogenannten Hebesatzes mit dem ermittelten Steuermessbetrag werden die Realsteuern berechnet und von den Gemeinden erhoben.

Realsteueraufbringungskraft

Die Realsteueraufbringungskraft stellt ein nach Ausblendung der unterschiedlichen Hebesätze und Einrechung eines landdesdurchschnittlichen Hebesatzes errechnetes fiktives Istaufkommen der Realsteuereinnahmen dar. Die Berechnung folgt nach der Formel: Grundbetrag x Durchschnittshebesatz/100.

Steuereinnahmekraft

Die Steuereinnahmekraft ergibt sich aus der Realsteueraufbringungskraft abzüglich der Gewerbesteuerumlage zuzüglich des Gemeindeanteils an der Einkommensteuer.

Umsatzsteueranteil

Durch den Art. 106 Absatz 5a GG ist den Gemeinden seit 1998 ein Anteil an der Umsatzsteuer festgeschrieben. Die Beteiligung der Gemeinden an der Umsatzsteuer soll die entgangenen Einnahmen der Gemeinden, die durch die im Unternehmenssteuerreformgesetz festgelegte Abschaffung der Gewerbekapitalsteuer begründet sind, ausgleichen. Die Höhe des Anteils bestimmt sich nach Art. 1 Abs. 1 Satz 1 des Gesetzes über den Finanzausgleich zwischen Bund und Ländern und beträgt derzeit 2,2 % des Umsatzsteueraufkommens, das nach Abzug des zusätzlichen Bundeszuschusses zur Senkung des Beitragssatzes in der gesetzlichen Rentenversicherung verbleibt.

Vermögenshaushalt

Der Vermögenshaushalt ist ein Investitionshaushalt, der alle Einnahmen und Ausgaben enthält, welche das Vermögen oder die Schulden der Stadt verändern. Hierunter fallen zum Beispiel Ausgaben für den Straßenbau oder Einnahmen aus dem Verkauf von städtischen Grundstücken bzw. aus der Aufnahme von neuen Krediten.

Verwaltungshaushalt

Der Verwaltungshaushalt ist ein laufender Verbrauchshaushalt mit Personal- und Sachausgaben und den zur Deckung dieser Ausgaben benötigten Einnahmen. Darunter fallen zum Beispiel Steuern, Miet- oder Gebühreneinnahmen und auf der Ausgabeseite die Personalausgaben, Ausgaben für Gebäude- und Straßenunterhalt, für die Sozial- und Jugendhilfe, die Gewerbesteuerumlage, Bezirksumlage und Solidarumlage und die Ausgaben für Strom, Gas, Wasser und Bürobedarf.

15.1 Einnahmen im Verwaltungshaushalt im Jahr 2012

Einnahmen insgesamt: 623 849
(alle Angaben in 1 000 €)
(EP = Einzelplan)

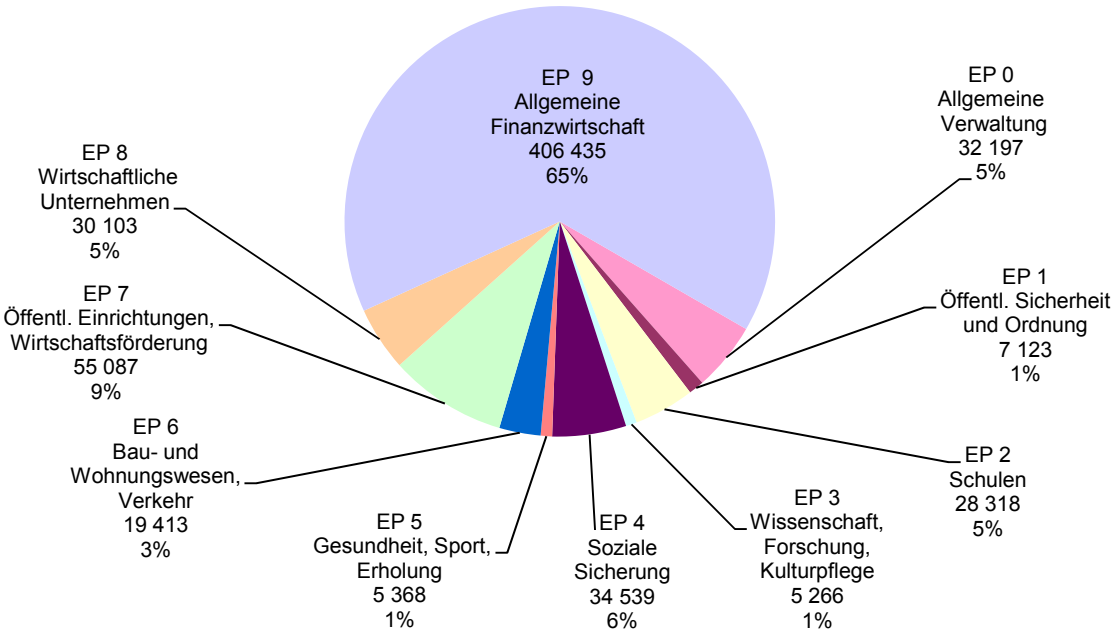

15.2 Ausgaben im Verwaltungshaushalt im Jahr 2012

Ausgaben insgesamt: 623 849
(alle Angaben in 1 000 €)
(EP = Einzelplan)

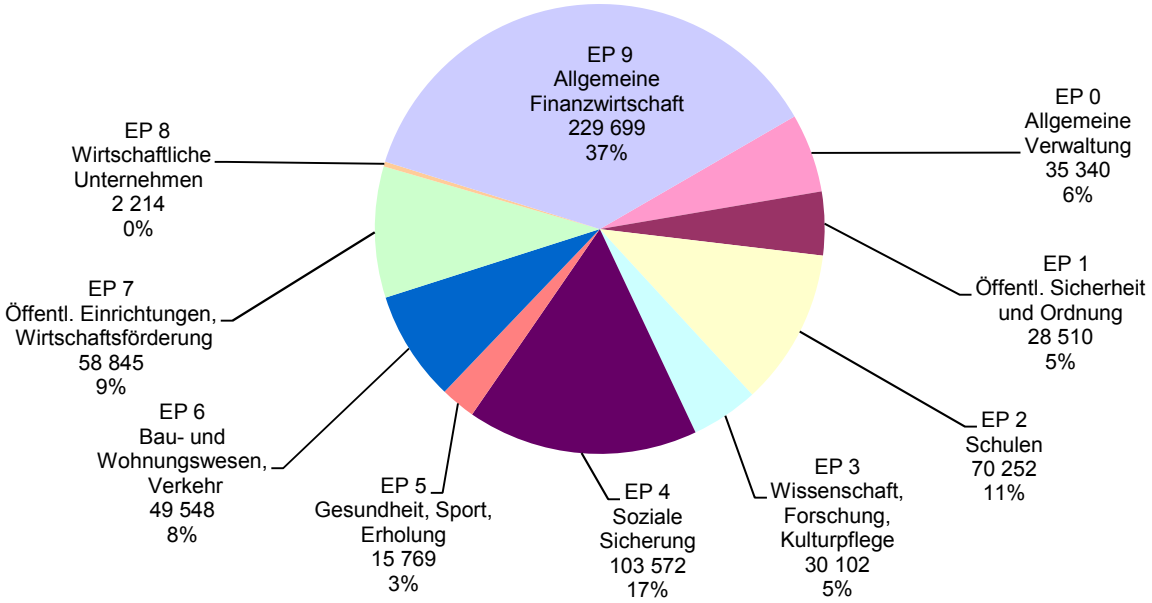

15.3 Einnahmen im Vermögenshaushalt im Jahr 2012

Einnahmen insgesamt: 229 102
(alle Angaben in 1 000 €)
(EP = Einzelplan)

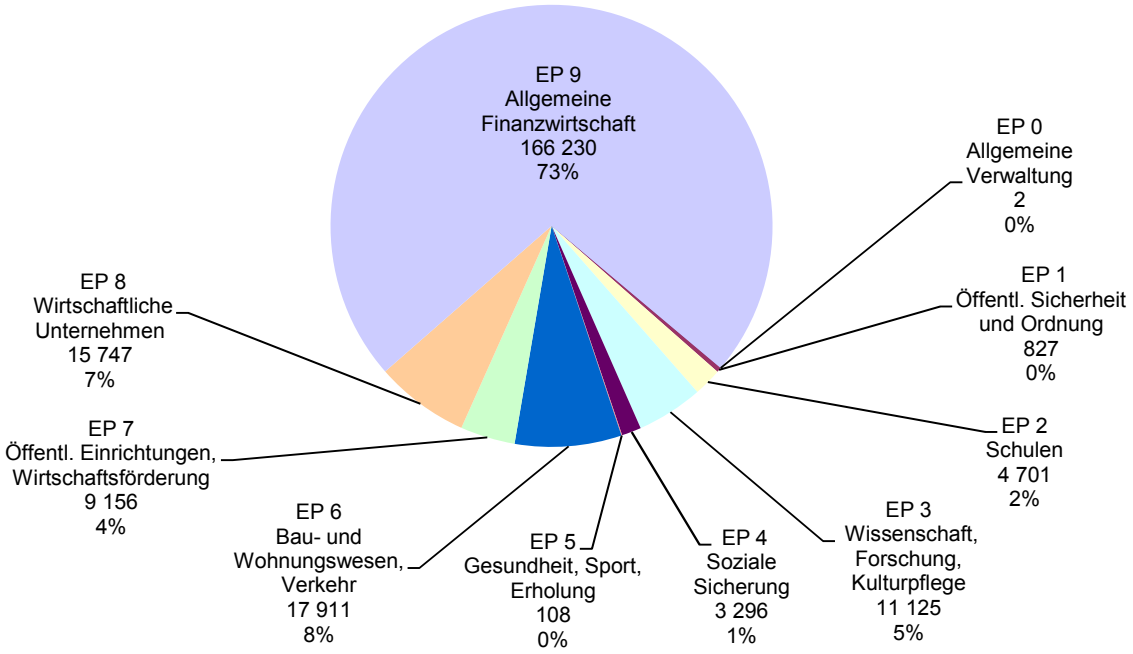

15.4 Ausgaben im Vermögenshaushalt im Jahr 2012

Ausgaben insgesamt: 229 102
(alle Angaben in 1 000 €)
(EP = Einzelplan)

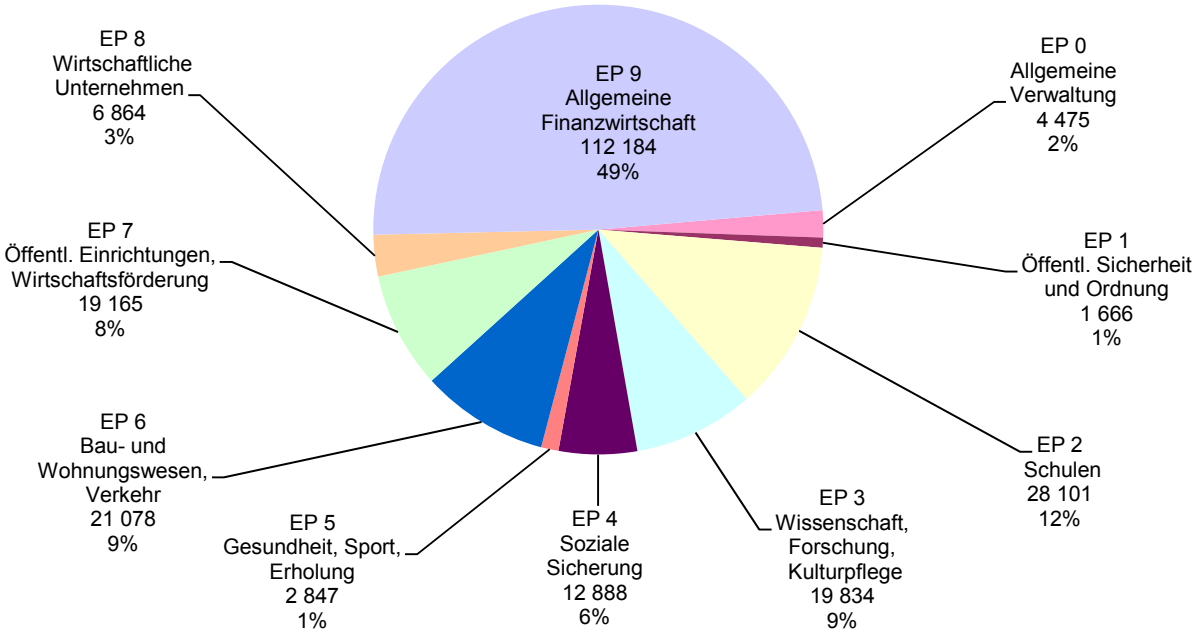

15.5 Einnahmen und Ausgaben des Gesamthaushalts nach Arten und Rechnung

	Beträge in 1 000 €				
	2008	2009	2010	2011	2012
Einnahmen insgesamt	624 315	600 852	725 230	690 395	852 951
davon					
Steuern und steuerähnliche Einnahmen	259 729	225 029	290 342	280 282	382 679
Gebühren u. übr. Einn. aus Verwaltung u. Betrieb	138 141	140 496	149 741	152 167	161 148
Zuweisungen von Bund und Land (Verw.- u. Verm. HH)	31 898	34 076	49 302	47 497	49 576
Sonstige Einnahmen	194 547	201 252	235 845	210 448	259 547
Ausgaben insgesamt	624 315	600 852	725 230	690 395	852 951
davon					
Personalausgaben	133 534	139 654	142 568	145 840	152 299
Sächlicher Verwaltungs- und Betriebsaufwand [1]	157 945	158 144	161 971	162 950	165 284
Zuschüsse an soziale und ähnliche Einrichtungen	14 489	15 789	17 385	18 273	20 636
Zahlungen an Bund und Land ohne Zinszahlungen	24 663	19 645	33 293	24 990	42 454
Zinsausgaben	11 661	10 887	9 233	8 594	7 532
Zuführung zum Vermögenshaushalt	78 841	46 022	103 578	89 729	166 256
übrige Ausgaben	203 183	210 712	257 202	240 018	298 491
entstandene **Fehlbeträge** insgesamt	-	-	-	-	-
davon im Verwaltungshaushalt	-	-	-	-	-
Vermögenshaushalt	-	-	-	-	-

[1] einschließlich Zahlungen an ARGE

Quelle: Stadtkämmerei der Stadt Regensburg

15.6 Steuereinnahmen, Finanzzuweisungen und Umlagen [1)]

	Beträge in 1 000 €				
	2008	2009	2010	2011	2012
Steuereinnahmen und Finanzzuweisungen insgesamt	259 729	225 029	290 342	280 282	382 679
Steuereinnahmen insgesamt	224 360	185 882	252 207	236 285	353 453
davon					
Grundsteuer A	68	69	69	67	68
Grundsteuer B	23 262	23 979	24 484	24 878	25 505
Gewerbesteuer	133 251	95 578	163 055	143 708	252 398
Umsatzsteuerbeteiligung	9 368	10 157	10 318	11 014	12 479
Anteil an der Einkommensteuer	58 196	55 884	54 057	56 385	62 762
Hundesteuer	215	216	225	232	241
Finanzzuweisungen insgesamt	35 369	39 146	38 135	43 998	29 226
davon					
Schlüsselzuweisungen	12 517	15 566	11 758	18 351	1 437
Finanzzuweisungen nach Art. 7 FAG	4 387	4 426	4 460	4 484	4 527
Grunderwerbsteuer nach Art. 8 FAG	6 890	6 917	8 069	9 179	11 031
Sonstige Zuweisungen	11 575	12 238	13 848	11 984	12 231
Umlagen (Ausgabe) insgesamt	42 203	37 785	52 772	44 957	71 085
darunter					
Bezirksumlage	21 018	21 586	24 333	23 136	32 928
Gewerbesteuerumlage an Bund und Land	22 771	16 199	28 439	21 821	38 157

[1)] Rechnungsergebnisse

Quelle: Stadtkämmerei der Stadt Regensburg

siehe auch Tab. 17.24ff.; 18.29ff.; 20.25

15.7 Steuerhebesätze und Steuerkraftzahlen

	2008	2009	2010	2011	2012
Steuerhebesätze					
bei der Grundsteuer für land- und forstw. Betriebe (A)	295	295	295	295	295
Grundsteuer für Grundstücke (B)	395	395	395	395	395
Gewerbesteuer nach Ertrag und Kapital	425	425	425	425	425
Steuereinnahmekraft					
in 1 000 € insgesamt	181 862	155 322	198 030	193 158	281 384
€ je Einwohner [1)]	1 369	1 165	1 471	1 423	2 048
€ je Einwohner [1)] der Kreisfreien Städte Bayerns	1 318	1 164	1 188	1 323	1 359
€ je Einwohner [1)] der kreisang. Gemeinden Bayerns	937	871	882	968	1 002
€ je Einwohner [1)] der Landkreis-Gemeinden Regensburg	787	717	729	762	808
€ je Einwohner [1)] des Regierungsbezirks Oberpfalz	861	752	811	866	968
€ je Einwohner [1)] in Bayern	1 046	955	970	1 071	1 106
Realsteueraufbringungskraft					
in 1 000 € insgesamt	137 069	105 479	162 094	147 580	244 299
€ je Einwohner [1)]	1 032	791	1 204	1 087	1 778
€ je Einwohner [1)] der Kreisfreien Städte Bayerns	914	739	812	928	962
€ je Einwohner [1)] der kreisang. Gemeinden Bayerns	587	516	555	637	645
€ je Einwohner [1)] der Landkreis-Gemeinden Regensburg	399	320	349	373	386
€ je Einwohner [1)] des Regierungsbezirks Oberpfalz	551	426	514	558	647
€ je Einwohner [1)] in Bayern	680	580	629	721	737

[1)] Bevölkerung am Ort der Hauptwohnung (siehe Seite 54)

Quelle: Bayerisches Landesamt für Statistik und Datenverarbeitung

15.8 Einnahmen im Verwaltungs- und Vermögenshaushalt

	absolut (in 1 000 €)					Anteil in Prozent am Gesamthaushalt				
	2008	2009	2010	2011	2012	2008	2009	2010	2011	2012
Einnahmen insgesamt	624 315	600 852	725 230	690 395	852 951	100,0	100,0	100,0	100,0	100,0
Verwaltungshaushalt	470 504	441 134	521 543	507 474	623 849	75,4	73,4	71,9	73,5	73,1
davon Einzelplan										
0 Allgemeine Verwaltung	5 668	8 642	12 831	25 378	32 197	0,9	1,4	1,8	3,7	3,8
1 Öffentl. Sicherheit u. Ordnung	6 945	6 379	6 731	7 729	7 123	1,1	1,1	0,9	1,1	0,8
2 Schulen	26 407	27 996	28 094	28 778	28 318	4,2	4,7	3,9	4,2	3,3
3 Wissenschaft, Forschung, Kulturpflege	4 540	4 378	5 787	5 340	5 266	0,7	0,7	0,8	0,8	0,6
4 Soziale Sicherung	25 788	26 880	27 895	30 842	34 539	4,1	4,5	3,8	4,5	4,0
5 Gesundheit, Sport, Erholung	4 718	5 039	5 176	5 051	5 368	0,8	0,8	0,7	0,7	0,6
6 Bau- und Wohnungswesen, Verkehr	15 489	17 441	16 952	18 687	19 413	2,5	2,9	2,3	2,7	2,3
7 Öffentl. Einrichtungen, Wirtschaftsförd.	50 558	48 900	54 724	50 982	55 087	8,1	8,1	7,5	7,4	6,5
8 Wirtschaftliche Unternehmen	27 002	27 409	29 867	29 600	30 103	4,3	4,6	4,1	4,3	3,5
9 Allgemeine Finanzwirtschaft	303 389	268 068	333 486	305 086	406 435	48,6	44,6	46,0	44,2	47,7
Vermögenshaushalt	153 811	159 719	203 686	182 921	229 102	24,6	26,6	28,1	26,5	26,9
davon Einzelplan										
0 Allgemeine Verwaltung	123	112	1 259	41	2	0,0	0,0	0,2	0,0	0,0
1 Öffentl. Sicherheit u. Ordnung	1 732	132	261	70	827	0,3	0,0	0,0	0,0	0,1
2 Schulen	4 483	6 468	7 302	4 761	4 701	0,7	1,1	1,0	0,7	0,6
3 Wissenschaft, Forschung, Kulturpflege	10 843	10 323	11 989	12 776	11 125	1,7	1,7	1,7	1,9	1,3
4 Soziale Sicherung	682	2 580	1 850	2 833	3 296	0,1	0,4	0,3	0,4	0,4
5 Gesundheit, Sport, Erholung	89	24	48	32	108	0,0	0,0	0,0	0,0	0,0
6 Bau- und Wohnungswesen, Verkehr	14 133	14 720	28 353	30 868	17 911	2,3	2,4	3,9	4,5	2,1
7 Öffentl. Einrichtungen, Wirtschaftsförd.	11 199	9 604	10 309	9 755	9 156	1,8	1,6	1,4	1,4	1,1
8 Wirtschaftliche Unternehmen	1 579	3 168	4 208	6 217	15 747	0,3	0,5	0,6	0,9	1,8
9 Allgemeine Finanzwirtschaft	108 948	112 588	138 108	115 568	166 230	17,5	18,7	19,0	16,7	19,5

Quelle: Stadtkämmerei der Stadt Regensburg

15.9 Ausgaben im Verwaltungs- und Vermögenshaushalt

	absolut (in 1 000 €)					Anteil in Prozent am Gesamthaushalt				
	2008	2009	2010	2011	2012	2008	2009	2010	2011	2012
Ausgaben insgesamt	624 315	600 852	725 230	690 395	852 951	100,0	100,0	100,0	100,0	100,0
Verwaltungshaushalt	470 504	441 134	521 543	507 474	623 849	75,4	73,4	71,9	73,5	73,1
davon Einzelplan										
0 Allgemeine Verwaltung	30 469	31 704	32 311	33 612	35 340	4,9	5,3	4,5	4,9	4,1
1 Öffentl. Sicherheit u. Ordnung	24 682	26 108	26 174	26 960	28 510	4,0	4,3	3,6	3,9	3,3
2 Schulen	61 263	64 606	66 713	68 526	70 252	9,8	10,8	9,2	9,9	8,2
3 Wissenschaft, Forschung, Kulturpflege	27 578	29 079	29 366	29 543	30 102	4,4	4,8	4,0	4,3	3,5
4 Soziale Sicherung	86 769	91 905	96 193	98 727	103 572	13,9	15,3	13,3	14,3	12,1
5 Gesundheit, Sport, Erholung	15 023	15 481	15 835	15 435	15 769	2,4	2,6	2,2	2,2	1,8
6 Bau- und Wohnungswesen, Verkehr	45 791	46 563	46 070	49 298	49 548	7,3	7,7	6,4	7,1	5,8
7 Öffentl. Einrichtungen, Wirtschaftsförd.	57 989	53 089	54 598	55 918	58 845	9,3	8,8	7,5	8,1	6,9
8 Wirtschaftliche Unternehmen	2 087	3 803	2 332	2 446	2 214	0,3	0,6	0,3	0,4	0,3
9 Allgemeine Finanzwirtschaft	118 853	78 795	151 951	127 010	229 699	19,0	13,1	21,0	18,4	26,9
Vermögenshaushalt	153 811	159 719	203 686	182 921	229 102	24,6	26,6	28,1	26,5	26,9
davon Einzelplan										
0 Allgemeine Verwaltung	4 010	4 714	4 876	5 140	4 475	0,6	0,8	0,7	0,7	0,5
1 Öffentl. Sicherheit u. Ordnung	681	1 546	- 421	1 568	1 666	0,1	0,3	- 0,1	0,2	0,2
2 Schulen	13 932	13 761	11 181	12 028	28 101	2,2	2,3	1,5	1,7	3,3
3 Wissenschaft, Forschung, Kulturpflege	12 269	12 775	14 430	13 715	19 834	2,0	2,1	2,0	2,0	2,3
4 Soziale Sicherung	3 559	6 472	4 724	11 205	12 888	0,6	1,1	0,7	1,6	1,5
5 Gesundheit, Sport, Erholung	2 431	4 305	2 110	2 890	2 847	0,4	0,7	0,3	0,4	0,3
6 Bau- und Wohnungswesen, Verkehr	19 569	20 849	21 671	25 673	21 078	3,1	3,5	3,0	3,7	2,5
7 Öffentl. Einrichtungen, Wirtschaftsförd.	14 605	16 192	17 121	13 072	19 165	2,3	2,7	2,4	1,9	2,2
8 Wirtschaftliche Unternehmen	3 715	6 727	18 638	6 956	6 864	0,6	1,1	2,6	1,0	0,8
9 Allgemeine Finanzwirtschaft	79 039	72 378	109 356	90 673	112 184	12,7	12,0	15,1	13,1	13,2

Quelle: Stadtkämmerei der Stadt Regensburg

15.10 Schuldenstand, Neuverschuldung und Schuldentilgung

	Beträge in 1 000 €				
	2008	2009	2010	2011	2012
Schuldenstand am 01.01.[1]	286 934	270 259	270 259	260 272	212 408
Schuldenaufnahme	24 840	58 442	40 298	13 699	13 389
Schuldentilgung	41 515	58 442	50 285	61 563	43 775
Schuldenstand am 31.12.	270 259	270 259	260 272	212 408	182 022
dar. Kreditmarktmittel	262 755	263 408	254 071	208 525	178 760
Schuldenstand in € je Einwohner [2]	2 035	2 027	1 933	1 565	1 325
Nettoneuverschuldung	- 16 675	-	- 9 987	- 47 864	- 30 386
Veränderung in %	- 5,8	-	- 3,7	- 18,4	- 14,3

[1] ohne Restkaufgelder

[2] Bevölkerung am Ort der Hauptwohnung (siehe Seite 54); Stand jeweils 30.06.

Quelle: Stadtkämmerei der Stadt Regensburg - eigene Berechnungen

siehe auch Tab. 17.27; 18.32

15.11 Personal der Stadtverwaltung [1)]

	absolut					Prozent				
	2008	2009	2010	2011	2012	2008	2009	2010	2011	2012
Personal insgesamt	3 047	3 085	3 098	3 126	3 163	100,0	100,0	100,0	100,0	100,0
darunter Frauen	1 367	1 400	1 420	1 453	1 484	44,9	45,4	45,8	46,5	46,9
davon Vollzeitbeschäftigte	1 989	1 970	1 954	1 967	2 005	65,3	63,9	63,1	62,9	63,4
darunter Frauen	519	514	523	535	560	17,0	16,7	16,9	17,1	17,7
Teilzeitbeschäftigte	1 058	1 115	1 144	1 159	1 158	34,7	36,1	36,9	37,1	36,6
darunter Frauen	848	886	897	918	924	27,8	28,7	29,0	29,4	29,2
davon mind. Hälfte der Arbeitszeit	792	816	850	878	886	26,0	26,5	27,4	28,1	28,0
darunter Frauen	642	649	668	695	710	21,1	21,0	21,6	22,2	22,4
weniger als die Hälfte der Arbeitszeit	266	299	294	275	264	8,7	9,7	9,5	8,8	8,3
darunter Frauen	206	237	229	219	208	6,8	7,7	7,4	7,0	6,6
davon Beamte	1 037	1 044	1 038	1 061	1 073	34,0	33,8	33,5	33,9	33,9
Tarifbeschäftigte	2 010	2 041	2 060	2 065	2 090	66,0	66,2	66,5	66,1	66,1
Beamte	1 037	1 044	1 038	1 061	1 073	100,0	100,0	100,0	100,0	100,0
darunter Frauen	286	291	299	312	328	27,6	27,9	28,8	29,4	30,6
darunter in Teilzeitbeschäftigung [2)]	194	210	221	245	225	18,7	20,1	21,3	23,1	21,0
darunter Frauen	129	131	133	149	140	12,4	12,5	12,8	14,0	13,0
davon einfacher Dienst	-	-	-	-	-	-	-	-	-	-
mittlerer Dienst	332	349	332	327	336	32,0	33,4	32,0	30,8	31,3
gehobener Dienst	353	353	356	374	378	34,0	33,8	34,3	35,2	35,2
höherer Dienst	324	327	336	340	341	31,2	31,3	32,4	32,0	31,8
in Ausbildung	28	15	14	20	18	2,7	1,4	1,3	1,9	1,7
Tarifbeschäftigte	2 010	2 041	2 060	2 065	2 090	100,0	100,0	100,0	100,0	100,0
darunter Frauen	1 081	1 109	1 121	1 141	1 156	53,8	54,3	54,4	55,3	55,3
darunter in Teilzeitbeschäftigung [2)]	598	606	629	633	661	29,8	29,7	30,5	30,7	31,6
darunter Frauen	513	518	535	546	570	25,5	25,4	26,0	26,4	27,3
davon einfacher Dienst	642	657	722	694	701	31,9	32,2	35,0	33,6	33,5
mittlerer Dienst	829	830	766	796	815	41,2	40,7	37,2	38,5	39,0
gehobener Dienst	400	422	427	418	423	19,9	20,7	20,7	20,2	20,2
höherer Dienst	50	47	49	55	50	2,5	2,3	2,4	2,7	2,4
Sonstige [3)]	5	5	3	4	4	0,2	0,2	0,1	0,2	0,2
in Ausbildung	40	47	48	52	53	2,0	2,3	2,3	2,5	2,5
im Praktikum	44	33	45	46	44	2,2	1,6	2,2	2,2	2,1
Gesamtpersonal auf 100 Einwohner [4)]	2,1	2,1	2,1	2,1	2,1	.	.	.	.	.

[1)] Stand jeweils 01.06.
[2)] mindestens die Hälfte der regelmäßigen Arbeitszeit
[3)] Beschäftigte, die keiner Laufbahn zugeordnet werden können
[4)] Gesamtbevölkerung (siehe Seite 54)

Quelle: Personal- und Organisationsbericht der Stadt Regensburg

16

Stadtbezirke

16.1 Die Regensburger Stadtbezirke

16.2 Abgrenzung der Regensburger Stadtbezirke

01 Innenstadt

Nördliches Ufer des Donaunordarmes ab der Wehrbrücke bis in Höhe des Unteren Wöhrds - Verlängerung zum Südufer des südlichen Donauarmes - Donausüdufer bis zur Ostgrenze des Villaparks - Villastraße - Adolf-Schmetzer-Straße - Gabelsbergerstraße - Sternbergstraße bis zur Sternbergunterführung - Bundesbahngelände bis zur Galgenbergbrücke - Kreuzung Galgenbergstraße/Friedenstraße - Friedenstraße bis zur Kumpfmühler Brücke - Kumpfmühler Straße - Fürst-Anselm-Allee - Platz der Einheit - Prebrunnallee - westliche Begrenzung des Herzogparks - Donausüdufer bis zur Staustufe Regensburg - Wehrbrücke bis zum Donaunordarm.

02 Stadtamhof

Frankenstraße ab der Einmündung der Ostabfahrt Pfaffensteiner Brücke bis zur Frankenbrücke - Westufer des Regens bis zur Einmündung in die Donau - Donaunordarm bis zur Spundwand des RMD-Kanals - Verlängerung zum Nordufer der Donau - Nordufer des RMD-Kanals bis in die Höhe der Einmündung der Ostabfahrt Pfaffensteiner Brücke in die Frankenstraße - nördliche Verlängerung zur Frankenstraße

03 Steinweg - Pfaffenstein

Westufer des Regens ab der Stadtgrenze bis zur Frankenbrücke - Frankenstraße bis in Höhe der Einmündung der Ostabfahrt Pfaffensteiner Brücke - südliche Verlängerung zum RMD-Kanal - Nordufer des RMD-Kanals bis in Höhe der Westabfahrt Pfaffensteiner Brücke - Westabfahrt Pfaffensteiner Brücke - Pfaffensteiner Tunnel - nördliche Verlängerung zur Stadtgrenze entlang den Parkanlagen auf den Winzerer Höhen

04 Sallern - Gallingkofen

Stadtgrenze entlang der Bahnlinie Regensburg/Hof bis Pilsen-Allee - Coburger Straße bis Zubringer zur B 16 - Zubringer zur B 16 - B 16 bis in Höhe der Ostpreußenstraße - südliche Verlängerung zur Chamer Straße - westlicher Rand der Bebauung in der Ostpreußen- und Taunusstraße - Erzgebirgstraße - Nordgaustraße bis zur Einmündung in die Amberger Straße - westliche Verlängerung zum Regenufer - westliches Regenufer bis zur Stadtgrenze

05 Konradsiedlung - Wutzlhofen

Ende der Pilsen-Allee an der Stadtgrenze - Bahnlinie Regensburg/Hof - Brandlberger Straße - Illerstraße - Nordgaustraße - Erzgebirgstraße - westlicher Rand der Bebauung in der Taunus- und Ostpreußenstraße - nördliche Verlängerung zur B 16 - B 16 bis Zubringer zur B 16 – Coburger Straße bis Bahnlinie Regensburg/Hof

06 Brandlberg - Keilberg

Stadtgrenze ab Ende der Pilsen-Allee bis zum Tegernheimer Keller - Nordgrenze der nördlich an die Straße Am Keilsteiner Hang anschließenden Flurstücke bis in Höhe des Metzgerweges - Südostgrenze des Betriebsgeländes für den Kalkabbau - Donaustaufer Straße bis zur Unterführung - Bahnlinie Regensburg/Hof bis zum Ende der Pilsen-Allee an der Stadtgrenze

07 Reinhausen

Östliche Verlängerung vom Regenwestufer zur Nordgaustraße - Nordgaustraße - Illerstraße - Brandlberger Straße - Bahnlinie Regensburg/Hof - Donaustaufer Straße - Nordgaustraße - Frankenstraße - Frankenbrücke - Regenwestufer bis in Höhe Nordgaustraße

08 Weichs

Donaustaufer Straße ab Nordgaustraße bis zur Bahnlinie Regensburg/Hof - Bahnlinie bis zur Donau - Donaunordufer - Nordufer des nördlichen Donauarmes bis zur Regenmündung - westliches Regenufer bis zur Frankenbrücke - Frankenstraße - Nordgaustraße bis zur Donaustaufer Straße

09 Schwabelweis

Östliche Stadtgrenze ab Tegernheimer Keller bis zum Donauufer bei Flusskilometer 2372 - Donaunordufer - Bahnlinie Regensburg/Hof - Donaustaufer Straße bis in Höhe Sportplätze Schwabelweis - Südostgrenze des Betriebsgeländes für den Kalkabbau - Nordgrenze der nördlich an die Straße Am Keilsteiner Hang anschließenden Flurstücke bis zum Tegernheimer Keller

10 Ostenviertel

Donaunordufer ab Bahnlinie Regensburg/Hof bis zur östlichen Stadtgrenze - Stadtgrenze bis zur Autobahn A 3 - BAB A 3 - Bahnlinie Regensburg/München bis zur Sternbergunterführung - Sternbergstraße - Gabelsbergerstraße - Adolf-Schmetzer-Straße - Villastraße - Donaulände bis zur Ostgrenze des Villaparks - Donausüdufer bis in Höhe der Ostspitze des Unteren Wöhrds - Verlängerung zum Nordufer der Donau - Donaunordufer bis zur Bahnlinie Regensburg/Hof

11 Kasernenviertel

Galgenberg Brücke - Bahnlinie Regensburg/München - BAB A 3 - nördliche Auffahrtsschleife Regensburg-Burgweinting - BAB A 3 - Unterislinger Weg - Hermann-Geib-Straße - Alfons-Auer-Straße - Furtmayrstraße - Galgenbergstraße bis zur Galgenberg Brücke

12 Galgenberg

Kreuzung Universitätsstraße/Friedenstraße - Friedenstraße - Furtmayrstraße - Alfons-Auer-Straße - Hermann-Geib-Straße - Unterislinger Weg - BAB A 3 - Universitätsstraße – Friedenstraße.

13 Kumpfmühl - Ziegetsdorf - Neuprüll

Kumpfmühler Brücke - Friedenstraße - Universitätsstraße - BAB A 3 bis zur westlichen Stadtgrenze - Stadtgrenze bis zur BAB A 93 - BAB A 93 - Ostausfahrt Kumpfmühl bis zur Klenzebrücke - Klenzestraße - Kirchmeierstraße - Dechbettener Brücke - Bundesbahngelände - Kumpfmühler Brücke

14 Großprüfening - Dechbetten - Königswiesen

Mariaorter Eisenbahnbrücke - Bahnlinie Regensburg/Nürnberg bis zur Dechbettener Brücke - Kirchmeierstraße - Klenzestraße - Klenzebrücke - Ostausfahrt Kumpfmühl der BAB A 93 - BAB A 93 - Stadtgrenze bis zur Mariaorter Eisenbahnbrücke

15 Westenviertel

Nordufer der Donau bis in Höhe der Westabfahrt Pfaffensteiner Brücke - südliche Verlängerung zur Spundwand des RMD-Kanals - Spundwand bis zur Wehrbrücke - Wehrbrücke - Donausüdufer bis zum Herzogpark - westliche Begrenzung des Herzogparks - Prebrunnallee - Platz der Einheit - Fürst-Anselm-Allee - Kumpfmühler Straße - Kumpfmühler Brücke - Bundesbahngelände - Bahnlinie Regensburg/Nürnberg - Stadtgrenze bis zum Donaunordufer

16 Ober- und Niederwinzer - Kager

Nordwestliche Stadtgrenze bis in Höhe des Pfaffensteiner Tunnels - südliche Verlängerung zum Tunnel entlang der Parkanlagen auf den Winzerer Höhen - Pfaffensteiner Tunnel - Westabfahrt Pfaffensteiner Brücke - südliche Verlängerung zum Donaunordufer - Donaunordufer bis zur nordwestlichen Stadtgrenze

17 Oberisling - Graß

Frühere Gemeindegrenze zwischen Oberisling und Burgweinting ab BAB A 3 - südliche und südwestliche Stadtgrenze - BAB A 3 bis zur ehemaligen Gemeindegrenze

18 Burgweinting - Harting

Südöstliche Stadtgrenze ab BAB A 3 - frühere Gemeindegrenze zwischen Oberisling und Burgweinting - BAB A 3 bis zur südöstlichen Stadtgrenze

Auf der Grundlage des Stadtratsbeschlusses vom 19. Februar 2009

16.3 Besondere Altersgruppen nach Prozentanteilen in den Stadtbezirken im Jahr 2012

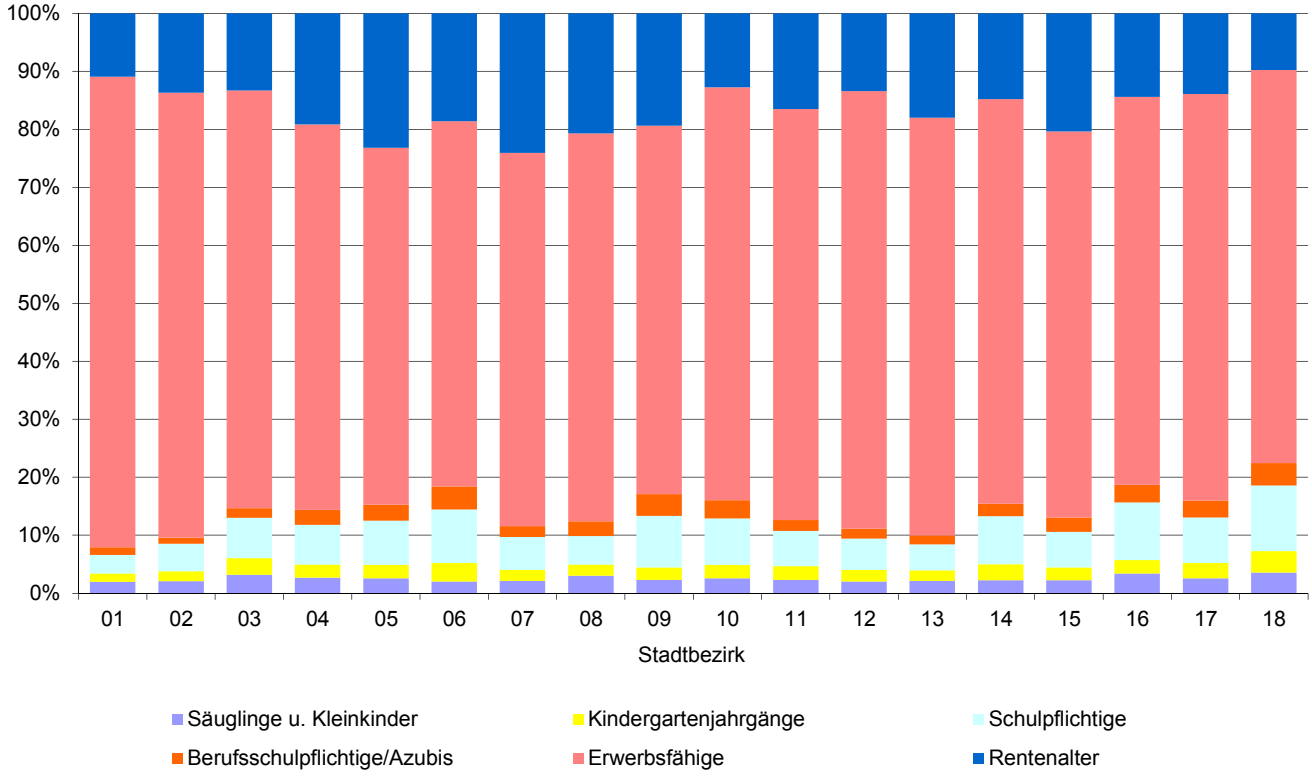

16.4 Sozialversicherungspflichtig Beschäftigte und Arbeitslose in den Stadtbezirken auf 1 000 Einwohner am 30.06.2012

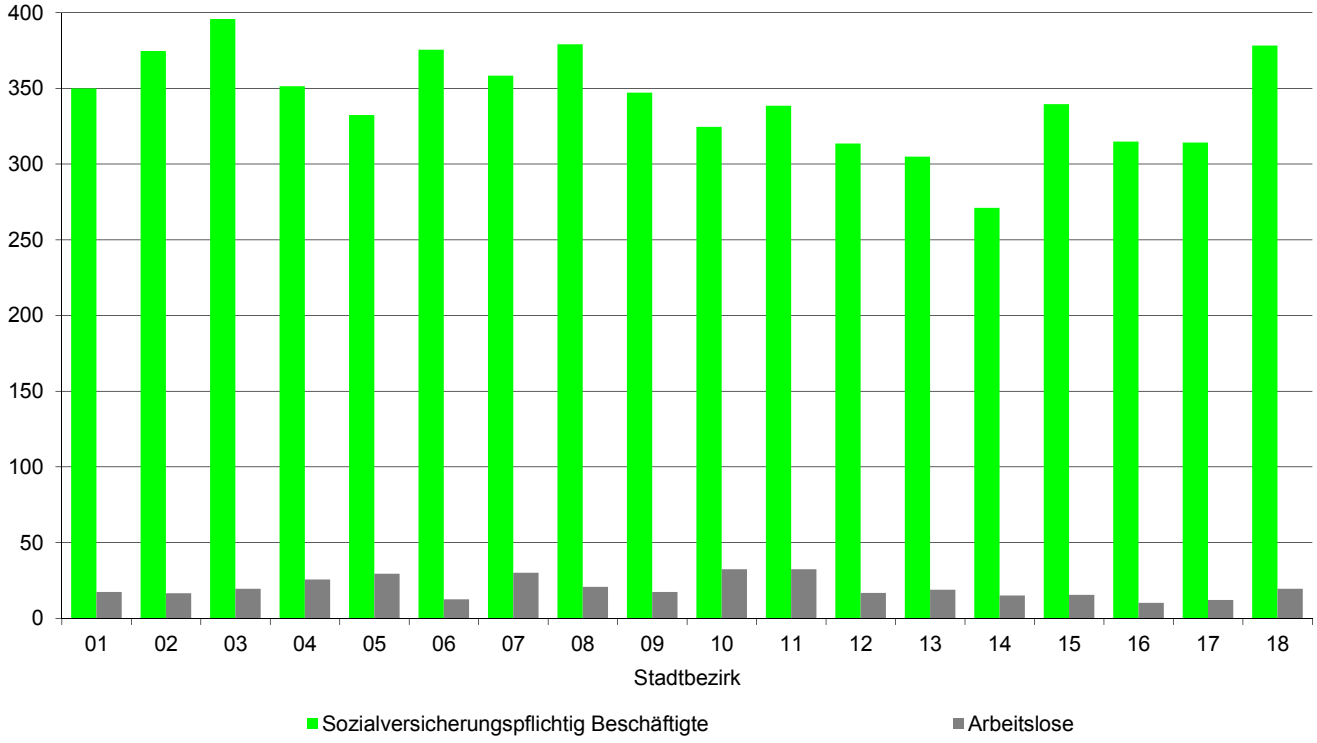

16.5 Geburten und Sterbefälle je 1 000 Einwohner in den Stadtbezirken im Jahr 2012

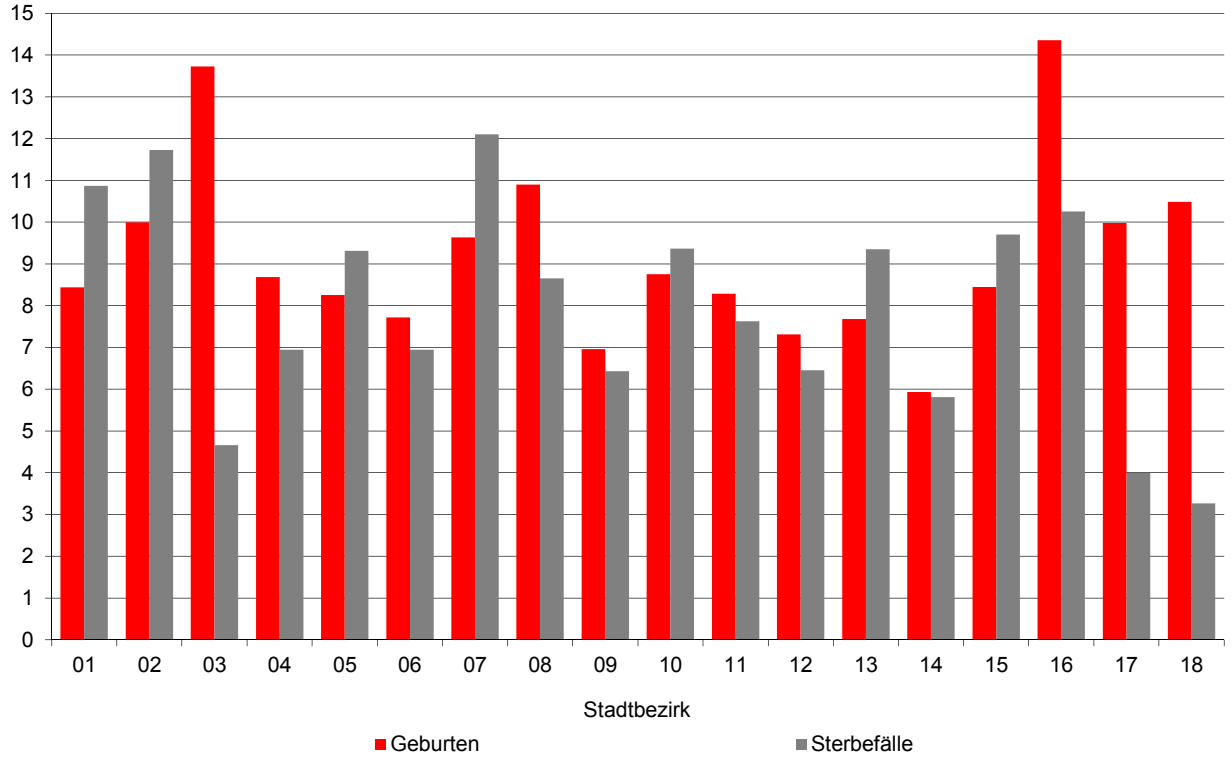

16.6 Zuzüge und Fortzüge einschließlich Umzüge je 1 000 Einwohner in den Stadtbezirken im Jahr 2012

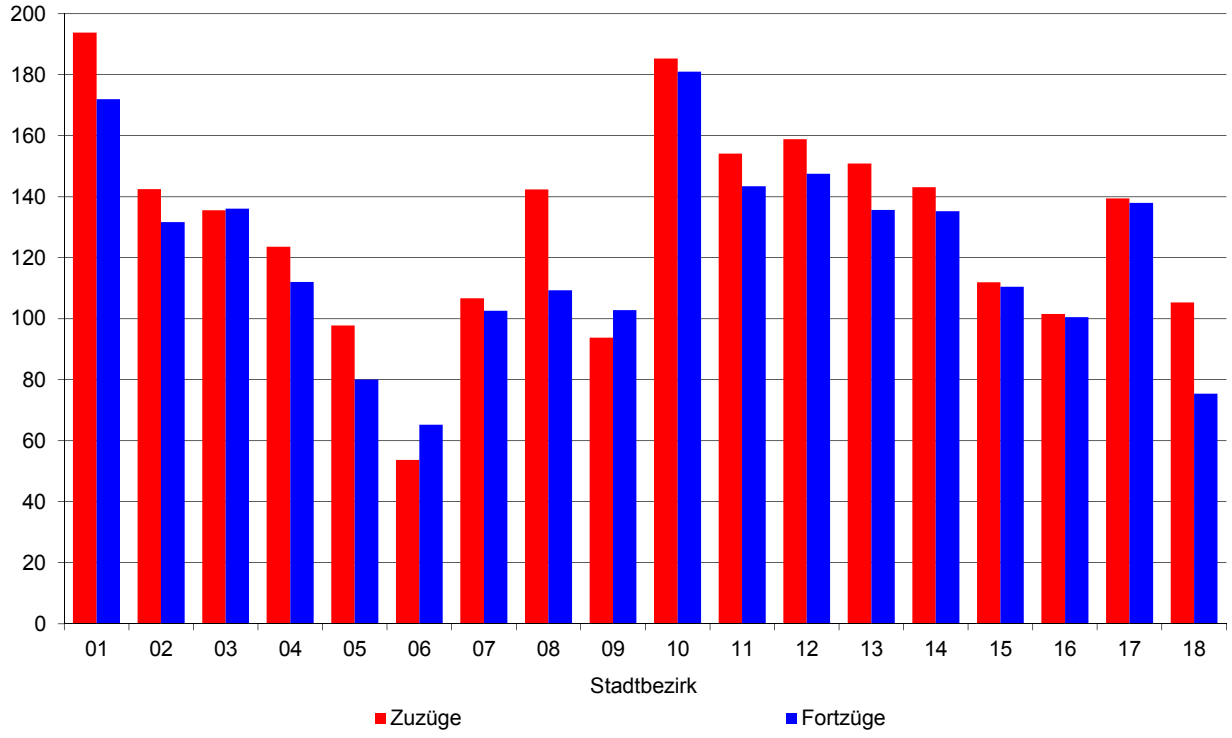

16.7 Einwohner und Bevölkerungsdichte im Jahr 2012

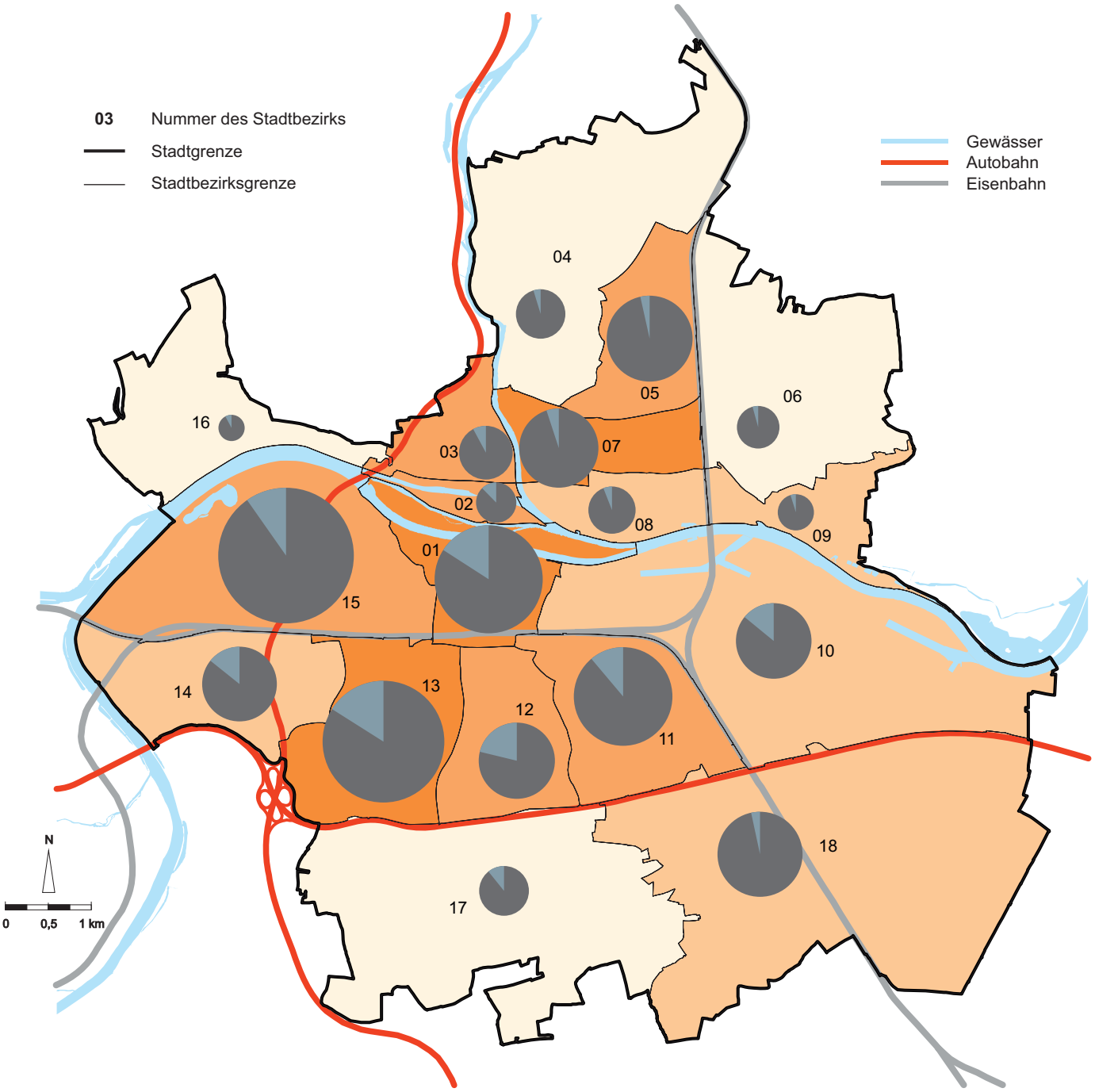

Bevölkerungsdichte in den Stadtbezirken (Einwohner je ha)

- 2,8 bis 6,9
- 7,0 bis 25,4
- 25,5 bis 44,0
- 44,1 bis 57,0

Einwohner mit...

- Hauptwohnsitz
- Nebenwohnsitz

Einwohner in den Stadtbezirken

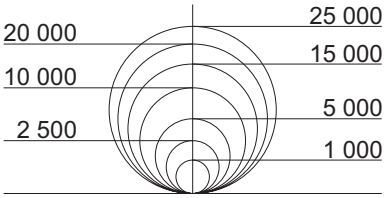

Quelle: Bevölkerungsstatistik der Stadt Regensburg

16.8 Ausländische Bevölkerung im Jahr 2012

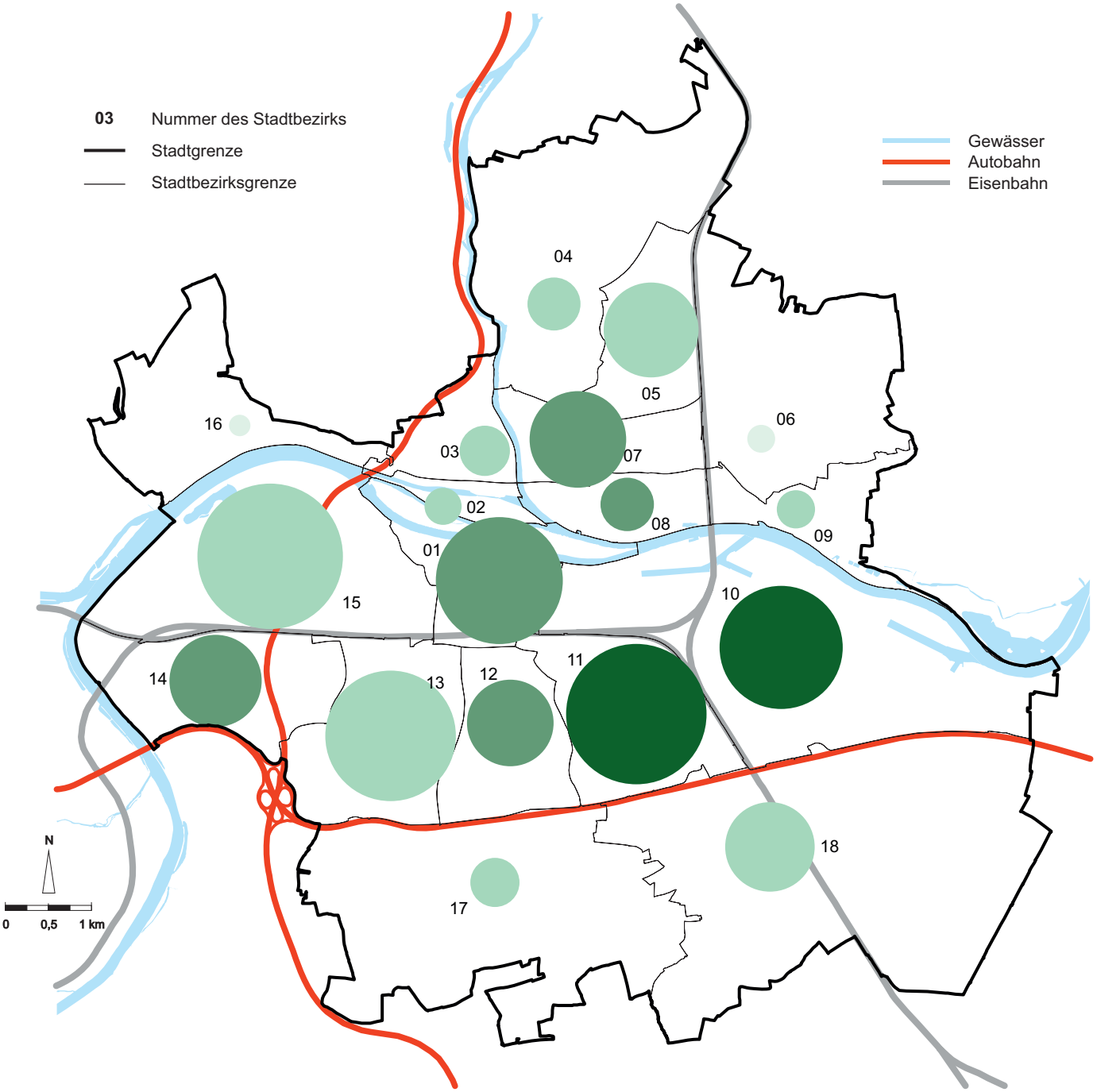

Anteil an Ausländern und Ausländerinnen in den Stadtbezirken (in %)

- 3,4 bis 5,8
- 5,9 bis 9,8
- 9,9 bis 13,9
- 14,0 bis 21,2

Ausländer und Ausländerinnen in den Stadtbezirken (Anzahl)

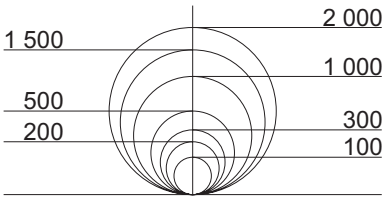

Quelle: Bevölkerungsstatistik der Stadt Regensburg

16.9 Geburten im Jahr 2012

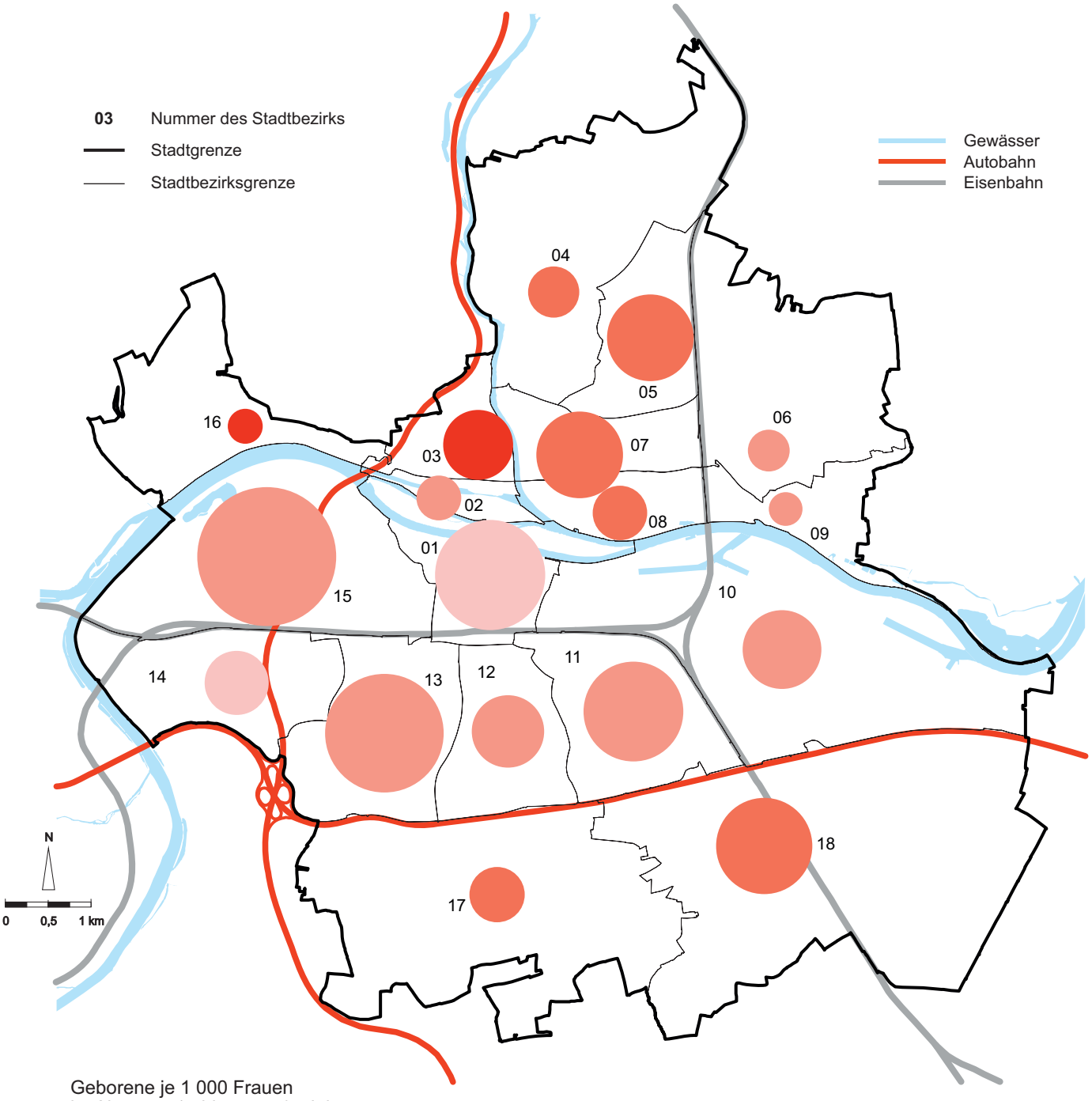

Geborene je 1 000 Frauen
im Alter von 15 bis unter 45 Jahren
in den Stadtbezirken

- 32,1 bis 36,0
- 36,1 bis 48,2
- 48,3 bis 60,5
- 60,6 bis 84,3

Bezugsgröße: Mittlere Bevölkerung,
Einwohner mit Hauptwohnsitz

Geborene in den Stadtbezirken (Anzahl)

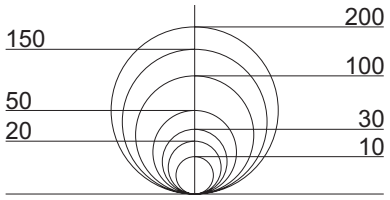

Quelle: Bevölkerungsstatistik der Stadt Regensburg

16.10 Sterbefälle im Jahr 2012

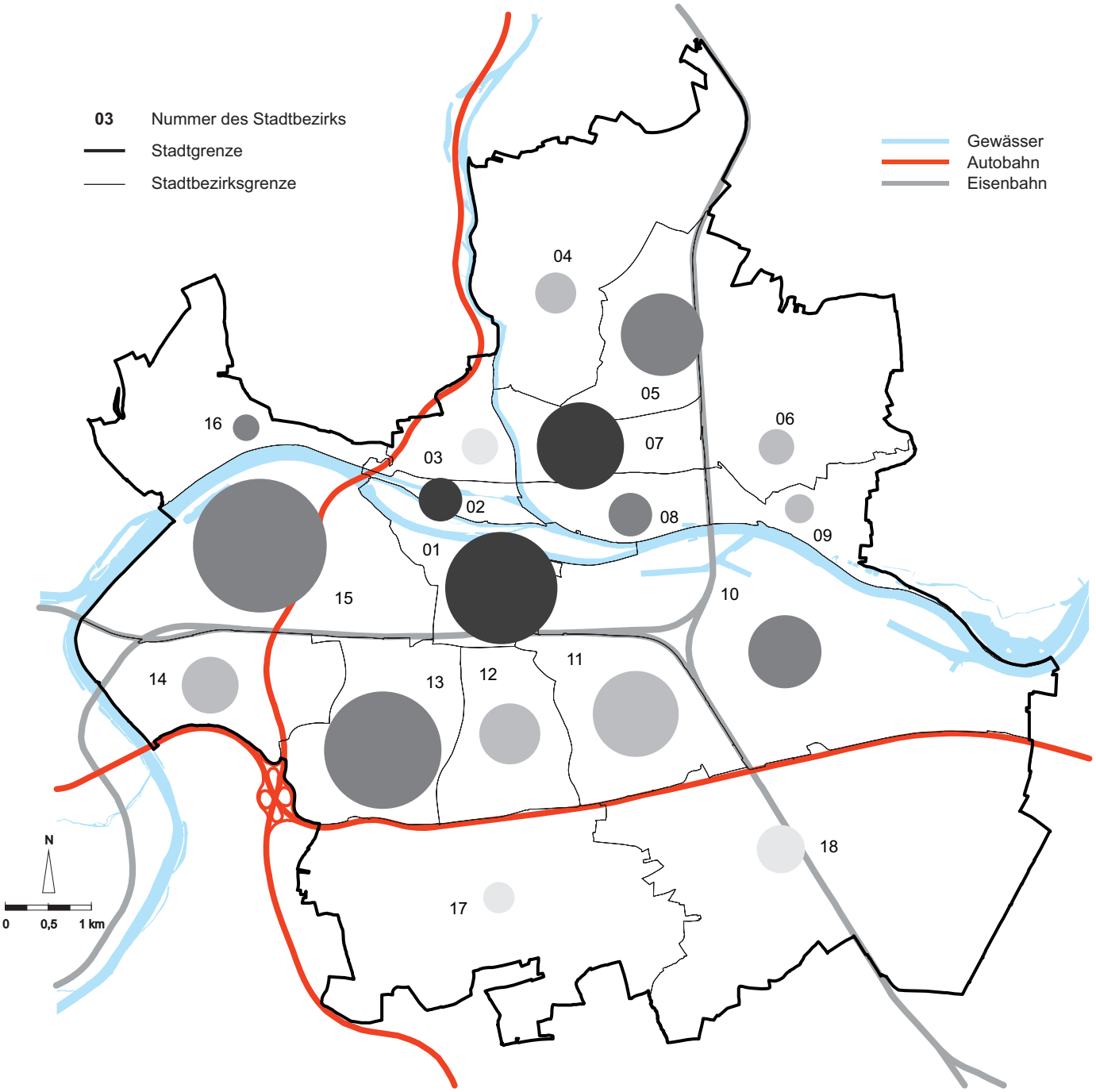

Sterbefälle je 1 000 Einwohner in den Stadtbezirken

- 3,3 bis 5,3
- 5,4 bis 7,9
- 8,0 bis 10,6
- 10,7 bis 12,1

Bezugsgröße: Mittlere Bevölkerung, Einwohner mit Hauptwohnsitz

Sterbefälle in den Stadtbezirken (Anzahl)

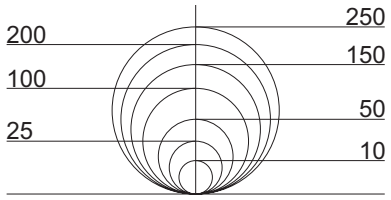

Quelle: Bevölkerungsstatistik der Stadt Regensburg

16.11 Natürlicher Saldo im Jahr 2012

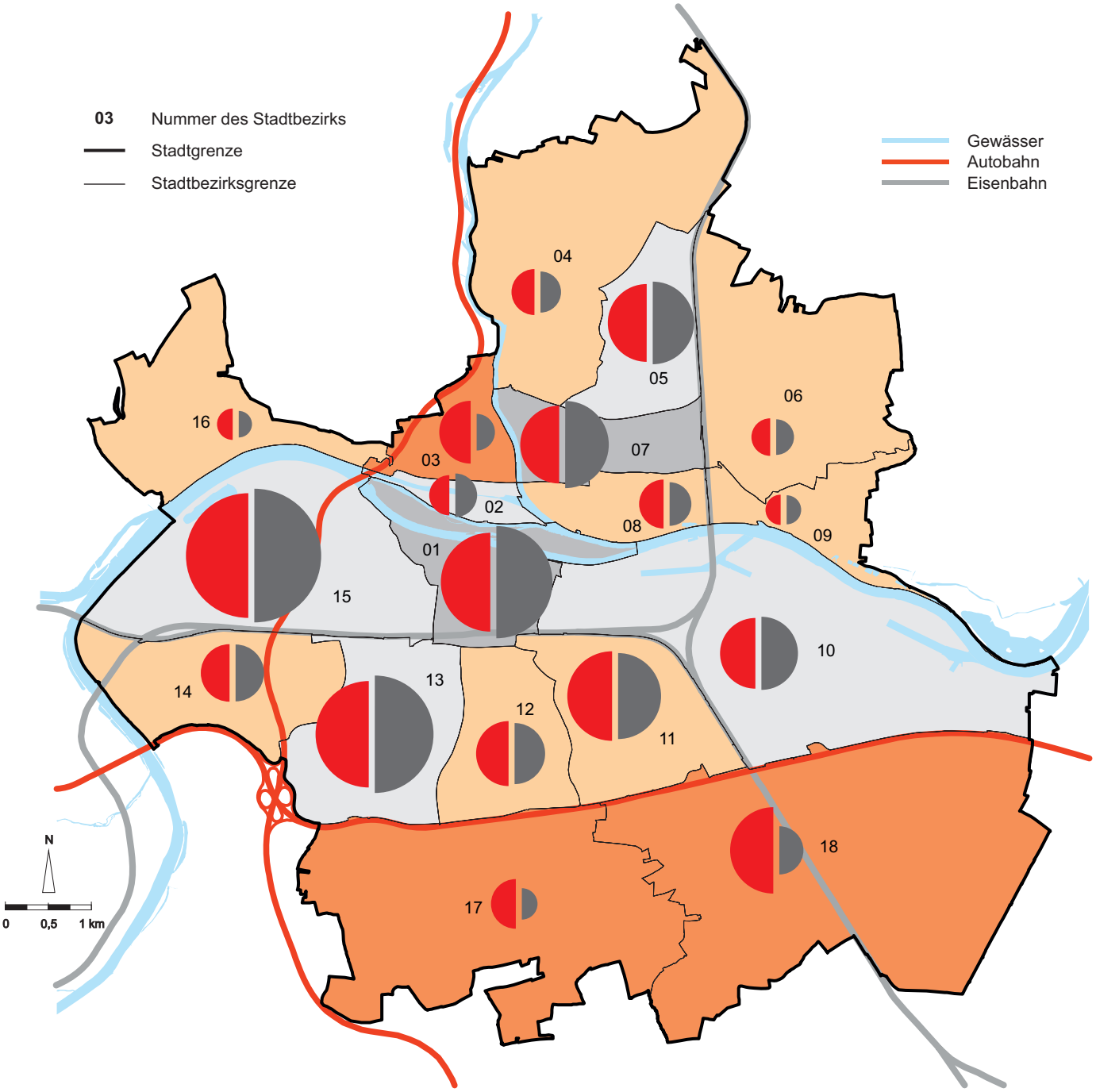

Natürlicher Saldo in den Stadtbezirken

Bevölkerungsabnahme um...
(Personen pro 1 000 Einwohner)

– 2,5 bis – 2,3

– 2,2 bis – 0,1

Bevölkerungszunahme um...
(Personen pro 1 000 Einwohner)

+ 0,1 bis + 4,6

+ 4,7 bis + 9,1

Geburten und Sterbefälle in den Stadtbezirken (Anzahl)

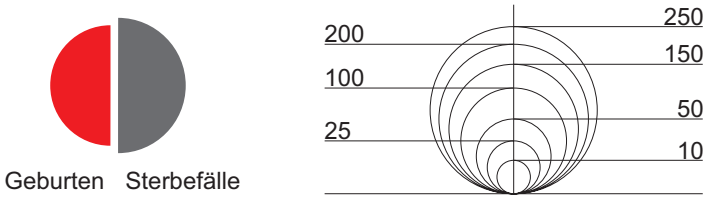

Quelle: Bevölkerungsstatistik der Stadt Regensburg

16.12 Zuzüge im Jahr 2012

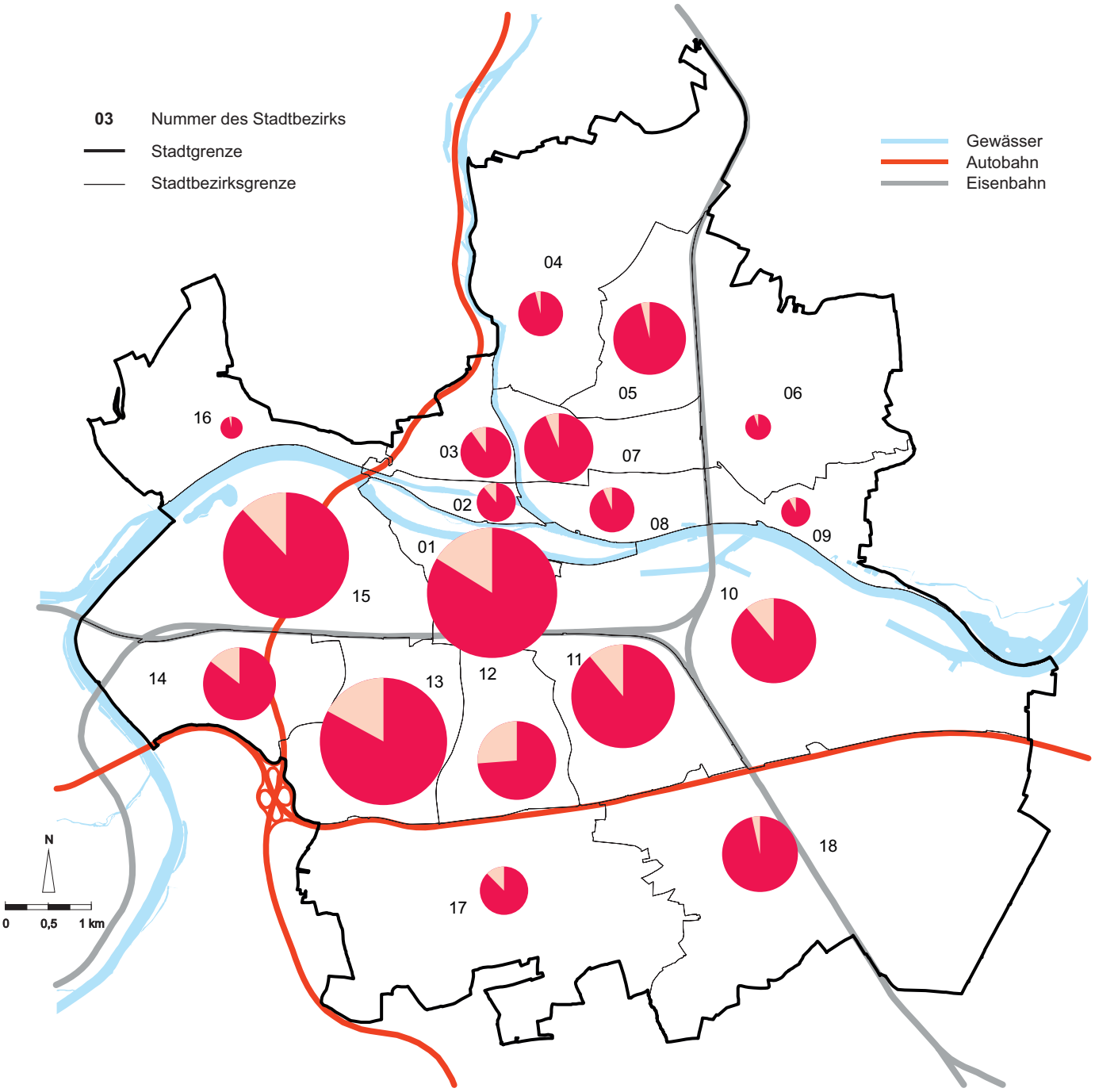

Einwohner mit...

Hauptwohnsitz

Nebenwohnsitz

Zuzüge in den Stadtbezirken (Anzahl)
(einschließlich Binnenwanderung)

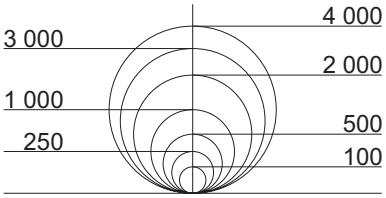

Quelle: Bevölkerungsstatistik der Stadt Regensburg

16.13 Fortzüge im Jahr 2012

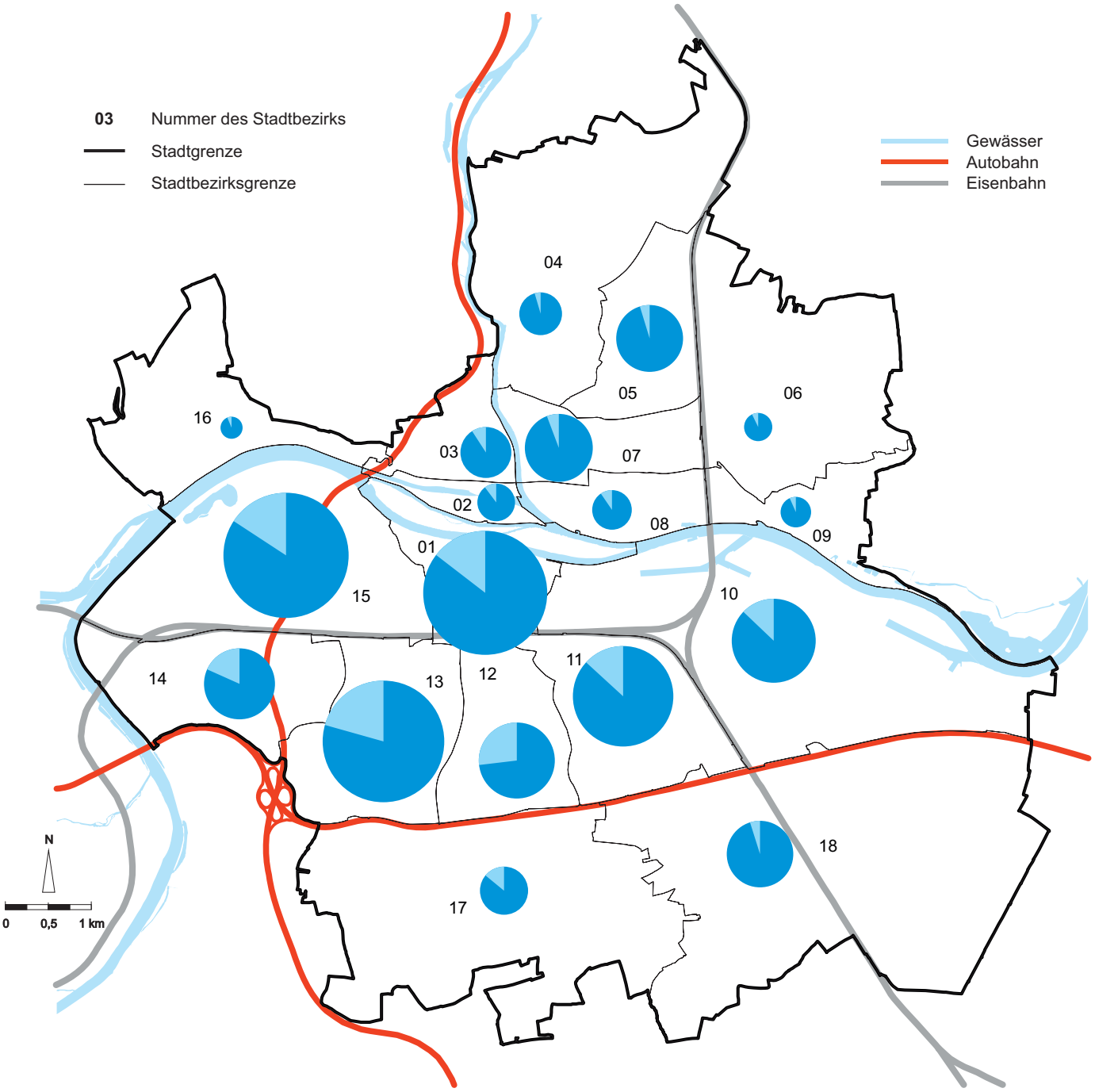

Einwohner mit...

Hauptwohnsitz

Nebenwohnsitz

Fortzüge in den Stadtbezirken (Anzahl)
(einschließlich Binnenwanderung)

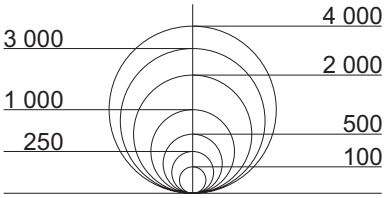

Quelle: Bevölkerungsstatistik der Stadt Regensburg

16.14 Wanderungssaldo der Bevölkerung im Jahr 2012

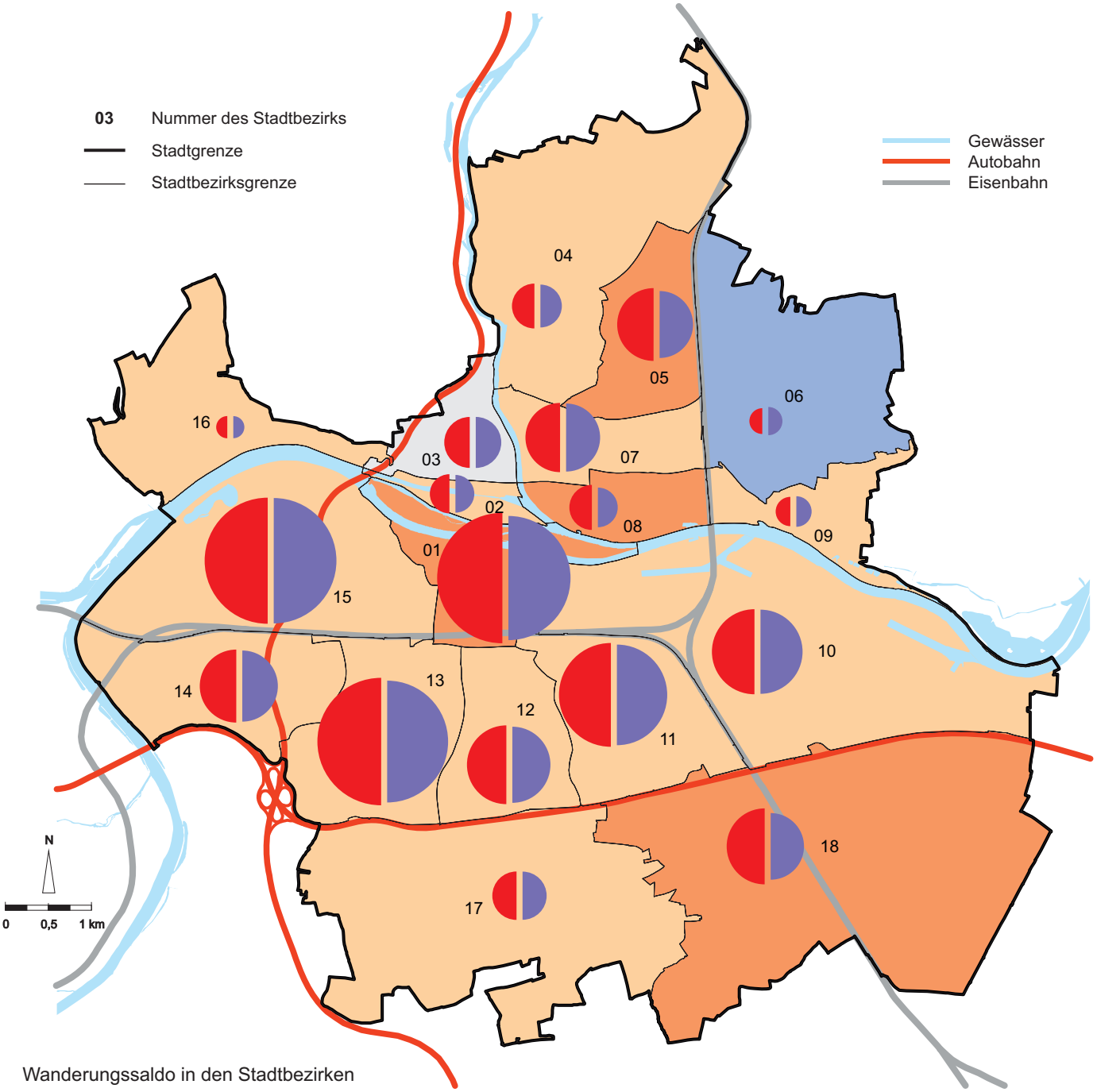

Wanderungssaldo in den Stadtbezirken

Bevölkerungsabnahme um...
(Personen pro 1 000 Einwohner)

– 11,6 bis – 4,9

– 4,8 bis – 0,1

Bevölkerungszunahme um...
(Personen pro 1 000 Einwohner)

+ 0,1 bis + 16,1

+ 16,2 bis + 33,0

Zu- und Fortzüge in den Stadtbezirken (Anzahl)
(einschließlich Binnenwanderung)

Zuzüge Fortzüge

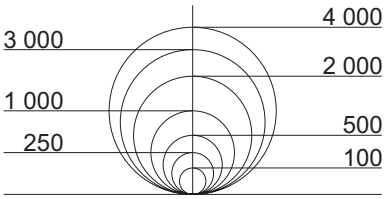

Quelle: Bevölkerungsstatistik der Stadt Regensburg

16.15 Fläche und Bevölkerungsstruktur

Stadt-bezirk	Fläche in ha	Gesamtbevölkerung am 31.12.2012													Haus-halte [1]
		ins-gesamt	je ha	darunter		nach dem Familienstand				Bevölkerung im Alter von ... bis unter ... Jahren					
				männ-lich	Aus-länder	ledig	verh.	verw.	gesch.	unter 6	6 bis unter 15	15 bis unter 21	21 bis unter 65	65 und mehr	
01	292	16 638	57,0	8 041	1 830	11 064	3 790	726	1 058	566	533	978	12 742	1 819	11 140
02	66	2 314	35,1	1 154	156	1 395	643	120	156	87	110	110	1 690	317	1 416
03	150	4 099	27,3	2 004	287	2 170	1 473	171	285	248	285	197	2 824	545	2 368
04	698	3 477	5,0	1 754	319	1 409	1 578	208	282	171	239	205	2 197	665	1 715
05	244	10 500	43,0	5 056	1 022	3 861	4 909	860	870	513	803	635	6 114	2 435	5 127
06	564	2 577	4,6	1 275	88	987	1 274	158	158	134	238	181	1 545	479	1 107
07	197	8 930	45,3	4 271	1 059	3 701	3 585	762	882	357	508	416	5 502	2 147	5 179
08	153	3 174	20,7	1 566	324	1 281	1 422	216	255	157	156	184	2 021	656	1 765
09	174	1 862	10,7	935	166	738	853	137	134	83	165	132	1 122	360	878
10	994	8 128	8,2	4 202	1 721	4 563	2 528	424	613	397	651	639	5 407	1 034	4 439
11	348	13 839	39,8	6 726	2 238	7 149	4 607	888	1 195	649	839	827	9 245	2 279	8 298
12	266	8 262	31,1	3 940	851	5 033	2 367	423	439	333	446	532	5 846	1 105	4 894
13	378	21 100	55,8	9 945	1 934	11 354	6 771	1 354	1 621	836	943	1 331	14 191	3 799	12 388
14	351	7 943	22,6	3 768	965	4 138	3 009	352	444	395	661	604	5 107	1 176	4 176
15	680	26 171	38,5	12 241	2 402	12 558	9 782	1 807	2 024	1 162	1 606	1 511	16 571	5 321	14 647
16	347	979	2,8	486	52	428	432	39	80	56	97	55	630	141	473
17	898	3 521	3,9	1 755	274	1 700	1 528	110	183	183	276	268	2 305	489	1 763
18	1 268	10 298	8,1	5 086	909	4 595	4 736	374	593	748	1 163	894	6 489	1 004	4 081
Ge-samt-stadt	8 068	153 812	19,1	74 205	16 597	78 124	55 287	9 129	11 272	7 075	9 719	9 699	101 548	25 771	85 854

[1] Stand: 31.12.2012; vorläufige Zahlen; die Anzahl der Haushalte wurde mit dem Schätzverfahren "KOSIS/HHgen" hergeleitet

Quelle: Bevölkerungsstatistik der Stadt Regensburg, Gesamtbevölkerung (siehe Seite 54)

siehe auch Tab. 2.15; 17.6; 18.5; 19.5

16.16 Bevölkerungsstand - langfristige Zeitreihe

Jahr	Bevölkerung insgesamt [1]	davon in Stadtbezirk																	
		01	02	03	04	05	06	07	08	09	10	11	12	13	14	15	16	17	18
1957	121 582	31 359	3 469	4 005	2 396	9 130	2 065	6 782	1 376	2 417	8 842	15 755	2 347	18 429	1 559	10 716	935	.	.
1958	123 214	30 729	3 382	3 923	2 344	9 374	2 096	7 066	1 378	2 463	8 633	15 764	3 185	18 752	1 526	11 691	908	.	.
1959	124 632	29 711	3 282	3 898	2 341	10 004	2 099	7 262	1 378	2 519	8 481	16 596	3 561	18 795	1 487	12 288	930	.	.
1960	124 414	28 692	3 114	3 692	2 282	10 352	2 149	7 716	1 308	2 506	8 131	16 717	3 781	18 697	1 451	12 912	914	.	.
1961 [2]	125 047	27 987	3 089	3 634	2 273	10 552	2 151	7 836	1 341	2 573	8 420	16 202	4 445	18 579	1 417	13 626	922	.	.
1961	124 563	27 843	3 039	3 621	2 241	10 703	2 186	7 972	1 310	2 491	8 140	16 491	3 815	18 558	1 429	13 787	937	.	.
1962	125 142	26 608	2 981	3 505	2 189	10 779	2 183	8 131	1 326	2 546	8 326	15 728	5 772	18 365	1 431	14 364	908	.	.
1963	125 180	25 344	2 862	3 445	2 141	11 642	2 176	8 293	1 304	2 536	8 197	15 671	5 853	18 516	1 432	14 845	923	.	.
1964	125 138	24 200	2 758	3 469	2 122	12 377	2 138	8 336	1 309	2 545	8 145	15 770	5 849	18 629	1 456	15 185	850	.	.
1965	125 349	23 086	2 645	3 587	2 148	12 823	2 186	8 447	1 355	2 524	8 233	15 931	6 124	18 159	1 500	15 771	830	.	.
1966	125 691	21 815	2 569	3 536	2 105	13 817	2 188	8 670	1 428	2 437	8 023	16 111	6 149	17 841	1 511	16 656	835	.	.
1967	125 300	20 935	2 546	3 528	2 146	14 380	2 233	8 772	1 597	2 390	7 559	16 015	6 028	17 483	1 498	17 341	849	.	.
1968	126 499	20 609	2 541	3 528	2 211	14 311	2 229	8 941	1 869	2 400	7 685	15 691	5 933	18 171	1 492	18 011	877	.	.
1969	128 816	19 922	2 505	3 504	2 285	14 411	2 206	9 575	2 161	2 379	7 770	15 564	6 063	18 530	1 494	19 560	887	.	.
1970 [3]	129 589	19 508	2 387	3 605	2 113	14 554	2 146	9 299	2 522	2 356	8 136	15 046	6 667	19 166	1 425	19 944	715	.	.
1970	131 063	19 749	2 403	3 516	2 272	14 480	2 220	9 641	2 693	2 359	7 826	15 750	6 122	18 890	1 462	20 765	915	.	.
1971	131 639	18 873	2 293	3 594	2 116	14 710	2 167	9 378	3 060	2 375	7 875	15 019	6 531	19 605	1 444	21 860	739	.	.
1972	133 355	18 498	2 318	3 554	2 059	14 837	2 173	9 363	3 237	2 329	7 635	15 573	6 510	19 498	1 876	23 186	709	.	.
1973	133 781	18 023	2 202	3 563	2 099	14 599	2 236	9 308	3 291	2 295	7 393	15 342	6 249	19 276	3 379	23 819	707	.	.
1974	132 903	17 468	2 128	3 474	2 076	14 394	2 212	9 255	3 213	2 249	7 147	15 290	6 093	19 104	4 027	24 068	705	.	.
1975	131 604	17 292	1 965	3 441	2 121	13 984	2 169	9 191	3 183	2 157	6 990	14 974	5 883	18 989	4 727	23 841	697	.	.
1976	129 857	17 053	1 930	3 291	2 181	13 706	2 149	9 103	3 185	2 098	6 810	14 705	5 835	18 790	4 871	23 475	675	.	.
1977	133 541	16 563	1 910	3 212	2 152	13 411	2 106	9 006	3 159	2 070	6 695	14 425	5 685	18 755	5 665	23 586	678	2 316	2 147
1978	132 905	16 287	1 886	3 243	2 229	13 173	2 075	8 869	3 145	2 031	6 928	14 209	5 628	18 654	5 904	23 382	674	2 446	2 142
1979	132 277	15 941	1 844	3 186	2 298	13 032	2 017	8 807	3 187	2 016	6 897	14 041	5 535	18 662	6 012	23 364	676	2 560	2 202
1980	132 088	15 798	1 895	3 216	2 350	12 768	1 966	8 543	3 238	1 962	7 183	13 903	5 348	18 678	6 176	23 531	637	2 603	2 293
1981	132 162	15 701	1 909	3 233	2 436	12 623	1 992	8 423	3 256	1 951	7 347	13 774	5 268	18 753	6 424	23 322	637	2 642	2 471
1982	131 016	15 435	1 895	3 253	2 631	12 522	1 980	8 293	3 232	1 913	7 044	13 492	5 196	18 445	6 384	23 475	623	2 638	2 565
1983	129 747	15 156	1 888	3 202	2 799	12 298	1 965	8 130	3 176	1 905	6 949	13 335	5 118	18 240	6 345	23 323	623	2 673	2 622
1984	128 966	14 885	1 850	3 138	2 978	12 096	1 986	7 982	3 091	1 888	6 802	13 260	5 171	18 391	6 214	23 233	652	2 711	2 638
1985	128 761	14 814	1 835	3 111	3 077	11 888	1 995	7 903	3 044	1 833	6 747	13 332	5 170	18 588	6 189	23 255	641	2 682	2 657
1986	129 417	14 829	1 806	3 174	3 255	11 728	2 013	7 823	3 110	1 794	6 839	13 299	5 168	19 134	6 198	23 245	633	2 713	2 656
1987 [4]	127 781	14 058	2 107	2 804	3 202	10 832	2 064	9 225	3 025	1 729	7 353	12 573	5 910	19 337	6 190	21 538	661	2 532	2 641
1987	128 219	14 135	2 110	2 825	3 229	10 803	2 083	9 167	3 026	1 718	7 429	12 609	5 955	19 599	6 154	21 419	657	2 617	2 684
1988	129 255	14 177	2 176	2 876	3 387	10 768	2 061	9 148	3 044	1 705	7 483	12 635	5 918	20 239	6 233	21 343	675	2 691	2 696
1989	130 638	14 152	2 208	2 849	3 509	10 782	2 081	9 176	3 033	1 734	7 603	12 849	5 904	20 751	6 294	21 543	690	2 784	2 696
1990	132 838	14 578	2 253	2 835	3 530	10 882	2 111	9 205	3 045	1 758	7 728	13 189	5 944	21 240	6 285	21 865	708	2 880	2 802
1991	134 997	14 794	2 255	2 976	3 561	10 978	2 141	9 169	3 062	1 761	7 879	13 318	6 043	21 900	6 324	22 334	694	2 981	2 827
1992	137 157	14 739	2 253	3 109	3 560	10 952	2 140	9 069	3 104	1 743	8 121	13 492	6 067	22 469	6 320	22 668	705	3 037	3 609
1993	139 132	14 658	2 267	3 221	3 522	10 865	2 154	9 030	3 177	1 714	8 384	13 676	6 188	22 547	6 463	22 803	719	3 091	4 653
1994	140 197	14 518	2 222	3 251	3 559	10 888	2 179	8 952	3 165	1 698	8 302	13 432	6 193	22 751	6 636	22 889	728	3 251	5 583
1995	141 268	14 448	2 191	3 393	3 625	11 015	2 209	8 979	3 134	1 705	8 216	13 316	6 341	22 741	7 076	22 794	766	3 313	6 006
1996	141 142	14 299	2 148	3 400	3 584	10 983	2 224	8 971	3 122	1 711	7 970	13 127	6 412	22 729	7 107	23 007	787	3 371	6 190
1997	141 497	14 291	2 146	3 493	3 632	10 810	2 234	8 938	3 132	1 686	7 929	13 163	6 420	22 782	7 100	23 169	802	3 449	6 321
1998	141 394	13 914	2 137	3 657	3 644	10 648	2 270	8 875	3 112	1 683	7 886	13 182	6 404	22 598	7 175	23 235	816	3 473	6 685
1999	142 577	13 914	2 107	3 732	3 687	10 729	2 257	8 813	3 144	1 702	7 795	13 362	6 297	22 647	7 286	23 695	842	3 551	7 017
2000	142 718	14 543	2 177	3 834	3 699	10 703	2 322	8 821	3 022	1 821	7 916	12 851	6 424	21 881	7 105	23 969	872	3 323	7 435
2001	145 298	14 957	2 168	3 849	3 738	10 682	2 377	8 934	3 016	1 855	8 256	13 396	6 409	21 954	7 274	24 385	886	3 498	7 664
2002	146 824	15 310	2 235	3 937	3 676	10 748	2 482	8 972	2 990	1 911	8 400	13 569	6 482	22 018	7 262	24 554	928	3 514	7 836
2003	148 869	15 613	2 243	3 964	3 781	10 923	2 523	9 024	3 036	1 944	8 571	13 808	6 630	22 078	7 226	25 002	968	3 491	8 044
2004	150 212	15 708	2 364	3 966	3 735	10 869	2 576	9 104	3 055	1 937	8 444	14 095	6 765	21 952	7 513	25 419	975	3 457	8 278
2005	151 717	15 993	2 373	4 005	3 715	10 858	2 615	9 164	3 018	1 940	8 503	14 349	6 921	21 767	7 625	25 929	965	3 576	8 401
2006 [5]	143 399	14 970	2 134	3 814	3 547	10 446	2 584	8 755	2 837	1 873	7 891	13 232	6 460	20 050	7 303	24 759	934	3 335	8 475
2007	145 509	15 390	2 158	3 873	3 591	10 387	2 622	8 812	2 923	1 855	7 764	13 233	6 947	20 186	7 339	25 212	937	3 430	8 850
2008	147 270	15 608	2 208	3 873	3 536	10 388	2 631	8 799	2 862	1 848	7 864	13 415	7 349	20 288	7 417	25 592	943	3 450	9 199
2009	148 282	15 824	2 271	3 956	3 471	10 314	2 602	8 878	2 896	1 882	7 925	13 396	7 615	20 136	7 575	25 849	932	3 470	9 290
2010	149 762	15 948	2 281	4 018	3 464	10 341	2 612	8 805	2 952	1 848	8 024	13 556	7 866	20 351	7 618	26 116	952	3 485	9 525
2011	152 089	16 308	2 290	4 060	3 432	10 336	2 605	8 916	3 064	1 872	8 094	13 683	8 153	20 829	7 894	26 161	971	3 494	9 927
2012	153 812	16 638	2 314	4 099	3 477	10 500	2 577	8 930	3 174	1 862	8 128	13 839	8 262	21 100	7 943	26 171	979	3 521	10 298

[1] nach dem jeweiligen Gebietsstand bei den Volkszählungen und deren Fortschreibung; wo nichts anderes vermerkt, Bevölkerungsstand jeweils zum 31.12. (Wohnbevölkerung); ab 1987 Gesamtbevölkerung

[2] VZ am 06.06. [3] VZ am 27.05. [4] VZ am 25.05. [5] Registerbereinigung (siehe Seite 54)

Quelle: Bevölkerungsstatistik der Stadt Regensburg

16.17 Bevölkerungsstand

Stadtbezirk	2008	2009	2010	2011	2012
01 Innenstadt	15 608	15 824	15 948	16 308	16 638
02 Stadtamhof	2 208	2 271	2 281	2 290	2 314
03 Steinweg - Pfaffenstein	3 873	3 956	4 018	4 060	4 099
04 Sallern - Gallingkofen	3 536	3 471	3 464	3 432	3 477
05 Konradsiedlung - Wutzlhofen	10 388	10 314	10 341	10 336	10 500
06 Brandlberg - Keilberg	2 631	2 602	2 612	2 605	2 577
07 Reinhausen	8 799	8 878	8 805	8 916	8 930
08 Weichs	2 862	2 896	2 952	3 064	3 174
09 Schwabelweis	1 848	1 882	1 848	1 872	1 862
10 Ostenviertel	7 864	7 925	8 024	8 094	8 128
11 Kasernenviertel	13 415	13 396	13 556	13 683	13 839
12 Galgenberg	7 349	7 615	7 866	8 153	8 262
13 Kumpfmühl - Ziegetsdorf - Neuprüll	20 288	20 136	20 351	20 829	21 100
14 Großprüfening - Dechbetten - Königswiesen	7 417	7 575	7 618	7 894	7 943
15 Westenviertel	25 592	25 849	26 116	26 161	26 171
16 Ober- und Niederwinzer - Kager	943	932	952	971	979
17 Oberisling - Graß	3 450	3 470	3 485	3 494	3 521
18 Burgweinting - Harting	9 199	9 290	9 525	9 927	10 298
Stadt Regensburg	147 270	148 282	149 762	152 089	153 812

Quelle: Bevölkerungsstatistik der Stadt Regensburg

16.18 Bevölkerungsentwicklung

Stadtbezirk	2008	2009	2010	2011	2012
01 Innenstadt	+ 218	+ 216	+ 124	+ 360	+ 330
02 Stadtamhof	+ 50	+ 63	+ 10	+ 9	+ 24
03 Steinweg - Pfaffenstein	-	+ 83	+ 62	+ 42	+ 39
04 Sallern - Gallingkofen	- 55	- 65	- 7	- 32	+ 45
05 Konradsiedlung - Wutzlhofen	+ 1	- 74	+ 27	- 5	+ 164
06 Brandlberg - Keilberg	+ 9	- 29	+ 10	- 7	- 28
07 Reinhausen	- 13	+ 79	- 73	+ 111	+ 14
08 Weichs	- 61	+ 34	+ 56	+ 112	+ 110
09 Schwabelweis	- 7	+ 34	- 34	+ 24	- 10
10 Ostenviertel	+ 100	+ 61	+ 99	+ 70	+ 34
11 Kasernenviertel	+ 182	- 19	+ 160	+ 127	+ 156
12 Galgenberg	+ 402	+ 266	+ 251	+ 287	+ 109
13 Kumpfmühl - Ziegetsdorf - Neuprüll	+ 102	- 152	+ 215	+ 478	+ 271
14 Großprüfening - Dechbetten - Königswiesen	+ 78	+ 158	+ 43	+ 276	+ 49
15 Westenviertel	+ 380	+ 257	+ 267	+ 45	+ 10
16 Ober- und Niederwinzer - Kager	+ 6	- 11	+ 20	+ 19	+ 8
17 Oberisling - Graß	+ 20	+ 20	+ 15	+ 9	+ 27
18 Burgweinting - Harting	+ 349	+ 91	+ 235	+ 402	+ 371
Stadt Regensburg	+ 1 761	+ 1 012	+ 1 480	+ 2 327	+ 1 723

Quelle: Bevölkerungsstatistik der Stadt Regensburg

16.19 Bevölkerung nach besonderen Altersgruppen

Stadtbezirk	Säuglinge					Kleinkinder					Kindergartenjahrgänge					Schulpflichtige				
	unter 1 Jahr					unter 3 Jahren					3 bis unter 6 Jahren					6 bis unter 15 Jahren				
	2008	2009	2010	2011	2012	2008	2009	2010	2011	2012	2008	2009	2010	2011	2012	2008	2009	2010	2011	2012
01	121	122	144	127	125	315	331	348	342	331	218	204	215	226	235	579	541	543	531	533
02	17	20	14	18	21	54	55	48	46	48	35	48	52	48	39	95	91	97	103	110
03	44	35	50	43	52	118	128	134	126	131	101	95	96	114	117	279	274	292	292	285
04	34	28	30	27	30	87	89	80	71	94	75	72	80	72	77	293	277	256	245	239
05	85	84	79	77	90	238	256	254	235	269	284	255	242	249	244	842	837	836	829	803
06	22	23	16	18	19	82	78	68	65	52	70	77	80	80	82	259	255	250	251	238
07	64	69	68	55	74	192	191	189	182	188	182	177	165	167	169	504	512	509	521	508
08	23	29	29	34	33	62	67	73	97	96	41	64	51	55	61	166	154	169	156	156
09	15	15	14	12	17	38	39	46	40	43	45	43	32	37	40	182	179	169	178	165
10	50	82	70	69	68	184	197	204	206	208	201	205	185	173	189	636	643	675	661	651
11	123	109	113	103	107	355	341	341	324	315	318	334	344	340	334	791	789	825	841	839
12	45	63	66	47	51	154	169	173	182	169	151	166	155	151	164	404	406	408	433	446
13	132	131	152	126	159	379	386	418	410	447	295	328	353	379	389	938	916	903	918	943
14	52	50	53	64	42	181	183	172	196	177	224	214	203	220	218	540	592	605	647	661
15	220	247	220	197	213	637	662	668	626	580	507	548	580	597	582	1 676	1 637	1 658	1 595	1 606
16	9	9	12	9	13	34	28	31	34	33	30	25	27	30	23	94	107	98	93	97
17	32	27	30	34	31	118	101	98	94	91	83	99	109	114	92	309	288	282	262	276
18	98	102	108	110	106	341	321	336	351	368	334	362	372	386	380	1 142	1 127	1 134	1 125	1 163
Gesamtstadt	1 186	1 245	1 268	1 170	1 251	3 569	3 622	3 681	3 627	3 640	3 194	3 316	3 341	3 438	3 435	9 729	9 625	9 709	9 681	9 719

siehe auch Tab. 2.23

Berufsschulpflichtige/Azubis					Minderjährige					Erwerbsfähige					Personen im Rentenalter					Stadt-bezirk
15 bis unter 18 Jahren					unter 18 Jahre					15 bis unter 65 Jahren					65 Jahre und älter					
2008	2009	2010	2011	2012	2008	2009	2010	2011	2012	2008	2009	2010	2011	2012	2008	2009	2010	2011	2012	
198	208	209	213	216	1 310	1 284	1 315	1 312	1 315	12 645	12 907	13 046	13 411	13 720	1 851	1 841	1 796	1 798	1 819	**01**
36	42	33	31	25	220	236	230	228	222	1 693	1 753	1 770	1 776	1 800	331	324	314	317	317	**02**
66	62	72	79	68	564	559	594	611	601	2 826	2 893	2 953	2 984	3 021	549	566	543	544	545	**03**
96	99	103	101	90	551	537	519	489	500	2 445	2 399	2 411	2 405	2 402	636	634	637	639	665	**04**
322	312	314	293	290	1 686	1 660	1 646	1 606	1 606	6 511	6 456	6 550	6 592	6 749	2 513	2 510	2 459	2 431	2 435	**05**
78	78	84	92	103	489	488	482	488	475	1 756	1 733	1 750	1 733	1 726	464	459	464	476	479	**06**
191	183	157	163	167	1 069	1 063	1 020	1 033	1 032	5 747	5 814	5 789	5 898	5 918	2 174	2 184	2 153	2 148	2 147	**07**
76	69	75	83	81	345	354	368	391	394	1 991	1 991	2 028	2 115	2 205	602	620	631	641	656	**08**
52	58	61	64	70	317	319	308	319	318	1 200	1 232	1 228	1 257	1 254	383	389	373	360	360	**09**
273	272	245	254	258	1 294	1 317	1 309	1 294	1 306	5 764	5 816	5 899	6 014	6 046	1 079	1 064	1 061	1 040	1 034	**10**
246	239	240	245	258	1 710	1 703	1 750	1 750	1 746	9 576	9 609	9 758	9 916	10 072	2 375	2 323	2 288	2 262	2 279	**11**
138	134	148	151	141	847	875	884	917	920	5 640	5 845	6 078	6 288	6 378	1 000	1 029	1 052	1 099	1 105	**12**
371	365	318	307	325	1 983	1 995	1 992	2 014	2 104	14 818	14 656	14 845	15 298	15 522	3 858	3 850	3 832	3 824	3 799	**13**
193	185	187	169	169	1 138	1 174	1 167	1 232	1 225	5 344	5 460	5 503	5 669	5 711	1 128	1 126	1 135	1 162	1 176	**14**
679	661	636	645	647	3 499	3 508	3 542	3 463	3 415	17 514	17 645	17 891	18 019	18 082	5 258	5 357	5 319	5 324	5 321	**15**
25	25	30	29	30	183	185	186	186	183	655	639	660	664	685	130	133	136	150	141	**16**
100	86	89	99	104	610	574	578	569	563	2 511	2 527	2 537	2 546	2 573	429	455	459	478	489	**17**
484	472	429	420	399	2 301	2 282	2 271	2 282	2 310	6 495	6 560	6 757	7 110	7 383	887	920	926	955	1 004	**18**
3 624	3 550	3 430	3 438	3 441	20 116	20 113	20 161	20 184	20 235	105 131	105 935	107 453	109 695	111 247	25 647	25 784	25 578	25 648	25 771	**Gesamtstadt**

Quelle: Bevölkerungsstatistik der Stadt Regensburg, Gesamtbevölkerung (siehe Seite 54)

16.20 Geburten und Sterbefälle

Stadt-bezirk	Geburten					Sterbefälle					natürlicher Saldo				
	2008	2009	2010	2011	2012	2008	2009	2010	2011	2012	2008	2009	2010	2011	2012
01	139	142	163	147	139	158	185	188	161	179	- 19	- 43	- 25	- 14	- 40
02	23	22	16	23	23	27	40	38	28	27	- 4	- 18	- 22	- 5	- 4
03	48	37	50	42	56	13	26	34	22	19	+ 35	+ 11	+ 16	+ 20	+ 37
04	37	32	33	27	30	31	27	22	27	24	+ 6	+ 5	+ 11	-	+ 6
05	86	85	75	80	86	92	96	105	101	97	- 6	- 11	- 30	- 21	- 11
06	25	26	21	17	20	13	24	14	26	18	+ 12	+ 2	+ 7	- 9	+ 2
07	65	73	71	61	86	106	103	126	125	108	- 41	- 30	- 55	- 64	- 22
08	25	28	32	29	34	30	15	20	39	27	- 5	+ 13	+ 12	- 10	+ 7
09	15	14	16	13	13	16	13	21	24	12	- 1	+ 1	- 5	- 11	+ 1
10	56	84	71	72	71	63	52	39	59	76	- 7	+ 32	+ 32	+ 13	- 5
11	131	114	124	113	114	94	122	102	100	105	+ 37	- 8	+ 22	+ 13	+ 9
12	50	63	64	53	60	50	59	64	56	53	-	+ 4	-	- 3	+ 7
13	148	149	146	137	161	235	226	215	222	196	- 87	- 77	- 69	- 85	- 35
14	54	56	56	63	47	51	38	39	49	46	+ 3	+ 18	+ 17	+ 14	+ 1
15	225	260	219	195	221	267	244	252	285	254	- 42	+ 16	- 33	- 90	- 33
16	13	9	12	10	14	5	4	5	7	10	+ 8	+ 5	+ 7	+ 3	+ 4
17	33	29	29	34	35	14	12	12	17	14	+ 19	+ 17	+ 17	+ 17	+ 21
18	103	110	109	109	106	57	43	39	38	33	+ 46	+ 67	+ 70	+ 71	+ 73
Gesamtstadt	1 276	1 333	1 307	1 225	1 316	1 322	1 329	1 335	1 386	1 298	- 46	+ 4	- 28	- 161	+ 18

Quelle: Bevölkerungsstatistik der Stadt Regensburg

 siehe auch Tab. 2.28ff.; 17.11; 18.9; 19.9; 19.10; 20.5

16.21 Wanderungsbewegung

Zuzüge (einschließlich Binnenwanderung)					Fortzüge (einschließlich Binnenwanderung)					Wanderungssaldo (einschließlich Binnenwanderung)					Stadtbezirk
2008	2009	2010	2011	2012	2008	2009	2010	2011	2012	2008	2009	2010	2011	2012	
3 198	3 106	3 059	3 174	3 193	2 970	2 853	2 910	2 823	2 832	+ 228	+ 253	+ 149	+ 351	+ 361	**01**
373	377	357	346	328	326	301	322	333	303	+ 47	+ 76	+ 35	+ 13	+ 25	**02**
510	605	522	541	553	542	535	474	520	555	- 32	+ 70	+ 48	+ 21	- 2	**03**
340	321	346	361	427	395	392	363	391	387	- 55	- 71	- 17	- 30	+ 40	**04**
701	724	814	816	1 019	698	790	765	793	834	+ 3	- 66	+ 49	+ 23	+ 185	**05**
158	151	158	182	139	167	180	155	186	169	- 9	- 29	+ 3	- 4	- 30	**06**
990	1 010	900	1 045	952	950	906	923	868	915	+ 40	+ 104	- 23	+ 177	+ 37	**07**
317	353	359	455	444	376	328	311	329	341	- 59	+ 25	+ 48	+ 126	+ 103	**08**
136	198	143	234	175	145	165	171	200	192	- 9	+ 33	- 28	+ 34	- 17	**09**
1 546	1 363	1 441	1 469	1 503	1 435	1 331	1 374	1 399	1 468	+ 111	+ 32	+ 67	+ 70	+ 35	**10**
2 132	1 980	1 976	1 885	2 121	1 988	1 988	1 841	1 782	1 974	+ 144	- 8	+ 135	+ 103	+ 147	**11**
1 543	1 437	1 434	1 506	1 304	1 136	1 168	1 184	1 220	1 211	+ 407	+ 269	+ 250	+ 286	+ 93	**12**
2 906	2 726	2 963	3 230	3 162	2 733	2 797	2 657	2 644	2 843	+ 173	- 71	+ 306	+ 586	+ 319	**13**
1 056	1 207	1 041	1 288	1 133	968	1 059	1 015	1 034	1 071	+ 88	+ 148	+ 26	+ 254	+ 62	**14**
3 119	2 953	2 991	2 834	2 930	2 687	2 723	2 702	2 693	2 891	+ 432	+ 230	+ 289	+ 141	+ 39	**15**
69	79	91	83	99	71	94	77	67	98	- 2	- 15	+ 14	+ 16	+ 1	**16**
429	424	407	404	489	432	422	407	413	484	- 3	+ 2	-	- 9	+ 5	**17**
983	734	862	1 032	1 065	680	708	705	702	763	+ 303	+ 26	+ 157	+ 330	+ 302	**18**
20 506	19 748	19 864	20 885	21 036	18 699	18 740	18 356	18 397	19 331	+ 1 807	+ 1 008	+ 1 508	+ 2 488	+ 1 705	**Gesamtstadt**

Quelle: Bevölkerungsstatistik der Stadt Regensburg

16.22 Geburten und Sterbefälle auf 1 000 Einwohner

Stadt-bezirk	Geburten					Sterbefälle					natürlicher Saldo				
	2008	2009	2010	2011	2012	2008	2009	2010	2011	2012	2008	2009	2010	2011	2012
01	9,0	9,0	10,3	9,1	8,4	10,2	11,8	11,8	10,0	10,9	- 1,2	- 2,7	- 1,6	- 0,9	- 2,4
02	10,5	9,8	7,0	10,1	10,0	12,4	17,9	16,7	12,3	11,7	- 1,8	- 8,0	- 9,7	- 2,2	- 1,7
03	12,4	9,5	12,5	10,4	13,7	3,4	6,6	8,5	5,4	4,7	+ 9,0	+ 2,8	+ 4,0	+ 5,0	+ 9,1
04	10,4	9,1	9,5	7,8	8,7	8,7	7,7	6,3	7,8	6,9	+ 1,7	+ 1,4	+ 3,2	-	+ 1,7
05	8,3	8,2	7,3	7,7	8,3	8,9	9,3	10,2	9,8	9,3	- 0,6	- 1,1	- 2,9	- 2,0	- 1,1
06	9,5	9,9	8,1	6,5	7,7	4,9	9,2	5,4	10,0	6,9	+ 4,6	+ 0,8	+ 2,7	- 3,5	+ 0,8
07	7,4	8,3	8,0	6,9	9,6	12,0	11,7	14,3	14,1	12,1	- 4,7	- 3,4	- 6,2	- 7,2	- 2,5
08	8,6	9,7	10,9	9,6	10,9	10,4	5,2	6,8	13,0	8,7	- 1,7	+ 4,5	+ 4,1	- 3,3	+ 2,2
09	8,1	7,5	8,6	7,0	7,0	8,6	7,0	11,3	12,9	6,4	- 0,5	+ 0,5	- 2,7	- 5,9	+ 0,5
10	7,2	10,6	8,9	8,9	8,8	8,1	6,6	4,9	7,3	9,4	- 0,9	+ 4,1	+ 4,0	+ 1,6	- 0,6
11	9,8	8,5	9,2	8,3	8,3	7,1	9,1	7,6	7,3	7,6	+ 2,8	- 0,6	+ 1,6	+ 1,0	+ 0,7
12	7,0	8,4	8,3	6,6	7,3	7,0	7,9	8,3	7,0	6,5	-	+ 0,5	-	- 0,4	+ 0,9
13	7,3	7,4	7,2	6,7	7,7	11,6	11,2	10,6	10,8	9,3	- 4,3	- 3,8	- 3,4	- 4,1	- 1,7
14	7,3	7,5	7,4	8,1	5,9	6,9	5,1	5,1	6,3	5,8	+ 0,4	+ 2,4	+ 2,2	+ 1,8	+ 0,1
15	8,9	10,1	8,4	7,5	8,4	10,5	9,5	9,7	10,9	9,7	- 1,7	+ 0,6	- 1,3	- 3,4	- 1,3
16	13,8	9,6	12,7	10,4	14,4	5,3	4,3	5,3	7,3	10,3	+ 8,5	+ 5,3	+ 7,4	+ 3,1	+ 4,1
17	9,6	8,4	8,3	9,7	10,0	4,1	3,5	3,5	4,9	4,0	+ 5,5	+ 4,9	+ 4,9	+ 4,9	+ 6,0
18	11,4	11,9	11,6	11,2	10,5	6,3	4,7	4,1	3,9	3,3	+ 5,1	+ 7,2	+ 7,4	+ 7,3	+ 7,2
Ge-samt-stadt	8,7	9,0	8,8	8,1	8,6	9,0	9,0	9,0	9,2	8,5	- 0,3	+ 0,0	- 0,2	- 1,1	+ 0,1

Quelle: Bevölkerungsstatistik der Stadt Regensburg

 siehe auch Tab. 2.28ff.; 17.11; 18.9; 19.9; 19.10; 20.5

16.23 Zuzüge und Fortzüge auf 1 000 Einwohner

Zuzüge (einschließlich Binnenwanderung)					Fortzüge (einschließlich Binnenwanderung)					Wanderungssaldo (einschließlich Binnenwanderung)					Stadt-bezirk
2008	2009	2010	2011	2012	2008	2009	2010	2011	2012	2008	2009	2010	2011	2012	
206,3	197,6	192,6	196,8	193,8	191,6	181,5	183,2	175,0	171,9	+ 14,7	+ 16,1	+ 9,4	+ 21,8	+ 21,9	**01**
170,9	168,3	156,9	151,4	142,5	149,3	134,4	141,5	145,7	131,6	+ 21,5	+ 33,9	+ 15,4	+ 5,7	+ 10,9	**02**
131,7	154,6	130,9	133,9	135,6	139,9	136,7	118,9	128,7	136,0	- 8,3	+ 17,9	+ 12,0	+ 5,2	- 0,5	**03**
95,4	91,6	99,8	104,7	123,6	110,8	111,9	104,7	113,4	112,0	- 15,4	- 20,3	- 4,9	- 8,7	+ 11,6	**04**
67,5	69,9	78,8	78,9	97,8	67,2	76,3	74,1	76,7	80,1	+ 0,3	- 6,4	+ 4,7	+ 2,2	+ 17,8	**05**
60,2	57,7	60,6	69,8	53,6	63,6	68,8	59,5	71,3	65,2	- 3,4	- 11,1	+ 1,2	- 1,5	- 11,6	**06**
112,4	114,3	101,8	117,9	106,7	107,9	102,5	104,4	98,0	102,5	+ 4,5	+ 11,8	- 2,6	+ 20,0	+ 4,1	**07**
109,6	122,6	122,8	151,3	142,4	130,0	113,9	106,4	109,4	109,3	- 20,4	+ 8,7	+ 16,4	+ 41,9	+ 33,0	**08**
73,5	106,2	76,7	125,8	93,7	78,3	88,5	91,7	107,5	102,8	- 4,9	+ 17,7	- 15,0	+ 18,3	- 9,1	**09**
197,9	172,7	180,7	182,3	185,3	183,6	168,6	172,3	173,6	181,0	+ 14,2	+ 4,1	+ 8,4	+ 8,7	+ 4,3	**10**
160,0	147,7	146,6	138,4	154,1	149,2	148,3	136,6	130,8	143,4	+ 10,8	- 0,6	+ 10,0	+ 7,6	+ 10,7	**11**
215,9	192,1	185,3	188,0	158,9	158,9	156,1	153,0	152,3	147,5	+ 56,9	+ 36,0	+ 32,3	+ 35,7	+ 11,3	**12**
143,6	134,9	146,4	156,9	150,8	135,0	138,4	131,3	128,4	135,6	+ 8,5	- 3,5	+ 15,1	+ 28,5	+ 15,2	**13**
143,1	161,0	137,0	166,1	143,1	131,2	141,3	133,6	133,3	135,3	+ 11,9	+ 19,7	+ 3,4	+ 32,7	+ 7,8	**14**
122,8	114,8	115,1	108,4	112,0	105,8	105,9	104,0	103,0	110,5	+ 17,0	+ 8,9	+ 11,1	+ 5,4	+ 1,5	**15**
73,4	84,3	96,6	86,3	101,5	75,5	100,3	81,7	69,7	100,5	- 2,1	- 16,0	+ 14,9	+ 16,6	+ 1,0	**16**
124,7	122,5	117,0	115,8	139,4	125,6	122,0	117,0	118,4	138,0	- 0,9	+ 0,6	-	- 2,6	+ 1,4	**17**
108,9	79,4	91,6	106,1	105,3	75,4	76,6	74,9	72,2	75,5	+ 33,6	+ 2,8	+ 16,7	+ 33,9	+ 29,9	**18**
140,1	133,6	133,3	138,4	137,5	127,7	126,8	123,2	121,9	126,4	+ 12,3	+ 6,8	+ 10,1	+ 16,5	+ 11,1	**Gesamtstadt**

Quelle: Bevölkerungsstatistik der Stadt Regensburg

16.24 Bevölkerungssaldo

Stadtbezirk	insgesamt					Deutsche					Ausländer				
	2008	2009	2010	2011	2012	2008	2009	2010	2011	2012	2008	2009	2010	2011	2012
01	+ 218	+ 216	+ 124	+ 360	+ 330	+ 226	+ 278	+ 114	+ 252	+ 248	- 8	- 62	+ 10	+ 108	+ 82
02	+ 50	+ 63	+ 10	+ 9	+ 24	+ 46	+ 61	+ 13	+ 13	+ 23	+ 4	+ 2	- 3	- 4	+ 1
03	-	+ 83	+ 62	+ 42	+ 39	+ 11	+ 77	+ 59	+ 27	+ 34	- 11	+ 6	+ 3	+ 15	+ 5
04	- 55	- 65	- 7	- 32	+ 45	- 45	- 63	- 5	- 30	+ 10	- 10	- 2	- 2	- 2	+ 35
05	+ 1	- 74	+ 27	- 5	+ 164	+ 4	- 50	+ 30	- 39	+ 59	- 3	- 24	- 3	+ 34	+ 105
06	+ 9	- 29	+ 10	- 7	- 28	+ 13	- 25	+ 2	- 5	- 42	- 4	- 4	+ 8	- 2	+ 14
07	- 13	+ 79	- 73	+ 111	+ 14	- 29	+ 68	- 123	+ 91	- 83	+ 16	+ 11	+ 50	+ 20	+ 97
08	- 61	+ 34	+ 56	+ 112	+ 110	- 25	+ 22	+ 50	+ 83	+ 80	- 36	+ 12	+ 6	+ 29	+ 30
09	- 7	+ 34	- 34	+ 24	- 10	- 32	+ 20	- 35	+ 8	- 16	+ 25	+ 14	+ 1	+ 16	+ 6
10	+ 100	+ 61	+ 99	+ 70	+ 34	+ 156	+ 63	- 1	- 27	- 65	- 56	- 2	+ 100	+ 97	+ 99
11	+ 182	- 19	+ 160	+ 127	+ 156	+ 170	- 35	+ 93	+ 46	- 12	+ 12	+ 16	+ 67	+ 81	+ 168
12	+ 402	+ 266	+ 251	+ 287	+ 109	+ 384	+ 249	+ 211	+ 263	+ 60	+ 18	+ 17	+ 40	+ 24	+ 49
13	+ 102	- 152	+ 215	+ 478	+ 271	+ 77	- 128	+ 113	+ 340	+ 151	+ 25	- 24	+ 102	+ 138	+ 120
14	+ 78	+ 158	+ 43	+ 276	+ 49	+ 42	+ 151	+ 59	+ 221	- 11	+ 36	+ 7	- 16	+ 55	+ 60
15	+ 380	+ 257	+ 267	+ 45	+ 10	+ 321	+ 306	+ 160	- 26	- 140	+ 59	- 49	+ 107	+ 71	+ 150
16	+ 6	- 11	+ 20	+ 19	+ 8	+ 8	+ 1	+ 19	- 5	+ 2	- 2	- 12	+ 1	+ 24	+ 6
17	+ 20	+ 20	+ 15	+ 9	+ 27	+ 11	+ 11	+ 8	- 11	- 21	+ 9	+ 9	+ 7	+ 20	+ 48
18	+ 349	+ 91	+ 235	+ 402	+ 371	+ 299	+ 68	+ 227	+ 342	+ 349	+ 50	+ 23	+ 8	+ 60	+ 22
Gesamtstadt	+ 1 761	+ 1 012	+ 1 480	+ 2 327	+ 1 723	+ 1 637	+ 1 074	+ 994	+ 1 543	+ 626	+ 124	- 62	+ 486	+ 784	+ 1 097

Quelle: Bevölkerungsstatistik der Stadt Regensburg

siehe auch Tab. 17.11; 17.12; 18.12

16.25 Bevölkerungssaldo auf 1 000 Einwohner, Deutsche und Ausländer

insgesamt					Deutsche					Ausländer					Stadtbezirk
2008	2009	2010	2011	2012	2008	2009	2010	2011	2012	2008	2009	2010	2011	2012	
+ 14,1	+ 13,7	+ 7,8	+ 22,3	+ 20,0	+ 16,4	+ 19,8	+ 8,0	+ 17,5	+ 16,9	- 4,7	- 37,3	+ 6,1	+ 63,8	+ 45,8	**01**
+ 22,9	+ 28,1	+ 4,4	+ 3,9	+ 10,4	+ 22,7	+ 29,3	+ 6,1	+ 6,1	+ 10,7	+ 25,3	+ 12,4	- 18,7	- 25,5	+ 6,4	**02**
-	+ 21,2	+ 15,6	+ 10,4	+ 9,6	+ 3,0	+ 21,1	+ 15,9	+ 7,2	+ 9,0	- 41,7	+ 23,0	+ 11,3	+ 54,6	+ 17,6	**03**
- 15,4	- 18,6	- 2,0	- 9,3	+ 13,0	- 13,8	- 19,6	- 1,6	- 9,5	+ 3,2	- 33,9	- 6,9	- 7,0	- 7,0	+ 116,1	**04**
+ 0,1	- 7,1	+ 2,6	- 0,5	+ 15,7	+ 0,4	- 5,3	+ 3,2	- 4,1	+ 6,2	- 3,3	- 26,7	- 3,4	+ 37,8	+ 108,3	**05**
+ 3,4	- 11,1	+ 3,8	- 2,7	- 10,8	+ 5,1	- 9,8	+ 0,8	- 2,0	- 16,7	- 54,1	- 57,1	+ 111,1	- 26,7	+ 172,8	**06**
- 1,5	+ 8,9	- 8,3	+ 12,5	+ 1,6	- 3,7	+ 8,6	- 15,5	+ 11,5	- 10,5	+ 18,3	+ 12,4	+ 54,5	+ 21,0	+ 96,0	**07**
- 21,1	+ 11,8	+ 19,2	+ 37,2	+ 35,3	- 9,5	+ 8,4	+ 18,8	+ 30,4	+ 28,5	- 135,8	+ 47,4	+ 22,9	+ 103,8	+ 97,1	**08**
- 3,8	+ 18,2	- 18,2	+ 12,9	- 5,4	- 18,4	+ 11,6	- 20,3	+ 4,7	- 9,4	+ 214,6	+ 102,9	+ 7,0	+ 105,3	+ 36,8	**09**
+ 12,8	+ 7,7	+ 12,4	+ 8,7	+ 4,2	+ 24,5	+ 9,7	- 0,2	- 4,2	- 10,1	- 38,5	- 1,4	+ 67,8	+ 61,6	+ 59,2	**10**
+ 13,7	- 1,4	+ 11,9	+ 9,3	+ 11,3	+ 14,9	- 3,0	+ 8,1	+ 4,0	- 1,0	+ 6,3	+ 8,4	+ 34,3	+ 39,9	+ 78,0	**11**
+ 56,2	+ 35,6	+ 32,4	+ 35,8	+ 13,3	+ 59,7	+ 36,9	+ 30,2	+ 36,4	+ 8,1	+ 25,3	+ 23,3	+ 52,8	+ 30,4	+ 59,3	**12**
+ 5,0	- 7,5	+ 10,6	+ 23,2	+ 12,9	+ 4,1	- 6,9	+ 6,1	+ 18,0	+ 7,9	+ 15,8	- 15,1	+ 62,8	+ 79,1	+ 64,0	**13**
+ 10,6	+ 21,1	+ 5,7	+ 35,6	+ 6,2	+ 6,4	+ 22,8	+ 8,8	+ 32,1	- 1,6	+ 42,8	+ 8,1	- 18,6	+ 62,7	+ 64,2	**14**
+ 15,0	+ 10,0	+ 10,3	+ 1,7	+ 0,4	+ 13,8	+ 13,0	+ 6,7	- 1,1	- 5,9	+ 28,2	- 23,4	+ 50,3	+ 32,0	+ 64,5	**15**
+ 6,4	- 11,7	+ 21,2	+ 19,8	+ 8,2	+ 8,8	+ 1,1	+ 20,6	- 5,4	+ 2,2	- 58,8	- 444,4	+ 46,5	+ 705,9	+ 122,4	**16**
+ 5,8	+ 5,8	+ 4,3	+ 2,6	+ 7,7	+ 3,4	+ 3,4	+ 2,4	- 3,4	- 6,4	+ 48,5	+ 46,3	+ 34,6	+ 92,6	+ 192,0	**17**
+ 38,7	+ 9,8	+ 25,0	+ 41,3	+ 36,7	+ 36,2	+ 8,1	+ 26,4	+ 38,6	+ 37,9	+ 64,9	+ 28,5	+ 9,7	+ 70,0	+ 24,5	**18**
+ 12,0	+ 6,8	+ 9,9	+ 15,4	+ 11,3	+ 12,4	+ 8,0	+ 7,4	+ 11,4	+ 4,6	+ 8,7	- 4,3	+ 33,6	+ 51,9	+ 68,4	**Gesamtstadt**

Quelle: Bevölkerungsstatistik der Stadt Regensburg

16.26 Umzüge in den Stadtbezirken im Jahr 2012

in / aus		Stadtbezirk 01	02	03	04	05	06	07	08	09	10	11	12	13	14	15	16	17	18	insgesamt
Stadt-	01	670	41	39	23	42	5	39	28	7	87	122	97	158	38	249	1	14	40	**1 700**
bezirk	02	32	20	10	3	1	-	8	13	-	4	11	2	16	1	18	-	1	6	**146**
	03	31	13	36	10	11	1	14	6	2	15	23	15	33	6	44	8	3	10	**281**
	04	20	1	5	30	25	1	21	8	5	12	18	3	19	7	14	1	1	10	**201**
	05	23	5	6	13	184	16	73	12	9	25	23	18	31	11	32	-	5	23	**509**
	06	12	2	5	2	3	12	9	1	1	4	4	2	5	6	10	1	-	5	**84**
	07	56	12	14	22	79	2	136	22	1	31	34	6	35	7	54	2	3	20	**536**
	08	18	3	7	7	10	3	21	16	3	11	16	6	12	9	14	-	3	12	**171**
	09	11	1	2	2	21	-	11	2	20	4	10	-	3	2	8	-	2	2	**101**
	10	111	6	28	8	48	9	27	12	8	140	95	21	52	29	67	-	5	43	**709**
	11	116	11	19	17	65	5	58	10	10	90	325	54	128	31	131	-	22	87	**1 179**
	12	105	6	12	6	24	3	22	16	8	27	66	105	102	18	60	-	6	29	**615**
	13	192	18	24	11	47	6	31	23	7	58	82	112	527	70	189	5	50	73	**1 525**
	14	75	4	2	5	14	-	8	6	2	23	40	25	93	77	65	2	10	16	**467**
	15	174	21	34	20	57	1	48	30	6	59	116	62	203	64	679	12	15	99	**1 700**
	16	3	-	2	-	2	-	-	4	-	1	4	3	3	-	13	13	-	1	**49**
	17	26	1	1	-	3	1	4	1	1	7	21	13	35	4	21	-	43	29	**211**
	18	31	1	5	11	30	4	19	8	-	31	32	29	25	9	26	-	8	245	**514**
insgesamt		**1 706**	**166**	**251**	**190**	**666**	**69**	**549**	**218**	**90**	**629**	**1 042**	**573**	**1 480**	**389**	**1 694**	**45**	**191**	**750**	**10 698**

16.27 Umzüge der Ausländer/innen in den Stadtbezirken im Jahr 2012

in / aus		Stadtbezirk 01	02	03	04	05	06	07	08	09	10	11	12	13	14	15	16	17	18	insgesamt
Stadt-	01	103	8	6	1	9	-	6	3	1	21	22	22	25	8	52	-	2	7	**296**
bezirk	02	2	4	3	3	-	-	3	1	-	-	2	-	2	1	4	-	-	-	**25**
	03	4	-	3	-	2	-	3	1	-	6	4	-	5	-	4	-	-	-	**32**
	04	2	-	1	13	8	-	6	-	-	6	2	1	5	-	4	1	1	2	**52**
	05	4	1	-	5	32	2	12	1	4	8	1	2	5	5	5	-	1	-	**88**
	06	1	-	1	1	-	-	1	-	-	-	1	-	2	-	-	-	-	-	**7**
	07	8	3	2	5	14	-	22	6	-	10	4	-	12	1	7	-	1	7	**102**
	08	3	1	1	3	-	-	2	2	1	3	2	1	1	-	2	-	-	8	**30**
	09	2	-	2	-	15	-	3	-	5	-	5	-	1	-	2	-	-	1	**36**
	10	18	2	8	2	11	9	11	2	4	49	54	2	11	5	24	-	1	14	**227**
	11	17	-	-	5	16	3	15	3	2	40	103	8	26	11	25	-	8	14	**296**
	12	12	2	1	1	2	1	4	2	7	8	6	16	15	1	11	-	-	-	**89**
	13	29	1	2	2	7	-	7	4	2	14	13	23	67	24	50	-	13	11	**269**
	14	20	-	-	1	4	-	2	1	-	5	7	5	11	18	10	-	-	-	**84**
	15	23	1	2	7	12	-	13	1	-	12	26	14	31	9	96	1	6	6	**260**
	16	-	-	-	-	1	-	-	-	-	-	1	-	-	-	3	3	-	-	**8**
	17	5	-	-	-	-	-	2	-	-	1	7	5	1	-	3	-	3	1	**28**
	18	10	1	3	1	3	-	5	2	-	7	9	4	6	5	3	-	2	29	**90**
insgesamt		**263**	**24**	**35**	**50**	**136**	**15**	**117**	**29**	**26**	**190**	**269**	**103**	**226**	**88**	**305**	**5**	**38**	**100**	**2 019**

Quelle: Bevölkerungsstatistik der Stadt Regensburg

siehe auch Tab. 2.35

16.28 Bautätigkeit und Wohnungswesen

Stadtbezirk	Baufertigstellungen									
	Neue Wohngebäude [1]					Wohnungen in Wohn- und Nichtwohngebäuden [2]				
	insgesamt			davon 2012 mit ...		insgesamt			davon 2012 mit ...	
	2010	2011	2012	1 oder 2 Wohnungen	3 und mehr Wohnungen	2010	2011	2012	1 oder 2 Wohnräumen	3 oder mehr Wohnräumen
01	10	6	4	2	2	94	310	218	162	56
02	2	-	1	1	-	9	3	2	- 1	3
03	18	1	1	1	-	46	- 4	-	-	-
04	2	5	20	20	-	4	5	21	-	21
05	7	2	11	6	5	53	17	62	- 13	75
06	4	2	5	5	-	7	2	6	-	6
07	3	3	20	20	-	4	17	19	-	19
08	17	24	23	19	4	52	81	59	12	47
09	1	5	1	1	-	- 1	6	1	-	1
10	1	2	3	2	1	8	3	15	1	14
11	4	6	12	3	9	4	80	145	91	54
12	13	16	15	8	7	375	151	142	51	91
13	37	30	26	21	5	177	237	62	46	16
14	12	71	9	9	-	14	126	10	1	9
15	30	19	30	22	8	95	97	84	7	77
16	3	3	2	2	-	4	3	2	-	2
17	5	1	7	7	-	7	3	8	-	8
18	48	91	122	119	3	113	156	134	- 3	137
Gesamtstadt	217	287	312	268	44	1 065	1 293	990	354	636

[1] einschließlich Wohnheime

[2] einschließlich Baumaßnahmen an bestehenden Gebäuden, einschließlich Wohnungen in Wohnheimen

Quelle: Bautätigkeitsstatistik der Stadt Regensburg

16.29 Sozialversicherungspflichtig Beschäftigte (am Wohnort)

Stadt-bezirk	sozialversicherungspflichtig Beschäftigte am 30.06.2011						sozialversicherungspflichtig Beschäftigte am 30.06.2012					
	ins-gesamt	darunter					ins-gesamt	darunter				
		Männer	Ausländer	unter 20 Jahre	20 bis unter 25 Jahre	25 Jahre und älter		Männer	Ausländer	unter 20 Jahre	20 bis unter 25 Jahre	25 Jahre und älter
01	5 477	2 848	558	48	514	4 915	5 750	2 970	661	64	538	5 148
02	818	415	52	12	51	755	857	447	64	14	45	798
03	1 584	833	115	23	115	1 446	1 623	853	119	18	129	1 476
04	1 178	641	124	34	114	1 030	1 207	671	141	33	123	1 051
05	3 329	1 828	315	126	298	2 905	3 453	1 903	347	135	308	3 010
06	954	523	23	31	63	860	961	518	30	27	58	876
07	3 087	1 654	351	75	313	2 699	3 200	1 722	383	79	318	2 803
08	1 061	558	85	24	87	950	1 179	624	108	36	97	1 046
09	648	367	41	28	62	558	655	361	49	22	76	557
10	2 633	1 488	559	57	254	2 322	2 627	1 473	534	51	254	2 322
11	4 460	2 494	708	109	491	3 860	4 620	2 593	758	102	501	4 017
12	2 413	1 295	299	32	257	2 124	2 579	1 359	328	41	256	2 282
13	6 018	3 023	566	124	571	5 323	6 385	3 227	642	116	599	5 670
14	2 078	1 100	225	57	194	1 827	2 146	1 109	252	48	190	1 908
15	8 578	4 246	765	134	548	7 896	8 854	4 395	849	160	599	8 095
16	290	146	17	9	24	257	307	155	26	8	26	273
17	1 124	579	77	20	87	1 017	1 101	567	78	22	85	994
18	3 607	1 974	352	159	314	3 134	3 819	2 065	364	138	339	3 342
[1]	118	61	13	3	14	101	117	60	15	-	15	102
Ge-samt-stadt	49 455	26 073	5 245	1 105	4 371	43 979	51 440	27 072	5 748	1 114	4 556	45 770

[1] ohne Zuordnung

Quelle: Bundesagentur für Arbeit, Nürnberg

siehe auch Tab. 5.1ff.; 17.15; 18.14; 19.12; 20.7

16.30 Arbeitslose

Arbeitslose am 30.06.2012										Stadt-bezirk
ins-gesamt	darunter									
	Männer	Ausländer	unter 20 Jahre	20 bis unter 25 Jahre	25 bis unter 55 Jahre	55 Jahre und älter	Schwer-behinderte	Langzeit-arbeitslose	Teilzeit-arbeitslose	
287	150	41	2	17	222	46	21	65	55	**01**
38	20	5	1	2	29	6	1	9	2	**02**
80	42	11	-	8	61	11	9	19	16	**03**
88	43	13	3	4	66	15	10	19	16	**04**
306	142	60	6	19	210	71	44	96	96	**05**
32	21	5	-	3	24	5	3	1	7	**06**
269	161	40	4	23	191	51	22	72	39	**07**
65	29	13	2	2	47	14	4	20	10	**08**
33	20	7	-	2	20	11	2	6	5	**09**
263	140	86	6	16	185	56	29	69	54	**10**
442	239	109	3	30	326	83	59	127	114	**11**
139	76	41	3	13	100	23	5	31	35	**12**
396	225	60	4	20	290	82	48	115	80	**13**
120	58	18	3	3	83	31	15	37	33	**14**
406	217	71	3	13	303	87	45	104	85	**15**
10	6	1	-	1	7	2	2	1	3	**16**
43	26	2	-	3	33	7	4	5	8	**17**
198	90	36	8	13	139	38	25	54	52	**18**
7	2	2	-	1	6	-	-	-	1	[1]
3 222	1 707	621	48	193	2 342	639	348	850	711	**Ge-samt-stadt**

[1] ohne Zuordnung

Quelle: Statistik der Bundesagentur für Arbeit

16.31 Fahrzeugbestand

Stadtbezirk	Fahrzeugbestand									
	2011					2012				
	PKW		Krafträder	Nutzfahrzeuge	Anhänger	PKW		Krafträder	Nutzfahrzeuge	Anhänger
	insgesamt	dar. gewerbl.				insgesamt	dar. gewerbl.			
01	5 874	1 628	589	347	354	5 795	1 407	594	337	362
02	895	87	89	77	80	908	77	90	73	84
03	1 891	213	207	50	118	1 906	199	208	59	117
04	9 394	7 593	243	4 986	421	4 792	2 934	254	4 017	400
05	4 752	117	495	210	460	4 843	113	517	214	468
06	1 429	45	207	77	197	1 419	41	204	71	202
07	4 297	603	385	274	313	4 314	605	393	259	316
08	1 797	416	161	192	157	1 864	424	158	215	176
09	1 006	58	155	72	148	1 011	42	153	65	149
10	4 512	2 127	279	1 796	1 299	4 613	2 163	277	1 845	1 349
11	5 542	1 236	486	484	432	5 661	1 323	485	506	439
12	2 869	571	220	144	126	2 920	529	237	134	127
13	7 605	374	826	195	453	7 696	328	841	202	469
14	3 372	699	269	138	157	3 444	661	271	134	163
15	11 859	1 282	1 003	682	726	11 979	1 131	1 052	504	619
16	500	32	60	72	64	509	26	62	75	68
17	1 689	39	179	98	136	1 673	41	185	96	144
18	5 486	1 331	457	272	371	5 458	1 055	480	267	376
[1]	49	8	7	8	6	37	6	6	7	7
Gesamtstadt	74 818	18 459	6 317	10 174	6 018	70 842	13 105	6 467	9 080	6 035

[1] ohne Zuordnung

Quelle: Kraftfahrt-Bundesamt, Flensburg

siehe auch Tab. 7.7; 17.20; 18.21; 20.14

17

Regensburg und sein Umland

17.1 Regensburg und sein Umland

Stadt und Landkreis Regensburg

Region 11 "Regensburg"

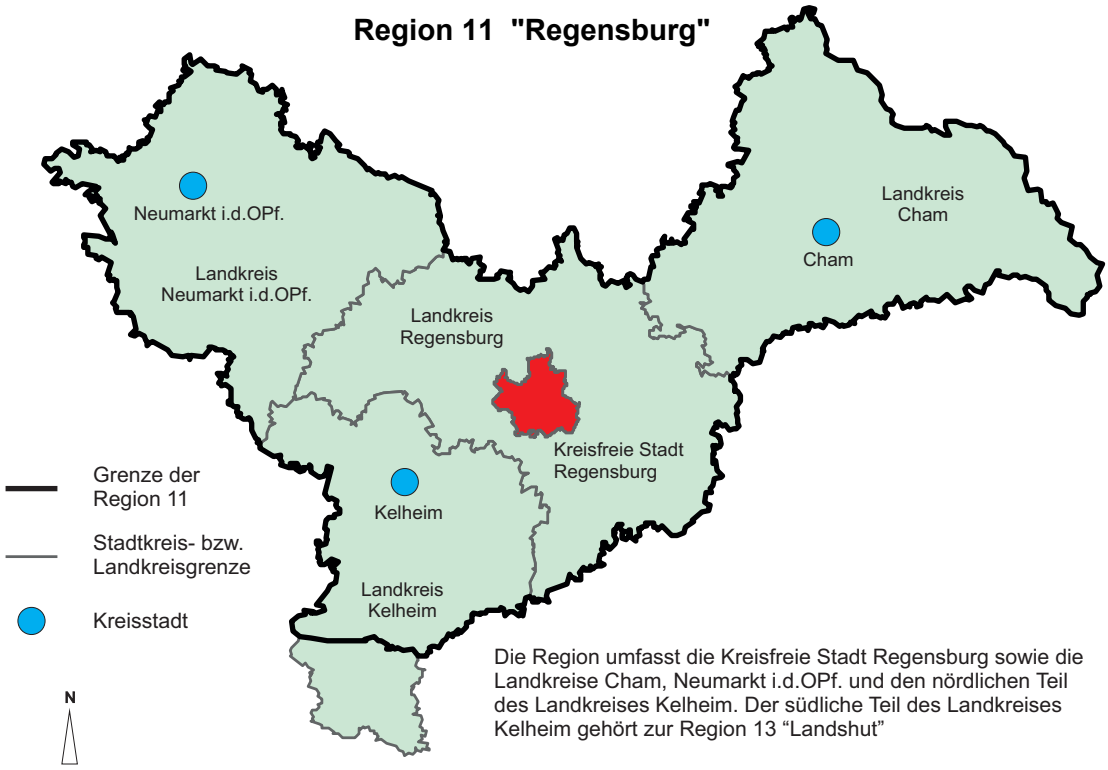

Die Region umfasst die Kreisfreie Stadt Regensburg sowie die Landkreise Cham, Neumarkt i.d.OPf. und den nördlichen Teil des Landkreises Kelheim. Der südliche Teil des Landkreises Kelheim gehört zur Region 13 “Landshut”

17.2 Bevölkerung in der Oberpfalz nach Landkreisen und kreisfreien Städten am 31.12.2012

Oberpfalz insgesamt: 1 074 738

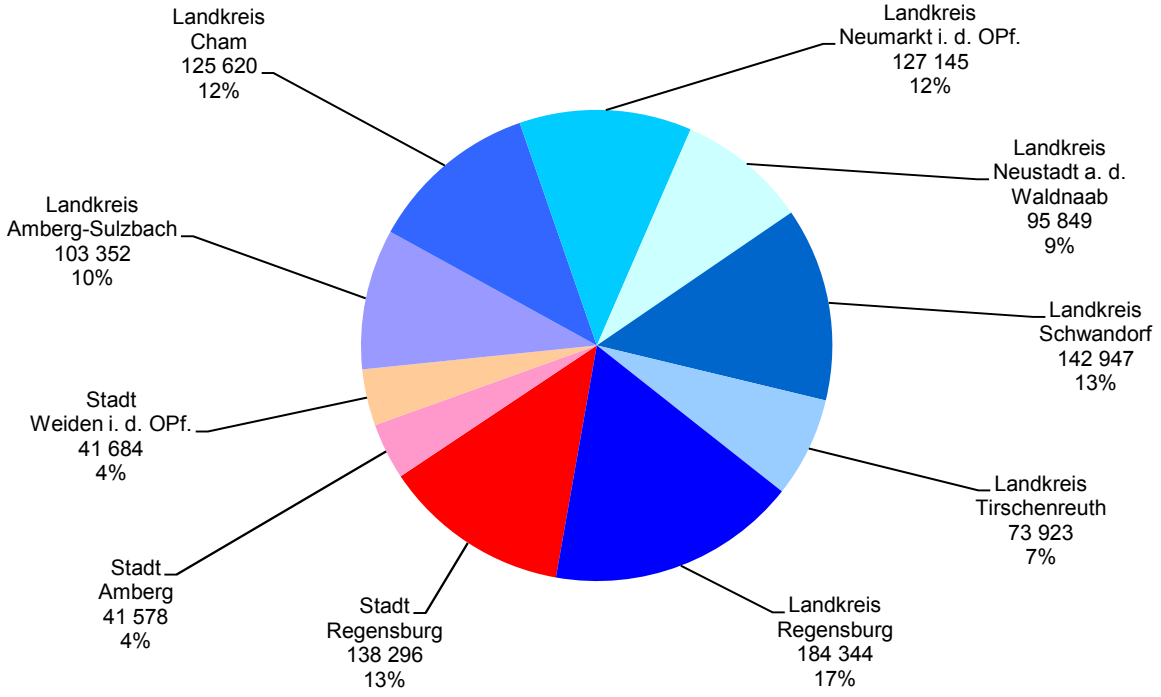

17.3 Sozialversicherungspflichtig Beschäftigte in der Oberpfalz nach Landkreisen und kreisfreien Städten am 30.06.2012

Oberpfalz insgesamt: 404 106

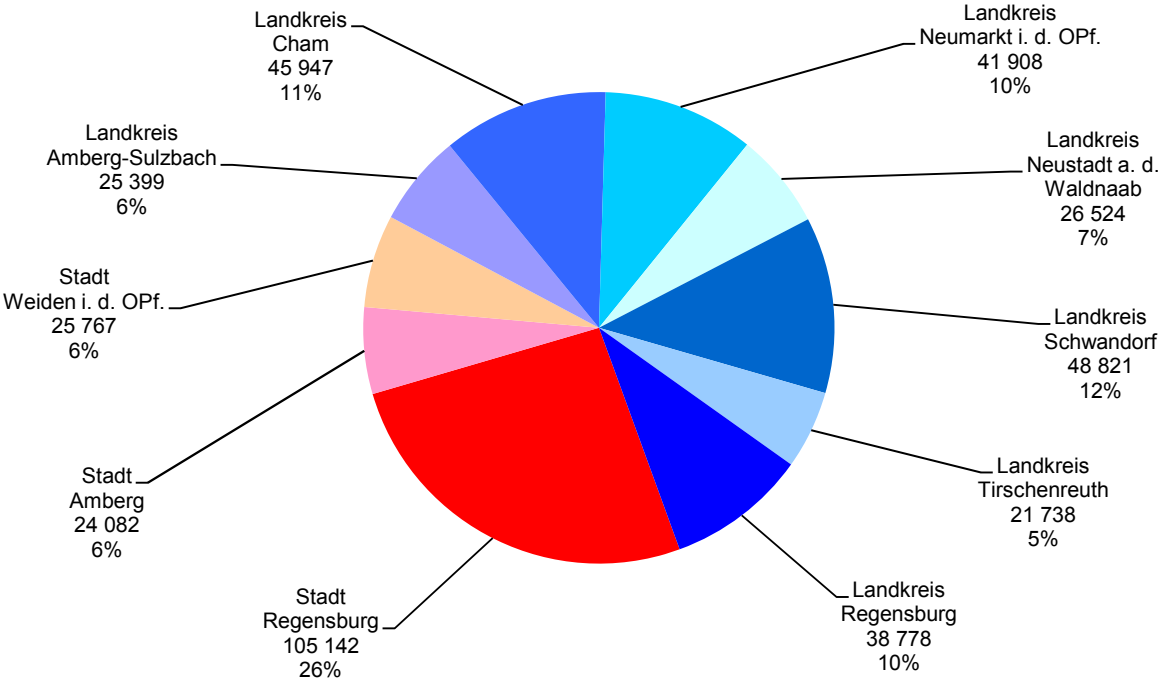

17.4 Beschäftigte im Verarbeitenden Gewerbe in der Oberpfalz nach Landkreisen und kreisfreien Städten am 30.09.2012

Oberpfalz insgesamt: 116 382

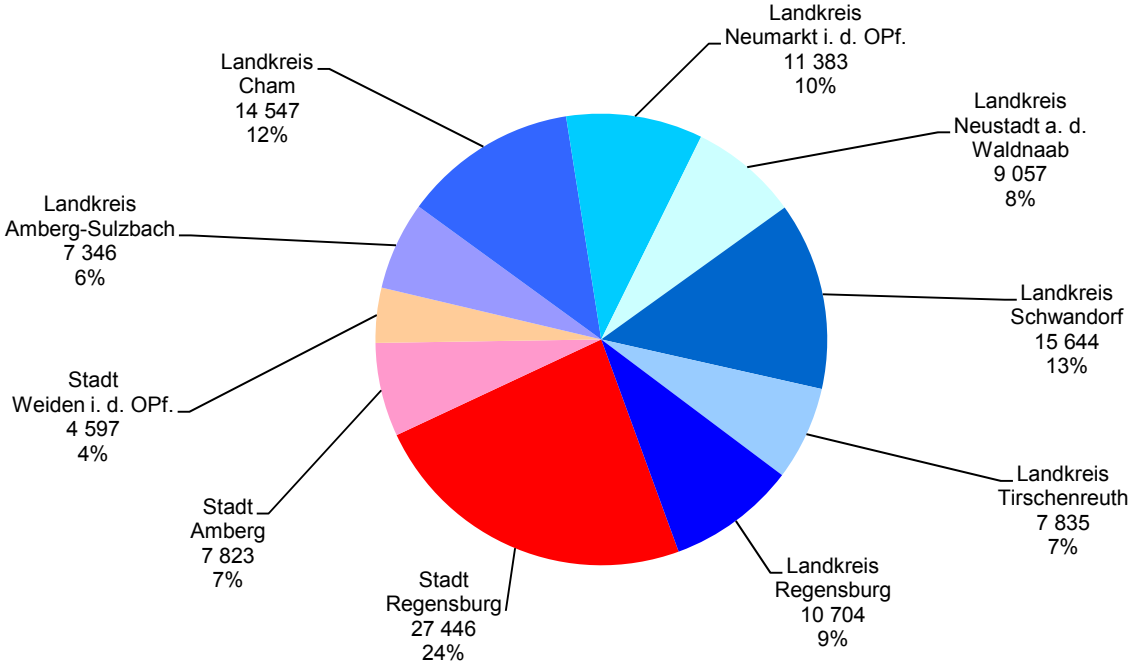

17.5 Arbeitslose in der Oberpfalz nach Landkreisen und kreisfreien Städten im Jahresdurchschnitt 2012

Oberpfalz insgesamt: 20 600

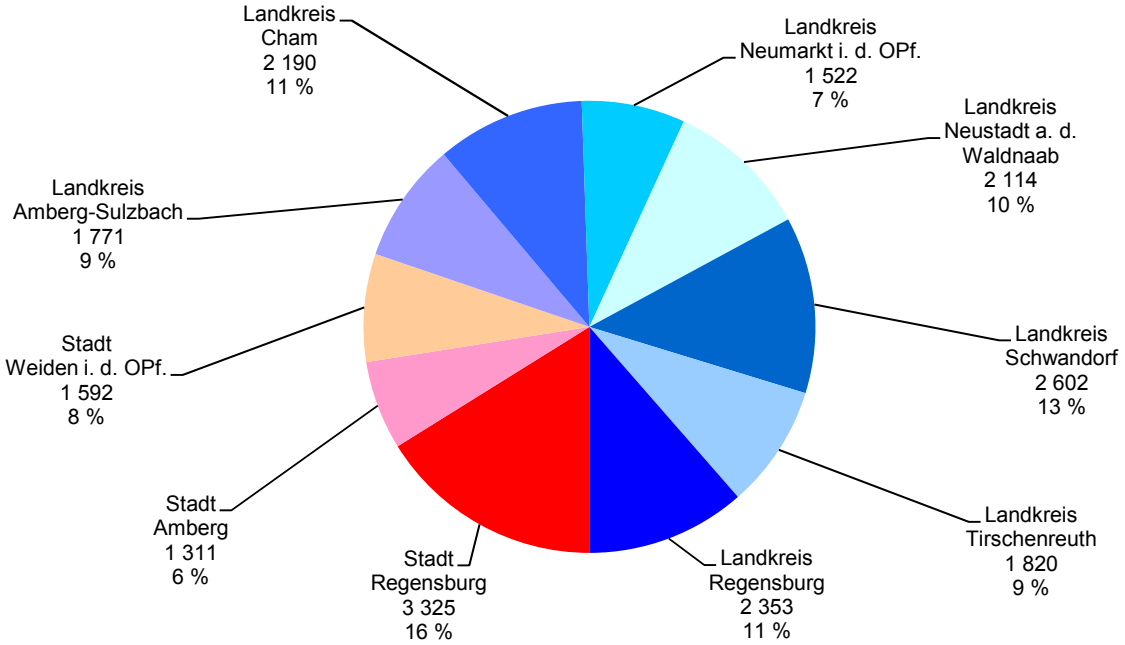

17.6 Fläche und Bevölkerungsstand [1)]

Region	Fläche am 31.12.2012 in km²	Einwohner je km² 2012	Einwohner (Gebietsstand: 01.01.94) zu den Volkszählungen am		Einwohner am 31.12.			
					insgesamt		dar. männlich	
			27.05.1970	25.05.1987	2011	2012	2011	2012
Oberpfalz	9 690,1	111	963 833	969 868	1 081 536	1 074 738	534 446	530 234
dav. **Kreisfreie Städte**	201,4	1 100	228 193	203 295	222 060	221 558	106 880	106 004
dav. Stadt Regensburg	80,7	1 714	133 049	118 625	136 577	138 296	65 760	65 997
Amberg	50,1	829	48 277	42 570	43 529	41 578	21 193	20 246
Weiden i. d. OPf.	70,5	591	46 867	42 100	41 954	41 684	19 927	19 761
Landkreise	9 488,8	90	735 640	766 573	859 476	853 180	427 566	424 230
dav. Landkreis Amberg-Sulzbach	1 255,8	82	95 118	94 617	104 709	103 352	52 021	51 291
Cham	1 512,2	83	116 239	121 401	127 993	125 620	63 814	62 455
Neumarkt i. d. OPf.	1 344,1	95	92 705	105 346	127 924	127 145	63 876	63 477
Neustadt a. d. Waldnaab	1 427,7	67	92 397	91 792	96 761	95 849	47 956	47 606
Schwandorf	1 472,9	97	135 117	131 260	142 918	142 947	71 206	71 323
Tirschenreuth	1 084,2	68	83 757	77 865	74 326	73 923	36 679	36 535
Regensburg	1 391,9	132	120 307	144 292	184 845	184 344	92 014	91 543
dav. Gemeinde								
Alteglofsheim	13,2	244	1 554	2 701	3 211	3 231	1 623	1 621
Altenthann	21,5	72	1 283	1 315	1 550	1 538	783	781
Aufhausen	27,3	64	1 403	1 461	1 732	1 742	881	883
Bach a.d. Donau	14,7	125	1 403	1 545	1 840	1 833	980	969
Barbing	30,5	170	2 732	3 373	5 145	5 176	2 568	2 573
Beratzhausen, Markt	72,5	74	4 821	5 117	5 425	5 359	2 656	2 674
Bernhardswald	71,8	77	3 684	4 225	5 555	5 507	2 737	2 721
Brennberg	30,5	62	1 616	1 555	1 865	1 900	932	960
Brunn	12,9	111	852	928	1 436	1 432	741	735
Deuerling	7,1	283	1 287	1 625	2 079	2 013	1 043	995
Donaustauf, Markt	9,7	395	2 772	3 288	3 794	3 840	1 890	1 902
Duggendorf	22,0	72	1 182	1 320	1 610	1 578	811	779
Hagelstadt	20,7	95	1 530	1 727	2 003	1 979	1 011	1 002
Hemau, Stadt	122,3	70	6 800	6 751	8 549	8 529	4 354	4 351
Holzheim a. Forst	15,6	62	812	846	992	972	499	487
Kallmünz, Markt	43,2	65	2 919	2 754	2 818	2 824	1 383	1 379
Köfering	5,3	452	1 026	1 030	2 407	2 384	1 225	1 211
Laaber, Markt	28,8	178	3 792	4 567	5 161	5 136	2 574	2 571
Lappersdorf, Markt	34,5	376	8 021	10 908	13 181	12 958	6 395	6 244
Mintraching	53,9	89	3 531	3 537	4 786	4 781	2 377	2 367
Mötzing	36,2	41	1 378	1 230	1 731	1 482	898	686
Neutraubling, Stadt	9,8	1 339	6 436	8 721	12 774	13 060	6 274	6 397
Nittendorf, Markt	33,0	271	5 802	6 550	8 875	8 921	4 325	4 361
Obertraubling	24,8	313	3 952	5 260	7 824	7 766	3 892	3 846
Pentling	32,6	176	2 849	4 828	5 928	5 735	2 975	2 861
Pettendorf	24,6	133	1 830	2 577	3 296	3 264	1 653	1 621
Pfakofen	15,3	103	1 035	1 084	1 578	1 571	801	810
Pfatter	48,2	64	2 202	2 511	3 097	3 059	1 580	1 539
Pielenhofen	14,5	99	1 051	1 060	1 446	1 433	723	705
Regenstauf, Markt	103,8	148	10 141	12 849	15 233	15 393	7 471	7 635
Riekofen	23,9	32	868	755	790	775	405	402
Schierling, Markt	77,4	95	6 008	6 322	7 321	7 360	3 691	3 678
Sinzing	44,1	154	4 192	5 715	6 805	6 790	3 384	3 379
Sünching	19,4	103	1 598	1 677	1 937	2 002	951	964
Tegernheim	11,4	447	2 989	3 633	5 025	5 105	2 429	2 460
Thalmassing	37,1	88	1 891	2 238	3 313	3 265	1 626	1 615
Wenzenbach	29,8	278	4 056	5 535	8 293	8 283	4 218	4 184
Wiesent	22,1	113	1 749	1 997	2 529	2 492	1 267	1 260
Wörth a.d. Donau, Stadt	52,2	88	3 331	3 591	4 453	4 586	2 243	2 308
Wolfsegg	15,3	96	1 027	1 084	1 487	1 472	769	756
Zeitlarn	16,1	361	2 902	4 502	5 971	5 818	2 976	2 871
Region 11	5 200,4	129	532 371	563 661	670 193	668 476	331 723	329 817
dav. Stadt Regenburg	80,7	1 714	133 049	118 625	136 577	138 296	65 760	65 997
Landkreis Regensburg	1 391,9	132	120 307	144 292	184 845	184 344	92 014	91 543
Cham	1 512,2	83	116 239	121 401	127 993	125 620	63 814	62 455
Neumarkt i. d. OPf.	1 344,1	95	92 705	105 346	127 924	127 145	63 876	63 477
Kelheim (teilweise)	871,5	107	70 071	73 997	92 854	93 071	46 259	46 345

[1)] im Jahr 1970 Wohnbevölkerung; ab dem Jahr 1987 Bevölkerung am Ort der Hauptwohnung (siehe Seite 54)

Quelle: Bayerisches Landesamt für Statistik und Datenverarbeitung

17.7 Gemeindegebiete nach der Flächennutzung [1] - absolut

Region	Fläche in km²	davon (in ha)									dar. Siedlungs- und Verkehrsfläche (in ha)
		Gebäude- und Freifläche	Betriebsfläche	Erholungsfläche	Verkehrsfläche insgesamt	Verkehrsfläche dar. Straßen, Wege, Plätze	Landwirtschaftsfläche	Waldfläche	Wasserfläche	Flächen anderer Nutzung	
Oberpfalz	9 690,1	47 454	3 290	3 389	45 702	43 511	419 838	389 164	18 027	42 150	98 298
dav. **Kreisfreie Städte**	201,4	5 269	199	469	2 209	1 919	7 517	3 613	470	393	8 097
dav. Stadt Regensburg	80,7	2 903	122	290	1 094	916	2 778	468	321	93	4 360
Amberg	50,1	1 097	44	87	487	436	2 107	962	48	181	1 723
Weiden i. d. OPf.	70,5	1 269	32	92	628	567	2 631	2 183	100	119	2 014
Landkreise	9 488,8	42 185	3 091	2 920	43 493	41 592	412 321	385 551	17 557	41 758	90 202
dav. Landkreis Amberg-Sulzbach	1 255,8	4 673	740	271	5 698	5 450	51 686	59 957	1 419	1 131	11 009
Cham	1 512,2	7 849	218	349	6 380	6 133	69 226	64 585	2 218	398	14 728
Neumarkt i. d. OPf.	1 344,1	5 906	442	674	7 058	6 841	61 602	41 264	1 362	16 103	13 861
Neustadt a. d. Waldnaab	1 427,7	4 886	331	374	5 938	5 723	51 855	54 969	2 401	22 014	11 348
Schwandorf	1 472,9	7 470	757	485	7 166	6 751	59 620	65 956	4 856	981	15 543
Tirschenreuth	1 084,2	4 058	280	307	4 618	4 363	45 072	51 358	2 524	206	9 143
Regensburg	1 391,9	7 343	323	461	6 636	6 330	73 261	47 460	2 778	925	14 570
dav. Gemeinde											
Alteglofsheim	13,2	113	5	4	71	63	791	322	8	7	190
Altenthann	21,5	87	2	5	80	80	1 337	614	19	4	174
Aufhausen	27,3	92	5	4	105	105	2 087	399	34	4	206
Bach a.d. Donau	14,7	68	1	6	52	52	351	709	265	19	127
Barbing	30,5	199	44	15	250	248	2 078	286	161	20	464
Beratzhausen, Markt	72,5	264	8	10	375	353	3 751	2 787	23	35	657
Bernhardswald	71,8	268	9	10	278	270	3 526	3 044	40	10	565
Brennberg	30,5	113	2	5	129	129	1 552	1 213	30	9	250
Brunn	12,9	67	4	3	72	72	583	560	2	4	145
Deuerling	7,1	76	0	4	40	36	462	110	7	14	121
Donaustauf, Markt	9,7	126	0	25	71	71	373	188	174	15	223
Duggendorf	22,0	90	3	3	105	105	942	997	53	10	202
Hagelstadt	20,7	95	2	4	97	82	1 576	290	6	2	199
Hemau, Stadt	122,3	498	29	26	529	529	6 846	4 255	17	29	1 071
Holzheim a. Forst	15,6	53	4	3	61	61	981	459	2	2	119
Kallmünz, Markt	43,2	129	3	9	167	167	2 080	1 792	52	87	306
Köfering	5,3	62	-	3	38	30	414	3	4	3	104
Laaber, Markt	28,8	202	7	15	213	182	1 568	814	18	42	438
Lappersdorf, Markt	34,5	346	3	20	185	183	1 669	1 190	27	10	555
Mintraching	53,9	222	48	5	230	208	4 180	546	134	24	460
Mötzing	36,2	78	23	4	133	129	2 489	799	61	31	218
Neutraubling, Stadt	9,8	336	7	52	96	95	403	7	64	10	487
Nittendorf, Markt	33,0	322	1	30	221	195	1 345	1 317	22	39	575
Obertraubling	24,8	258	0	12	139	121	1 617	247	12	197	411
Pentling	32,6	218	2	3	276	267	1 719	948	81	8	499
Pettendorf	24,6	135	7	11	101	100	1 483	604	113	5	248
Pfakofen	15,3	68	1	2	74	71	1 082	272	25	6	146
Pfatter	48,2	159	28	8	201	198	3 300	693	385	41	370
Pielenhofen	14,5	56	1	10	51	51	499	796	32	7	118
Regenstauf, Markt	103,8	584	14	31	437	417	4 228	4 855	212	16	1 058
Riekofen	23,9	56	0	4	91	81	1 893	290	27	32	152
Schierling, Markt	77,4	402	18	16	414	381	4 797	2 019	60	17	836
Sinzing	44,1	252	3	28	230	199	1 586	2 176	106	30	514
Sünching	19,4	117	4	3	92	80	1 243	443	23	18	214
Tegernheim	11,4	139	7	13	50	50	384	447	81	22	208
Thalmassing	37,1	134	0	9	164	164	2 420	942	17	24	307
Wenzenbach	29,8	273	8	8	152	146	1 384	1 111	20	29	436
Wiesent	22,1	124	2	2	99	99	818	1 112	53	1	228
Wörth a.d. Donau, Stadt	52,2	242	6	8	297	296	2 112	2 272	249	38	553
Wolfsegg	15,3	55	0	2	40	40	466	967	0	3	99
Zeitlarn	16,1	165	10	6	100	93	721	545	60	5	272
Gemeindefreie Gebiete	42,0	1	0	18	30	30	125	4 024	1	-	49
Region 11	5 200,4	28 318	1 509	2 014	25 387	24 286	246 477	190 240	8 221	17 872	56 455
dav. Stadt Regenburg	80,7	2 903	122	290	1 094	916	2 778	468	321	93	4 360
Landkreis Regensburg	1 391,9	7 343	323	461	6 636	6 330	73 261	47 460	2 778	925	14 570
Cham	1 512,2	7 849	218	349	6 380	6 133	69 226	64 585	2 218	398	14 728
Neumarkt i. d. OPf.	1 344,1	5 906	442	674	7 058	6 841	61 602	41 264	1 362	16 103	13 861
Kelheim (teilweise)	871,5	4 316	404	241	4 220	4 066	39 610	36 462	1 542	354	8 937

[1] Stand 31.12.2012

Quelle: Bayerisches Landesamt für Statistik und Datenverarbeitung

siehe auch Tab. 1.7; 18.6; 18.7

17.8 Gemeindegebiete nach der Flächennutzung [1] - relativ

Fläche in km²	davon in Prozent									dar. Siedlungs- und Verkehrsfläche in %	Region
	Gebäude- und Freifläche	Betriebsfläche	Erholungsfläche	Verkehrsfläche insgesamt	Verkehrsfläche dar. Straßen, Wege, Plätze	Landwirtschaftsfläche	Waldfläche	Wasserfläche	Flächen anderer Nutzung		
9 690,1	4,9	0,3	0,3	4,7	4,5	43,3	40,2	1,9	4,3	10,1	**Oberpfalz**
201,4	26,2	1,0	2,3	11,0	9,5	37,3	17,9	2,3	1,9	40,2	**Kreisfreie Städte**
80,7	36,0	1,5	3,6	13,6	11,3	34,4	5,8	4,0	1,2	54,0	Stadt Regensburg
50,1	21,9	0,9	1,7	9,7	8,7	42,0	19,2	1,0	3,6	34,4	Amberg
70,5	18,0	0,5	1,3	8,9	8,0	37,3	30,9	1,4	1,7	28,6	Weiden i. d. OPf.
9 488,8	4,4	0,3	0,3	4,6	4,4	43,5	40,6	1,9	4,4	9,5	**Landkreise**
1 255,8	3,7	0,6	0,2	4,5	4,3	41,2	47,7	1,1	0,9	8,8	Landkreis Amberg-Sulzbach
1 512,2	5,2	0,1	0,2	4,2	4,1	45,8	42,7	1,5	0,3	9,7	Cham
1 344,1	4,4	0,3	0,5	5,3	5,1	45,8	30,7	1,0	12,0	10,3	Neumarkt i. d. OPf.
1 427,7	3,4	0,2	0,3	4,2	4,0	36,3	38,5	1,7	15,4	7,9	Neustadt a. d. Waldnaab
1 472,9	5,1	0,5	0,3	4,9	4,6	40,5	44,8	3,3	0,7	10,6	Schwandorf
1 084,2	3,7	0,3	0,3	4,3	4,0	41,6	47,4	2,3	0,2	8,4	Tirschenreuth
1 391,9	5,3	0,2	0,3	4,8	4,5	52,6	34,1	2,0	0,7	10,5	Regensburg
											Gemeinde
13,2	8,5	0,4	0,3	5,4	4,8	59,8	24,4	0,6	0,5	14,4	Alteglofsheim
21,5	4,0	0,1	0,2	3,7	3,7	62,3	28,6	0,9	0,2	8,1	Altenthann
27,3	3,4	0,2	0,2	3,9	3,8	76,4	14,6	1,2	0,1	7,5	Aufhausen
14,7	4,6	0,1	0,4	3,5	3,5	23,9	48,2	18,0	1,3	8,6	Bach a.d. Donau
30,5	6,5	1,4	0,5	8,2	8,1	68,1	9,4	5,3	0,7	15,2	Barbing
72,5	3,6	0,1	0,1	5,2	4,9	51,7	38,4	0,3	0,5	9,1	Beratzhausen, Markt
71,8	3,7	0,1	0,1	3,9	3,8	49,1	42,4	0,6	0,1	7,9	Bernhardswald
30,5	3,7	0,1	0,2	4,2	4,2	50,8	39,7	1,0	0,3	8,2	Brennberg
12,9	5,2	0,3	0,2	5,6	5,6	45,0	43,2	0,2	0,3	11,2	Brunn
7,1	10,7	0,0	0,5	5,7	5,1	64,8	15,5	0,9	1,9	16,9	Deuerling
9,7	13,0	0,0	2,5	7,3	7,3	38,4	19,4	17,9	1,5	22,9	Donaustauf, Markt
22,0	4,1	0,2	0,1	4,8	4,8	42,8	45,3	2,4	0,4	9,2	Duggendorf
20,7	4,6	0,1	0,2	4,7	3,9	76,0	14,0	0,3	0,1	9,6	Hagelstadt
122,3	4,1	0,2	0,2	4,3	4,3	56,0	34,8	0,1	0,2	8,8	Hemau, Stadt
15,6	3,4	0,2	0,2	3,9	3,9	62,7	29,3	0,1	0,1	7,6	Holzheim a. Forst
43,2	3,0	0,1	0,2	3,9	3,9	48,2	41,5	1,2	2,0	7,1	Kallmünz, Markt
5,3	11,7	-	0,6	7,3	5,7	78,4	0,7	0,8	0,6	19,7	Köfering
28,8	7,0	0,2	0,5	7,4	6,3	54,5	28,3	0,6	1,5	15,2	Laaber, Markt
34,5	10,0	0,1	0,6	5,4	5,3	48,4	34,5	0,8	0,3	16,1	Lappersdorf, Markt
53,9	4,1	0,9	0,1	4,3	3,9	77,6	10,1	2,5	0,4	8,5	Mintraching
36,2	2,2	0,6	0,1	3,7	3,6	68,8	22,1	1,7	0,8	6,0	Mötzing
9,8	34,4	0,8	5,3	9,9	9,7	41,3	0,7	6,6	1,0	50,0	Neutraubling, Stadt
33,0	9,8	0,0	0,9	6,7	5,9	40,8	39,9	0,7	1,2	17,4	Nittendorf, Markt
24,8	10,4	0,0	0,5	5,6	4,9	65,1	9,9	0,5	8,0	16,5	Obertraubling
32,6	6,7	0,1	0,1	8,5	8,2	52,8	29,1	2,5	0,2	15,3	Pentling
24,6	5,5	0,3	0,4	4,1	4,1	60,4	24,6	4,6	0,2	10,1	Pettendorf
15,3	4,4	0,1	0,1	4,8	4,6	70,8	17,8	1,6	0,4	9,5	Pfakofen
48,2	3,3	0,6	0,2	4,2	4,1	68,5	14,4	8,0	0,9	7,7	Pfatter
14,5	3,9	0,1	0,7	3,5	3,5	34,4	54,8	2,2	0,5	8,1	Pielenhofen
103,8	5,6	0,1	0,3	4,2	4,0	40,7	46,8	2,0	0,2	10,2	Regenstauf, Markt
23,9	2,3	0,0	0,2	3,8	3,4	79,1	12,1	1,1	1,3	6,3	Riekofen
77,4	5,2	0,2	0,2	5,3	4,9	62,0	26,1	0,8	0,2	10,8	Schierling, Markt
44,1	5,7	0,1	0,6	5,2	4,5	36,0	49,3	2,4	0,7	11,7	Sinzing
19,4	6,0	0,2	0,1	4,7	4,1	64,0	22,8	1,2	0,9	11,0	Sünching
11,4	12,1	0,6	1,1	4,4	4,4	33,6	39,1	7,1	2,0	18,2	Tegernheim
37,1	3,6	0,0	0,2	4,4	4,4	65,2	25,4	0,5	0,7	8,3	Thalmassing
29,8	9,2	0,3	0,3	5,1	4,9	46,4	37,2	0,7	1,0	14,6	Wenzenbach
22,1	5,6	0,1	0,1	4,5	4,5	37,0	50,3	2,4	0,0	10,3	Wiesent
52,2	4,6	0,1	0,2	5,7	5,7	40,4	43,5	4,8	0,7	10,6	Wörth a.d. Donau, Stadt
15,3	3,6	0,0	0,1	2,6	2,6	30,4	63,0	0,0	0,2	6,4	Wolfsegg
16,1	10,2	0,6	0,4	6,2	5,8	44,7	33,9	3,8	0,3	16,9	Zeitlarn
42,0	0,0	0,0	0,4	0,7	0,7	3,0	95,8	0,0	-	1,2	Gemeindefreie Gebiete
5 200,4	5,4	0,3	0,4	4,9	4,7	47,4	36,6	1,6	3,4	10,9	**Region 11**
80,7	36,0	1,5	3,6	13,6	11,3	34,4	5,8	4,0	1,2	54,0	Stadt Regenburg
1 391,9	5,3	0,2	0,3	4,8	4,5	52,6	34,1	2,0	0,7	10,5	Landkreis Regensburg
1 512,2	5,2	0,1	0,2	4,2	4,1	45,8	42,7	1,5	0,3	9,7	Cham
1 344,1	4,4	0,3	0,5	5,3	5,1	45,8	30,7	1,0	12,0	10,3	Neumarkt i. d. OPf.
871,5	5,0	0,5	0,3	4,8	4,7	45,5	41,8	1,8	0,4	10,3	Kelheim (teilweise)

[1] Stand 31.12.2012

Quelle: Bayerisches Landesamt für Statistik und Datenverarbeitung

17.9 Altersstruktur - absolut

Region	Bevölkerung [1] am 31.12.2011								
	ins-gesamt	davon im Alter von ... bis unter ... Jahren							
		unter 6	6 bis unter 15	15 bis unter 18	18 bis unter 25	25 bis unter 30	30 bis unter 50	50 bis unter 65	65 und älter
Oberpfalz	1 081 536	52 416	93 725	35 638	93 310	65 059	310 288	225 007	206 093
dav. **Kreisfreie Städte**	222 060	11 068	15 826	5 559	20 195	17 589	65 729	41 859	44 235
dav. Stadt Regensburg	136 577	7 211	9 114	3 000	12 857	12 307	42 439	24 392	25 257
Amberg	43 529	1 966	3 329	1 242	3 734	2 776	11 883	8 995	9 604
Weiden i. d. OPf.	41 954	1 891	3 383	1 317	3 604	2 506	11 407	8 472	9 374
Landkreise	859 476	41 348	77 899	30 079	73 115	47 470	244 559	183 148	161 858
dav. Landkreis Amberg-Sulzbach	104 709	4 783	9 462	3 732	9 077	5 699	29 037	22 383	20 536
Cham	127 993	5 917	11 179	4 372	10 748	7 254	35 978	27 613	24 932
Neumarkt i. d. OPf.	127 924	6 556	12 092	4 741	11 351	7 033	37 082	26 440	22 629
Neustadt a. d. Waldnaab	96 761	4 473	8 886	3 454	8 377	5 396	27 177	20 635	18 363
Schwandorf	142 918	6 721	12 725	4 806	12 270	8 090	40 691	29 921	27 694
Tirschenreuth	74 326	3 320	6 408	2 678	6 167	3 889	20 030	16 025	15 809
Regensburg	184 845	9 578	17 147	6 296	15 125	10 109	54 564	40 131	31 895
dav. Gemeinde									
Alteglofsheim	3 211	178	266	101	286	174	904	771	531
Altenthann	1 550	76	178	52	121	87	462	341	233
Aufhausen	1 732	91	172	69	147	80	535	369	269
Bach a.d. Donau	1 840	97	144	56	136	102	540	441	324
Barbing	5 145	329	494	159	408	306	1 673	1 024	752
Beratzhausen, Markt	5 425	237	545	199	463	307	1 525	1 092	1 057
Bernhardswald	5 555	253	493	208	480	287	1 520	1 311	1 003
Brennberg	1 865	103	206	66	191	102	538	374	285
Brunn	1 436	87	145	45	128	89	460	281	201
Deuerling	2 079	95	213	86	160	74	579	516	356
Donaustauf, Markt	3 794	206	329	111	288	194	1 099	866	701
Duggendorf	1 610	84	151	61	115	91	492	381	235
Hagelstadt	2 003	92	158	75	172	106	575	473	352
Hemau, Stadt	8 549	494	861	329	787	485	2 464	1 726	1 403
Holzheim a. Forst	992	47	95	32	83	62	279	241	153
Kallmünz, Markt	2 818	137	224	82	186	149	778	695	567
Köfering	2 407	170	268	109	214	139	804	458	245
Laaber, Markt	5 161	256	451	183	490	232	1 462	1 174	913
Lappersdorf, Markt	13 181	650	1 198	464	947	654	3 720	2 801	2 747
Mintraching	4 786	284	436	175	399	247	1 562	895	788
Mötzing	1 731	66	125	35	198	143	580	320	264
Neutraubling, Stadt	12 774	742	1 187	385	1 109	811	3 544	2 714	2 282
Nittendorf, Markt	8 875	410	803	292	772	487	2 517	1 991	1 603
Obertraubling	7 824	458	693	251	569	543	2 422	1 555	1 333
Pentling	5 928	326	465	194	452	316	1 709	1 391	1 075
Pettendorf	3 296	163	346	99	219	138	1 032	777	522
Pfakofen	1 578	79	148	63	137	93	491	335	232
Pfatter	3 097	139	349	92	250	153	943	619	552
Pielenhofen	1 446	87	162	54	111	73	487	268	204
Regenstauf, Markt	15 233	752	1 306	464	1 240	850	4 375	3 492	2 754
Riekofen	790	30	62	26	80	32	236	167	157
Schierling, Markt	7 321	348	683	265	643	419	2 094	1 501	1 368
Sinzing	6 805	350	715	255	486	327	1 969	1 567	1 136
Sünching	1 937	83	190	63	164	85	565	378	409
Tegernheim	5 025	283	458	170	348	263	1 646	1 006	851
Thalmassing	3 313	174	316	110	287	200	1 027	777	422
Wenzenbach	8 293	421	825	319	659	400	2 626	1 836	1 207
Wiesent	2 529	114	238	98	248	127	782	536	386
Wörth a.d. Donau, Stadt	4 453	212	408	159	382	293	1 266	975	758
Wolfsegg	1 487	78	140	71	115	62	487	307	227
Zeitlarn	5 971	297	501	169	455	327	1 795	1 389	1 038
Region 11	670 193	34 197	58 194	21 649	57 932	42 039	196 974	137 718	121 490
dav. Stadt Regenburg	136 577	7 211	9 114	3 000	12 857	12 307	42 439	24 392	25 257
Landkreis Regensburg	184 845	9 578	17 147	6 296	15 125	10 109	54 564	40 131	31 895
Cham	127 993	5 917	11 179	4 372	10 748	7 254	35 978	27 613	24 932
Neumarkt i. d. OPf.	127 924	6 556	12 092	4 741	11 351	7 033	37 082	26 440	22 629
Kelheim (teilweise)	92 854	4 935	8 662	3 240	7 851	5 336	26 911	19 142	16 777

[1] Bevölkerung am Ort der Hauptwohnung (siehe Seite 54)

Quelle: Bayerisches Landesamt für Statistik und Datenverarbeitung

 siehe auch Tab. 2.22; 2.23; 16.15; 18.8; 19.6; 20.4

17.10 Altersstruktur - relativ

Bevölkerung [1] am 31.12.2011									
ins-gesamt	davon im Alter von ... bis unter ... Jahren								Region
	unter 6	6 bis unter 15	15 bis unter 18	18 bis unter 25	25 bis unter 30	30 bis unter 50	50 bis unter 65	65 und älter	
1 081 536	4,8	8,7	3,3	8,6	6,0	28,7	20,8	19,1	**Oberpfalz**
222 060	5,0	7,1	2,5	9,1	7,9	29,6	18,9	19,9	**Kreisfreie Städte**
136 577	5,3	6,7	2,2	9,4	9,0	31,1	17,9	18,5	Stadt Regensburg
43 529	4,5	7,6	2,9	8,6	6,4	27,3	20,7	22,1	Amberg
41 954	4,5	8,1	3,1	8,6	6,0	27,2	20,2	22,3	Weiden i. d. OPf.
859 476	4,8	9,1	3,5	8,5	5,5	28,5	21,3	18,8	**Landkreise**
104 709	4,6	9,0	3,6	8,7	5,4	27,7	21,4	19,6	Landkreis Amberg-Sulzbach
127 993	4,6	8,7	3,4	8,4	5,7	28,1	21,6	19,5	Cham
127 924	5,1	9,5	3,7	8,9	5,5	29,0	20,7	17,7	Neumarkt i. d. OPf.
96 761	4,6	9,2	3,6	8,7	5,6	28,1	21,3	19,0	Neustadt a. d. Waldnaab
142 918	4,7	8,9	3,4	8,6	5,7	28,5	20,9	19,4	Schwandorf
74 326	4,5	8,6	3,6	8,3	5,2	26,9	21,6	21,3	Tirschenreuth
184 845	5,2	9,3	3,4	8,2	5,5	29,5	21,7	17,3	Regensburg
									Gemeinde
3 211	5,5	8,3	3,1	8,9	5,4	28,2	24,0	16,5	Alteglofsheim
1 550	4,9	11,5	3,4	7,8	5,6	29,8	22,0	15,0	Altenthann
1 732	5,3	9,9	4,0	8,5	4,6	30,9	21,3	15,5	Aufhausen
1 840	5,3	7,8	3,0	7,4	5,5	29,3	24,0	17,6	Bach a.d. Donau
5 145	6,4	9,6	3,1	7,9	5,9	32,5	19,9	14,6	Barbing
5 425	4,4	10,0	3,7	8,5	5,7	28,1	20,1	19,5	Beratzhausen, Markt
5 555	4,6	8,9	3,7	8,6	5,2	27,4	23,6	18,1	Bernhardswald
1 865	5,5	11,0	3,5	10,2	5,5	28,8	20,1	15,3	Brennberg
1 436	6,1	10,1	3,1	8,9	6,2	32,0	19,6	14,0	Brunn
2 079	4,6	10,2	4,1	7,7	3,6	27,8	24,8	17,1	Deuerling
3 794	5,4	8,7	2,9	7,6	5,1	29,0	22,8	18,5	Donaustauf, Markt
1 610	5,2	9,4	3,8	7,1	5,7	30,6	23,7	14,6	Duggendorf
2 003	4,6	7,9	3,7	8,6	5,3	28,7	23,6	17,6	Hagelstadt
8 549	5,8	10,1	3,8	9,2	5,7	28,8	20,2	16,4	Hemau, Stadt
992	4,7	9,6	3,2	8,4	6,3	28,1	24,3	15,4	Holzheim a. Forst
2 818	4,9	7,9	2,9	6,6	5,3	27,6	24,7	20,1	Kallmünz, Markt
2 407	7,1	11,1	4,5	8,9	5,8	33,4	19,0	10,2	Köfering
5 161	5,0	8,7	3,5	9,5	4,5	28,3	22,7	17,7	Laaber, Markt
13 181	4,9	9,1	3,5	7,2	5,0	28,2	21,3	20,8	Lappersdorf, Markt
4 786	5,9	9,1	3,7	8,3	5,2	32,6	18,7	16,5	Mintraching
1 731	3,8	7,2	2,0	11,4	8,3	33,5	18,5	15,3	Mötzing
12 774	5,8	9,3	3,0	8,7	6,3	27,7	21,2	17,9	Neutraubling, Stadt
8 875	4,6	9,0	3,3	8,7	5,5	28,4	22,4	18,1	Nittendorf, Markt
7 824	5,9	8,9	3,2	7,3	6,9	31,0	19,9	17,0	Obertraubling
5 928	5,5	7,8	3,3	7,6	5,3	28,8	23,5	18,1	Pentling
3 296	4,9	10,5	3,0	6,6	4,2	31,3	23,6	15,8	Pettendorf
1 578	5,0	9,4	4,0	8,7	5,9	31,1	21,2	14,7	Pfakofen
3 097	4,5	11,3	3,0	8,1	4,9	30,4	20,0	17,8	Pfatter
1 446	6,0	11,2	3,7	7,7	5,0	33,7	18,5	14,1	Pielenhofen
15 233	4,9	8,6	3,0	8,1	5,6	28,7	22,9	18,1	Regenstauf, Markt
790	3,8	7,8	3,3	10,1	4,1	29,9	21,1	19,9	Riekofen
7 321	4,8	9,3	3,6	8,8	5,7	28,6	20,5	18,7	Schierling, Markt
6 805	5,1	10,5	3,7	7,1	4,8	28,9	23,0	16,7	Sinzing
1 937	4,3	9,8	3,3	8,5	4,4	29,2	19,5	21,1	Sünching
5 025	5,6	9,1	3,4	6,9	5,2	32,8	20,0	16,9	Tegernheim
3 313	5,3	9,5	3,3	8,7	6,0	31,0	23,5	12,7	Thalmassing
8 293	5,1	9,9	3,8	7,9	4,8	31,7	22,1	14,6	Wenzenbach
2 529	4,5	9,4	3,9	9,8	5,0	30,9	21,2	15,3	Wiesent
4 453	4,8	9,2	3,6	8,6	6,6	28,4	21,9	17,0	Wörth a.d. Donau, Stadt
1 487	5,2	9,4	4,8	7,7	4,2	32,8	20,6	15,3	Wolfsegg
5 971	5,0	8,4	2,8	7,6	5,5	30,1	23,3	17,4	Zeitlarn
670 193	5,1	8,7	3,2	8,6	6,3	29,4	20,5	18,1	**Region 11**
136 577	5,3	6,7	2,2	9,4	9,0	31,1	17,9	18,5	Stadt Regenburg
184 845	5,2	9,3	3,4	8,2	5,5	29,5	21,7	17,3	Landkreis Regensburg
127 993	4,6	8,7	3,4	8,4	5,7	28,1	21,6	19,5	Cham
127 924	5,1	9,5	3,7	8,9	5,5	29,0	20,7	17,7	Neumarkt i. d. OPf.
92 854	5,3	9,3	3,5	8,5	5,7	29,0	20,6	18,1	Kelheim (teilweise)

[1] Bevölkerung am Ort der Hauptwohnung (siehe Seite 54)

Quelle: Bayerisches Landesamt für Statistik und Datenverarbeitung

17.11 Bevölkerungsbewegung [1)]

Region	Lebendgeborene		Gestorbene		Zugezogene		Fortgezogene		Bevölkerungssaldo	
	2010	2011	2010	2011	2010	2011	2010	2011	2010	2011
Oberpfalz	8 591	8 205	11 151	11 041	52 703	57 371	50 461	54 122	- 318	+ 413
dav. **Kreisfreie Städte**	1 978	1 839	2 418	2 349	15 128	15 780	13 442	14 452	+ 1 246	+ 818
dav. Stadt Regensburg	1 299	1 228	1 327	1 356	10 685	11 143	9 349	9 960	+ 1 308	+ 1 055
Amberg	334	315	538	497	2 368	2 306	2 127	2 350	+ 37	- 226
Weiden i. d. OPf.	345	296	553	496	2 075	2 331	1 966	2 142	- 99	- 11
Landkreise	6 613	6 366	8 733	8 692	37 575	41 591	37 019	39 670	- 1 564	- 405
dav. Landkreis Amberg-Sulzbach	742	720	1 088	1 096	4 196	4 572	4 398	4 664	- 548	- 468
Cham	985	925	1 355	1 349	5 117	5 583	4 927	5 490	- 180	- 331
Neumarkt i. d. OPf.	1 046	1 009	1 262	1 208	5 298	5 912	5 365	5 552	- 283	+ 161
Neustadt a. d. Waldnaab	698	659	1 006	970	4 055	4 385	4 330	4 528	- 583	- 454
Schwandorf	1 075	1 081	1 561	1 504	6 386	7 327	6 075	6 788	- 175	+ 116
Tirschenreuth	558	506	883	939	2 717	2 980	2 935	3 027	- 543	- 480
Regensburg	1 509	1 466	1 578	1 626	9 806	10 832	8 989	9 621	+ 748	+ 1 051
dav. Gemeinde										
Alteglofsheim	31	26	19	20	183	205	186	210	+ 9	+ 1
Altenthann	11	16	11	9	63	48	63	54	-	+ 1
Aufhausen	22	10	11	9	83	63	71	88	+ 23	- 24
Bach a.d. Donau	12	17	9	13	93	95	74	82	+ 22	+ 17
Barbing	57	56	36	28	304	436	237	300	+ 88	+ 164
Beratzhausen, Markt	41	42	61	63	195	224	195	242	- 20	- 39
Bernhardswald	38	36	58	60	177	261	203	240	- 46	- 3
Brennberg	14	15	13	14	51	67	45	75	+ 7	- 7
Brunn	12	14	7	9	59	193	83	118	- 19	+ 80
Deuerling	12	16	8	10	72	77	70	84	+ 6	- 1
Donaustauf, Markt	28	27	25	26	225	266	213	215	+ 15	+ 52
Duggendorf	14	12	14	15	61	60	74	56	- 13	+ 1
Hagelstadt	21	11	15	16	89	94	86	80	+ 9	+ 9
Hemau, Stadt	77	81	88	109	321	365	298	312	+ 12	+ 25
Holzheim a. Forst	8	9	5	5	20	27	34	33	- 11	- 2
Kallmünz, Markt	23	17	53	59	133	143	121	112	- 18	- 11
Köfering	23	24	10	6	121	198	162	128	- 28	+ 88
Laaber, Markt	49	37	40	39	273	233	262	251	+ 20	- 20
Lappersdorf, Markt	110	97	120	139	822	785	759	790	+ 53	- 47
Mintraching	38	42	47	34	258	255	235	255	+ 14	+ 8
Mötzing	9	10	10	8	302	281	96	213	+ 205	+ 70
Neutraubling, Stadt	118	112	107	105	788	765	661	806	+ 138	- 34
Nittendorf, Markt	60	62	90	85	508	564	450	530	+ 28	+ 11
Obertraubling	83	67	78	94	517	571	449	454	+ 73	+ 90
Pentling	49	39	60	36	389	404	327	378	+ 51	+ 29
Pettendorf	25	37	17	22	162	192	153	173	+ 17	+ 34
Pfakofen	13	13	7	7	106	101	98	84	+ 14	+ 23
Pfatter	17	26	17	28	93	141	118	101	- 25	+ 38
Pielenhofen	6	12	10	11	60	86	76	55	- 20	+ 32
Regenstauf, Markt	139	121	172	176	800	879	675	715	+ 92	+ 109
Riekofen	5	5	7	8	29	27	37	25	- 10	- 1
Schierling, Markt	35	50	63	68	308	413	272	298	+ 8	+ 97
Sinzing	47	46	42	58	343	342	370	377	- 22	- 47
Sünching	10	8	31	30	89	130	97	69	- 29	+ 39
Tegernheim	42	43	29	33	380	423	308	338	+ 85	+ 95
Thalmassing	25	32	24	15	185	191	206	181	- 20	+ 27
Wenzenbach	74	60	54	39	393	421	382	379	+ 31	+ 63
Wiesent	15	25	12	18	95	104	104	126	- 6	- 15
Wörth a.d. Donau, Stadt	36	34	50	45	247	273	224	234	+ 9	+ 28
Wolfsegg	13	12	12	9	58	72	66	74	- 7	+ 1
Zeitlarn	47	47	36	48	351	357	349	286	+ 13	+ 70
Region 11	5 624	5 372	6 377	6 417	35 412	38 672	33 031	35 233	+ 1 628	+ 2 394
dav. Stadt Regenburg	1 299	1 228	1 327	1 356	10 685	11 143	9 349	9 960	+ 1 308	+ 1 055
Landkreis Regensburg	1 509	1 466	1 578	1 626	9 806	10 832	8 989	9 621	+ 748	+ 1 051
Cham	985	925	1 355	1 349	5 117	5 583	4 927	5 490	- 180	- 331
Neumarkt i. d. OPf.	1 046	1 009	1 262	1 208	5 298	5 912	5 365	5 552	- 283	+ 161
Kelheim (teilweise)	785	744	855	878	4 506	5 202	4 401	4 610	+ 35	+ 458

[1)] Bevölkerung am Ort der Hauptwohnung (siehe Seite 54)

Quelle: Bayerisches Landesamt für Statistik und Datenverarbeitung

17.12 Bevölkerungsbewegung auf 1 000 Einwohner [1)]

Lebend-geborene		Ge-storbene		Zu-gezogene		Fort-gezogene		Bevölkerungs-saldo		Region
2010	2011	2010	2011	2010	2011	2010	2011	2010	2011	
7,9	7,6	10,3	10,2	48,7	53,1	46,7	50,1	- 0,3	+ 0,4	**Oberpfalz**
9,0	8,3	11,0	10,6	68,6	71,2	60,9	65,2	+ 5,6	+ 3,7	**Kreisfreie Städte**
9,6	9,0	9,8	10,0	79,2	81,9	69,3	73,2	+ 9,7	+ 7,8	Stadt Regensburg
7,6	7,2	12,3	11,4	54,1	52,8	48,6	53,8	+ 0,8	- 5,2	Amberg
8,2	7,1	13,2	11,8	49,4	55,6	46,8	51,1	- 2,4	- 0,3	Weiden i. d. OPf.
7,7	7,4	10,1	10,1	43,7	48,4	43,0	46,1	- 1,8	- 0,5	**Landkreise**
7,0	6,9	10,3	10,4	39,8	43,6	41,7	44,4	- 5,2	- 4,5	Landkreis Amberg-Sulzbach
7,7	7,2	10,6	10,5	39,8	43,6	38,4	42,8	- 1,4	- 2,6	Cham
8,2	7,9	9,9	9,4	41,4	46,2	41,9	43,4	- 2,2	+ 1,3	Neumarkt i. d. OPf.
7,2	6,8	10,3	10,0	41,6	45,2	44,4	46,7	- 6,0	- 4,7	Neustadt a. d. Waldnaab
7,5	7,6	10,9	10,5	44,7	51,3	42,5	47,5	- 1,2	+ 0,8	Schwandorf
7,4	6,8	11,8	12,6	36,2	40,0	39,1	40,6	- 7,2	- 6,4	Tirschenreuth
8,2	8,0	8,6	8,8	53,5	58,8	49,0	52,2	+ 4,1	+ 5,7	Regensburg
										Gemeinde
9,7	8,1	5,9	6,2	57,1	63,9	58,0	65,4	+ 2,8	+ 0,3	Alteglofsheim
7,1	10,3	7,1	5,8	40,7	31,0	40,7	34,8	-	+ 0,6	Altenthann
12,6	5,7	6,3	5,2	47,6	36,1	40,7	50,4	+ 13,2	- 13,8	Aufhausen
6,6	9,3	5,0	7,1	51,3	51,9	40,8	44,8	+ 12,1	+ 9,3	Bach a.d. Donau
11,5	11,1	7,3	5,5	61,6	86,1	48,0	59,3	+ 17,8	+ 32,4	Barbing
7,5	7,7	11,1	11,6	35,6	41,1	35,6	44,5	- 3,7	- 7,2	Beratzhausen, Markt
6,8	6,5	10,4	10,8	31,7	47,0	36,4	43,2	- 8,2	- 0,5	Bernhardswald
7,5	8,0	7,0	7,5	27,3	35,9	24,1	40,1	+ 3,7	- 3,7	Brennberg
8,8	10,0	5,1	6,4	43,2	138,3	60,8	84,5	- 13,9	+ 57,3	Brunn
5,8	7,7	3,9	4,8	34,7	37,0	33,7	40,4	+ 2,9	- 0,5	Deuerling
7,5	7,2	6,7	6,9	60,2	70,6	57,0	57,1	+ 4,0	+ 13,8	Donaustauf, Markt
8,7	7,5	8,7	9,3	37,8	37,3	45,8	34,8	- 8,1	+ 0,6	Duggendorf
10,6	5,5	7,5	8,0	44,7	47,0	43,2	40,0	+ 4,5	+ 4,5	Hagelstadt
9,0	9,5	10,3	12,8	37,7	42,8	35,0	36,5	+ 1,4	+ 2,9	Hemau, Stadt
8,0	9,1	5,0	5,0	20,0	27,2	34,0	33,2	- 11,0	- 2,0	Holzheim a. Forst
8,1	6,0	18,7	20,9	46,9	50,6	42,6	39,7	- 6,3	- 3,9	Kallmünz, Markt
9,9	10,2	4,3	2,5	51,9	83,8	69,4	54,2	- 12,0	+ 37,2	Köfering
9,5	7,2	7,7	7,5	52,8	45,1	50,7	48,5	+ 3,9	- 3,9	Laaber, Markt
8,3	7,3	9,1	10,5	62,3	59,4	57,5	59,8	+ 4,0	- 3,6	Lappersdorf, Markt
8,0	8,8	9,9	7,1	54,1	53,3	49,3	53,3	+ 2,9	+ 1,7	Mintraching
5,8	5,9	6,4	4,7	193,8	165,7	61,6	125,6	+ 131,5	+ 41,3	Mötzing
9,3	8,8	8,4	8,2	61,9	59,8	51,9	63,0	+ 10,8	- 2,7	Neutraubling, Stadt
6,8	7,0	10,2	9,6	57,4	63,6	50,8	59,8	+ 3,2	+ 1,2	Nittendorf, Markt
10,8	8,6	10,1	12,1	67,2	73,4	58,3	58,4	+ 9,5	+ 11,6	Obertraubling
8,3	6,6	10,2	6,1	66,2	68,3	55,7	63,9	+ 8,7	+ 4,9	Pentling
7,7	11,3	5,2	6,7	49,8	58,6	47,0	52,8	+ 5,2	+ 10,4	Pettendorf
8,4	8,3	4,5	4,5	68,5	64,5	63,3	53,6	+ 9,0	+ 14,7	Pfakofen
5,5	8,4	5,5	9,1	30,3	45,8	38,4	32,8	- 8,1	+ 12,3	Pfatter
4,2	8,4	7,0	7,7	42,1	60,1	53,4	38,5	- 14,0	+ 22,4	Pielenhofen
9,2	8,0	11,4	11,6	53,1	57,9	44,8	47,1	+ 6,1	+ 7,2	Regenstauf, Markt
6,3	6,3	8,8	10,1	36,4	34,2	46,5	31,6	- 12,6	- 1,3	Riekofen
4,8	6,9	8,7	9,3	42,7	56,8	37,7	41,0	+ 1,1	+ 13,3	Schierling, Markt
6,8	6,7	6,1	8,5	50,0	50,1	53,9	55,2	- 3,2	- 6,9	Sinzing
5,2	4,2	16,2	15,6	46,5	67,8	50,7	36,0	- 15,2	+ 20,3	Sünching
8,6	8,6	5,9	6,6	77,7	85,0	63,0	67,9	+ 17,4	+ 19,1	Tegernheim
7,6	9,7	7,3	4,5	56,1	57,9	62,5	54,8	- 6,1	+ 8,2	Thalmassing
9,0	7,3	6,6	4,7	47,8	51,0	46,5	45,9	+ 3,8	+ 7,6	Wenzenbach
5,9	9,9	4,7	7,1	37,3	41,0	40,8	49,7	- 2,4	- 5,9	Wiesent
8,1	7,7	11,3	10,1	55,9	61,5	50,7	52,7	+ 2,0	+ 6,3	Wörth a.d. Donau, Stadt
8,7	8,1	8,1	6,1	38,9	48,4	44,3	49,8	- 4,7	+ 0,7	Wolfsegg
8,0	7,9	6,1	8,1	59,5	60,1	59,2	48,2	+ 2,2	+ 11,8	Zeitlarn
8,4	8,0	9,6	9,6	53,1	57,8	49,5	52,7	+ 2,4	+ 3,6	**Region 11**
9,6	9,0	9,8	10,0	79,2	81,9	69,3	73,2	+ 9,7	+ 7,8	Stadt Regenburg
8,2	8,0	8,6	8,8	53,5	58,8	49,0	52,2	+ 4,1	+ 5,7	Landkreis Regensburg
7,7	7,2	10,6	10,5	39,8	43,6	38,4	42,8	- 1,4	- 2,6	Cham
8,2	7,9	9,9	9,4	41,4	46,2	41,9	43,4	- 2,2	+ 1,3	Neumarkt i. d. OPf.
8,5	8,0	9,3	9,5	48,8	56,2	47,6	49,8	+ 0,4	+ 4,9	Kelheim (teilweise)

[1)] Bevölkerung am Ort der Hauptwohnung (siehe Seite 54)

Quelle: Bayerisches Landesamt für Statistik und Datenverarbeitung

17.13 Baufertigstellungen

Region	Fertiggestellte Wohngebäude insgesamt		Fertiggestellte Wohnungen [1] insgesamt		davon mit 1 oder 2 Wohnräumen		davon mit 3 oder 4 Wohnräumen		davon mit 5 oder mehr Wohnräumen	
	2010	2011	2010	2011	2010	2011	2010	2011	2010	2011
Oberpfalz	1 892	2 002	3 515	3 881	659	929	835	901	2 021	2 051
dav. **Kreisfreie Städte**	315	419	1 289	1 627	552	813	396	456	341	358
dav. Stadt Regensburg	213	306	1 064	1 379	512	737	320	402	232	240
Amberg	61	48	86	95	6	21	19	25	61	49
Weiden i. d. OPf.	41	65	139	153	34	55	57	29	48	69
Landkreise	1 577	1 583	2 226	2 254	107	116	439	445	1 680	1 693
dav. Landkreis Amberg-Sulzbach	107	113	140	169	5	5	28	25	107	139
Cham	214	282	359	402	52	14	75	72	232	316
Neumarkt i. d. OPf.	320	289	461	439	14	36	121	111	326	292
Neustadt a. d. Waldnaab	142	176	197	247	8	11	31	25	158	211
Schwandorf	222	184	302	250	12	18	63	57	227	175
Tirschenreuth	75	88	127	168	- 1	18	21	45	107	105
Regensburg	497	451	640	579	17	14	100	110	523	455
dav. Gemeinde										
Alteglofsheim	11	3	13	4	1	- 1	1	1	11	4
Altenthann	6	3	8	3	-	-	2	-	6	3
Aufhausen	6	-	7	1	1	-	1	1	5	-
Bach a.d. Donau	6	4	7	5	- 2	-	-	-	9	5
Barbing	20	39	26	63	2	2	6	16	18	45
Beratzhausen, Markt	11	4	14	5	-	-	3	-	11	5
Bernhardswald	10	14	15	16	2	1	3	-	10	15
Brennberg	6	7	9	11	2	-	-	2	7	9
Brunn	1	4	1	4	-	-	-	-	1	4
Deuerling	3	1	5	1	-	-	2	-	3	1
Donaustauf, Markt	7	9	8	10	-	1	1	-	7	9
Duggendorf	1	1	1	1	-	-	-	-	1	1
Hagelstadt	5	4	6	5	-	1	-	1	6	3
Hemau, Stadt	31	21	39	25	1	-	2	3	36	22
Holzheim a. Forst	2	3	2	4	-	-	-	1	2	3
Kallmünz, Markt	2	7	2	10	-	-	-	3	2	7
Köfering	2	12	2	14	-	-	1	1	1	13
Laaber, Markt	6	6	7	6	-	-	1	-	6	6
Lappersdorf, Markt	23	16	29	27	-	1	2	10	27	16
Mintraching	11	6	12	7	1	-	1	-	10	7
Mötzing	4	2	4	3	-	-	1	2	3	1
Neutraubling, Stadt	39	13	44	14	1	1	3	-	40	13
Nittendorf, Markt	13	26	16	28	2	-	2	2	12	26
Obertraubling	37	21	61	22	1	-	16	1	44	21
Pentling	17	11	18	12	1	1	-	1	17	10
Pettendorf	11	4	13	9	-	1	1	5	12	3
Pfakofen	1	6	2	7	1	-	-	-	1	7
Pfatter	7	1	9	1	-	-	2	-	7	1
Pielenhofen	5	6	5	6	-	-	1	-	4	6
Regenstauf, Markt	62	64	74	90	-	3	16	22	58	65
Riekofen	1	-	1	-	-	-	-	-	1	-
Schierling, Markt	22	14	26	14	-	-	-	2	26	12
Sinzing	15	6	15	8	-	-	2	1	13	7
Sünching	4	5	6	5	-	-	1	1	5	4
Tegernheim	24	32	50	43	1	-	14	12	35	31
Thalmassing	14	7	14	7	-	-	-	-	14	7
Wenzenbach	24	25	34	35	1	1	4	11	29	23
Wiesent	3	6	4	8	-	-	-	2	4	6
Wörth a.d. Donau, Stadt	12	11	15	12	-	-	7	2	8	10
Wolfsegg	3	7	4	9	-	1	-	2	4	6
Zeitlarn	9	20	12	24	1	1	4	5	7	18
Region 11	1 403	1 495	2 770	3 115	621	836	664	798	1 485	1 481
dav. Stadt Regenburg	213	306	1 064	1 379	512	737	320	402	232	240
Landkreis Regensburg	497	451	640	579	17	14	100	110	523	455
Cham	214	282	359	402	52	14	75	72	232	316
Neumarkt i. d. OPf.	320	289	461	439	14	36	121	111	326	292
Kelheim (teilweise)	159	167	246	316	26	35	48	103	172	178

[1] in Wohn- und Nichtwohngebäuden

Quelle: Bayerisches Landesamt für Statistik und Datenverarbeitung

siehe auch Tab. 3.6; 3.8; 3.9; 16.28; 18.13; 19.11

17.14 Baubestand

Bestand an Wohngebäuden insgesamt		Bestand an Wohnungen [1]								Region
		insgesamt		davon						
				mit 1 oder 2 Wohnräumen		mit 3 oder 4 Wohnräumen		mit 5 oder mehr Wohnräumen		
2010	2011	2010	2011	2010	2011	2010	2011	2010	2011	
293 559	295 537	515 558	518 961	36 315	36 807	198 541	199 412	280 702	282 742	**Oberpfalz**
38 859	39 268	125 067	126 265	17 397	17 783	67 340	67 794	40 330	40 688	dav. **Kreisfreie Städte**
20 716	21 010	78 873	79 817	13 959	14 268	43 566	43 960	21 348	21 589	dav. Stadt Regensburg
9 088	9 137	22 777	22 879	1 638	1 660	11 559	11 591	9 580	9 628	Amberg
9 055	9 121	23 417	23 569	1 800	1 855	12 215	12 243	9 402	9 471	Weiden i. d. OPf.
254 700	256 269	390 491	392 696	18 918	19 024	131 201	131 618	240 372	242 054	**Landkreise**
29 898	30 013	47 016	47 190	1 834	1 843	15 638	15 664	29 544	29 683	dav. Landkreis Amberg-Sulzbach
40 112	40 396	61 257	61 660	4 020	4 034	20 651	20 718	36 586	36 908	Cham
37 829	38 121	55 537	55 975	2 279	2 315	16 815	16 926	36 443	36 734	Neumarkt i. d. OPf.
29 602	29 776	46 296	46 538	2 046	2 059	15 521	15 544	28 729	28 935	Neustadt a. d. Waldnaab
41 556	41 736	63 592	63 839	2 801	2 818	22 840	22 895	37 951	38 126	Schwandorf
22 276	22 363	37 062	37 202	1 979	1 983	14 599	14 631	20 484	20 588	Tirschenreuth
53 427	53 864	79 731	80 292	3 959	3 972	25 137	25 240	50 635	51 080	Regensburg
										dav. Gemeinde
961	964	1 348	1 352	39	38	336	337	973	977	Alteglofsheim
486	489	665	668	41	41	191	191	433	436	Altenthann
586	586	736	737	25	25	145	146	566	566	Aufhausen
576	580	773	778	25	25	235	235	513	518	Bach a.d. Donau
1 362	1 401	2 062	2 124	89	91	626	642	1 347	1 391	Barbing
1 702	1 705	2 396	2 401	83	83	709	709	1 604	1 609	Beratzhausen, Markt
1 669	1 683	2 254	2 270	74	75	640	640	1 540	1 555	Bernhardswald
577	583	737	747	40	40	185	187	512	520	Brennberg
434	437	539	542	8	8	117	116	414	418	Brunn
659	660	822	823	19	19	185	185	618	619	Deuerling
1 194	1 203	1 774	1 784	80	81	585	585	1 109	1 118	Donaustauf, Markt
540	541	663	664	33	33	162	162	468	469	Duggendorf
678	682	858	863	19	20	205	206	634	637	Hagelstadt
2 495	2 515	3 332	3 355	98	98	911	914	2 323	2 343	Hemau, Stadt
321	323	401	404	9	9	94	95	298	300	Holzheim a. Forst
973	980	1 256	1 266	51	51	370	373	835	842	Kallmünz, Markt
654	666	969	983	50	50	308	309	611	624	Köfering
1 756	1 762	2 254	2 260	66	66	561	561	1 627	1 633	Laaber, Markt
3 613	3 629	5 998	6 025	446	447	2 111	2 121	3 441	3 457	Lappersdorf, Markt
1 474	1 480	2 041	2 048	56	56	576	576	1 409	1 416	Mintraching
535	537	638	641	17	17	179	181	442	443	Mötzing
2 367	2 380	5 886	5 900	419	420	3 017	3 017	2 450	2 463	Neutraubling, Stadt
2 532	2 558	3 950	3 978	275	275	1 248	1 250	2 427	2 453	Nittendorf, Markt
2 038	2 059	3 387	3 409	283	283	1 111	1 112	1 993	2 014	Obertraubling
1 668	1 679	2 587	2 599	216	217	708	709	1 663	1 673	Pentling
1 011	1 015	1 413	1 422	61	62	357	362	995	998	Pettendorf
503	509	627	634	15	15	124	124	488	495	Pfakofen
1 023	1 024	1 279	1 280	29	29	280	280	970	971	Pfatter
428	434	579	585	17	17	180	180	382	388	Pielenhofen
4 265	4 326	6 873	6 958	503	505	2 448	2 468	3 922	3 985	Regenstauf, Markt
297	297	345	345	6	6	70	70	269	269	Riekofen
2 367	2 379	3 186	3 198	91	91	832	834	2 263	2 273	Schierling, Markt
2 086	2 092	2 996	3 004	153	153	856	857	1 987	1 994	Sinzing
701	706	890	895	22	22	248	249	620	624	Sünching
1 315	1 347	2 314	2 357	86	86	849	861	1 379	1 410	Tegernheim
966	972	1 351	1 357	29	29	389	389	933	939	Thalmassing
2 441	2 465	3 429	3 462	102	103	921	930	2 406	2 429	Wenzenbach
773	779	1 063	1 071	53	53	337	339	673	679	Wiesent
1 291	1 300	1 918	1 928	105	105	690	690	1 123	1 133	Wörth a.d. Donau, Stadt
449	456	566	575	16	17	146	148	404	410	Wolfsegg
1 661	1 681	2 576	2 600	110	111	895	900	1 571	1 589	Zeitlarn
179 273	180 751	317 221	319 883	26 773	27 180	119 472	120 250	170 976	172 453	**Region 11**
20 716	21 010	78 873	79 817	13 959	14 268	43 566	43 960	21 348	21 589	dav. Stadt Regenburg
53 427	53 864	79 731	80 292	3 959	3 972	25 137	25 240	50 635	51 080	Landkreis Regensburg
40 112	40 396	61 257	61 660	4 020	4 034	20 651	20 718	36 586	36 908	Cham
37 829	38 121	55 537	55 975	2 279	2 315	16 815	16 926	36 443	36 734	Neumarkt i. d. OPf.
27 189	27 360	41 823	42 139	2 556	2 591	13 303	13 406	25 964	26 142	Kelheim (teilweise)

[1] in Wohn- und Nichtwohngebäuden (ohne Wohnungen in Wohnheimen)

Quelle: Bayerisches Landesamt für Statistik und Datenverarbeitung

17.15 Sozialversicherungspflichtig beschäftigte Arbeitnehmer

Region	Sozialversicherungspflichtig Beschäftigte am 30.06.											
	insgesamt [1]			darunter						am Wohnort		
				männlich [1]			Ausländer [1]					
	2010	2011	2012	2010	2011	2012	2010	2011	2012	2010	2011	2012
Oberpfalz	381 549	394 633	404 106	214 189	221 838	225 762	14 692	17 393	21 288	389 427	401 074	409 434
dav. **Kreisfreie Städte**	146 729	151 517	154 991	77 585	80 434	81 252	6 952	7 832	9 242	74 646	78 490	80 980
dav. Stadt Regensburg	99 332	102 580	105 142	54 445	56 330	56 793	5 569	6 285	7 433	46 815	49 455	51 440
Amberg	22 881	23 663	24 082	11 699	12 182	12 356	559	650	724	14 161	14 786	14 976
Weiden i. d. OPf.	24 516	25 274	25 767	11 441	11 922	12 103	824	897	1 085	13 670	14 249	14 564
Landkreise	234 820	243 116	249 115	136 604	141 404	144 510	7 740	9 561	12 046	314 781	322 584	328 454
dav. Landkreis Amberg-Sulzbach	24 037	24 711	25 399	13 656	14 132	14 489	505	588	708	38 429	39 299	39 948
Cham	43 401	44 840	45 947	24 511	25 229	25 717	1 678	2 116	2 770	46 257	47 196	47 771
Neumarkt i. d. OPf.	39 476	40 947	41 908	22 599	23 448	23 886	1 372	1 634	1 920	47 034	48 630	49 669
Neustadt a. d. Waldnaab	25 166	26 064	26 524	15 294	15 820	16 041	697	866	1 073	34 738	35 623	36 098
Schwandorf	46 153	47 748	48 821	26 851	27 811	28 373	1 232	1 554	2 042	52 957	54 138	55 286
Tirschenreuth	20 667	21 380	21 738	12 446	12 928	13 126	674	843	1 037	26 311	26 737	27 048
Regensburg	35 920	37 426	38 778	21 247	22 036	22 878	1 582	1 960	2 496	69 055	70 961	72 634
dav. Gemeinde												
Alteglofsheim	390	414	407	162	176	166	23	22	25	1 217	1 254	1 262
Altenthann	175	166	177	137	131	140	8	6	7	629	649	668
Aufhausen	87	94	103	51	59	63	3	3	6	690	700	723
Bach a.d. Donau	262	249	254	95	91	99	21	23	42	712	720	742
Barbing	1 231	1 236	1 292	848	857	900	51	78	84	2 015	2 092	2 155
Beratzhausen, Markt	591	601	606	252	256	275	14	14	35	2 028	2 064	2 057
Bernhardswald	367	371	367	161	157	151	7	9	8	2 041	2 083	2 093
Brennberg	190	176	191	123	114	125	3	3	7	737	761	783
Brunn	64	63	66	47	44	50	4	3	5	485	509	552
Deuerling	100	104	114	56	53	64	.	.	.	747	745	740
Donaustauf, Markt	863	920	795	366	391	341	25	30	55	1 398	1 441	1 433
Duggendorf	76	76	73	50	48	45	.	.	.	638	646	642
Hagelstadt	228	234	244	157	164	175	3	3	7	812	848	867
Hemau, Stadt	1 352	1 410	1 366	701	736	693	22	30	40	3 210	3 301	3 349
Holzheim a. Forst	14	11	12	9	7	6	-	-	-	410	400	398
Kallmünz, Markt	534	535	552	271	273	274	39	43	51	1 046	1 068	1 079
Köfering	151	145	149	59	54	53	4	8	10	963	997	1 037
Laaber, Markt	644	610	631	316	288	313	67	49	48	1 882	1 921	1 951
Lappersdorf, Markt	1 741	1 733	1 742	934	907	921	59	64	63	4 400	4 518	4 592
Mintraching	971	1 009	1 221	779	812	915	46	40	54	1 903	1 939	2 013
Mötzing	42	43	53	32	33	40	4	4	.	588	591	609
Neutraubling, Stadt	10 800	11 676	12 340	7 582	8 021	8 527	563	802	1 027	5 102	5 304	5 439
Nittendorf, Markt	1 136	1 196	1 115	524	560	537	33	33	32	3 203	3 281	3 332
Obertraubling	2 035	2 123	2 211	1 220	1 300	1 340	88	104	120	2 938	3 091	3 181
Pentling	717	796	846	359	395	425	19	55	68	2 001	2 039	2 059
Pettendorf	231	220	225	128	119	126	6	9	5	1 135	1 168	1 179
Pfakofen	184	179	192	99	94	97	7	7	9	630	651	670
Pfatter	317	347	366	197	220	230	17	26	32	1 176	1 189	1 231
Pielenhofen	169	150	135	81	71	65	8	7	10	549	554	590
Regenstauf, Markt	3 890	3 976	4 071	1 979	2 034	2 041	104	116	189	5 753	5 851	6 129
Riekofen	63	77	77	54	64	66	3	4	.	272	285	290
Schierling, Markt	1 862	1 936	2 029	1 138	1 194	1 262	65	78	101	2 654	2 793	2 871
Sinzing	655	650	675	366	349	362	19	17	22	2 435	2 491	2 544
Sünching	412	409	424	194	196	202	7	8	10	706	705	737
Tegernheim	286	284	379	125	127	138	19	16	24	1 928	1 983	2 045
Thalmassing	130	135	139	72	69	68	13	15	16	1 379	1 416	1 460
Wenzenbach	568	605	592	265	289	293	24	36	43	3 142	3 211	3 294
Wiesent	166	160	152	100	98	90	13	9	8	991	1 031	1 049
Wörth a.d. Donau, Stadt	1 710	1 805	1 903	879	921	944	145	161	204	1 729	1 776	1 835
Wolfsegg	84	96	98	55	63	63	4	6	6	562	576	598
Zeitlarn	432	406	394	224	201	193	19	16	15	2 219	2 319	2 356
Region 11	244 740	253 135	259 920	137 433	142 133	144 767	11 556	13 444	16 352	243 902	252 127	258 370
dav. Stadt Regenburg	99 332	102 580	105 142	54 445	56 330	56 793	5 569	6 285	7 433	46 815	49 455	51 440
Landkreis Regensburg	35 920	37 426	38 778	21 247	22 036	22 878	1 582	1 960	2 496	69 055	70 961	72 634
Cham	43 401	44 840	45 947	24 511	25 229	25 717	1 678	2 116	2 770	46 257	47 196	47 771
Neumarkt i. d. OPf.	39 476	40 947	41 908	22 599	23 448	23 886	1 372	1 634	1 920	47 034	48 630	49 669
Kelheim (teilweise)	26 611	27 342	28 145	14 631	15 090	15 493	1 355	1 449	1 733	34 741	35 885	36 856

[1] am Arbeitsort

siehe auch Tab. 5.1ff.; 18.14; 19.12; 20.7; 20.8

Sozialversicherungspflichtig Beschäftigte [1] [2] am 30.06.												Region
Land- u. Forst-wirtschaft, Fischerei			Produzierendes Gewerbe			Handel, Gastgewerbe u. Verkehr			sonstige Dienst-leistungen			
2010	2011	2012	2010	2011	2012	2010	2011	2012	2010	2011	2012	
1 991	2 046	2 095	160 023	165 347	168 013	78 093	80 220	82 395	141 431	147 014	151 530	**Oberpfalz**
216	216	190	48 198	49 109	49 234	30 387	31 272	32 151	67 926	70 919	73 377	dav. **Kreisfreie Städte**
115	118	102	32 897	33 570	33 264	18 182	18 625	19 185	48 136	50 267	52 578	dav. Stadt Regensburg
35	35	34	9 938	10 114	10 423	3 767	3 796	3 843	9 141	9 717	9 782	Amberg
66	63	54	5 363	5 425	5 547	8 438	8 851	9 123	10 649	10 935	11 017	Weiden i. d. OPf.
1 775	1 830	1 905	111 825	116 238	118 779	47 706	48 948	50 244	73 505	76 095	78 153	**Landkreise**
146	144	163	11 154	11 475	11 857	4 715	4 851	4 963	8 020	8 240	8 415	dav. Landkreis Amberg-Sulzbach
315	320	331	21 793	22 497	23 075	8 550	8 839	9 103	12 741	13 181	13 435	Cham
142	160	162	17 232	18 263	18 768	8 172	8 245	8 493	13 930	14 279	14 485	Neumarkt i. d. OPf.
193	194	220	13 255	14 225	14 387	3 170	3 169	3 343	8 545	8 476	8 546	Neustadt a. d. Waldnaab
355	376	354	22 025	22 390	22 607	9 988	10 394	10 589	13 784	14 587	15 269	Schwandorf
227	237	253	10 941	11 392	11 534	3 578	3 610	3 641	5 920	6 141	6 310	Tirschenreuth
397	399	422	15 425	15 996	16 551	9 533	9 840	10 112	10 565	11 191	11 693	Regensburg
												dav. Gemeinde
.	.	.	130	130	134	72	83	.	.	129	205	Alteglofsheim
-	.	-	62	60	62	60	56	60	53	27	55	Altenthann
.	.	8	19	22	21	39	42	51	.	17	23	Aufhausen
.	.	.	184	166	177	58	61	57	.	18	.	Bach a.d.Donau
8	9	11	548	576	602	405	393	413	270	258	266	Barbing
24	30	31	175	171	169	153	158	166	239	242	240	Beratzhausen, Markt
22	14	14	84	87	81	76	91	92	185	179	180	Bernhardswald
-	-	-	91	86	97	10	7	9	89	83	85	Brennberg
.	.	.	33	26	27	19	23	24	.	7	.	Brunn
.	3	.	31	28	27	33	32	37	.	41	.	Deuerling
.	.	.	177	193	186	.	.	175	546	572	.	Donaustauf, Markt
.	.	.	36	37	38	20	20	17	.	10	.	Duggendorf
5	6	4	38	35	34	147	161	172	38	32	34	Hagelstadt
16	15	24	487	511	466	310	333	345	539	551	531	Hemau, Stadt
.	.	.	.	.	.	6	.	.	.	-	3	Holzheim a. Forst
7	7	6	213	207	211	88	97	104	226	224	231	Kallmünz, Markt
.	.	.	45	32	.	51	54	63	.	42	.	Köfering
-	-	.	115	123	.	149	157	150	380	330	343	Laaber, Markt
5	5	8	496	485	496	517	513	497	723	730	741	Lappersdorf, Markt
26	26	28	562	575	584	206	225	237	177	183	372	Mintraching
5	4	.	29	30	28	.	.	14	.	.	.	Mötzing
.	.	11	6 996	7 296	7 754	1 912	1 957	2 061	.	1 712	2 514	Neutraubling, Stadt
.	.	.	232	255	257	506	537	452	.	297	.	Nittendorf, Markt
14	17	14	470	464	453	1 028	1 093	1 115	523	549	629	Obertraubling
.	3	4	168	187	195	301	332	353	.	274	294	Pentling
6	7	7	102	91	101	59	61	58	64	61	59	Pettendorf
-	.	.	98	97	104	63	57	56	23	16	.	Pfakofen
39	33	39	146	167	176	72	78	73	60	69	78	Pfatter
.	.	-	.	28	26	58	47	50	79	66	59	Pielenhofen
77	76	81	856	939	874	1 576	1 613	1 699	1 381	1 348	1 417	Regenstauf, Markt
.	.	.	10	10	12	46	59	59	.	3	.	Riekofen
10	8	10	1 195	1 277	1 340	346	329	330	311	322	349	Schierling, Markt
15	14	14	276	256	264	110	123	138	254	257	259	Sinzing
.	.	.	172	177	181	48	43	45	.	160	.	Sünching
-	-	-	77	82	81	93	87	124	116	115	174	Tegernheim
.	.	7	40	39	38	29	34	39	.	36	55	Thalmassing
5	7	5	158	176	181	175	168	159	230	254	247	Wenzenbach
23	20	24	39	41	41	55	49	36	49	50	51	Wiesent
12	15	15	699	743	764	346	364	382	653	683	742	Wörth a.d. Donau, Stadt
.	.	.	18	23	26	35	43	39	.	25	.	Wolfsegg
.	.	.	83	.	.	114	103	100	.	240	225	Zeitlarn
1 281	1 304	1 320	99 022	102 400	104 087	50 207	51 514	52 981	94 226	97 914	101 512	**Region 11**
115	118	102	32 897	33 570	33 264	18 182	18 625	19 185	48 136	50 267	52 578	dav. Stadt Regenburg
397	399	422	15 425	15 996	16 551	9 533	9 840	10 112	10 565	11 191	11 693	Landkreis Regensburg
315	320	331	21 793	22 497	23 075	8 550	8 839	9 103	12 741	13 181	13 435	Cham
142	160	162	17 232	18 263	18 768	8 172	8 245	8 493	13 930	14 279	14 485	Neumarkt i. d. OPf.
312	307	303	11 675	12 074	12 429	5 770	5 965	6 088	8 854	8 996	9 321	Kelheim (teilweise)

[1] am Arbeitsort

[2] nach der "Klassifikation der Wirtschaftszweige" (WZ 2003, WZ 2008)

Quelle: Bayerisches Landesamt für Statistik und Datenverarbeitung

17.16 Verarbeitendes Gewerbe [1)]

Region	Betriebe (im Monatsdurchschnitt)			Beschäftigte (im Monatsdurchschnitt)			Bruttoentgelte (in 1 000 €)		
	2009	2010	2011	2009	2010	2011	2009	2010	2011
Oberpfalz	719	708	706	118 431	118 559	124 693	4 495 076	4 652 943	5 000 267
dav. **Kreisfreie Städte**	145	140	139	40 972	40 338	41 725	1 928 074	1 980 530	2 118 323
dav. Stadt Regensburg	73	68	67	28 083	27 302	28 299	1 503 933	1 545 886	1 648 060
Amberg	35	36	35	7 817	7 790	8 190	308 173	315 571	344 297
Weiden i. d. OPf.	37	36	37	5 072	5 246	5 236	115 968	119 073	125 966
Landkreise	574	568	567	77 459	78 221	82 968	2 567 002	2 672 413	2 881 944
dav. Landkreis Amberg-Sulzbach	53	51	53	7 997	7 838	8 260	295 722	292 604	313 944
Cham	96	94	95	14 302	14 821	15 946	406 175	441 522	481 654
Neumarkt i. d. OPf.	104	103	102	11 483	11 655	12 241	358 553	378 393	401 371
Neustadt a. d. Waldnaab	70	70	72	9 165	9 278	9 987	289 015	296 313	329 155
Schwandorf	124	127	126	15 998	15 936	16 957	500 126	530 631	566 668
Tirschenreuth	60	58	57	7 927	8 113	8 503	270 682	282 059	296 869
Regensburg	67	65	62	10 587	10 580	11 074	446 729	450 891	492 283
dav. Gemeinde									
Alteglofsheim	2	2	2	.	.	.	.	.	.
Altenthann	-	-	-	-	-	-	-	-	-
Aufhausen	-	-	-	-	-	-	-	-	-
Bach a.d. Donau	1	1	1	.	.	.	.	.	.
Barbing	5	4	4	246	217	243	7 370	7 057	7 614
Beratzhausen, Markt	1	1	1	.	.	.	.	.	.
Bernhardswald	-	-	-	-	-	-	-	-	-
Brennberg	1	1	1	.	.	.	.	.	.
Brunn	-	-	-	-	-	-	-	-	-
Deuerling	-	-	-	-	-	-	-	-	-
Donaustauf, Markt	1	1	1	.	.	.	.	.	.
Duggendorf	-	-	-	-	-	-	-	-	-
Hagelstadt	1	-	-	.	-	-	.	-	-
Hemau, Stadt	1	2	2	.	.	.	.	.	.
Holzheim a. Forst	-	-	-	-	-	-	-	-	-
Kallmünz, Markt	1	1	1	.	.	.	.	.	.
Köfering	-	-	-	-	-	-	-	-	-
Laaber, Markt	-	-	-	-	-	-	-	-	-
Lappersdorf, Markt	2	2	2	.	.	.	.	.	.
Mintraching	-	-	-	-	-	-	-	-	-
Mötzing	-	-	-	-	-	-	-	-	-
Neutraubling, Stadt	18	18	16	7 368	7 293	7 666	358 323	358 863	392 553
Nittendorf, Markt	3	3	3	127	105	102	1 912	1 635	1 529
Obertraubling	3	3	3	150	150	146	3 526	3 554	3 757
Pentling	2	2	2	.	.	.	.	.	.
Pettendorf	-	-	-	-	-	-	-	-	-
Pfakofen	1	1	1	.	.	.	.	.	.
Pfatter	2	1	1	.	.	.	.	.	.
Pielenhofen	-	-	-	-	-	-	-	-	-
Regenstauf, Markt	6	6	5	387	408	397	13 930	12 778	13 410
Riekofen	-	-	-	-	-	-	-	-	-
Schierling, Markt	7	7	7	937	982	1 041	27 008	29 825	33 324
Sinzing	2	2	2	.	.	.	.	.	.
Sünching	2	2	2	.	.	.	.	.	.
Tegernheim	-	-	-	-	-	-	-	-	-
Thalmassing	-	-	-	-	-	-	-	-	-
Wenzenbach	1	1	1	.	.	.	.	.	.
Wiesent	-	-	-	-	-	-	-	-	-
Wörth a.d. Donau, Stadt	4	4	4	277	313	324	7 235	9 116	10 049
Wolfsegg	-	-	-	-	-	-	-	-	-
Zeitlarn	-	-	-	-	-	-	-	-	-
Region 11	398	385	379	72 393	72 323	75 772	2 996 147	3 104 119	3 327 418
dav. Stadt Regenburg	73	68	67	28 083	27 302	28 299	1 503 933	1 545 886	1 648 060
Landkreis Regensburg	67	65	62	10 587	10 580	11 074	446 729	450 891	492 283
Cham	96	94	95	14 302	14 821	15 946	406 175	441 522	481 654
Neumarkt i. d. OPf.	104	103	102	11 483	11 655	12 241	358 553	378 393	401 371
Kelheim (teilweise)	58	55	53	7 938	7 965	8 212	280 757	287 427	304 050

[1)] Betriebe von Unternehmen mit 20 und mehr Beschäftigten

Quelle: Bayerisches Landesamt für Statistik und Datenverarbeitung

siehe auch Tab. 4.5ff.; 18.17; 19.14; 20.10

17.17 Bauhauptgewerbe [1)]

Betriebe am 30.06.				Beschäftigte am 30.06.				Region
2008	2009	2010	2011	2008	2009	2010	2011	
1 253	1 252	1 252	1 256	16 545	16 385	16 134	16 433	**Oberpfalz**
96	95	98	97	2 356	2 318	2 218	2 276	dav. **Kreisfreie Städte**
45	44	45	47	1 476	1 391	1 319	1 348	dav. Stadt Regensburg
25	24	23	23	496	512	514	535	Amberg
26	27	30	27	384	415	385	393	Weiden i. d. OPf.
1 157	1 157	1 154	1 159	14 189	14 067	13 916	14 157	**Landkreise**
128	129	124	128	1 277	1 236	1 277	1 342	dav. Landkreis Amberg-Sulzbach
239	249	250	253	2 682	2 759	2 817	2 857	Cham
197	202	199	200	4 125	4 073	3 779	3 835	Neumarkt i. d. OPf.
110	109	107	108	1 163	1 185	1 201	1 331	Neustadt a. d. Waldnaab
160	150	150	145	1 556	1 506	1 507	1 436	Schwandorf
118	118	118	119	1 561	1 479	1 518	1 536	Tirschenreuth
205	200	206	206	1 825	1 829	1 817	1 820	Regensburg
								dav. Gemeinde
1	3	2	2	.	5	.	.	Alteglofsheim
4	4	3	4	41	40	21	44	Altenthann
-	-	-	-	-	-	-	-	Aufhausen
1	1	2	2	.	.	.	.	Bach a.d. Donau
3	3	3	4	34	30	24	29	Barbing
11	8	10	11	50	45	41	37	Beratzhausen, Markt
8	9	8	8	62	60	56	50	Bernhardswald
5	6	6	6	64	65	55	61	Brennberg
4	4	4	3	30	33	33	15	Brunn
1	1	1	1	.	.	.	.	Deuerling
4	4	3	3	48	47	51	47	Donaustauf, Markt
-	-	1	1	-	-	.	.	Duggendorf
1	1	1	1	.	.	.	.	Hagelstadt
22	21	20	20	169	179	176	184	Hemau, Stadt
1	1	1	1	.	.	.	.	Holzheim a. Forst
7	7	7	7	52	60	58	56	Kallmünz, Markt
2	2	2	2	.	.	.	.	Köfering
7	6	5	7	29	31	15	31	Laaber, Markt
10	9	10	8	95	91	90	75	Lappersdorf, Markt
6	6	6	5	431	453	480	476	Mintraching
1	3	4	3	.	21	28	25	Mötzing
5	4	5	4	29	30	34	25	Neutraubling, Stadt
3	3	3	3	24	24	25	28	Nittendorf, Markt
2	2	2	2	.	.	.	.	Obertraubling
7	7	7	6	31	27	26	26	Pentling
5	5	5	5	35	35	34	34	Pettendorf
2	2	2	2	.	.	.	.	Pfakofen
5	4	6	5	30	24	30	37	Pfatter
3	3	2	2	4	4	.	.	Pielenhofen
19	17	18	19	146	115	105	105	Regenstauf, Markt
1	1	1	1	.	.	.	.	Riekofen
9	9	10	13	25	23	23	34	Schierling, Markt
6	6	6	6	40	43	52	41	Sinzing
3	3	4	4	29	27	36	40	Sünching
2	2	2	2	.	.	.	.	Tegernheim
3	2	4	4	18	.	22	20	Thalmassing
13	11	9	7	67	60	55	41	Wenzenbach
3	3	1	3	3	3	.	3	Wiesent
10	12	12	13	124	142	130	135	Wörth a.d. Donau, Stadt
2	2	2	2	.	.	.	.	Wolfsegg
3	3	6	4	12	10	14	12	Zeitlarn
811	820	819	826	11 336	11 261	11 005	11 157	**Region 11**
45	44	45	47	1 476	1 391	1 319	1 348	dav. Stadt Regenburg
205	200	206	206	1 825	1 829	1 817	1 820	Landkreis Regensburg
239	249	250	253	2 682	2 759	2 817	2 857	Cham
197	202	199	200	4 125	4 073	3 779	3 835	Neumarkt i. d. OPf.
125	125	119	120	1 228	1 209	1 273	1 297	Kelheim (teilweise)

[1)] die Zuordnung der Betriebe zum Bauhauptgewerbe erfolgt anhand der Klassifikation der Wirtschaftszweige (WZ 2003 bzw. WZ 2008)

Quelle: Bayerisches Landesamt für Statistik und Datenverarbeitung

17.18 Arbeitslose

Region	Arbeitslose (am 30.06. des jeweiligen Jahres)								
	insgesamt			darunter					
				Frauen			Ausländer		
	2010	2011	2012	2010	2011	2012	2010	2011	2012
Oberpfalz	23 550	18 819	18 386	11 525	9 573	9 172	2 276	1 716	1 829
dav. **Kreisfreie Städte**	7 666	6 411	6 000	3 581	3 182	2 903	1 265	960	964
dav. Stadt Regensburg	4 136	3 360	3 222	1 907	1 633	1 515	838	598	621
Amberg	1 741	1 283	1 263	830	660	655	207	147	152
Weiden i. d. OPf.	1 789	1 768	1 515	844	889	733	220	215	191
Landkreise	15 884	12 408	12 386	7 944	6 391	6 269	1 011	756	865
dav. Landkreis Amberg-Sulzbach	2 392	1 787	1 599	1 216	1 019	825	132	105	96
Cham	2 054	1 627	1 654	1 006	784	774	90	72	92
Neumarkt i. d. OPf.	1 731	1 205	1 228	841	575	621	154	84	93
Neustadt a. d. Waldnaab	2 217	1 929	1 828	1 184	1 003	911	115	100	114
Schwandorf	2 739	2 184	2 363	1 387	1 137	1 209	182	126	190
Tirschenreuth	1 947	1 644	1 600	967	851	834	109	85	86
Regensburg	2 804	2 032	2 114	1 343	1 022	1 095	229	184	194
dav. Gemeinde									
Alteglofsheim	53	37	43	26	21	30	3	4	3
Altenthann	23	14	15	9	6	8	-	-	-
Aufhausen	29	18	23	15	9	12	-	3	.
Bach a.d. Donau	28	24	21	13	11	13	.	.	-
Barbing	77	47	50	35	26	28	9	8	5
Beratzhausen, Markt	99	62	81	50	29	35	7	8	10
Bernhardswald	64	37	34	29	15	22	.	.	.
Brennberg	24	20	17	13	13	10	.	.	.
Brunn	22	16	11	10	7	6	.	-	-
Deuerling	16	18	14	8	9	6	.	3	-
Donaustauf, Markt	49	34	34	25	18	18	.	.	4
Duggendorf	18	12	13	10	5	7	.	-	-
Hagelstadt	24	13	20	13	8	12	.	.	-
Hemau, Stadt	119	103	120	51	58	56	6	7	6
Holzheim a. Forst	12	9	10	4	4	5	-	-	-
Kallmünz, Markt	31	33	27	15	17	12	.	.	-
Köfering	39	23	24	21	10	11	3	3	.
Laaber, Markt	72	57	52	41	29	29	7	3	.
Lappersdorf, Markt	194	140	140	90	68	76	15	11	14
Mintraching	72	48	57	37	26	27	7	5	.
Mötzing	25	18	18	10	9	7	-	-	-
Neutraubling, Stadt	321	236	233	161	128	131	62	48	57
Nittendorf, Markt	161	133	124	72	67	64	13	17	13
Obertraubling	122	77	76	59	35	38	10	5	6
Pentling	65	51	56	23	19	20	6	5	3
Pettendorf	43	26	20	17	15	14	.	-	.
Pfakofen	18	13	15	11	6	5	.	.	.
Pfatter	34	26	27	16	14	16	3	.	4
Pielenhofen	17	15	12	12	9	6	.	.	-
Regenstauf, Markt	297	188	244	134	91	121	30	16	19
Riekofen	5	10	10	4	6	6	-	-	-
Schierling, Markt	120	88	84	60	49	55	7	6	8
Sinzing	87	63	69	36	28	34	6	.	6
Sünching	21	18	17	6	10	7	-	-	.
Tegernheim	60	55	51	31	20	28	.	6	6
Thalmassing	40	29	28	19	10	13	3	.	3
Wenzenbach	96	83	79	52	45	39	7	6	5
Wiesent	27	23	22	13	11	12	.	.	.
Wörth a.d. Donau, Stadt	64	41	52	30	21	22	.	.	.
Wolfsegg	26	20	10	15	11	7	.	-	-
Zeitlarn	90	54	61	47	29	27	.	.	5
Region 11	12 245	9 431	9 423	5 836	4 662	4 610	1 459	1 044	1 084
dav. Stadt Regenburg	4 136	3 360	3 222	1 907	1 633	1 515	838	598	621
Landkreis Regensburg	2 804	2 032	2 114	1 343	1 022	1 095	229	184	194
Cham	2 054	1 627	1 654	1 006	784	774	90	72	92
Neumarkt i. d. OPf.	1 731	1 205	1 228	841	575	621	154	84	93
Kelheim (teilweise)	1 520	1 207	1 205	739	648	605	148	106	84

Quelle: Bundesagentur für Arbeit, Nürnberg

 siehe auch Tab. 5.11; 5.14; 16.30; 18.20; 19.17; 20.9

17.19 Pendlerbewegungen [1)]

Einpendler			Auspendler			interne Pendler [2)]			Region
2010	2011	2012	2010	2011	2012	2010	2011	2012	
48 149	50 739	52 970	56 027	57 180	58 298	333 400	343 894	351 136	**Oberpfalz**
.	.	.	.	.	.	.	.	.	**Kreisfreie Städte**
66 089	67 604	68 726	13 572	14 479	15 024	33 243	34 976	36 416	Stadt Regensburg
14 453	14 911	15 212	5 733	6 034	6 106	8 428	8 752	8 870	Amberg
15 724	16 218	16 566	4 878	5 193	5 363	8 792	9 056	9 201	Weiden i. d. OPf.
.	.	.	.	.	.	.	.	.	**Landkreise**
7 437	7 834	8 177	21 829	22 422	22 726	16 600	16 877	17 222	Landkreis Amberg-Sulzbach
7 759	8 197	8 849	10 615	10 553	10 673	35 642	36 643	37 098	Cham
9 222	9 539	9 839	16 780	17 222	17 600	30 254	31 408	32 069	Neumarkt i. d. OPf.
8 300	8 801	9 222	17 872	18 360	18 796	16 866	17 263	17 302	Neustadt a. d. Waldnaab
12 065	12 884	13 380	18 869	19 274	19 845	34 088	34 864	35 441	Schwandorf
5 100	5 643	5 915	10 744	11 000	11 225	15 567	15 737	15 823	Tirschenreuth
14 132	15 138	15 823	47 267	48 673	49 679	21 788	22 288	22 955	Regensburg
									Gemeinde
284	307	298	1 111	1 147	1 153	106	107	109	Alteglofsheim
131	122	129	585	605	620	44	44	48	Altenthann
52	56	64	655	662	684	35	38	39	Aufhausen
217	197	201	667	668	689	45	52	53	Bach a.d. Donau
1 052	1 061	1 112	1 836	1 917	1 975	179	175	180	Barbing
282	297	317	1 719	1 760	1 768	309	304	289	Beratzhausen, Markt
214	218	217	1 888	1 930	1 943	153	153	150	Bernhardswald
118	107	116	665	692	708	72	69	75	Brennberg
46	43	45	467	489	531	18	20	21	Brunn
81	88	96	728	729	722	19	16	18	Deuerling
685	733	618	1 220	1 254	1 256	178	187	177	Donaustauf, Markt
48	49	42	610	619	611	28	27	31	Duggendorf
178	186	199	762	800	822	50	48	45	Hagelstadt
576	623	593	2 434	2 514	2 576	776	787	773	Hemau, Stadt
9	6	5	405	395	391	5	5	7	Holzheim a. Forst
361	358	372	873	891	899	173	177	180	Kallmünz, Markt
111	104	111	923	956	999	40	41	38	Köfering
467	432	446	1 705	1 743	1 766	177	178	185	Laaber, Markt
1 281	1 277	1 267	3 940	4 062	4 117	460	456	475	Lappersdorf, Markt
807	837	1 030	1 739	1 767	1 822	164	172	191	Mintraching
17	20	28	563	568	584	25	23	25	Mötzing
9 222	9 991	10 657	3 524	3 619	3 756	1 578	1 685	1 683	Neutraubling, Stadt
716	765	726	2 783	2 850	2 943	420	431	389	Nittendorf, Markt
1 783	1 859	1 947	2 686	2 827	2 917	252	264	264	Obertraubling
576	643	688	1 860	1 886	1 901	141	153	158	Pentling
169	157	165	1 073	1 105	1 119	62	63	60	Pettendorf
142	139	152	588	611	630	42	40	40	Pfakofen
200	222	235	1 059	1 064	1 100	117	125	131	Pfatter
122	108	100	502	512	555	47	42	35	Pielenhofen
2 493	2 585	2 619	4 356	4 460	4 677	1 397	1 391	1 452	Regenstauf, Markt
54	67	67	263	275	280	9	10	10	Riekofen
1 054	1 089	1 170	1 846	1 946	2 012	808	847	859	Schierling, Markt
454	429	454	2 234	2 270	2 323	201	221	221	Sinzing
288	288	299	582	584	612	124	121	125	Sünching
222	222	302	1 864	1 921	1 968	64	62	77	Tegernheim
77	79	84	1 326	1 360	1 405	53	56	55	Thalmassing
375	424	405	2 949	3 030	3 107	193	181	187	Wenzenbach
94	91	84	919	962	981	72	69	68	Wiesent
1 272	1 340	1 417	1 291	1 311	1 349	438	465	486	Wörth a.d. Donau, Stadt
50	59	59	528	539	559	34	37	39	Wolfsegg
318	289	273	2 105	2 202	2 235	114	117	121	Zeitlarn
164 941	170 227	.	164 103	169 219	.	79 799	82 908	.	**Region 11**
66 089	67 604	68 726	13 572	14 479	15 024	33 243	34 976	36 416	Stadt Regenburg
14 132	15 138	15 823	47 267	48 673	49 679	21 788	22 288	22 955	Landkreis Regensburg
7 759	8 197	8 849	10 615	10 553	10 673	35 642	36 643	37 098	Cham
9 222	9 539	9 839	16 780	17 222	17 600	30 254	31 408	32 069	Neumarkt i. d. OPf.
.	.	.	.	.	.	.	.	.	Kelheim Geschäftsstellenbezirk

[1)] Stichtag jeweils 30.06.

[2)] Beschäftigte mit Wohnsitz und Arbeitsort im jeweiligen Gebiet

Quelle: Arbeitsmarktbericht der Agentur für Arbeit Regensburg; Bayerisches Landesamt für Statistik und Datenverarbeitung

17.20 Kraftfahrzeugbestand

Region	Kraftfahrzeugbestand insgesamt [1]		darunter Krafträder		darunter Personenkraftwagen		darunter Lastkraftwagen		Kraftfahrzeuganhänger	
	2011	2012	2011	2012	2011	2012	2011	2012	2011	2012
Oberpfalz	843 265	850 158	81 663	83 772	639 715	643 649	36 518	36 316	119 839	123 229
dav. **Kreisfreie Städte**	146 635	142 205	10 447	10 671	121 781	118 119	10 908	9 951	11 681	11 801
dav. Stadt Regensburg	91 309	86 389	6 317	6 467	74 818	70 842	8 140	7 104	6 018	6 035
Amberg	26 703	26 858	2 048	2 070	22 954	23 047	1 045	1 061	2 522	2 579
Weiden i. d. OPf.	28 623	28 958	2 082	2 134	24 009	24 230	1 723	1 786	3 141	3 187
Landkreise	696 630	707 953	71 216	73 101	517 934	525 530	25 610	26 365	108 158	111 428
dav. Landkreis Amberg-Sulzbach	83 506	84 906	8 110	8 432	62 758	63 641	2 788	2 863	12 488	12 881
Cham	110 326	112 195	11 285	11 557	77 793	79 031	4 576	4 722	18 147	18 725
Neumarkt i. d. OPf.	102 141	104 212	10 250	10 546	75 565	76 977	4 573	4 720	15 221	15 681
Neustadt a. d. Waldnaab	78 753	79 655	7 462	7 740	58 605	59 094	2 410	2 452	12 492	12 776
Schwandorf	118 281	120 017	12 887	13 086	87 795	89 085	4 177	4 268	20 034	20 588
Tirschenreuth	60 480	61 245	5 795	5 994	44 759	45 111	2 123	2 200	9 500	9 783
Regensburg	143 143	145 723	15 427	15 746	110 659	112 591	4 963	5 140	20 276	20 994
dar. Gemeinde										
Alteglofsheim	2 459	2 495	241	258	1 996	2 024	84	.	327	336
Altenthann	1 549	1 583	158	167	1 017	1 035	75	74	251	257
Aufhausen	1 440	1 455	132	128	1 097	1 115	41	.	252	266
Bach a.d. Donau	1 421	1 459	167	180	1 100	1 121	59	.	234	235
Barbing	4 076	4 135	426	432	3 108	3 167	209	197	579	592
Beratzhausen, Markt	4 267	4 250	434	428	3 173	3 161	118	122	625	645
Bernhardswald	4 747	4 840	612	636	3 460	3 512	98	107	761	786
Brennberg	1 843	1 892	209	218	1 174	1 202	53	59	322	325
Brunn	1 084	1 129	117	122	788	830	42	.	210	218
Deuerling	1 567	1 594	219	236	1 224	1 240	34	.	245	253
Donaustauf, Markt	2 821	2 816	276	277	2 336	2 320	85	.	350	368
Duggendorf	1 422	1 459	165	176	1 051	1 077	31	.	215	218
Hagelstadt	1 757	1 790	167	170	1 307	1 337	98	.	269	276
Hemau, Stadt	6 911	7 078	669	671	4 963	5 068	267	288	1 125	1 177
Holzheim a. Forst	901	908	106	108	641	644	14	.	135	139
Kallmünz, Markt	2 432	2 497	285	291	1 751	1 793	68	72	337	355
Köfering	1 604	1 648	176	.	1 329	1 367	43	43	195	200
Laaber, Markt	4 013	4 095	448	461	3 106	3 158	114	123	652	659
Lappersdorf, Markt	9 266	9 480	1 067	1 092	7 531	7 707	339	345	1 013	1 025
Mintraching	4 052	4 141	403	416	3 046	3 111	182	192	676	696
Mötzing	1 297	1 301	126	130	912	915	34	.	184	187
Neutraubling, Stadt	8 986	9 215	569	579	7 753	7 967	381	396	859	924
Nittendorf, Markt	6 689	6 825	719	727	5 212	5 338	212	193	1 010	1 071
Obertraubling	5 613	5 662	577	576	4 479	4 522	254	274	713	729
Pentling	4 476	4 556	516	529	3 555	3 609	104	108	517	542
Pettendorf	2 566	2 569	288	293	2 013	2 003	66	.	341	344
Pfakofen	1 320	1 375	131	135	957	995	50	60	212	220
Pfatter	2 725	2 784	324	322	1 980	2 043	98	99	472	487
Pielenhofen	1 130	1 161	145	146	853	875	28	29	165	162
Regenstauf, Markt	11 694	11 873	1 339	1 369	9 086	9 191	485	514	1 686	1 755
Riekofen	724	755	52	.	500	509	18	.	116	153
Schierling, Markt	5 800	5 931	569	590	4 309	4 412	214	218	1 033	1 067
Sinzing	5 138	5 240	596	608	4 095	4 165	154	167	673	695
Sünching	1 423	1 435	122	128	1 096	1 099	46	49	232	246
Tegernheim	3 360	3 445	432	426	2 808	2 905	61	62	296	308
Thalmassing	2 741	2 766	327	326	2 071	2 096	41	.	348	360
Wenzenbach	6 285	6 398	740	760	5 079	5 149	199	211	815	857
Wiesent	2 005	2 027	226	233	1 499	1 528	74	.	310	312
Wörth a.d. Donau, Stadt	3 865	3 949	376	384	2 742	2 799	230	242	687	709
Wolfsegg	1 255	1 265	172	176	899	905	59	.	219	219
Zeitlarn	4 419	4 447	604	613	3 563	3 577	101	105	615	621
Region 11	521 090	524 130	50 564	51 785	395 522	397 159	25 136	.	70 702	72 878
dav. Stadt Regenburg	91 309	86 389	6 317	6 467	74 818	70 842	8 140	7 104	6 018	6 035
Landkreis Regensburg	143 143	145 723	15 427	15 746	110 659	112 591	4 963	5 140	20 276	20 994
Cham	110 326	112 195	11 285	11 557	77 793	79 031	4 576	4 722	18 147	18 725
Neumarkt i. d. OPf.	102 141	104 212	10 250	10 546	75 565	76 977	4 573	4 720	15 221	15 681
Kelheim (teilweise)	74 171	75 611	7 285	7 469	56 687	57 718	2 884	.	11 040	11 443

[1] ohne Fahrzeuge der Bundeswehr, Fahrzeuge mit rotem Kennzeichen, Ausfuhrkennzeichen und Kfz-Anhänger; ohne die vorübergehend stillgelegten Fahrzeuge; Stand jeweils 01.01. des Folgejahres

Quelle: Kraftfahrt-Bundesamt, Flensburg

siehe auch Tab. 7.7; 16.31; 18.21; 20.14

17.21 Gästestatistik [1)]

angebotene Gästebetten am		Gästeankünfte			Gästeübernachtungen			Region
31.12.2011	31.12.2012	2010	2011	2012	2010	2011	2012	
39 485	38 979	1 668 281	1 774 746	1 810 885	4 485 651	4 687 925	4 747 494	**Oberpfalz**
6 775	6 831	577 329	608 458	608 324	1 013 708	1 064 973	1 061 593	dav. **Kreisfreie Städte**
5 565	5 619	501 929	531 700	532 205	866 644	917 677	912 839	dav. Stadt Regensburg
606	603	36 017	36 160	37 178	70 557	67 644	69 116	Amberg
604	609	39 383	40 598	38 941	76 507	79 652	79 638	Weiden i. d. OPf.
32 710	32 148	1 090 952	1 166 288	1 202 561	3 471 943	3 622 952	3 685 901	**Landkreise**
2 753	2 706	98 801	101 290	106 470	262 558	267 059	274 738	dav. Landkreis Amberg-Sulzbach
14 969	14 724	393 833	413 366	428 421	1 736 326	1 760 840	1 828 152	Cham
3 174	3 092	176 800	188 598	199 475	371 285	394 370	392 719	Neumarkt i. d. OPf.
2 774	2 623	84 239	88 864	86 299	212 166	223 651	219 491	Neustadt a. d. Waldnaab
3 063	2 907	127 775	134 801	133 199	305 460	320 675	318 431	Schwandorf
3 221	3 212	87 168	93 244	92 173	299 913	327 041	307 542	Tirschenreuth
2 756	2 884	122 336	146 125	156 524	284 235	329 316	344 828	Regensburg
								dar. Gemeinde
.	.	.	.	.	.	.	.	Alteglofsheim
-	.	-	-	.	-	-	.	Altenthann
-	-	-	-	-	-	-	-	Aufhausen
.	.	.	.	.	.	.	.	Bach a.d. Donau
128	140	5 798	6 356	8 293	16 390	19 164	23 780	Barbing
125	127	2 620	3 290	3 142	7 131	7 747	5 713	Beratzhausen, Markt
-	-	-	-	-	-	-	-	Bernhardswald
.	.	.	.	.	.	.	.	Brennberg
-	-	.	-	-	.	-	-	Brunn
-	-	-	-	-	-	-	-	Deuerling
241	277	14 008	16 186	17 334	29 106	31 367	32 493	Donaustauf, Markt
-	-	-	-	-	-	-	-	Duggendorf
-	-	-	-	-	-	-	-	Hagelstadt
128	128	2 722	2 214	2 310	6 455	5 270	5 844	Hemau, Stadt
-	-	-	-	-	-	-	-	Holzheim a. Forst
152	168	7 572	7 067	7 325	19 390	19 033	17 593	Kallmünz, Markt
.	.	.	.	.	.	.	.	Köfering
.	.	.	.	.	.	.	.	Laaber, Markt
194	191	5 965	6 172	5 821	15 869	17 725	16 057	Lappersdorf, Markt
-	-	-	-	-	-	-	-	Mintraching
-	-	-	-	-	-	-	-	Mötzing
183	171	9 170	7 960	9 115	19 437	21 351	25 311	Neutraubling, Stadt
136	181	12 336	13 552	13 374	27 149	28 973	28 471	Nittendorf, Markt
111	111	2 640	2 871	3 003	6 924	7 571	8 528	Obertraubling
60	56	1 565	1 402	1 853	4 584	3 761	3 828	Pentling
.	.	.	.	.	.	.	.	Pettendorf
-	-	-	-	-	-	-	-	Pfakofen
.	.	2 293	2 444	.	10 103	6 132	.	Pfatter
.	.	.	.	.	.	.	.	Pielenhofen
243	307	9 241	9 816	8 914	20 835	23 103	24 739	Regenstauf, Markt
-	-	-	-	-	-	-	-	Riekofen
-	-	-	-	-	-	-	-	Schierling, Markt
70	70	2 992	5 737	5 583	4 946	10 029	9 954	Sinzing
-	.	.	-	.	.	-	.	Sünching
260	257	.	19 803	27 177	.	37 289	49 390	Tegernheim
-	-	-	-	-	-	-	-	Thalmassing
-	-	-	-	-	-	-	-	Wenzenbach
60	50	2 209	2 039	1 854	3 489	3 818	3 031	Wiesent
209	182	6 398	9 417	9 346	12 041	17 585	15 415	Wörth a.d. Donau, Stadt
.	.	.	.	.	.	.	.	Wolfsegg
.	.	.	.	.	.	.	.	Zeitlarn
31 209	31 065	1 394 380	1 491 962	1 529 714	3 929 347	4 089 115	4 186 853	**Region 11**
5 565	5 619	501 929	531 700	532 205	866 644	917 677	912 839	dav. Stadt Regenburg
2 756	2 884	122 336	146 125	156 524	284 235	329 316	344 828	Landkreis Regensburg
14 969	14 724	393 833	413 366	428 421	1 736 326	1 760 840	1 828 152	Cham
3 174	3 092	176 800	188 598	199 475	371 285	394 370	392 719	Neumarkt i. d. OPf.
4 745	4 746	199 482	212 173	213 089	670 857	686 912	708 315	Kelheim (teilweise)

[1)] in Beherbergungsbetrieben (einschließlich Jugendherberge) mit mehr als 8, ab dem Jahr 2012 mit mehr als 9 Gästebetten

Quelle: Bayerisches Landesamt für Statistik und Datenverarbeitung - eigene Berechnungen

17.22 Sozialhilfeempfänger

Region	Empfänger von Sozialhilfe nach SGB XII					
	3. Kapitel Hilfe zum Lebensunterhalt am 31.12.		4. Kapitel Grundsicherung im Alter und bei Erwerbsminderung am 31.12.		5. bis 9. Kapitel Sonstige Hilfen im Jahr	
	2010	2011	2010	2011	2010	2011
Oberpfalz	3 343	3 628	7 788	8 343	12 332	12 718
dav. **Kreisfreie Städte**	670	757	2 753	2 947	2 853	2 973
dav. Stadt Regensburg	381	418	1 652	1 777	1 637	1 739
Amberg	129	128	538	563	685	697
Weiden i. d. OPf.	160	211	563	607	531	537
Landkreise	2 673	2 871	5 035	5 396	9 479	9 745
dav. Landkreis Amberg-Sulzbach	430	441	698	756	1 405	1 413
Cham	502	521	853	886	1 534	1 563
Neumarkt i. d. OPf.	531	596	820	892	1 641	1 701
Neustadt a. d. Waldnaab	254	266	544	577	1 007	1 039
Schwandorf	569	597	1 046	1 109	1 777	1 831
Tirschenreuth	135	147	409	434	838	865
Regensburg	252	303	665	742	1 277	1 333
dar. Gemeinde						
Alteglofsheim	-	.	3	5	12	14
Altenthann	-	-	.	5	6	4
Aufhausen	.	.	.	.	9	10
Bach a.d. Donau	-	.	6	5	9	8
Barbing	.	3	12	17	17	18
Beratzhausen, Markt	11	9	21	22	54	58
Bernhardswald	6	8	23	23	43	53
Brennberg	-	-	3	4	3	5
Brunn	-	-	3	.	.	.
Deuerling	3	4	5	6	10	9
Donaustauf, Markt	.	3	4	7	9	9
Duggendorf	-	.	3	.	3	3
Hagelstadt	-	-	.	.	4	3
Hemau, Stadt	29	28	49	49	100	100
Holzheim a. Forst	-	.	-	-	.	.
Kallmünz, Markt	8	7	17	15	36	31
Köfering	-	.	8	7	4	7
Laaber, Markt	.	3	12	15	27	28
Lappersdorf, Markt	31	30	55	70	90	103
Mintraching	6	6	7	11	17	17
Mötzing	-	-	.	.	10	11
Neutraubling, Stadt	14	23	80	89	105	97
Nittendorf, Markt	19	20	62	64	74	74
Obertraubling	26	41	46	64	146	151
Pentling	7	9	13	12	29	33
Pettendorf	.	3	4	5	10	14
Pfakofen	.	.	4	3	7	6
Pfatter	.	.	6	6	15	15
Pielenhofen	-	.	.	3	3	.
Regenstauf, Markt	17	13	72	63	109	111
Riekofen	-	.	.	3	3	3
Schierling, Markt	14	15	30	36	74	73
Sinzing	5	5	13	12	29	29
Sünching	5	6	9	11	26	28
Tegernheim	4	9	8	9	16	31
Thalmassing	.	.	4	4	9	8
Wenzenbach	.	4	13	16	38	42
Wiesent	.	.	8	9	7	9
Wörth a.d. Donau, Stadt	23	28	33	39	60	64
Wolfsegg	-	.	5	7	10	6
Zeitlarn	7	10	15	19	41	41
Region 11	1 884	2 048	4 361	4 692	7 032	7 099
dav. Stadt Regenburg	381	418	1 652	1 777	1 637	1 739
Landkreis Regensburg	252	303	665	742	1 277	1 333
Cham	502	521	853	886	1 534	1 563
Neumarkt i. d. OPf.	531	596	820	892	1 641	1 701
Kelheim (teilweise)	218	210	371	395	943	763

Quelle: Bayerisches Landesamt für Statistik und Datenverarbeitung

siehe auch Tab. 10.4ff.; 18.23

17.23 Kindertageseinrichtungen [1)]

Plätze insgesamt			betreute Kinder				Region
			insgesamt			darunter von 3 bis unter 6 Jahren	
2009	2010	2011	2009	2010	2011	2011	
36 219	36 380	36 958	35 285	35 161	35 420	24 281	**Oberpfalz**
7 713	7 714	7 850	7 762	7 834	7 924	4 959	dav. **Kreisfreie Städte**
5 045	5 072	5 136	5 037	5 179	5 237	3 086	dav. Stadt Regensburg
1 275	1 243	1 275	1 281	1 236	1 236	902	Amberg
1 393	1 399	1 439	1 444	1 419	1 451	971	Weiden i. d. OPf.
28 506	28 666	29 108	27 523	27 327	27 496	19 322	**Landkreise**
3 590	3 640	3 580	3 217	3 224	3 188	2 262	dav. Landkreis Amberg-Sulzbach
3 437	3 365	3 473	3 510	3 463	3 584	2 708	Cham
4 264	4 369	4 335	4 146	4 117	4 111	3 056	Neumarkt i. d. OPf.
3 529	3 544	3 648	3 233	3 209	3 156	2 162	Neustadt a. d. Waldnaab
4 485	4 479	4 526	4 442	4 382	4 363	3 113	Schwandorf
2 413	2 445	2 501	2 334	2 342	2 410	1 522	Tirschenreuth
6 788	6 824	7 045	6 641	6 590	6 684	4 499	Regensburg
							dav. Gemeinde
108	108	108	87	86	85	79	Alteglofsheim
84	84	74	59	48	59	37	Altenthann
50	50	51	76	71	61	42	Aufhausen
76	72	86	58	53	61	40	Bach a.d. Donau
175	175	212	178	188	192	128	Barbing
228	222	207	222	215	200	128	Beratzhausen, Markt
200	202	226	204	200	184	129	Bernhardswald
75	75	50	68	75	56	42	Brennberg
50	50	50	50	49	42	37	Brunn
25	25	25	15	13	19	-	Deuerling
150	145	145	136	138	137	105	Donaustauf, Markt
50	50	50	44	46	48	40	Duggendorf
60	60	60	55	49	51	39	Hagelstadt
275	263	257	277	289	293	208	Hemau, Stadt
-	-	-	-	-	-	-	Holzheim a. Forst
100	100	125	108	114	134	89	Kallmünz, Markt
54	54	50	76	76	67	58	Köfering
245	205	205	220	204	209	142	Laaber, Markt
614	664	683	582	602	625	365	Lappersdorf, Markt
220	220	220	208	210	213	136	Mintraching
-	-	-	-	-	-	-	Mötzing
559	569	569	544	533	532	328	Neutraubling, Stadt
363	360	400	343	326	315	218	Nittendorf, Markt
234	232	292	258	266	329	214	Obertraubling
170	171	213	166	169	189	146	Pentling
108	108	110	110	107	111	74	Pettendorf
65	78	90	61	62	70	30	Pfakofen
119	119	119	120	121	125	82	Pfatter
120	140	120	99	114	83	38	Pielenhofen
486	436	432	489	439	449	340	Regenstauf, Markt
-	-	-	-	-	-	-	Riekofen
185	221	244	237	250	260	185	Schierling, Markt
297	294	326	292	298	300	171	Sinzing
135	147	120	136	136	133	99	Sünching
184	181	181	173	175	160	120	Tegernheim
125	110	110	130	120	107	84	Thalmassing
302	313	357	300	299	334	208	Wenzenbach
81	81	81	64	67	64	55	Wiesent
148	148	105	122	124	126	95	Wörth a.d. Donau, Stadt
50	75	75	66	63	66	40	Wolfsegg
218	217	217	208	195	195	128	Zeitlarn
22 552	22 740	23 189	22 334	22 334	22 614	15 595	**Region 11**
5 045	5 072	5 136	5 037	5 179	5 237	3 086	dav. Stadt Regenburg
6 788	6 824	7 045	6 641	6 590	6 684	4 499	Landkreis Regensburg
3 437	3 365	3 473	3 510	3 463	3 584	2 708	Cham
4 264	4 369	4 335	4 146	4 117	4 111	3 056	Neumarkt i. d. OPf.
3 018	3 110	3 200	3 000	2 985	2 998	2 246	Kelheim (teilweise)

[1)] Stand jeweils 15.03.

Quelle: Bayerisches Landesamt für Statistik und Datenverarbeitung

17.24 Realsteuern - Hebesätze

Region	Grundsteuer A			Grundsteuer B			Gewerbesteuer		
	2009	2010	2011	2009	2010	2011	2009	2010	2011
Oberpfalz	313	315	317	328	329	333	351	361	357
Kreisfreie Städte	275	275	280	373	373	380	407	411	411
Stadt Regensburg	295	295	295	395	395	395	425	425	425
Amberg	250	250	250	340	340	340	350	350	350
Weiden i. d. OPf.	270	270	290	320	320	360	350	350	380
Landkreise	.	.	.	.	.	.	.	.	.
Landkreis Amberg-Sulzbach	323	325	331	332	333	339	344	347	357
Cham	312	313	315	316	319	320	321	323	324
Neumarkt i. d. OPf.	312	310	310	296	296	297	317	317	316
Neustadt a. d. Waldnaab	338	343	342	324	325	329	326	329	336
Schwandorf	310	311	316	304	306	308	337	337	337
Tirschenreuth	326	332	333	328	336	337	320	328	330
Regensburg	298	300	299	296	297	297	314	320	317
Gemeinde									
Alteglofsheim	320	320	320	320	320	320	320	380	380
Altenthann	320	320	320	320	320	320	320	320	320
Aufhausen	300	300	300	300	300	300	300	300	380
Bach a.d. Donau	300	300	300	300	300	300	310	310	310
Barbing	280	280	280	280	280	280	330	330	330
Beratzhausen, Markt	320	350	350	320	350	350	320	350	350
Bernhardswald	350	350	350	350	350	350	350	350	350
Brennberg	350	350	350	350	350	350	330	330	330
Brunn	300	300	300	300	300	300	300	300	300
Deuerling	280	280	280	280	280	280	300	300	300
Donaustauf, Markt	290	300	300	280	300	300	300	300	300
Duggendorf	300	300	300	300	300	300	300	300	300
Hagelstadt	260	260	260	260	260	260	310	310	310
Hemau, Stadt	320	320	320	320	320	320	300	300	300
Holzheim a. Forst	300	300	300	300	300	300	300	300	300
Kallmünz, Markt	300	300	300	280	280	300	300	300	300
Köfering	320	320	320	320	320	320	300	380	380
Laaber, Markt	320	320	320	320	320	320	320	320	320
Lappersdorf, Markt	300	300	300	300	300	300	340	340	340
Mintraching	320	320	320	320	320	320	320	320	320
Mötzing	240	240	240	240	240	240	300	300	300
Neutraubling, Stadt	220	220	220	270	270	270	300	300	300
Nittendorf, Markt	250	250	250	250	250	250	300	300	300
Obertraubling	250	250	250	250	250	250	300	300	300
Pentling	280	280	280	280	280	280	300	380	380
Pettendorf	300	300	300	300	300	300	300	300	300
Pfakofen	320	320	320	320	320	320	320	320	320
Pfatter	320	320	320	320	320	320	340	380	380
Pielenhofen	300	300	300	300	300	300	300	300	300
Regenstauf, Markt	275	275	275	275	275	275	305	305	305
Riekofen	250	250	250	250	250	250	300	300	300
Schierling, Markt	250	250	250	280	280	280	300	300	300
Sinzing	280	280	280	280	280	280	320	320	320
Sünching	300	300	300	300	300	300	330	330	330
Tegernheim	310	310	310	290	290	290	330	380	380
Thalmassing	320	320	320	320	320	320	320	320	320
Wenzenbach	380	380	380	380	380	380	380	380	380
Wiesent	285	285	285	300	300	300	315	315	315
Wörth a.d. Donau, Stadt	350	350	350	350	350	350	350	350	350
Wolfsegg	350	350	350	350	350	350	350	350	350
Zeitlarn	320	320	320	320	320	320	320	320	320
Region 11	314	314	314	335	336	336	362	372	364
Stadt Regenburg	295	295	295	395	395	395	425	425	425
Landkreis Regensburg	298	300	299	296	297	297	314	320	317
Cham	312	313	315	316	319	320	321	323	324
Neumarkt i. d. OPf.	312	310	310	296	296	297	317	317	316
Kelheim (teilweise)	.	.	.	.	.	.	.	.	.

Quelle: Bayerisches Landesamt für Statistik und Datenverarbeitung

siehe auch Tab. 15.7; 18.29ff.

17.25 Realsteuern - Aufkommen

Grundsteuer A (in 1 000 €)		Grundsteuer B (in 1 000 €)		Gewerbesteuer (netto) (in 1 000 €)		Gemeindeanteil an der Einkommen- und Umsatzsteuer (in 1 000 €)		Region
2010	2011	2010	2011	2010	2011	2010	2011	
8 793	8 865	105 158	108 564	334 390	364 457	396 728	418 931	**Oberpfalz**
152	155	34 788	36 111	157 369	149 492	96 184	101 653	dav. **Kreisfreie Städte**
69	67	24 527	24 888	133 092	118 240	63 614	67 238	dav. Stadt Regensburg
41	41	4 926	5 127	11 754	12 851	16 382	17 305	Amberg
42	47	5 335	6 096	12 523	18 401	16 188	17 110	Weiden i. d. OPf.
8 641	8 711	70 370	72 453	177 021	214 965	300 545	317 278	**Landkreise**
1 034	1 139	7 805	7 960	17 815	20 141	36 320	38 343	dav. Landkreis Amberg-Sulzbach
1 234	1 240	10 737	11 063	25 930	38 070	37 684	39 793	Cham
1 522	1 550	10 091	10 218	34 049	40 404	46 663	49 267	Neumarkt i. d. OPf.
963	958	7 080	7 371	18 639	17 918	31 268	33 003	Neustadt a. d. Waldnaab
1 069	1 193	11 538	12 017	35 271	50 379	49 986	52 777	Schwandorf
1 116	884	6 480	6 590	17 733	18 264	22 887	24 166	Tirschenreuth
1 704	1 748	16 639	17 233	27 583	29 788	75 737	79 929	Regensburg
								dav. Gemeinde
32	32	304	308	384	409	1 344	1 418	Alteglofsheim
27	27	102	103	65	144	584	616	Altenthann
56	56	123	122	110	152	681	719	Aufhausen
13	13	137	138	118	110	735	775	Bach a.d. Donau
52	53	484	486	936	996	2 073	2 188	Barbing
79	87	479	474	460	531	1 898	2 003	Beratzhausen, Markt
79	77	452	454	395	373	2 105	2 221	Bernhardswald
33	34	130	134	155	176	582	614	Brennberg
11	17	95	94	44	35	404	427	Brunn
8	7	137	137	132	137	862	909	Deuerling
11	11	359	364	522	502	1 845	1 947	Donaustauf, Markt
16	20	105	102	79	54	569	601	Duggendorf
44	44	137	139	113	284	841	887	Hagelstadt
154	158	660	959	1 063	1 015	2 622	2 767	Hemau, Stadt
22	23	54	54	21	16	315	332	Holzheim a. Forst
26	26	173	185	473	322	1 116	1 178	Kallmünz, Markt
17	17	182	184	164	138	1 043	1 101	Köfering
32	33	414	415	442	432	2 116	2 233	Laaber, Markt
42	45	1 262	1 270	1 340	1 228	5 795	6 115	Lappersdorf, Markt
118	118	421	429	1 136	911	2 023	2 135	Mintraching
46	46	74	75	74	86	493	520	Mötzing
9	11	1 555	1 618	4 005	6 265	5 932	6 265	Neutraubling, Stadt
23	25	674	677	994	1 609	3 638	3 839	Nittendorf, Markt
46	46	661	678	1 119	1 328	3 316	3 500	Obertraubling
45	45	562	574	704	694	2 794	2 948	Pentling
31	31	305	295	181	153	1 533	1 617	Pettendorf
27	27	128	128	160	172	640	676	Pfakofen
74	59	259	278	500	436	1 172	1 237	Pfatter
8	19	95	94	32	37	567	598	Pielenhofen
82	92	1 638	1 660	4 506	3 695	5 969	6 301	Regenstauf, Markt
42	42	43	43	22	20	259	273	Riekofen
107	105	568	605	1 276	1 925	2 770	2 924	Schierling, Markt
37	40	565	579	660	646	3 208	3 385	Sinzing
29	29	183	184	500	542	816	861	Sünching
8	7	494	528	668	421	2 202	2 323	Tegernheim
68	79	236	233	486	515	1 325	1 398	Thalmassing
37	33	937	952	1 407	736	3 680	3 883	Wenzenbach
20	20	198	201	228	252	974	1 028	Wiesent
61	63	518	539	1 354	1 637	1 723	1 819	Wörth a.d. Donau, Stadt
11	11	122	125	134	178	496	523	Wolfsegg
19	19	616	614	421	476	2 677	2 825	Zeitlarn
5 604	5 690	70 272	71 629	247 863	254 053	260 120	274 672	**Region 11**
69	67	24 527	24 888	133 092	118 240	63 614	67 238	dav. Stadt Regenburg
1 704	1 748	16 639	17 233	27 583	29 788	75 737	79 929	Landkreis Regensburg
1 234	1 240	10 737	11 063	25 930	38 070	37 684	39 793	Cham
1 522	1 550	10 091	10 218	34 049	40 404	46 663	49 267	Neumarkt i. d. OPf.
1 075	1 086	8 278	8 227	27 208	27 551	36 422	38 444	Kelheim (teilweise)

Quelle: Bayerisches Landesamt für Statistik und Datenverarbeitung

17.26 Steuereinnahmen und Schlüsselzuweisungen

Region	€ je Einwohner [1]											
	Steuereinnahmen insgesamt			Realsteuer-aufbringungskraft			Steuer-einnahmekraft			Schlüssel-zuweisungen		
	2009	2010	2011	2009	2010	2011	2009	2010	2011	2009	2010	2011
Oberpfalz	730	783	835	426	514	558	752	805	863	176	165	178
Kreisfreie Städte	1 078	1 311	1 301	650	935	898	1 016	1 222	1 217	166	138	211
Stadt Regensburg	1 292	1 646	1 552	791	1 204	1 087	1 174	1 478	1 407	117	88	137
Amberg	683	758	812	353	481	522	700	787	846	206	181	351
Weiden i. d. OPf.	815	814	995	514	545	678	847	855	987	277	250	304
Landkreise	.	.	.	.	.	.	.	.	.	.	.	.
Landkreis Amberg-Sulzbach	547	598	645	228	319	344	561	620	662	229	222	252
Cham	579	590	705	364	405	545	622	642	774	209	198	203
Neumarkt i. d. OPf.	706	724	796	450	514	591	769	802	887	126	136	115
Neustadt a. d. Waldnaab	613	596	613	368	368	355	651	636	647	267	242	238
Schwandorf	735	686	816	483	450	602	780	734	879	135	143	131
Tirschenreuth	575	644	671	339	451	459	612	690	719	211	210	216
Regensburg	668	665	700	320	349	373	717	720	761	139	121	114
Gemeinde												
Alteglofsheim	645	646	675	258	266	276	676	659	689	135	124	108
Altenthann	530	502	570	174	158	233	549	522	601	238	226	186
Aufhausen	554	557	605	186	226	230	585	596	623	195	193	154
Bach a.d. Donau	607	551	562	252	203	194	647	587	597	136	48	113
Barbing	785	718	741	462	414	425	846	782	807	-	-	14
Beratzhausen, Markt	510	534	569	189	219	238	531	545	582	264	249	225
Bernhardswald	535	545	562	155	195	190	539	553	571	214	167	189
Brennberg	566	483	515	296	210	230	587	500	534	213	175	169
Brunn	416	406	418	137	148	141	439	434	444	285	267	281
Deuerling	518	552	573	134	196	200	546	594	616	164	148	155
Donaustauf, Markt	636	735	750	162	350	340	671	802	815	-	83	97
Duggendorf	514	478	481	208	172	147	550	510	509	242	222	198
Hagelstadt	579	574	682	192	217	351	622	624	755	79	85	119
Hemau, Stadt	492	528	575	220	311	345	524	580	633	283	256	248
Holzheim a. Forst	417	412	432	105	127	122	433	434	454	296	277	261
Kallmünz, Markt	567	634	607	227	362	277	610	705	659	187	147	144
Köfering	657	603	610	248	183	170	694	614	622	160	135	94
Laaber, Markt	614	581	605	233	227	226	641	611	636	203	179	127
Lappersdorf, Markt	642	641	658	227	263	253	669	676	693	162	156	139
Mintraching	690	780	754	315	485	416	726	843	810	107	54	64
Mötzing	497	455	411	214	198	182	553	509	460	262	233	195
Neutraubling, Stadt	1 147	904	1 104	1 004	678	963	1 338	1 047	1 303	-	-	-
Nittendorf, Markt	575	606	697	217	300	412	627	677	791	206	172	165
Obertraubling	696	671	718	363	373	417	778	760	816	73	43	59
Pentling	692	698	720	258	281	280	745	728	751	98	75	80
Pettendorf	633	631	639	177	218	199	663	671	677	130	118	103
Pfakofen	686	623	646	332	271	280	725	659	683	160	142	68
Pfatter	659	654	656	325	319	297	686	664	668	131	145	99
Pielenhofen	519	499	530	141	129	141	544	523	556	218	197	174
Regenstauf, Markt	701	812	781	412	628	545	780	934	890	113	101	103
Riekofen	488	463	478	219	198	195	543	516	531	269	214	188
Schierling, Markt	615	654	766	326	410	558	679	738	880	40	82	87
Sinzing	634	656	684	197	261	263	669	703	733	126	94	108
Sünching	926	795	855	650	507	548	998	860	927	262	54	-
Tegernheim	684	695	662	258	298	242	724	720	691	113	111	77
Thalmassing	624	646	672	253	326	338	652	688	716	173	129	112
Wenzenbach	725	741	681	269	322	225	712	731	676	135	94	88
Wiesent	549	557	593	196	242	260	580	598	637	165	198	156
Wörth a.d. Donau, Stadt	749	829	915	405	545	633	764	857	950	39	30	58
Wolfsegg	563	512	562	257	214	256	573	523	576	234	205	163
Zeitlarn	670	634	665	238	232	245	698	665	699	134	109	84
Region 11	786	877	908	448	583	609	797	886	928	145	134	138
Stadt Regenburg	1 292	1 646	1 552	791	1 204	1 087	1 174	1 478	1 407	117	88	137
Landkreis Regensburg	668	665	700	320	349	373	717	720	761	139	121	114
Cham	579	590	705	364	405	545	622	642	774	209	198	203
Neumarkt i. d. OPf.	706	724	796	450	514	591	769	802	887	126	136	115
Kelheim (teilweise)	.	.	.	.	.	.	.	.	.	.	.	.

[1] Bevölkerung am Ort der Hauptwohnung (siehe Seite 54)

Quelle: Bayerisches Landesamt für Statistik und Datenverarbeitung

siehe auch Tab. 15.6; 15.7; 18.29ff.; 20.25

17.27 Schuldenstand der Gemeinden

Schuldenstand [1] am 31.12. (in 1 000 €)					Schuldenstand insgesamt je Einwohner [2] in €					Region
2007	2008	2009	2010	2011	2007	2008	2009	2010	2011	
1 130 285	1 097 411	1 106 290	1 109 536	1 054 121	1 040	1 011	1 023	1 027	975	**Oberpfalz** [3]
389 841	374 774	373 235	370 794	321 935	1 784	1 710	1 701	1 683	1 455	dav. **Kreisfreie Städte**
286 934	270 259	270 259	260 272	212 408	2 180	2 035	2 027	1 933	1 565	dav. Stadt Regensburg
44 017	41 743	40 184	46 455	44 308	994	946	915	1 062	1 017	Amberg
58 890	62 772	62 792	64 067	65 219	1 384	1 486	1 490	1 526	1 555	Weiden i. d. OPf.
740 444	722 637	733 055	738 742	732 186	852	834	850	859	852	**Landkreise** [3]
142 355	144 705	150 407	149 730	152 334	1 325	1 357	1 419	1 419	1 451	dav. Landkreis Amberg-Sulzbach
159 554	156 459	161 730	165 853	163 339	1 229	1 209	1 256	1 292	1 274	Cham
50 303	44 189	40 323	39 145	35 247	391	344	315	306	276	Neumarkt i. d. OPf.
88 447	81 459	78 694	78 715	78 618	891	825	803	808	811	Neustadt a. d. Waldnaab
127 622	127 779	128 604	132 175	134 939	884	888	899	925	945	Schwandorf
68 982	68 589	72 880	77 291	81 896	897	899	963	1 030	1 099	Tirschenreuth
103 181	99 457	100 417	95 833	85 813	566	544	549	523	466	Regensburg
										dar. Gemeinde
1 899	1 601	1 357	1 104	827	591	496	424	345	257	Alteglofsheim
1 772	1 700	1 869	1 774	1 682	1 128	1 069	1 192	1 142	1 075	Altenthann
780	674	558	650	631	446	391	321	372	363	Aufhausen
7	-	-	-	300	4	-	-	-	163	Bach a.d. Donau
2 549	2 313	3 646	4 285	4 704	538	484	745	867	934	Barbing
7 519	7 529	7 322	7 185	9 311	1 332	1 342	1 319	1 312	1 708	Beratzhausen, Markt
5 828	5 232	4 512	3 737	3 364	1 033	929	806	669	603	Bernhardswald
2 197	2 125	1 918	1 720	1 775	1 193	1 156	1 037	923	953	Brennberg
550	1 055	1 007	962	908	404	775	736	703	660	Brunn
488	446	402	356	307	234	213	191	172	147	Deuerling
1 093	865	1 165	1 346	1 119	291	229	311	361	297	Donaustauf, Markt
132	123	114	533	59	82	75	69	331	36	Duggendorf
1 362	1 036	604	417	45	679	519	303	210	23	Hagelstadt
5 359	4 950	6 642	7 553	6 963	632	584	784	885	816	Hemau, Stadt
466	455	443	432	415	462	451	444	431	422	Holzheim a. Forst
3 222	3 162	3 099	3 254	3 056	1 120	1 100	1 081	1 150	1 082	Kallmünz, Markt
1 907	1 714	2 433	2 347	2 250	812	727	1 040	1 004	951	Köfering
8 397	8 730	8 806	8 607	8 457	1 622	1 692	1 719	1 659	1 641	Laaber, Markt
365	200	14	5	-	28	15	1	0	-	Lappersdorf, Markt
370	361	351	342	332	79	77	74	72	70	Mintraching
418	178	140	120	100	278	120	96	79	56	Mötzing
6 299	5 116	3 423	3 280	2 553	500	407	270	258	199	Neutraubling, Stadt
4 480	4 102	3 830	3 595	3 387	499	456	431	407	383	Nittendorf, Markt
2 634	2 248	1 914	1 810	1 703	354	299	252	236	220	Obertraubling
877	743	2 514	3 581	3 225	155	129	433	608	544	Pentling
636	532	423	315	246	195	164	131	97	75	Pettendorf
1 032	1 011	989	966	942	663	649	639	629	605	Pfakofen
826	1 363	1 946	1 193	1 166	263	436	630	389	380	Pfatter
111	2 292	2 242	2 190	2 170	80	1 623	1 558	1 551	1 533	Pielenhofen
13 132	13 959	13 500	9 313	3 947	879	936	899	619	262	Regenstauf, Markt
-	-	-	-	-	-	-	-	-	-	Riekofen
6 690	6 130	6 559	6 527	5 993	921	849	910	902	825	Schierling, Markt
3 406	3 282	3 124	2 970	2 807	496	476	453	434	412	Sinzing
460	371	281	191	101	232	189	146	99	54	Sünching
1 293	1 080	883	818	783	281	230	184	168	158	Tegernheim
1 942	1 648	1 309	982	668	588	501	402	300	201	Thalmassing
3 402	2 472	1 970	1 532	420	413	301	241	187	51	Wenzenbach
1 619	1 462	1 384	1 485	1 344	639	571	543	582	530	Wiesent
3 690	3 495	4 032	4 399	4 144	826	787	912	996	933	Wörth a.d. Donau, Stadt
1 391	1 372	1 606	2 114	2 007	915	923	1 072	1 415	1 345	Wolfsegg
2 581	2 330	2 086	1 843	1 600	445	401	357	312	270	Zeitlarn
628 200	594 900	589 500	.	528 603	945	893	886	.	791	**Region 11** [3]
286 934	270 259	270 259	260 272	212 408	2 180	2 035	2 027	1 933	1 565	dav. Stadt Regenburg
103 181	99 457	100 417	95 833	85 813	566	544	549	523	466	Landkreis Regensburg [3]
159 554	156 459	161 730	165 853	163 339	1 229	1 209	1 256	1 292	1 274	Cham [3]
50 303	44 189	40 323	39 145	35 247	391	344	315	306	276	Neumarkt i. d. OPf. [3]
.	.	.	.	.	.	.	.	.	.	Kelheim (teilweise) [3]

[1] Schulden am Kreditmarkt und bei öffentlichen Haushalten, ohne Kassenverstärkungskredite; ohne Schulden von Eigenbetrieben und ohne Schulden von Krankenhäusern

[2] ohne anteilige Schulden bei Schulverbänden; Bevölkerung am Ort der Hauptwohnung (siehe Seite 54) zum 30.06. des jeweiligen Jahres

[3] ausgewiesen sind nur die Schulden der Gemeinden bzw. Städte - nicht dagegen Schulden anderer Gebietskörperschaften (z. B. die der Landkreise oder die des Bezirks)

Quelle: Bayerisches Landesamt für Statistik und Datenverarbeitung - eigene Berechnungen

18

Städtevergleich

18.1 Sozialversicherungspflichtig Beschäftigte je 1 000 Einwohner in den Jahren 2000 bis 2012

Stand jeweils 30.06.

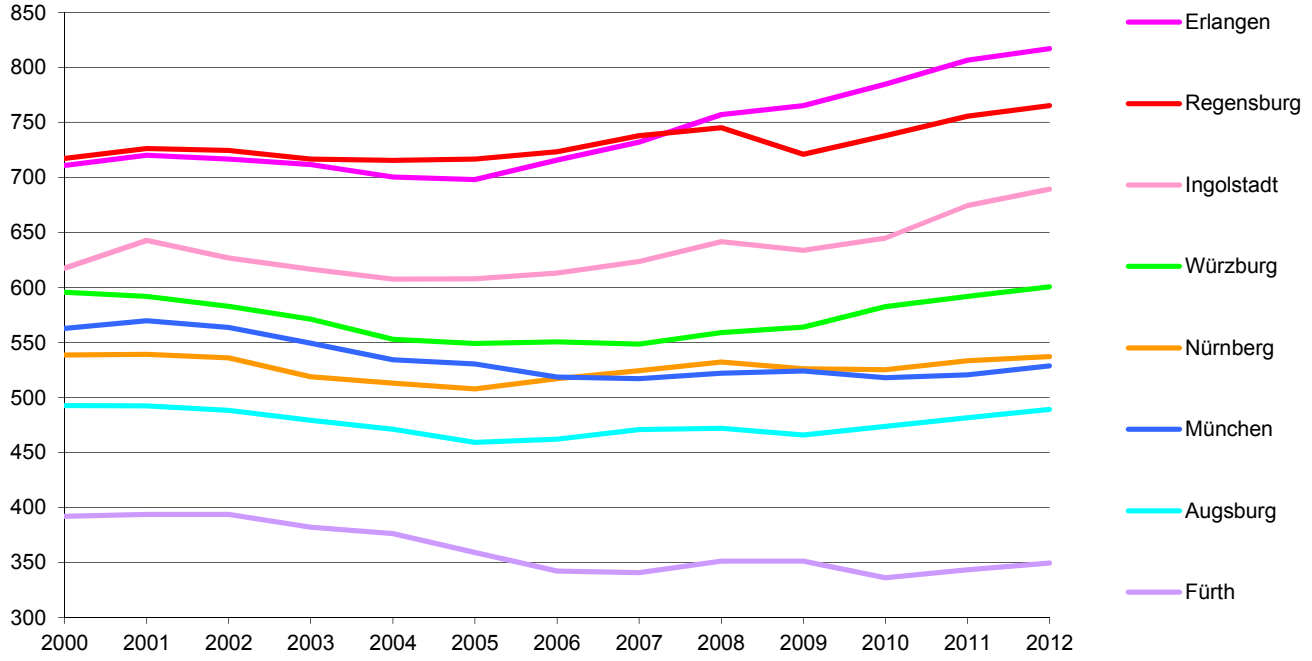

18.2 Bruttoinlandsprodukt - Indizes für die Jahre 1991 bis 2011 (1980 = 100)

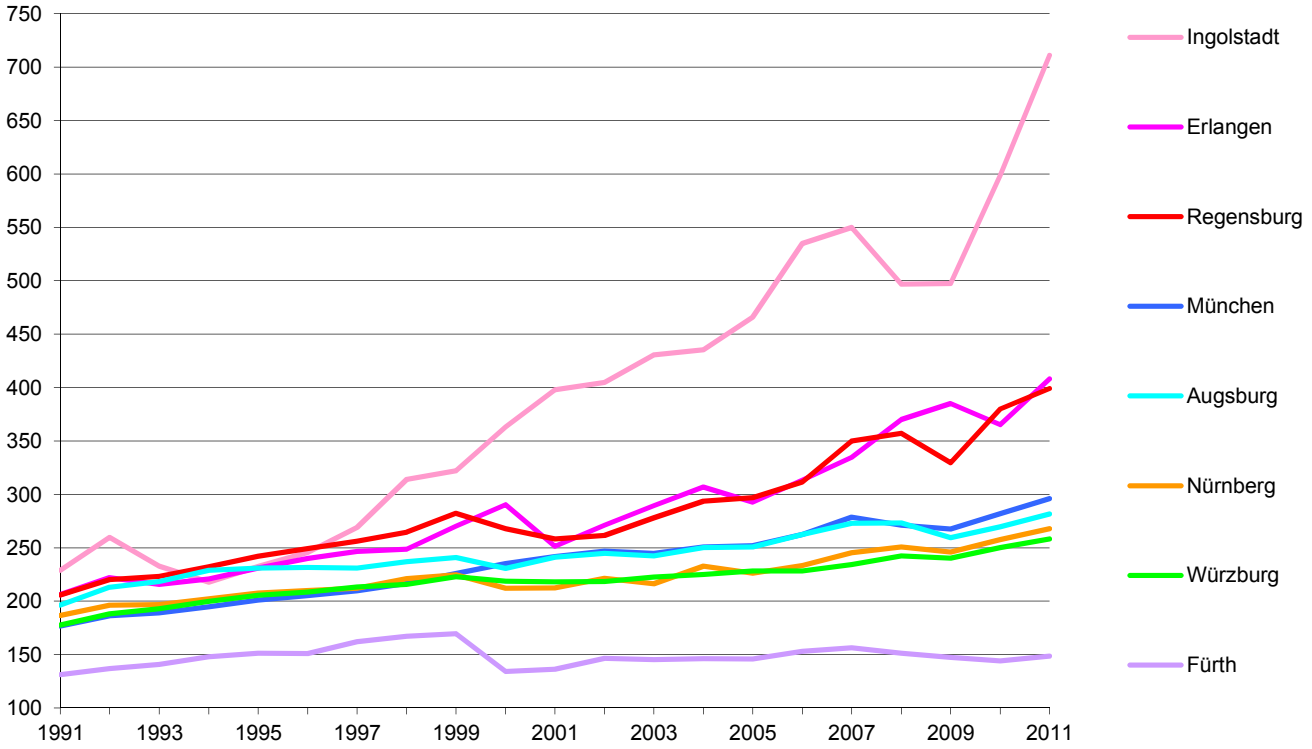

18.3 Realsteueraufbringungskraft je Einwohner in den Jahren 2000 bis 2012

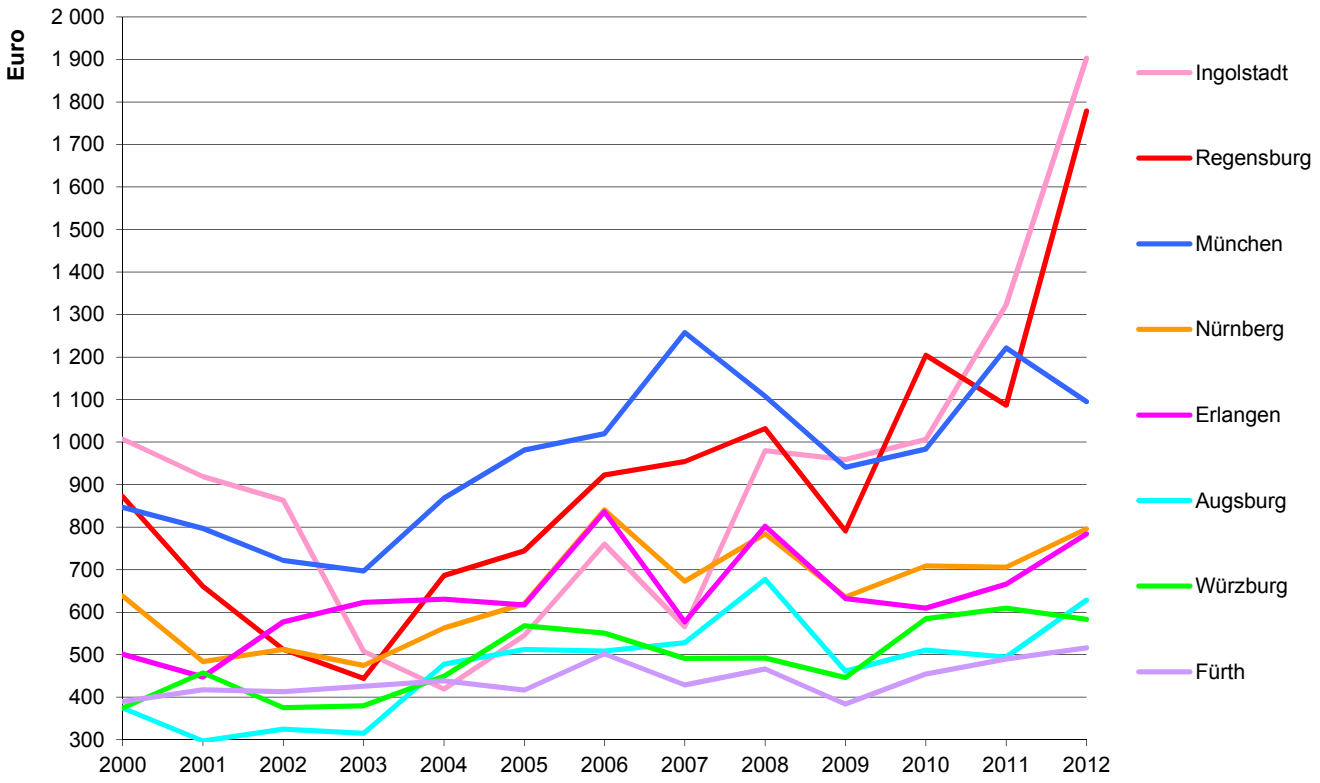

18.4 Gewerbesteuer (netto) je Einwohner in den Jahren 2000 bis 2012

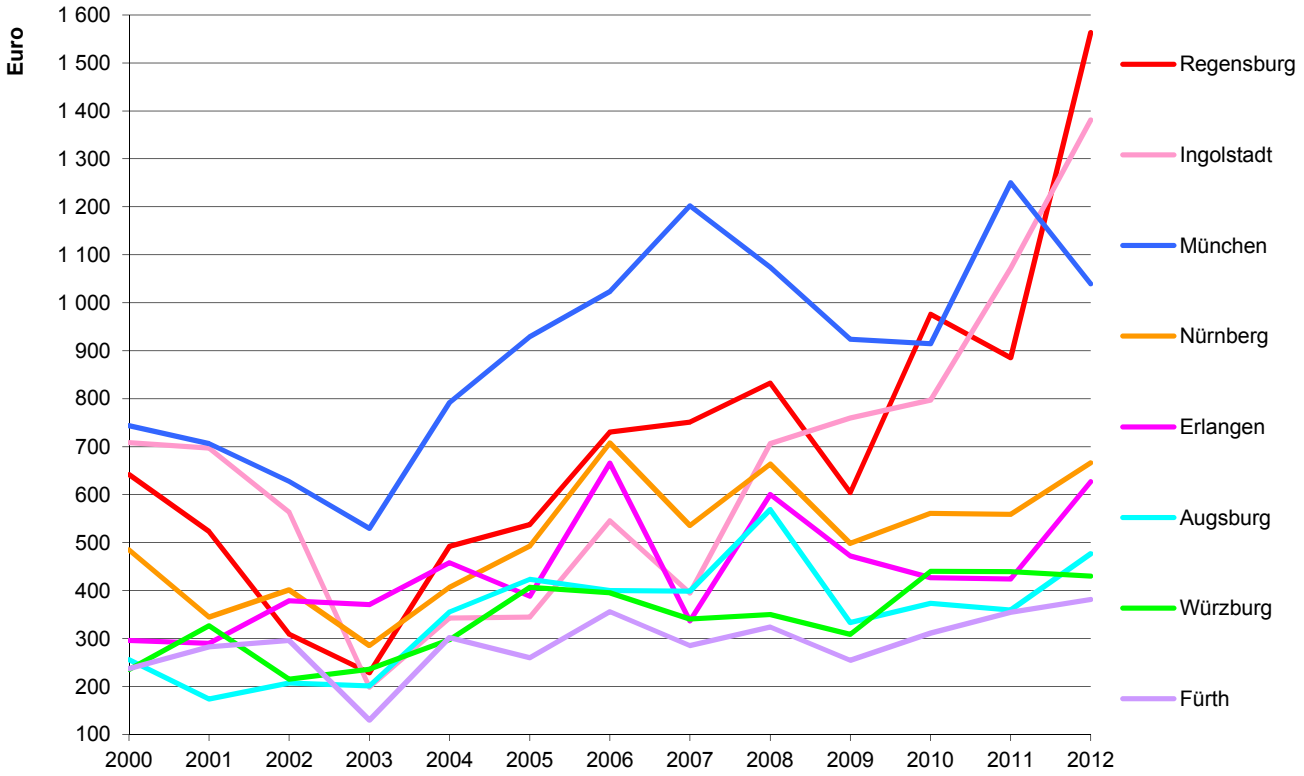

18.5 Fläche und Bevölkerungsstruktur

Stadt	Jahr	Fläche in ha	Einwohner [1]						Ausländeranteil in %
			insgesamt in 1 000	je km²	davon in %		davon in 1 000		
					männlich	weiblich	Deutsche	Ausländer	
Regensburg	2008	8 068	134	1 655	47,9	52,1	119	15	10,9
	2009	8 070	134	1 663	47,9	52,1	120	14	10,7
	2010	8 070	136	1 679	48,1	51,9	121	15	10,9
	2011	8 070	136	1 690	47,7	52,3	123	14	10,1
	2012	8 070	138	1 714	47,7	52,3	124	15	10,7
München	2008	31 042	1 327	4 274	48,4	51,6	1 017	310	23,4
	2009	31 070	1 330	4 282	48,3	51,7	1 025	305	22,9
	2010	31 070	1 353	4 355	48,5	51,5	1 035	318	23,5
	2011	31 070	1 365	4 393	48,4	51,6	1 073	291	21,4
	2012	31 070	1 388	4 468	48,5	51,5	1 081	307	22,1
Nürnberg	2008	18 640	504	2 702	48,3	51,7	419	84	16,8
	2009	18 640	504	2 702	48,3	51,7	421	83	16,4
	2010	18 640	506	2 713	48,4	51,6	422	83	16,5
	2011	18 637	490	2 630	48,1	51,9	409	81	16,6
	2012	18 637	495	2 657	48,2	51,8	410	85	17,2
Augsburg	2008	14 686	263	1 793	48,3	51,7	218	45	17,2
	2009	14 684	264	1 795	48,3	51,7	218	45	17,1
	2010	14 684	265	1 803	48,5	51,5	219	45	17,2
	2011	14 684	269	1 835	48,2	51,8	226	43	16,0
	2012	14 684	273	1 857	48,4	51,6	228	45	16,6
Würzburg	2008	8 763	134	1 523	46,4	53,6	117	17	12,7
	2009	8 763	133	1 520	46,6	53,4	117	17	12,5
	2010	8 763	134	1 527	46,6	53,4	117	17	12,7
	2011	8 763	124	1 420	46,9	53,1	115	10	7,7
	2012	8 763	125	1 422	47,0	53,0	115	10	8,0
Erlangen	2008	7 694	105	1 364	49,0	51,0	89	16	14,9
	2009	7 694	106	1 372	49,0	51,0	90	16	14,7
	2010	7 694	106	1 373	49,0	51,0	90	16	14,7
	2011	7 695	104	1 356	48,9	51,1	92	13	12,3
	2012	7 695	105	1 370	49,0	51,0	92	13	12,8
Fürth	2008	6 335	114	1 801	48,4	51,6	99	15	13,2
	2009	6 335	114	1 800	48,4	51,6	100	14	12,7
	2010	6 335	115	1 809	48,5	51,5	100	14	12,6
	2011	6 335	117	1 841	48,2	51,8	101	16	13,4
	2012	6 335	118	1 868	48,4	51,6	102	17	14,0
Ingolstadt	2008	13 335	124	929	49,8	50,2	105	18	14,9
	2009	13 335	124	933	49,8	50,2	106	18	14,8
	2010	13 335	125	938	49,9	50,1	107	19	14,8
	2011	13 337	126	945	49,7	50,3	110	16	12,7
	2012	13 337	128	959	49,9	50,1	111	17	13,5

[1] Bevölkerung am Ort der Hauptwohnung (siehe Seite 54); die Zahlen für die Jahre 2011 und 2012 sind vorläufig

Quelle: Angaben der jeweiligen Statistischen Ämter; Bayerisches Landesamt für Statistik und Datenverarbeitung - eigene Berechnungen

18.6 Stadtgebiet nach der Flächennutzung [1] - absolut

Stadt	Jahr	Fläche in ha	davon									dar. Siedlungs- und Verkehrsfläche
			Gebäude- und Freifläche	Betriebsfläche	Erholungsfläche	Verkehrsfläche		Landwirtschaftsfläche	Waldfläche	Wasserfläche	Flächen anderer Nutzung	
						insgesamt	dar. Straßen, Wege, Plätze					
Regensburg	1992	8 081	2 470	188	206	1 001	830	3 335	450	341	89	3 864
	1996	8 076	2 627	178	211	1 004	838	3 189	448	334	84	4 018
	2000	8 068	2 735	178	214	1 031	861	3 049	446	338	76	4 156
	2004	8 068	2 817	165	212	1 047	885	2 959	449	342	77	4 240
	2012	8 070	2 903	122	290	1 094	916	2 778	468	321	93	4 360
München	1992	31 047	13 389	246	4 120	5 151	3 810	5 494	1 395	389	863	23 239
	1996	31 059	14 037	190	2 494	4 991	4 108	6 943	1 336	423	645	21 933
	2000	31 046	14 122	227	2 627	4 985	4 162	6 576	1 374	449	686	22 216
	2004	31 040	14 130	225	2 754	5 095	4 189	6 207	1 378	449	802	22 481
	2012	31 070	14 154	179	3 523	5 312	4 393	5 381	1 480	465	575	23 500
Nürnberg	1992	18 581	6 277	134	548	2 964	2 252	4 955	3 155	370	177	10 058
	1996	18 638	6 363	139	604	3 174	2 296	4 665	3 123	378	192	10 410
	2000	18 638	6 457	131	681	3 182	2 310	4 466	3 113	415	193	10 582
	2004	18 640	6 532	133	753	3 194	2 330	4 327	3 083	422	197	10 741
	2012	18 637	6 683	109	884	3 270	2 381	4 091	2 997	416	188	11 075
Augsburg	1992	14 716	3 887	101	801	1 074	916	4 724	3 715	338	76	5 775
	1996	14 671	3 773	115	430	1 353	1 183	4 748	3 454	409	389	5 717
	2000	14 678	3 911	60	515	1 413	1 236	4 458	3 489	435	398	5 955
	2004	14 686	3 931	67	572	1 463	1 284	4 300	3 476	443	434	6 104
	2012	14 684	3 962	55	736	1 553	1 328	4 048	3 473	452	406	6 375
Würzburg	1992	8 890	2 548	62	287	1 033	860	3 535	1 133	144	147	3 925
	1996	8 756	2 401	56	321	1 050	875	3 396	1 237	150	147	3 824
	2000	8 755	2 457	53	342	1 077	902	3 275	1 230	153	168	3 940
	2004	8 763	2 560	51	353	1 108	934	3 123	1 243	169	155	4 082
	2012	8 763	2 617	55	387	1 108	949	3 017	1 262	174	143	4 176
Erlangen	1992	7 697	1 824	76	244	817	774	2 386	1 640	312	398	2 965
	1996	7 682	1 913	43	118	879	836	2 803	1 571	319	38	2 962
	2000	7 684	1 947	42	137	890	848	2 708	1 581	330	49	3 028
	2004	7 682	1 943	40	146	918	866	2 663	1 581	323	68	3 060
	2012	7 695	1 967	36	175	946	889	2 558	1 618	327	67	3 136
Fürth	1992	6 334	1 572	22	120	839	677	2 819	694	189	79	2 583
	1996	6 335	1 632	22	132	772	682	2 779	694	189	116	2 586
	2000	6 335	1 706	31	215	778	691	2 667	694	190	55	2 758
	2004	6 335	1 723	30	238	784	697	2 619	693	192	56	2 804
	2012	6 335	1 793	31	248	786	710	2 531	698	195	54	2 887
Ingolstadt	1992	13 337	2 367	164	653	1 083	900	6 256	1 956	613	244	4 223
	1996	13 335	2 639	74	319	1 146	1 004	6 712	1 698	594	154	4 186
	2000	13 335	2 803	80	374	1 187	1 061	6 341	1 756	605	188	4 450
	2004	13 335	2 892	71	410	1 226	1 100	6 186	1 768	631	151	4 615
	2012	13 337	3 068	49	540	1 255	1 126	5 842	1 797	629	158	4 925

[1] Stand 31.12.2012

Quelle: Bayerisches Landesamt für Statistik und Datenverarbeitung

siehe auch Tab. 1.8; 17.7; 17.8

18.7 Stadtgebiet nach der Flächennutzung [1] - relativ

Stadt	Jahr	Fläche in ha	davon									dar. Siedlungs- und Verkehrsfläche
			Gebäude- und Freifläche	Betriebsfläche	Erholungsfläche	Verkehrsfläche		Landwirtschaftsfläche	Waldfläche	Wasserfläche	Flächen anderer Nutzung	
						insgesamt	dar. Straßen, Wege, Plätze					
Regensburg	1992	8 081	30,6	2,3	2,5	12,4	10,3	41,3	5,6	4,2	1,1	47,8
	1996	8 076	32,5	2,2	2,6	12,4	10,4	39,5	5,5	4,1	1,0	49,8
	2000	8 068	33,9	2,2	2,7	12,8	10,7	37,8	5,5	4,2	0,9	51,5
	2004	8 068	34,9	2,0	2,6	13,0	11,0	36,7	5,6	4,2	1,0	52,6
	2012	8 070	36,0	1,5	3,6	13,6	11,4	34,4	5,8	4,0	1,2	54,0
München	1992	31 047	43,1	0,8	13,3	16,6	12,3	17,7	4,5	1,3	2,8	74,9
	1996	31 059	45,2	0,6	8,0	16,1	13,2	22,4	4,3	1,4	2,1	70,6
	2000	31 046	45,5	0,7	8,5	16,1	13,4	21,2	4,4	1,4	2,2	71,6
	2004	31 040	45,5	0,7	8,9	16,4	13,5	20,0	4,4	1,4	2,6	72,4
	2012	31 070	45,6	0,6	11,3	17,1	14,1	17,3	4,8	1,5	1,9	75,6
Nürnberg	1992	18 581	33,8	0,7	2,9	16,0	12,1	26,7	17,0	2,0	1,0	54,1
	1996	18 638	34,1	0,7	3,2	17,0	12,3	25,0	16,8	2,0	1,0	55,9
	2000	18 638	34,6	0,7	3,7	17,1	12,4	24,0	16,7	2,2	1,0	56,8
	2004	18 640	35,0	0,7	4,0	17,1	12,5	23,2	16,5	2,3	1,1	57,6
	2012	18 637	35,9	0,6	4,7	17,5	12,8	22,0	16,1	2,2	1,0	59,4
Augsburg	1992	14 716	26,4	0,7	5,4	7,3	6,2	32,1	25,2	2,3	0,5	39,2
	1996	14 671	25,7	0,8	2,9	9,2	8,1	32,4	23,5	2,8	2,7	39,0
	2000	14 678	26,6	0,4	3,5	9,6	8,4	30,4	23,8	3,0	2,7	40,6
	2004	14 686	26,8	0,5	3,9	10,0	8,7	29,3	23,7	3,0	3,0	41,6
	2012	14 684	27,0	0,4	5,0	10,6	9,0	27,6	23,7	3,1	2,8	43,4
Würzburg	1992	8 890	28,7	0,7	3,2	11,6	9,7	39,8	12,7	1,6	1,7	44,2
	1996	8 756	27,4	0,6	3,7	12,0	10,0	38,8	14,1	1,7	1,7	43,7
	2000	8 755	28,1	0,6	3,9	12,3	10,3	37,4	14,0	1,7	1,9	45,0
	2004	8 763	29,2	0,6	4,0	12,6	10,7	35,6	14,2	1,9	1,8	46,6
	2012	8 763	29,9	0,6	4,4	12,6	10,8	34,4	14,4	2,0	1,6	47,7
Erlangen	1992	7 697	23,7	1,0	3,2	10,6	10,1	31,0	21,3	4,1	5,2	38,5
	1996	7 682	24,9	0,6	1,5	11,4	10,9	36,5	20,5	4,2	0,5	38,6
	2000	7 684	25,3	0,5	1,8	11,6	11,0	35,2	20,6	4,3	0,6	39,4
	2004	7 682	25,3	0,5	1,9	12,0	11,3	34,7	20,6	4,2	0,9	39,8
	2012	7 695	25,6	0,5	2,3	12,3	11,6	33,2	21,0	4,2	0,9	40,8
Fürth	1992	6 334	24,8	0,3	1,9	13,2	10,7	44,5	11,0	3,0	1,2	40,8
	1996	6 335	25,8	0,3	2,1	12,2	10,8	43,9	11,0	3,0	1,8	40,8
	2000	6 335	26,9	0,5	3,4	12,3	10,9	42,1	11,0	3,0	0,9	43,5
	2004	6 335	27,2	0,5	3,8	12,4	11,0	41,3	10,9	3,0	0,9	44,3
	2012	6 335	28,3	0,5	3,9	12,4	11,2	40,0	11,0	3,1	0,9	45,6
Ingolstadt	1992	13 337	17,7	1,2	4,9	8,1	6,7	46,9	14,7	4,6	1,8	31,7
	1996	13 335	19,8	0,6	2,4	8,6	7,5	50,3	12,7	4,5	1,2	31,4
	2000	13 335	21,0	0,6	2,8	8,9	8,0	47,6	13,2	4,5	1,4	33,4
	2004	13 335	21,7	0,5	3,1	9,2	8,2	46,4	13,3	4,7	1,1	34,6
	2012	13 337	23,0	0,4	4,0	9,4	8,4	43,8	13,5	4,7	1,2	36,9

[1] Stand 31.12.2012

Quelle: Bayerisches Landesamt für Statistik und Datenverarbeitung - eigene Berechnungen

18.8 Altersstruktur

Stadt	Jahr	Bevölkerung [1] im Alter von ... bis unter ... Jahren											
		unter 6		6 bis unter 15		15 bis unter 21		21 bis unter 45		45 bis unter 65		65 und älter	
		abs.	in %	abs.	in %	abs.	in %	abs.	in %	abs.	in %	abs.	in %
Regensburg	2007	6 794	5,1	9 047	6,8	7 289	5,5	52 046	39,3	32 238	24,3	25 081	18,9
	2008	6 905	5,2	9 015	6,8	7 308	5,5	51 848	38,8	33 120	24,8	25 329	19,0
	2009	7 124	5,3	8 949	6,7	7 318	5,5	51 376	38,3	33 978	25,3	25 473	19,0
	2010	7 224	5,3	9 057	6,7	7 343	5,4	51 413	37,9	35 241	26,0	25 242	18,6
	2011	7 211	5,3	9 114	6,7	7 276	5,3	51 519	37,7	36 200	26,5	25 257	18,5
München	2007	72 409	5,5	90 039	6,9	68 875	5,3	530 606	40,5	319 229	24,3	230 415	17,6
	2008	73 961	5,6	91 035	6,9	68 933	5,2	536 778	40,5	321 063	24,2	235 037	17,7
	2009	75 699	5,7	91 761	6,9	67 685	5,1	534 662	40,2	322 315	24,2	238 318	17,9
	2010	77 723	5,7	93 705	6,9	67 762	5,0	543 345	40,2	330 776	24,4	239 875	17,7
	2011	79 418	5,8	95 244	6,9	68 555	5,0	553 965	40,2	338 354	24,6	242 640	17,6
Nürnberg	2007	25 003	5,0	36 835	7,3	29 320	5,8	178 575	35,5	130 133	25,9	103 244	20,5
	2008	25 008	5,0	36 515	7,3	29 285	5,8	177 374	35,2	131 476	26,1	103 980	20,6
	2009	25 207	5,0	36 329	7,2	28 875	5,7	175 721	34,9	132 850	26,4	104 691	20,8
	2010	25 369	5,0	36 539	7,2	28 232	5,6	175 128	34,6	135 803	26,9	104 593	20,7
	2011	25 880	5,1	36 508	7,1	28 265	5,5	176 767	34,6	138 272	27,1	104 910	20,5
Augsburg	2007	13 616	5,2	20 600	7,8	16 706	6,4	92 566	35,2	65 650	25,0	53 854	20,5
	2008	13 615	5,2	20 317	7,7	16 720	6,3	91 723	34,8	66 734	25,3	54 204	20,6
	2009	13 542	5,1	20 084	7,6	16 461	6,2	91 078	34,5	67 941	25,8	54 540	20,7
	2010	13 726	5,2	19 825	7,5	16 247	6,1	90 724	34,3	69 778	26,4	54 408	20,6
	2011	13 813	5,2	19 640	7,4	16 241	6,1	90 994	34,1	71 432	26,8	54 527	20,4
Würzburg	2007	5 245	3,9	7 987	5,9	8 887	6,6	56 196	41,6	30 967	22,9	25 930	19,2
	2008	5 285	4,0	7 811	5,9	8 033	6,0	54 598	40,9	31 899	23,9	25 875	19,4
	2009	5 280	4,0	7 673	5,8	7 963	6,0	53 490	40,2	32 861	24,7	25 928	19,5
	2010	5 348	4,0	7 731	5,8	7 902	5,9	52 885	39,5	34 291	25,6	25 642	19,2
	2011	5 347	4,0	7 630	5,7	7 755	5,8	52 268	39,1	35 273	26,4	25 535	19,1
Erlangen	2007	5 660	5,4	8 343	8,0	6 224	5,9	39 065	37,3	25 584	24,4	19 774	18,9
	2008	5 670	5,4	8 343	7,9	6 268	6,0	38 639	36,8	26 091	24,9	19 969	19,0
	2009	5 673	5,4	8 327	7,9	6 326	6,0	38 470	36,4	26 593	25,2	20 165	19,1
	2010	5 643	5,3	8 265	7,8	6 323	6,0	38 008	36,0	27 375	25,9	20 015	18,9
	2011	5 604	5,3	8 237	7,7	6 319	5,9	38 035	35,8	27 986	26,3	20 145	18,9
Fürth	2007	6 164	5,4	9 885	8,7	7 678	6,7	38 850	34,0	30 542	26,8	21 011	18,4
	2008	6 048	5,3	9 724	8,5	7 520	6,6	38 274	33,6	31 073	27,2	21 432	18,8
	2009	5 995	5,3	9 491	8,3	7 470	6,6	37 855	33,2	31 597	27,7	21 636	19,0
	2010	5 998	5,2	9 371	8,2	7 364	6,4	37 896	33,1	32 393	28,3	21 606	18,8
	2011	6 113	5,3	9 345	8,0	7 373	6,3	38 486	33,1	33 221	28,6	21 779	18,7
Ingolstadt	2007	7 135	5,8	10 724	8,7	8 128	6,6	43 244	35,1	30 754	25,0	23 070	18,7
	2008	7 040	5,7	10 780	8,7	7 988	6,4	43 452	35,1	31 301	25,3	23 364	18,9
	2009	7 008	5,6	10 713	8,6	7 829	6,3	43 411	34,9	31 766	25,5	23 660	19,0
	2010	7 023	5,6	10 686	8,5	7 738	6,2	43 440	34,7	32 507	26,0	23 694	18,9
	2011	7 051	5,6	10 648	8,4	7 558	6,0	44 358	35,0	33 313	26,3	23 804	18,8

[1] Bevölkerung am Ort der Hauptwohnung (siehe Seite 54)

Quelle: Bayerisches Landesamt für Statistik und Datenverarbeitung - eigene Berechnungen

siehe auch Tab. 2.20ff.; 16.15; 17.9; 19.6; 20.4

18.9 Geburten und Sterbefälle

Stadt	Jahr	Lebendgeborene						Gestorbene					
		insgesamt		Deutsche		Ausländer		insgesamt		Deutsche		Ausländer	
		absolut	auf 1 000 Einwohner [1]	absolut	auf 1 000 Deutsche [1]	absolut	auf 1 000 Ausländer [1]	absolut	auf 1 000 Einwohner [1]	absolut	auf 1 000 Deutsche [1]	absolut	auf 1 000 Ausländer [1]
Regensburg	2008	1 276	9,6	1 121	9,5	155	10,7	1 322	9,9	1 286	10,9	36	2,5
	2009	1 333	10,0	1 156	9,7	177	12,2	1 329	9,9	1 302	10,9	27	1,9
	2010	1 307	9,7	1 134	9,4	173	11,9	1 335	9,9	1 305	10,8	30	2,1
	2011	1 225	9,0	1 090	9,0	135	9,5	1 386	10,2	1 338	11,0	48	3,4
	2012	1 316	9,6	1 167	9,5	149	10,4	1 298	9,5	1 265	10,3	33	2,3
München	2008	14 041	10,6	11 806	11,7	2 235	7,2	10 500	8,0	9 571	9,5	929	3,0
	2009	14 306	10,8	12 116	11,9	2 190	7,1	10 933	8,2	10 038	9,8	895	2,9
	2010	14 366	10,7	12 217	11,9	2 149	6,9	10 675	8,0	9 681	9,4	994	3,2
	2011	14 714	10,8	12 728	12,1	1 986	6,5	10 790	7,9	9 779	9,3	1 011	3,3
	2012	15 092	11,0	11 786	10,9	3 306	11,1	10 582	7,7	9 527	8,8	1 055	3,5
Nürnberg	2008	4 347	8,6	4 045	9,7	302	3,5	5 344	10,6	5 072	12,1	272	3,2
	2009	4 461	8,9	4 145	9,9	316	3,8	5 415	10,8	5 102	12,1	313	3,7
	2010	4 503	8,9	4 069	9,7	434	5,2	5 296	10,5	4 992	11,8	304	3,7
	2011	4 580	9,2	4 117	9,9	463	5,6	5 490	11,0	5 189	12,5	301	3,7
	2012	4 735	9,6	4 147	10,1	588	7,1	5 414	11,0	5 103	12,5	311	3,7
Augsburg	2008	2 363	9,0	2 242	10,3	121	2,7	2 836	10,8	2 719	12,5	117	2,6
	2009	2 250	8,5	2 154	9,9	96	2,1	2 943	11,2	2 804	12,9	139	3,1
	2010	2 323	8,8	2 219	10,1	104	2,3	2 840	10,8	2 700	12,3	140	3,1
	2011	2 253	8,4	2 110	9,5	143	3,2	2 820	10,6	2 694	12,1	126	2,8
	2012	2 465	9,1	2 298	10,1	167	3,8	2 950	10,9	2 772	12,2	178	4,0
Würzburg	2008	981	7,3	856	7,3	125	7,2	1 357	10,1	1 315	11,2	42	2,4
	2009	992	7,4	890	7,6	102	6,1	1 433	10,7	1 397	12,0	36	2,1
	2010	1 014	7,6	928	8,0	86	5,1	1 355	10,2	1 308	11,2	47	2,8
	2011	995	7,7	939	8,1	56	4,2	1 400	10,8	1 367	11,8	33	2,5
	2012	1 033	8,3	970	8,5	63	6,5	1 391	11,2	1 338	11,7	53	5,4
Erlangen	2008	987	9,4	872	9,8	115	7,3	1 003	9,6	960	10,8	43	2,7
	2009	1 007	9,6	895	10,0	112	7,2	983	9,3	942	10,5	41	2,6
	2010	1 046	9,9	967	10,7	79	5,1	1 015	9,6	964	10,7	51	3,3
	2011	802	7,6	727	8,0	75	5,3	871	8,3	826	9,1	45	3,2
	2012	949	9,0	845	9,2	104	7,9	968	9,2	923	10,1	45	3,4
Fürth	2008	1 009	8,8	967	9,8	42	2,7	1 205	10,6	1 157	11,7	48	3,1
	2009	1 012	8,9	974	9,8	38	2,6	1 224	10,7	1 162	11,7	62	4,2
	2010	1 039	9,1	996	10,0	43	3,0	1 260	11,0	1 198	12,0	62	4,3
	2011	1 089	9,4	1 026	10,2	63	4,2	1 195	10,3	1 138	11,3	57	3,8
	2012	1 163	9,9	1 066	10,5	97	6,0	1 220	10,4	1 136	11,2	84	5,2
Ingolstadt	2008	1 178	9,5	1 079	10,3	99	5,4	1 137	9,2	1 106	10,5	31	1,7
	2009	1 160	9,3	1 096	10,4	64	3,5	1 131	9,1	1 081	10,2	50	2,7
	2010	1 239	9,9	1 195	11,2	44	2,4	1 107	8,9	1 064	10,0	43	2,3
	2011	1 166	9,3	1 134	10,5	32	1,9	1 157	9,2	1 112	10,3	45	2,6
	2012	1 197	9,4	1 120	10,2	77	4,6	1 148	9,0	1 111	10,1	37	2,2

[1] Bevölkerung am Ort der Hauptwohnung (siehe Seite 54); die Zahlen für die Jahre 2011 und 2012 sind vorläufig

Quelle: Angaben der jeweiligen Statistischen Ämter; Bayerisches Landesamt für Statistik und Datenverarbeitung - eigene Berechnungen

18.10 Wanderungsbewegung

Stadt	Jahr	Zuzüge						Fortzüge					
		insgesamt		Deutsche		Ausländer		insgesamt		Deutsche		Ausländer	
		absolut	auf 1 000 Einwohner [1]	absolut	auf 1 000 Deutsche [1]	absolut	auf 1 000 Ausländer [1]	absolut	auf 1 000 Einwohner [1]	absolut	auf 1 000 Deutsche [1]	absolut	auf 1 000 Ausländer [1]
Regensburg	2008	13 003	97,8	10 240	86,4	2 763	190,0	11 196	84,2	8 761	74,0	2 435	167,4
	2009	12 380	92,5	9 867	82,6	2 513	173,7	11 372	84,9	9 005	75,4	2 367	163,6
	2010	12 741	94,5	9 766	81,2	2 975	204,2	11 233	83,3	8 962	74,5	2 271	155,9
	2011	13 911	102,3	10 208	83,9	3 703	259,9	11 423	84,0	8 727	71,7	2 696	189,2
	2012	13 616	99,2	9 617	78,1	3 999	280,4	11 911	86,7	9 201	74,8	2 710	190,0
München	2008	98 073	74,3	55 645	55,1	42 428	137,3	83 189	63,1	48 330	47,8	34 859	112,8
	2009	100 072	75,3	53 286	52,2	46 786	152,0	100 205	75,4	50 705	49,7	49 500	160,8
	2010	103 606	77,2	52 680	51,1	50 926	163,3	84 467	62,9	46 683	45,3	37 784	121,2
	2011	112 947	83,1	53 991	51,2	58 956	193,4	84 206	62,0	47 115	44,7	37 091	121,7
	2012	116 208	84,4	50 774	47,1	65 434	218,7	92 949	67,5	49 401	45,8	43 548	145,6
Nürnberg	2008	29 726	59,1	19 562	46,8	10 164	119,0	28 337	56,3	17 316	41,4	11 021	129,1
	2009	29 030	57,6	18 908	45,0	10 122	121,1	28 091	55,8	17 695	42,1	10 396	124,4
	2010	29 890	59,2	18 623	44,2	11 267	135,7	27 396	54,3	18 115	43,0	9 281	111,8
	2011	34 207	68,7	19 691	47,4	14 516	176,1	28 530	57,3	18 544	44,6	9 986	121,2
	2012	35 197	71,5	19 039	46,5	16 158	193,8	29 906	60,7	18 676	45,6	11 230	134,7
Augsburg	2008	14 651	55,7	10 885	50,0	3 766	83,2	13 867	52,7	10 822	49,7	3 045	67,3
	2009	15 568	59,1	11 325	51,9	4 243	93,7	14 544	55,2	10 998	50,4	3 546	78,3
	2010	16 433	62,2	11 226	51,3	5 207	114,9	14 859	56,2	10 809	49,4	4 050	89,4
	2011	17 810	66,7	11 748	52,7	6 062	136,7	15 313	57,3	11 100	49,8	4 213	95,0
	2012	18 852	69,6	11 543	50,9	7 309	165,4	15 155	55,9	10 672	47,0	4 483	101,4
Würzburg	2008	11 084	82,5	8 824	75,4	2 260	130,1	10 954	81,5	8 384	71,7	2 570	148,0
	2009	11 117	83,4	8 938	76,7	2 179	129,4	10 294	77,2	8 055	69,1	2 239	133,0
	2010	11 192	83,8	8 773	75,2	2 419	143,7	10 253	76,8	8 307	71,2	1 946	115,6
	2011	11 103	86,0	8 642	74,6	2 461	185,5	10 701	82,9	8 593	74,2	2 108	158,9
	2012	10 779	86,6	8 055	70,2	2 724	279,3	10 341	83,1	8 243	71,8	2 098	215,1
Erlangen	2008	8 520	81,3	5 439	61,0	3 081	196,2	8 196	78,2	5 004	56,2	3 192	203,3
	2009	8 457	80,3	5 515	61,5	2 942	189,1	7 910	75,1	5 082	56,7	2 828	181,7
	2010	7 845	74,3	5 010	55,6	2 835	182,5	7 802	73,9	5 206	57,8	2 596	167,1
	2011	8 462	80,6	4 936	54,4	3 526	249,0	7 797	74,3	5 120	56,4	2 677	189,0
	2012	9 239	88,1	5 440	59,3	3 799	289,2	8 056	76,8	5 230	57,0	2 826	215,2
Fürth	2008	7 891	69,2	5 632	57,0	2 259	147,4	7 759	68,0	5 257	53,2	2 502	163,3
	2009	7 908	69,3	5 678	57,2	2 230	151,2	7 740	67,9	5 123	51,6	2 617	177,4
	2010	8 013	70,1	5 608	56,1	2 405	166,4	7 268	63,6	5 091	51,0	2 177	150,7
	2011	9 113	78,8	5 972	59,4	3 141	208,8	7 375	63,8	5 193	51,6	2 182	145,0
	2012	9 351	79,6	5 682	56,0	3 669	227,9	7 669	65,3	5 112	50,4	2 557	158,8
Ingolstadt	2008	7 612	61,6	5 027	47,9	2 585	139,9	6 787	55,0	4 411	42,0	2 376	128,6
	2009	7 372	59,4	4 547	43,0	2 825	153,2	6 939	55,9	4 270	40,4	2 669	144,7
	2010	7 560	60,6	4 681	44,0	2 879	156,0	6 998	56,1	4 532	42,6	2 466	133,6
	2011	9 430	75,1	5 111	47,2	4 319	250,3	7 799	62,1	4 841	44,7	2 958	171,5
	2012	10 007	78,8	4 924	44,6	5 083	305,2	8 287	65,3	4 765	43,2	3 522	211,5

[1] Bevölkerung am Ort der Hauptwohnung (siehe Seite 54); die Zahlen für die Jahre 2011 und 2012 sind vorläufig

Quelle: Angaben der jeweiligen Statistischen Ämter; Bayerisches Landesamt für Statistik und Datenverarbeitung - eigene Berechnungen

siehe auch Tab. 2.34; 16.21; 16.23; 17.11; 20.5

18.11 Bevölkerungssalden

Stadt	Jahr	Natürlicher Saldo						Wanderungssaldo					
		insgesamt		Deutsche		Ausländer		insgesamt		Deutsche		Ausländer	
		absolut	auf 1 000 Einwohner [1]	absolut	auf 1 000 Deutsche [1]	absolut	auf 1 000 Ausländer [1]	absolut	auf 1 000 Einwohner [1]	absolut	auf 1 000 Deutsche [1]	absolut	auf 1 000 Ausländer [1]
Regensburg	2008	- 46	- 0,3	- 165	- 1,4	+ 119	+ 8,2	+ 1 807	+ 13,6	+ 1 479	+ 12,5	+ 328	+ 22,6
	2009	+ 4	+ 0,0	- 146	- 1,2	+ 150	+ 10,4	+ 1 008	+ 7,5	+ 862	+ 7,2	+ 146	+ 10,1
	2010	- 28	- 0,2	- 171	- 1,4	+ 143	+ 9,8	+ 1 508	+ 11,2	+ 804	+ 6,7	+ 704	+ 48,3
	2011	- 161	- 1,2	- 248	- 2,0	+ 87	+ 6,1	+ 2 488	+ 18,3	+ 1 481	+ 12,2	+ 1 007	+ 70,7
	2012	+ 18	+ 0,1	- 98	- 0,8	+ 116	+ 8,1	+ 1 705	+ 12,4	+ 416	+ 3,4	+ 1 289	+ 90,4
München	2008	+ 3 541	+ 2,7	+ 2 235	+ 2,2	+ 1 306	+ 4,2	+ 14 884	+ 11,3	+ 7 315	+ 7,2	+ 7 569	+ 24,5
	2009	+ 3 373	+ 2,5	+ 2 078	+ 2,0	+ 1 295	+ 4,2	- 133	- 0,1	+ 2 581	+ 2,5	- 2 714	- 8,8
	2010	+ 3 691	+ 2,8	+ 2 536	+ 2,5	+ 1 155	+ 3,7	+ 19 139	+ 14,3	+ 5 997	+ 5,8	+ 13 142	+ 42,1
	2011	+ 3 924	+ 2,9	+ 2 949	+ 2,8	+ 975	+ 3,2	+ 28 741	+ 21,1	+ 6 876	+ 6,5	+ 21 865	+ 71,7
	2012	+ 4 510	+ 3,3	+ 2 259	+ 2,1	+ 2 251	+ 7,5	+ 23 259	+ 16,9	+ 1 373	+ 1,3	+ 21 886	+ 73,2
Nürnberg	2008	- 997	- 2,0	- 1 027	- 2,5	+ 30	+ 0,4	+ 1 389	+ 2,8	+ 2 246	+ 5,4	- 857	- 10,0
	2009	- 954	- 1,9	- 957	- 2,3	+ 3	+ 0,0	+ 939	+ 1,9	+ 1 213	+ 2,9	- 274	- 3,3
	2010	- 793	- 1,6	- 923	- 2,2	+ 130	+ 1,6	+ 2 494	+ 4,9	+ 508	+ 1,2	+ 1 986	+ 23,9
	2011	- 910	- 1,8	- 1 072	- 2,6	+ 162	+ 2,0	+ 5 677	+ 11,4	+ 1 147	+ 2,8	+ 4 530	+ 55,0
	2012	- 679	- 1,4	- 956	- 2,3	+ 277	+ 3,3	+ 5 291	+ 10,7	+ 363	+ 0,9	+ 4 928	+ 59,1
Augsburg	2008	- 473	- 1,8	- 477	- 2,2	+ 4	+ 0,1	+ 784	+ 3,0	+ 63	+ 0,3	+ 721	+ 15,9
	2009	- 693	- 2,6	- 650	- 3,0	- 43	- 0,9	+ 1 024	+ 3,9	+ 327	+ 1,5	+ 697	+ 15,4
	2010	- 517	- 2,0	- 481	- 2,2	- 36	- 0,8	+ 1 574	+ 6,0	+ 417	+ 1,9	+ 1 157	+ 25,5
	2011	- 567	- 2,1	- 584	- 2,6	+ 17	+ 0,4	+ 2 497	+ 9,4	+ 648	+ 2,9	+ 1 849	+ 41,7
	2012	- 485	- 1,8	- 474	- 2,1	- 11	- 0,2	+ 3 697	+ 13,6	+ 871	+ 3,8	+ 2 826	+ 63,9
Würzburg	2008	- 376	- 2,8	- 459	- 3,9	+ 83	+ 4,8	+ 130	+ 1,0	+ 440	+ 3,8	- 310	- 17,8
	2009	- 441	- 3,3	- 507	- 4,4	+ 66	+ 3,9	+ 823	+ 6,2	+ 883	+ 7,6	- 60	- 3,6
	2010	- 341	- 2,6	- 380	- 3,3	+ 39	+ 2,3	+ 939	+ 7,0	+ 466	+ 4,0	+ 473	+ 28,1
	2011	- 405	- 3,1	- 428	- 3,7	+ 23	+ 1,7	+ 402	+ 3,1	+ 49	+ 0,4	+ 353	+ 26,6
	2012	- 358	- 2,9	- 368	- 3,2	+ 10	+ 1,0	+ 438	+ 3,5	- 188	- 1,6	+ 626	+ 64,2
Erlangen	2008	- 16	- 0,2	- 88	- 1,0	+ 72	+ 4,6	+ 324	+ 3,1	+ 435	+ 4,9	- 111	- 7,1
	2009	+ 24	+ 0,2	- 47	- 0,5	+ 71	+ 4,6	+ 547	+ 5,2	+ 433	+ 4,8	+ 114	+ 7,3
	2010	+ 31	+ 0,3	+ 3	+ 0,0	+ 28	+ 1,8	+ 43	+ 0,4	- 196	- 2,2	+ 239	+ 15,4
	2011	- 69	- 0,7	- 99	- 1,1	+ 30	+ 2,1	+ 665	+ 6,3	- 184	- 2,0	+ 849	+ 59,9
	2012	- 19	- 0,2	- 78	- 0,9	+ 59	+ 4,5	+ 1 183	+ 11,3	+ 210	+ 2,3	+ 973	+ 74,1
Fürth	2008	- 196	- 1,7	- 190	- 1,9	- 6	- 0,4	+ 132	+ 1,2	+ 375	+ 3,8	- 243	- 15,9
	2009	- 212	- 1,9	- 188	- 1,9	- 24	- 1,6	+ 168	+ 1,5	+ 555	+ 5,6	- 387	- 26,2
	2010	- 221	- 1,9	- 202	- 2,0	- 19	- 1,3	+ 745	+ 6,5	+ 517	+ 5,2	+ 228	+ 15,8
	2011	- 106	- 0,9	- 112	- 1,1	+ 6	+ 0,4	+ 1 738	+ 15,0	+ 779	+ 7,7	+ 959	+ 63,7
	2012	- 57	- 0,5	- 70	- 0,7	+ 13	+ 0,8	+ 1 682	+ 14,3	+ 570	+ 5,6	+ 1 112	+ 69,1
Ingolstadt	2008	+ 41	+ 0,3	- 27	- 0,3	+ 68	+ 3,7	+ 825	+ 6,7	+ 616	+ 5,9	+ 209	+ 11,3
	2009	+ 29	+ 0,2	+ 15	+ 0,1	+ 14	+ 0,8	+ 433	+ 3,5	+ 277	+ 2,6	+ 156	+ 8,5
	2010	+ 132	+ 1,1	+ 131	+ 1,2	+ 1	+ 0,1	+ 562	+ 4,5	+ 149	+ 1,4	+ 413	+ 22,4
	2011	+ 9	+ 0,1	+ 22	+ 0,2	- 13	- 0,8	+ 1 631	+ 13,0	+ 270	+ 2,5	+ 1 361	+ 78,9
	2012	+ 49	+ 0,4	+ 9	+ 0,1	+ 40	+ 2,4	+ 1 720	+ 13,5	+ 159	+ 1,4	+ 1 561	+ 93,7

[1] Bevölkerung am Ort der Hauptwohnung (siehe Seite 54); die Zahlen für die Jahre 2011 und 2012 sind vorläufig

Quelle: Angaben der jeweiligen Statistischen Ämter; Bayerisches Landesamt für Statistik und Datenverarbeitung - eigene Berechnungen

18.12 Bevölkerungsentwicklung

Stadt	Jahr	Bevölkerungssaldo											
		insgesamt				Deutsche				Ausländer			
		absolut		auf 1 000 Einwohner [1]		absolut		auf 1 000 Deutsche [1]		absolut		auf 1 000 Ausländer [1]	
Regensburg	2008	+	1 761	+	13,2	+	1 637 [2]	+	13,8	+	124 [2]	+	8,5
	2009	+	1 012	+	7,6	+	1 074 [2]	+	9,0	-	62 [2]	-	4,3
	2010	+	1 480	+	11,0	+	994 [2]	+	8,3	+	486 [2]	+	33,4
	2011	+	2 327	+	17,1	+	1 543 [2]	+	12,7	+	784 [2]	+	55,0
	2012	+	1 723	+	12,5	+	626 [2]	+	5,1	+	1 097 [2]	+	76,9
München	2008	+	18 425	+	14,0	+	9 550	+	9,5	+	8 875	+	28,7
	2009	+	3 240	+	2,4	+	4 659	+	4,6	-	1 419	-	4,6
	2010	+	22 830	+	17,0	+	8 533	+	8,3	+	14 297	+	45,9
	2011	+	32 665	+	24,0	+	9 825	+	9,3	+	22 840	+	74,9
	2012	+	27 769	+	20,2	+	3 632	+	3,4	+	24 137	+	80,7
Nürnberg	2008	+	392	+	0,8	+	1 219	+	2,9	-	827	-	9,7
	2009	-	15	-	0,0	+	256	+	0,6	-	271	-	3,2
	2010	+	1 701	+	3,4	-	415	-	1,0	+	2 116	+	25,5
	2011	+	4 767	+	9,6	+	75	+	0,2	+	4 692	+	56,9
	2012	+	4 612	+	9,4	-	593	-	1,4	+	5 205	+	62,4
Augsburg	2008	+	311	+	1,2	-	414	-	1,9	+	725	+	16,0
	2009	+	331	+	1,3	-	323	-	1,5	+	654	+	14,4
	2010	+	1 057	+	4,0	-	64	-	0,3	+	1 121	+	24,7
	2011	+	1 930	+	7,2	+	64	+	0,3	+	1 866	+	42,1
	2012	+	3 212	+	11,9	+	397	+	1,8	+	2 815	+	63,7
Würzburg	2008	-	246	-	1,8	-	19	-	0,2	-	227	-	13,1
	2009	+	382	+	2,9	+	376	+	3,2	+	6	+	0,4
	2010	+	598	+	4,5	+	86	+	0,7	+	512	+	30,4
	2011	-	3	-	0,0	-	379	-	3,3	+	376	+	28,3
	2012	+	80	+	0,6	-	556	-	4,8	+	636	+	65,2
Erlangen	2008	+	308	+	2,9	+	347	+	3,9	-	39	-	2,5
	2009	+	571	+	5,4	+	386	+	4,3	+	185	+	11,9
	2010	+	74	+	0,7	-	193	-	2,1	+	267	+	17,2
	2011	+	596	+	5,7	-	283	-	3,1	+	879	+	62,1
	2012	+	1 164	+	11,1	+	132	+	1,4	+	1 032	+	78,6
Fürth	2008	-	64	-	0,6	+	185	+	1,9	-	249	-	16,2
	2009	-	44	-	0,4	+	367	+	3,7	-	411	-	27,9
	2010	+	524	+	4,6	+	315	+	3,2	+	209	+	14,5
	2011	+	1 632	+	14,1	+	667	+	6,6	+	965	+	64,1
	2012	+	1 625	+	13,8	+	500	+	4,9	+	1 125	+	69,9
Ingolstadt	2008	+	866	+	7,0	+	589	+	5,6	+	277	+	15,0
	2009	+	462	+	3,7	+	292	+	2,8	+	170	+	9,2
	2010	+	694	+	5,6	+	280	+	2,6	+	414	+	22,4
	2011	+	1 640	+	13,1	+	292	+	2,7	+	1 348	+	78,1
	2012	+	1 769	+	13,9	+	168	+	1,5	+	1 601	+	96,1

[1] Bevölkerung am Ort der Hauptwohnung (siehe Seite 54); die Zahlen für die Jahre 2011 und 2012 sind vorläufig

[2] einschließlich der im Laufe des Jahres stattgefundenen Einbürgerungen

Quelle: Angaben der jeweiligen Statistischen Ämter; Bayerisches Landesamt für Statistik und Datenverarbeitung - eigene Berechnungen

 siehe auch Tab. 2.25; 16.20ff.; 17.11; 17.12; 19.7ff.

18.13 Bautätigkeit und Wohnungswesen

Stadt	Jahr	Baufertigstellungen			Bestand an					
		Wohngebäude	Wohnungen [1]		Wohngebäuden	Wohnungen [1]		Wohnräumen		
		Anzahl	Anzahl	je 1 000 Einwohner [2]	Anzahl	Anzahl	je 100 Einwohner [2]	Anzahl	je Wohnung	je Einwohner [2]
Regensburg	2008	222	1 012	7,6	20 356	80 370	60,2	296 976	3,7	2,2
	2009	158	387	2,9	20 503	80 732	60,1	298 788	3,7	2,2
	2010	217	1 065	7,9	20 724	81 797	60,4	302 144	3,7	2,2
	2011	287	1 293	9,5	20 997	83 063	60,9	305 806	3,7	2,2
	2012	312	990	7,2	21 299	83 827	60,6	308 914	3,7	2,2
München	2008	4 938	4 781	3,6	133 641	742 820	56,0	2 586 663	3,5	1,9
	2009	4 382	3 983	3,0	134 201	746 543	56,1	2 615 934	3,5	2,0
	2010	4 401	3 641	2,7	134 433	750 512	55,5	2 631 514	3,5	1,9
	2011	2 066	5 987	4,4	135 870	755 555	55,4	2 651 092	3,5	1,9
	2012	1 541	6 685	4,9	136 703	762 470	54,9	2 670 173	3,5	1,9
Nürnberg	2008	451	1 107	2,2	68 554	263 839	52,4	1 033 712	3,9	2,1
	2009	362	1 112	2,2	68 885	264 773	52,6	1 038 211	3,9	2,1
	2010	422	1 006	2,0	69 286	265 717	52,5	1 042 633	3,9	2,1
	2011	380	1 174	2,4	69 612	266 800	54,4	1 047 180	3,9	2,1
	2012	396	1 192	2,4	69 977	267 865	54,1	1 051 868	3,9	2,1
Augsburg	2008	266	607	2,3	36 366	141 486	53,7	549 259	3,9	2,1
	2009	163	504	1,9	36 521	141 922	53,8	551 284	3,9	2,1
	2010	229	628	2,4	36 746	142 531	53,8	553 903	3,9	2,1
	2011	271	1 365	5,1	37 002	143 326	53,2	557 069	3,9	2,1
	2012	249	565	2,1	.	.	.	.	.	.
Würzburg	2008	86	279	2,1	19 033	70 064	52,5	272 861	3,9	2,0
	2009	56	133	1,0	19 137	70 713	53,1	276 565	3,9	2,1
	2010	77	190	1,4	19 212	70 919	53,0	277 555	3,9	2,1
	2011	73	208	1,6	19 287	71 258	57,3	278 846	3,9	2,2
	2012	100	548	4,4	20 379	75 729	60,8	267 365	3,5	2,1
Erlangen	2008	108	275	2,6	17 461	54 389	51,8	220 330	4,1	2,1
	2009	103	263	2,5	18 272	56 516	53,5	226 815	4,0	2,1
	2010	73	190	1,8	18 483	60 382	57,2	233 315	3,9	2,2
	2011	117	649	6,2	18 648	61 237	58,7	235 712	3,8	2,3
	2012	101	469	4,5	18 693	61 585	58,4	236 723	3,8	2,2
Fürth	2008	77	274	2,4	17 488	58 569	51,3	238 531	4,1	2,1
	2009	98	336	2,9	17 586	58 844	51,6	239 831	4,1	2,1
	2010	195	407	3,6	17 772	59 194	51,6	241 438	4,1	2,1
	2011	145	338	2,9	17 904	59 497	51,0	242 799	4,1	2,1
	2012	67	150	1,3	.	.	.	.	.	.
Ingolstadt	2008	301	595	4,8	24 977	58 194	47,0	252 913	4,3	2,0
	2009	336	435	3,5	25 207	58 434	47,0	254 379	4,4	2,0
	2010	377	833	6,7	25 570	59 072	47,2	257 409	4,4	2,1
	2011	353	928	7,4	25 914	59 854	47,5	260 266	4,3	2,1
	2012	246	722	5,7	25 815	63 397	49,6	257 216	4,1	2,0

[1] in Wohn- und Nichtwohngebäuden

[2] Bevölkerung am Ort der Hauptwohnung (siehe Seite 54); die Zahlen für die Jahre 2011 und 2012 sind vorläufig

Quelle: Angaben der jeweiligen Statistischen Ämter; Bayerisches Landesamt für Statistik und Datenverarbeitung - eigene Berechnungen

18.14 Sozialversicherungspflichtig beschäftigte Arbeitnehmer

Stadt	Jahr	Beschäftigte (am Arbeitsort) am 30.06.											
		insgesamt						darunter weiblich					
		ins-gesamt	darunter				auf 1 000 Ein-wohner [1]	ins-gesamt	darunter				auf 1 000 Frauen [1]
			deutsch	ausländ.	in Vollzeit	in Teilzeit			deutsch	ausländ.	in Vollzeit	in Teilzeit	
Regensburg	2008	99 002	93 545	5 441	78 928	20 027	745	43 716	41 472	2 241	27 544	16 145	632
	2009	96 153	91 055	5 086	75 783	20 320	721	43 686	41 505	2 176	27 209	16 445	629
	2010	99 332	93 735	5 569	78 157	21 121	738	44 887	42 508	2 367	27 800	17 055	641
	2011	102 580	96 244	6 285	79 864	22 646	756	46 250	43 643	2 586	28 115	18 094	657
	2012	105 142	97 664	7 433	.	.	765	48 349	45 202	3 131	.	.	680
München	2008	686 734	582 276	104 178	573 560	112 128	522	327 234	280 432	46 693	239 771	87 116	482
	2009	690 111	584 815	105 041	573 244	116 001	524	332 774	284 341	48 333	241 989	90 429	488
	2010	694 459	586 857	107 305	574 341	119 431	518	336 167	286 443	49 611	242 796	93 073	486
	2011	709 580	595 551	113 579	582 372	126 359	520	343 649	291 062	52 402	245 638	97 577	491
	2012	733 967	609 305	124 186	.	.	529	353 965	296 853	56 922	.	.	498
Nürnberg	2008	268 000	238 807	29 113	219 678	48 284	532	120 032	107 814	12 185	81 420	38 597	461
	2009	264 324	236 173	28 088	214 429	49 817	526	120 344	108 106	12 216	80 400	39 922	463
	2010	264 515	235 984	28 432	213 260	51 152	525	121 342	108 864	12 443	80 425	40 881	467
	2011	270 750	239 900	30 714	216 806	53 747	533	123 812	110 448	13 314	80 997	42 733	473
	2012	275 210	242 235	32 854	.	.	537	125 935	111 585	14 305	.	.	479
Augsburg	2008	124 035	112 082	11 914	98 842	25 157	472	58 714	53 588	5 109	37 612	21 078	431
	2009	122 512	111 057	11 434	96 323	26 149	466	59 383	54 239	5 135	37 416	21 940	437
	2010	124 852	112 803	12 019	97 521	27 281	474	60 632	55 323	5 295	37 970	22 624	446
	2011	127 730	114 855	12 828	98 881	28 749	482	61 825	56 175	5 635	38 205	23 568	454
	2012	130 900	116 921	13 929	.	.	.	63 651	57 445	6 185	.	.	.
Würzburg	2008	75 145	72 032	3 099	56 212	18 916	559	38 933	37 477	1 449	23 259	15 665	541
	2009	74 838	71 764	3 068	54 944	19 875	564	39 382	37 890	1 489	22 985	16 390	555
	2010	77 533	74 146	3 375	56 333	21 189	583	40 619	38 971	1 640	23 360	17 254	571
	2011	78 995	75 279	3 701	56 646	22 324	592	41 258	39 470	1 778	23 168	18 078	580
	2012	80 178	76 166	3 994	.	.	601	42 018	40 093	1 914	.	.	591
Erlangen	2008	79 412	72 945	6 449	62 961	16 440	757	34 160	31 582	2 575	21 698	12 458	639
	2009	80 626	73 996	6 621	63 777	16 839	765	34 907	32 176	2 730	22 084	12 820	650
	2010	82 717	75 845	6 840	65 589	17 102	785	35 999	33 154	2 833	22 786	13 208	669
	2011	85 302	77 955	7 307	67 561	17 705	807	37 132	34 063	3 054	23 600	13 521	690
	2012	87 262	79 473	7 756	.	.	817	38 234	34 911	3 310	.	.	705
Fürth	2008	40 185	36 639	3 529	32 745	7 418	351	18 787	17 176	1 608	12 535	6 246	318
	2009	40 090	36 425	3 649	32 572	7 493	351	18 867	17 239	1 623	12 489	6 369	320
	2010	38 414	34 840	3 557	31 092	7 301	336	17 942	16 327	1 606	11 777	6 159	305
	2011	39 652	35 870	3 758	31 957	7 656	343	18 536	16 825	1 704	12 125	6 397	312
	2012	40 904	36 882	4 005	.	.	349	19 090	17 319	1 768	.	.	318
Ingolstadt	2008	79 205	73 401	5 779	68 900	10 296	642	28 175	26 380	1 789	19 099	9 068	454
	2009	78 710	73 270	5 427	67 833	10 872	634	28 417	26 669	1 745	18 806	9 607	456
	2010	80 393	74 551	5 812	69 170	11 209	645	29 256	27 325	1 924	19 375	9 872	467
	2011	84 788	77 901	6 811	72 586	12 170	674	30 915	28 615	2 290	20 365	10 535	492
	2012	87 945	79 924	7 956	.	.	689	32 478	29 883	2 579	.	.	511

[1] Bevölkerung am Ort der Hauptwohnung (siehe Seite 54)

siehe auch Tab. 5.1ff.; 17.15; 19.12; 20.7; 20.8

Beschäftigte am 30.06. [2]							
Land- und Forst-wirtschaft, Fischerei	Pro-duzierendes Gewerbe	darunter		Dienstleistungs-bereiche insgesamt	davon		
		Verarbeitendes Gewerbe	Bau-gewerbe		Handel, Gastgewerbe und Verkehr	Unter-nehmens-dienstleister	öffentliche und private Dienstleister
77	35 176	30 895	2 791	63 748	17 835	19 208	26 705
77	33 963	29 784	2 748	62 111	18 043	16 535	27 533
115	32 897	28 535	2 924	66 318	18 182	19 583	28 553
118	33 570	29 236	2 891	68 892	18 625	20 842	29 425
102	33 264	29 739	2 093	71 763	19 185	21 980	30 598
592	142 539	112 598	17 793	543 438	130 172	244 086	169 180
487	138 664	109 401	17 109	550 907	130 230	244 970	175 707
505	123 124	93 636	17 337	570 785	129 070	263 557	178 158
501	124 708	95 007	17 637	584 354	130 351	272 496	181 507
509	125 787	95 527	18 194	607 360	132 263	290 106	184 991
777	64 374	52 148	7 810	202 843	64 886	81 574	56 383
860	62 170	50 359	7 634	201 293	63 865	78 349	59 079
868	60 343	48 599	7 659	203 299	62 048	81 935	59 316
900	60 364	48 461	7 804	209 485	62 757	86 629	60 099
985	61 879	49 881	7 893	211 799	63 846	87 611	60 342
177	35 071	29 375	3 616	88 764	24 419	27 550	36 795
174	35 378	28 945	3 763	86 955	24 787	24 631	37 537
171	33 999	27 474	3 758	90 685	24 683	27 010	38 992
161	34 356	27 662	3 792	93 210	25 154	28 427	39 629
154	34 690	27 929	3 821	95 987	27 907	27 825	40 255
133	12 549	9 092	2 093	62 459	17 282	15 234	29 943
126	12 638	9 320	1 956	62 071	16 986	14 699	30 386
131	12 612	9 086	1 997	64 788	16 918	16 550	31 320
136	12 698	9 060	2 006	66 161	17 520	16 654	31 987
139	12 972	9 233	2 121	66 759	17 652	16 835	32 272
98	38 154	28 782	1 619	41 159	8 376	12 820	19 963
78	38 730	28 440	1 620	41 818	8 279	12 527	21 012
83	38 787	27 752	1 632	43 847	8 328	13 705	21 814
78	30 635	28 176	1 689	54 589	8 380	23 828	22 381
71	32 191	29 732	1 733	54 996	8 384	23 435	23 177
152	12 714	10 638	1 626	27 314	11 072	6 779	9 463
154	12 601	10 507	1 574	27 334	10 930	6 637	9 767
159	12 564	10 583	1 581	25 691	9 385	6 692	9 614
154	12 239	10 209	1 642	27 259	9 529	7 843	9 887
144	12 621	10 495	1 661	28 139	9 999	8 039	10 101
68	42 190	39 665	1 720	36 945	12 301	11 714	12 930
70	42 378	39 759	1 796	36 262	12 849	10 201	13 212
76	42 146	39 321	1 994	38 171	11 915	12 602	13 654
86	42 811	39 772	2 175	41 891	12 126	15 899	13 866
83	44 109	41 272	1 976	43 708	12 742	16 753	14 213

[2] nach der "Klassifikation der Wirtschaftszweige" (WZ 2003, WZ 2008); wegen der Umstellung auf die WZ 2008 sind die Daten der einzelnen Wirtschaftsabschnitte ab dem Jahr 2008 mit den Vorjahreszahlen nicht vergleichbar

Quelle: Bayerisches Landesamt für Statistik und Datenverarbeitung

18.15 Erwerbstätige [1) 2)]

Stadt	Jahr	im Jahresdurchschnitt (in 1 000)								Anteil an Bayern in %
		insgesamt	davon [3)]							
			Land- und Forstwirtschaft	Produzierendes Gewerbe	darunter Verarbeitendes Gewerbe	Dienstleistungsbereiche insgesamt	davon			
							Handel, Gastgewerbe, Verkehr	Finanzierung, Vermietung, Unternehmensdienstleistungen	Öffentl. und private Dienstleistungen	
Regensburg	2007	134,2	0,3	35,0	29,5	98,9	31,4	24,0	43,6	2,05
	2008	135,6	0,2	35,6	30,0	99,7	31,2	24,4	44,1	2,05
	2009	134,9	0,3	35,9	30,4	98,8	32,5	20,9	45,4	2,03
	2010	135,9	0,3	34,6	29,1	101,0	32,5	22,8	45,7	2,03
	2011	139,7	0,3	35,3	29,8	104,1	33,3	24,4	46,5	2,04
München	2007	943,4	0,9	153,5	116,2	789,1	250,3	250,6	288,2	14,44
	2008	947,7	0,8	154,5	117,0	792,3	244,9	255,8	291,7	14,30
	2009	943,0	0,8	135,1	98,6	807,0	247,0	257,4	302,6	14,19
	2010	963,7	0,8	131,9	95,5	831,0	245,8	274,0	311,2	14,37
	2011	981,1	0,8	134,2	97,7	846,1	251,9	280,9	313,3	14,35
Nürnberg	2007	359,4	1,0	72,9	55,7	285,5	108,4	84,5	92,6	5,50
	2008	361,4	1,0	73,3	56,4	287,1	106,5	87,1	93,5	5,46
	2009	355,4	1,1	66,6	50,2	287,7	105,1	85,4	97,3	5,35
	2010	356,4	1,1	65,3	49,2	290,1	103,8	88,5	97,9	5,31
	2011	360,9	1,1	65,5	49,5	294,3	105,4	91,1	97,8	5,28
Augsburg	2007	176,3	0,4	40,2	30,9	135,7	44,7	32,4	58,6	2,70
	2008	176,9	0,4	41,0	31,7	135,5	44,3	31,6	59,6	2,67
	2009	175,7	0,3	39,9	30,4	135,6	44,5	29,4	61,7	2,64
	2010	177,0	0,3	38,7	29,3	138,1	44,3	31,0	62,8	2,64
	2011	179,7	0,3	38,8	29,4	140,6	44,8	32,9	62,8	2,63
Würzburg	2007	106,8	0,4	13,7	9,8	92,7	30,2	17,0	45,5	1,63
	2008	107,6	0,4	14,0	10,0	93,2	29,7	17,3	46,3	1,62
	2009	109,8	0,4	13,8	9,8	95,5	29,4	16,9	49,2	1,65
	2010	112,0	0,4	13,0	9,0	98,6	29,2	18,5	50,8	1,67
	2011	112,9	0,4	12,8	8,8	99,6	29,7	19,1	50,8	1,65
Erlangen	2007	91,1	0,2	33,7	30,5	57,1	15,9	12,0	29,3	1,39
	2008	93,5	0,2	34,5	31,2	58,8	16,2	12,3	30,3	1,41
	2009	95,3	0,2	35,1	31,9	59,9	15,8	12,5	31,6	1,43
	2010	96,9	0,2	34,7	31,5	61,9	15,9	13,6	32,5	1,44
	2011	106,1	0,2	34,2	31,0	71,7	16,5	22,1	33,1	1,55
Fürth	2007	53,4	0,3	12,8	9,8	40,4	16,6	8,2	15,5	0,82
	2008	54,5	0,3	13,4	10,4	40,7	16,6	8,4	15,7	0,82
	2009	53,6	0,3	13,0	10,0	40,3	16,1	8,1	16,1	0,81
	2010	52,3	0,3	12,6	9,7	39,4	14,9	8,5	15,9	0,78
	2011	54,1	0,3	12,9	10,0	40,9	15,6	9,1	16,2	0,79
Ingolstadt	2007	98,0	0,3	42,8	39,1	54,9	19,9	13,1	22,0	1,50
	2008	100,2	0,3	43,5	39,7	56,4	20,2	13,8	22,4	1,51
	2009	102,1	0,3	44,4	40,6	57,4	20,8	13,0	23,6	1,54
	2010	102,9	0,3	43,7	39,6	58,9	20,4	14,4	24,0	1,53
	2011	106,4	0,3	44,4	40,3	61,6	20,5	17,3	23,8	1,56

[1)] Ergebnisse nach dem revidierten Europäischen System Volkswirtschaftlicher Gesamtrechnungen (ESVG 1995)

[2)] erfasst sind alle Erwerbstätigen (Arbeitnehmer, Selbständige, mithelfende Familienangehörige und Personen, die einen freien Beruf ausüben) nach dem Inlandskonzept (Arbeitsortskonzept) einschließlich geringfügiger Beschäftigungen

[3)] nach dem Schwerpunkt des Betriebes auf der Grundlage der Klassifikation der Wirtschaftszweige (WZ 2003 bzw. WZ 2008)

Quelle: Bayerisches Landesamt für Statistik und Datenverarbeitung

siehe auch Tab. 5.7

18.16 Arbeitnehmer [1) 2)]

Stadt	Jahr	im Jahresdurchschnitt (in 1 000)								Arbeitnehmerquote in %
		insgesamt	davon [3)]							
			Land- und Forstwirtschaft	Produzierendes Gewerbe	darunter Verarbeitendes Gewerbe	Dienstleistungsbereiche insgesamt	davon Handel, Gastgewerbe, Verkehr	davon Finanzierung, Vermietung, Unternehmensdienstleistungen	davon Öffentl. und private Dienstleistungen	
Regensburg	2007	124,4	0,2	34,1	29,1	90,1	27,9	21,3	40,9	92,7
	2008	125,4	0,2	34,6	29,6	90,6	27,6	21,6	41,4	92,5
	2009	124,7	0,2	34,9	30,0	89,6	28,9	18,0	42,7	92,4
	2010	125,6	0,2	33,7	28,6	91,7	29,0	19,9	42,9	92,4
	2011	129,3	0,2	34,3	29,4	94,7	29,7	21,3	43,7	92,6
München	2007	849,5	0,6	144,4	113,2	704,5	219,0	219,6	265,8	90,0
	2008	851,9	0,6	145,6	114,0	705,7	213,6	223,4	268,8	89,9
	2009	846,4	0,6	126,4	95,7	719,4	215,7	224,7	279,1	89,8
	2010	866,6	0,6	123,2	92,7	742,7	215,9	239,7	287,2	89,9
	2011	882,5	0,6	125,5	94,9	756,4	221,5	245,7	289,1	90,0
Nürnberg	2007	328,9	0,7	68,9	54,0	259,4	97,5	76,5	85,3	91,5
	2008	330,7	0,7	69,3	54,7	260,7	95,8	78,9	86,1	91,5
	2009	324,9	0,8	62,7	48,6	261,4	94,6	77,0	89,8	91,4
	2010	325,9	0,8	61,4	47,6	263,8	93,7	79,7	90,3	91,4
	2011	330,3	0,8	61,6	47,9	267,9	95,4	82,3	90,3	91,5
Augsburg	2007	161,3	0,3	38,3	30,1	122,7	39,7	28,4	54,7	91,5
	2008	161,8	0,3	39,1	30,9	122,4	39,3	27,5	55,6	91,5
	2009	160,5	0,2	37,9	29,6	122,3	39,5	25,1	57,7	91,3
	2010	161,8	0,2	36,8	28,6	124,8	39,5	26,6	58,7	91,4
	2011	164,3	0,2	36,9	28,6	127,2	40,0	28,5	58,7	91,4
Würzburg	2007	97,6	0,3	12,8	9,3	84,5	26,9	14,5	43,0	91,4
	2008	98,3	0,3	13,1	9,5	85,0	26,5	14,8	43,7	91,4
	2009	100,5	0,3	12,9	9,4	87,3	26,3	14,4	46,6	91,5
	2010	102,6	0,3	12,2	8,6	90,1	26,2	15,8	48,1	91,6
	2011	103,4	0,3	12,0	8,4	91,1	26,7	16,4	48,0	91,6
Erlangen	2007	85,0	0,1	33,0	30,1	51,9	13,6	10,7	27,6	93,3
	2008	87,4	0,1	33,8	30,9	53,5	14,0	11,0	28,6	93,5
	2009	89,2	0,1	34,4	31,6	54,6	13,6	11,1	29,9	93,6
	2010	90,7	0,1	34,0	31,2	56,6	13,7	12,2	30,6	93,6
	2011	100,0	0,1	33,5	30,7	66,3	14,4	20,7	31,3	94,3
Fürth	2007	47,1	0,2	11,8	9,4	35,1	14,4	6,8	13,9	88,2
	2008	48,1	0,2	12,5	10,0	35,4	14,4	6,9	14,1	88,3
	2009	47,3	0,2	12,0	9,5	35,1	14,0	6,6	14,5	88,2
	2010	45,9	0,2	11,6	9,3	34,1	12,9	6,9	14,3	87,8
	2011	47,8	0,2	11,9	9,5	35,7	13,6	7,4	14,6	88,4
Ingolstadt	2007	91,5	0,1	41,9	38,7	49,5	17,6	11,6	20,3	93,4
	2008	93,6	0,1	42,6	39,4	50,9	17,9	12,3	20,7	93,4
	2009	95,5	0,1	43,6	40,3	51,8	18,5	11,3	21,9	93,5
	2010	96,2	0,1	42,9	39,3	53,2	18,3	12,7	22,3	93,5
	2011	99,6	0,1	43,6	40,0	55,9	18,3	15,5	22,0	93,6

1) Ergebnisse nach dem revidierten Europäischen System Volkswirtschaftlicher Gesamtrechnungen (ESVG 1995)

2) erfasst sind alle Arbeiter, Angestellte, Beamte, Richter, Berufssoldaten, Soldaten auf Zeit, Wehr- und Zivildienstleistende, Auszubildende, Praktikanten und Volontäre (einschließlich Heimarbeiter und geringfügig Beschäftigte) nach dem Inlandskonzept (Arbeitsortskonzept)

3) nach dem Schwerpunkt des Betriebes auf der Grundlage der Klassifikation der Wirtschaftszweige (WZ 2003 bzw. WZ 2008)

Quelle: Bayerisches Landesamt für Statistik und Datenverarbeitung

18.17 Verarbeitendes Gewerbe [1)]

Stadt	Jahr	Betriebe [2)]	Beschäftigte [2)]			Brutto-entgelte		Gesamt-umsatz		Auslands-umsatz	
			insgesamt in 1 000	je Betrieb	je 1 000 Einwohner [3)]	insgesamt in Mrd. €	je Beschäftigten in 1 000 €	insgesamt in Mrd. €	je Beschäftigten in 1 000 €	insgesamt in Mrd. €	je Beschäftigten in 1 000 €
Regensburg	2008	75	29,2	390	220	1,6	53,2	13,8	472,8	7,9	269,8
	2009	73	28,1	385	210	1,5	53,6	11,3	402,2	6,3	224,1
	2010	68	27,3	402	202	1,5	56,6	12,0	441,1	6,6	241,6
	2011	67	28,3	422	208	1,6	58,2	11,6	411,1	6,7	237,3
	2012	67	28,4	424	207	1,7	60,7	12,5	438,6	7,4	259,7
München	2008	328	110,1	336	83	7,3	66,6	52,5	477,3	34,1	310,2
	2009	243	86,2	355	65	5,7	65,5	43,1	500,1	30,8	356,8
	2010	232	85,2	367	63	5,7	66,4	47,6	559,0	35,2	413,4
	2011	224	88,2	394	65	6,2	70,4	43,9	497,6	31,4	356,1
	2012	223	91,3	409	66	6,5	70,9	43,8	479,8	31,3	343,3
Nürnberg	2008	269	51,5	192	102	2,4	46,8	10,6	205,2	3,6	69,7
	2009	246	43,0	175	85	2,0	46,1	6,5	151,5	2,8	64,7
	2010	240	42,8	178	85	2,0	46,9	7,5	174,5	3,4	80,4
	2011	232	43,6	188	87	2,1	48,5	8,8	202,0	4,2	95,7
	2012	229	44,1	192	89	2,2	50,8	8,8	199,7	4,3	97,9
Augsburg	2008	115	29,4	256	112	1,4	46,4	8,5	288,0	3,2	110,3
	2009	110	26,6	242	101	1,3	49,4	6,8	256,1	2,5	93,7
	2010	103	26,1	254	99	1,3	48,4	7,0	266,5	2,7	103,1
	2011	100	26,4	264	99	1,3	51,1	7,4	282,1	2,8	105,8
	2012	94	26,4	281	97	1,4	53,5	7,3	276,4	2,5	94,0
Würzburg	2008	61	8,3	137	62	0,3	41,0	2,0	243,1	0,9	111,2
	2009	47	7,8	166	58	0,3	37,6	1,5	191,1	0,6	82,3
	2010	43	7,2	168	54	0,3	38,7	1,3	181,5	0,6	77,9
	2011	42	7,1	168	55	0,3	40,8	1,4	197,1	0,6	78,1
	2012	42	7,0	167	56	0,3	40,9	1,7	244,6	0,9	123,2
Erlangen	2008	56	30,8	551	294	1,8	58,9	9,0	292,6	7,0	227,3
	2009	53	30,0	566	285	1,8	60,9	9,4	314,6	7,7	257,8
	2010	48	30,0	625	284	1,8	60,7	10,1	337,0	8,3	277,5
	2011	45	29,8	661	284	1,8	61,3	10,9	367,5	8,9	297,5
	2012	42	31,5	749	300	2,0	64,0	10,5	334,7	8,3	264,9
Fürth	2008	58	9,0	155	79	0,4	41,8	1,9	208,7	0,7	80,6
	2009	51	8,0	157	70	0,3	42,9	1,3	162,7	0,6	75,0
	2010	47	8,0	170	70	0,3	43,4	1,5	182,4	0,7	93,2
	2011	47	8,3	177	72	0,4	44,6	1,6	187,0	0,7	86,7
	2012	51	8,9	174	75	0,4	44,7	1,5	170,2	0,7	80,0
Ingolstadt	2008	57	39,7	697	322	2,2	55,4	.	.	.	.
	2009	54	38,9	721	314	2,2	56,1	.	.	.	.
	2010	51	38,7	758	310	2,2	55,6	.	.	.	.
	2011	47	39,6	843	315	2,4	61,5	.	.	.	.
	2012	45	40,5	899	319	2,4	60,5	.	.	.	.

[1)] Betriebe von Unternehmen mit 20 und mehr Beschäftigten

[2)] Betriebe im Jahresdurchschnitt; Beschäftigte am 30.09.

[3)] Bevölkerung am Ort der Hauptwohnung (siehe Seite 54); die Zahlen für die Jahre 2011 und 2012 sind vorläufig

Quelle: Bayerisches Landesamt für Statistik und Datenverarbeitung - eigene Berechnungen

siehe auch Tab. 4.5ff.; 17.16; 19.14; 20.10

18.18 Bauhauptgewerbe [1)]

Stadt	Jahr	Betriebe [2)]	Beschäftigte [2)]			Brutto-Entgelte		Umsatz		Arbeitsstunden	
			insgesamt	je Betrieb	je 1 000 Einwohner [3)]	insgesamt in Mio. €	je Beschäftigten in 1 000 €	insgesamt in Mio. €	je Beschäftigten in 1 000 €	insgesamt in 1 000	je Beschäftigten
Regensburg	2008	8	1 177	147	8,8	45,3	38,5	183,8	156,2	1 308	1 111
	2009	8	1 116	140	8,3	42,4	38,0	188,5	168,9	1 235	1 107
	2010	9	1 061	118	7,9	40,8	38,4	182,8	172,3	1 145	1 079
	2011	8	1 040	130	7,7	41,4	39,8	197,7	190,0	1 291	1 241
	2012	8	925	116	6,7	35,8	38,7	213,5	230,8	995	1 076
München	2008	55	3 765	68	2,9	154,4	41,0	814,0	216,2	3 966	1 053
	2009	51	3 445	68	2,6	143,8	41,7	667,4	193,7	3 578	1 039
	2010	56	3 486	62	2,6	146,3	42,0	657,9	188,7	3 619	1 038
	2011	58	3 538	61	2,6	150,2	42,5	768,1	217,1	3 788	1 071
	2012	60	3 693	62	2,7	163,0	44,1	709,4	192,1	3 843	1 041
Nürnberg	2008	35	2 011	57	4,0	65,8	32,7	294,6	146,5	2 210	1 099
	2009	33	1 948	59	3,9	62,7	32,2	259,8	133,4	2 075	1 065
	2010	32	1 984	62	3,9	64,0	32,3	273,4	137,8	2 095	1 056
	2011	31	1 874	60	3,8	62,5	33,4	253,3	135,1	2 194	1 171
	2012	33	1 933	59	3,9	64,4	33,3	262,0	135,5	2 210	1 143
Augsburg	2008	13	863	66	3,3	28,9	33,5	104,1	120,6	956	1 108
	2009	14	838	60	3,2	28,5	34,0	91,3	109,0	887	1 058
	2010	14	867	62	3,3	30,8	35,5	106,4	122,8	998	1 151
	2011	13	772	59	2,9	26,8	34,7	85,9	111,2	892	1 155
	2012	13	766	59	2,8	27,5	35,9	88,0	114,9	845	1 103
Würzburg	2008	8	495	62	3,7	14,5	29,3	65,9	133,2	.	.
	2009	8	472	59	3,5	14,1	29,9	58,8	124,6	457	968
	2010	8	480	60	3,6	13,9	28,9	50,6	105,4	490	1 021
	2011	8	484	61	3,7	14,8	30,5	63,7	131,6	533	1 101
	2012	8	480	60	3,9	15,8	32,9	62,1	129,4	475	990
Erlangen	2008	10	520	52	5,0	17,7	34,1	76,8	147,7	533	1 025
	2009	10	571	57	5,4	18,6	32,6	67,4	118,0	516	904
	2010	10	553	55	5,2	18,7	33,7	88,9	160,7	497	899
	2011	8	539	67	5,1	19,0	35,3	98,4	182,6	527	978
	2012	8	545	68	5,2	19,8	36,3	95,4	175,1	506	928
Fürth	2008	3	237	79	2,1	8,1	34,3	62,4	263,2	284	1 198
	2009	3	249	83	2,2	8,5	34,0	39,8	159,6	281	1 129
	2010	3	.	.	.	.	.	.	.	.	.
	2011	2	227	114	2,0	7,7	33,8	47,2	207,9	261	1 150
	2012	2	.	.	.	.	.	.	.	.	.
Ingolstadt	2008	8	324	41	2,6	9,7	30,0	56,9	175,6	427	1 318
	2009	7	317	45	2,6	10,4	32,7	54,8	172,8	417	1 315
	2010	6	302	50	2,4	9,7	32,0	43,8	145,0	371	1 228
	2011	7	376	54	3,0	12,3	32,6	75,5	200,7	549	1 460
	2012	7	328	47	2,6	11,2	34,3	64,6	196,9	426	1 299

[1)] Betriebe von Unternehmen mit 20 und mehr Beschäftigten; einschließlich Arbeitsgemeinschaften, vorbereitende Baustellenarbeiten, Hoch- und Tiefbau nach der Wirtschaftszweigsystematik (WZ 2003 bzw. WZ 2008)

[2)] im Jahresdurchschnitt

[3)] Bevölkerung am Ort der Hauptwohnung (siehe Seite 54); die Zahlen für die Jahre 2011 und 2012 sind vorläufig

Quelle: Bayerisches Landesamt für Statistik und Datenverarbeitung - eigene Berechnungen

18.19 Bruttoinlandsprodukt (BIP) und Bruttowertschöpfung (BWS) [1)]

Stadt	Jahr	Bruttoinlandsprodukt (BIP) zu Marktpreisen [2)]			Bruttowertschöpfung (BWS) zu Herstellungspreisen [3)]						
						davon					
		ins-gesamt in Mio. €	1980 = 100	Anteil an Bayern in %	ins-gesamt in Mio. €	Land- u. Forstwirtschaft	Anteil in %	Produzierendes Gewerbe	Anteil in %	Dienstleistungsbereiche zusammen	Anteil in %
Regensburg	1980	2 567	100,0	1,9	2 330	5	0,2	730	31,3	1 595	68,5
	1990	4 803	187,1	2,0	4 368	6	0,1	1 593	36,5	2 769	63,4
	2000	6 876	267,9	2,0	6 184	12	0,2	2 552	41,3	3 620	58,5
	2010	9 751	379,9	2,2	8 737	19	0,2	4 228	48,4	4 490	51,4
	2011	10 243	399,1	2,2	9 156	21	0,2	4 451	48,6	4 685	51,2
München	1980	26 939	100,0	19,8	24 456	51	0,2	8 401	34,4	16 004	65,4
	1990	44 473	165,1	18,6	40 445	42	0,1	11 860	29,3	28 543	70,6
	2000	63 364	235,2	18,5	56 988	28	0,0	11 811	20,7	45 149	79,2
	2010	75 948	281,9	17,5	68 050	23	0,0	14 313	21,0	53 714	78,9
	2011	79 762	296,1	17,5	71 296	25	0,0	16 637	23,3	54 634	76,6
Nürnberg	1980	8 414	100,0	6,2	7 638	20	0,3	2 944	38,5	4 674	61,2
	1990	14 490	172,2	6,1	13 177	23	0,2	4 664	35,4	8 490	64,4
	2000	17 846	212,1	5,2	16 050	22	0,1	4 238	26,4	11 790	73,5
	2010	21 683	257,7	5,0	19 428	26	0,1	4 549	23,4	14 853	76,5
	2011	22 544	267,9	4,9	20 151	31	0,2	4 851	24,1	15 269	75,8
Augsburg	1980	4 005	100,0	2,9	3 636	7	0,2	1 429	39,3	2 200	60,5
	1990	7 042	175,8	2,9	6 404	9	0,1	2 721	42,5	3 674	57,4
	2000	9 244	230,8	2,7	8 314	8	0,1	2 991	36,0	5 315	63,9
	2010	10 803	269,7	2,5	9 679	12	0,1	2 826	29,2	6 841	70,7
	2011	11 274	281,5	2,5	10 077	14	0,1	3 045	30,2	7 018	69,6
Würzburg	1980	2 354	100,0	1,7	2 137	9	0,4	517	24,2	1 611	75,4
	1990	3 845	163,3	1,6	3 497	13	0,4	759	21,7	2 725	77,9
	2000	5 152	218,8	1,5	4 633	14	0,3	827	17,8	3 793	81,9
	2010	5 889	250,2	1,4	5 276	12	0,2	784	14,9	4 481	84,9
	2011	6 081	258,3	1,3	5 436	13	0,2	797	14,7	4 625	85,1
Erlangen	1980	1 784	100,0	1,3	1 619	7	0,4	1 012	62,5	600	37,1
	1990	3 290	184,5	1,4	2 992	7	0,2	1 773	59,3	1 212	40,5
	2000	5 180	290,4	1,5	4 659	4	0,1	2 486	53,4	2 168	46,5
	2010	6 513	365,2	1,5	5 836	8	0,1	2 762	47,3	3 066	52,5
	2011	7 277	408,0	1,6	6 505	9	0,1	3 016	46,4	3 480	53,5
Fürth	1980	2 301	100,0	1,7	2 088	5	0,2	564	27,0	1 520	72,8
	1990	2 804	121,9	1,2	2 550	5	0,2	811	31,8	1 734	68,0
	2000	3 086	134,2	0,9	2 776	6	0,2	757	27,3	2 012	72,5
	2010	3 313	144,0	0,8	2 969	6	0,2	779	26,2	2 184	73,6
	2011	3 416	148,5	0,7	3 053	7	0,2	802	26,3	2 245	73,5
Ingolstadt	1980	1 620	100,0	1,2	1 470	15	1,0	769	52,3	687	46,7
	1990	3 121	192,7	1,3	2 839	11	0,4	1 481	52,2	1 346	47,4
	2000	5 879	363,0	1,7	5 288	6	0,1	2 641	49,9	2 641	50,0
	2010	9 696	598,7	2,2	8 687	7	0,1	5 617	64,7	3 064	35,3
	2011	11 518	711,2	2,5	10 295	9	0,1	7 084	68,8	3 203	31,1

[1)] Ergebnisse nach dem revidierten Europäischen System Volkswirtschaftlicher Gesamtrechnungen (ESVG 1995)

[2)] das Bruttoinlandsprodukt ist derjenige Teil der wirtschaftl. Leistung einer Volkswirtschaft (Marktwert der Waren und Dienstleistungen), der während eines Beobachtungszeitraums innerhalb der Landesgrenzen erbracht wird, gleichgültig ob durch In- oder Ausländer erstellt

[3)] die Bruttowertschöpfung der Wirtschaftsbereiche wird in der Regel durch Abzug der Vorleistungen von den Produktionswerten ermittelt

Quelle: Bayerisches Landesamt für Statistik und Datenverarbeitung

siehe auch Tab. 4.13; 19.15; 19.16

18.20 Arbeitslose und Arbeitslosenquoten [1)]

Stadt	Jahr	Arbeitslosenquote		Arbeitslose								
		in % aller zivilen Erwerbspersonen	in % der abhängigen zivilen Erwerbspersonen	insgesamt	davon		davon		davon			darunter Ausländer
					nach SGB II	nach SGB III	Männer	Frauen	unter 25 Jahre	von 25 bis unter 55 Jahren	55 Jahre und älter	
Regensburg	2008	5,8	6,5	4 090	2 971	1 119	2 109	1 981	295	3 282	513	826
	2009	7,3	8,3	5 235	3 154	2 081	3 036	2 199	372	4 199	664	1 075
	2010	5,7	6,5	4 136	2 792	1 344	2 229	1 907	240	3 167	729	838
	2011	4,6	5,2	3 360	2 383	977	1 727	1 633	236	2 459	665	598
	2012	4,3	4,8	3 222	2 152	1 070	1 707	1 515	241	2 345	636	621
München	2008	5,2	6,0	37 637	24 179	13 458	19 478	18 159	2 733	28 882	6 022	14 527
	2009	6,0	6,8	43 620	25 134	18 486	23 828	19 792	3 317	33 207	7 096	16 345
	2010	5,4	6,2	40 142	23 502	16 640	21 612	18 530	2 582	30 349	7 211	15 402
	2011	5,1	5,8	37 515	23 375	14 140	19 498	18 017	2 315	28 004	7 196	14 509
	2012	4,8	5,4	35 958	22 038	13 920	18 828	17 130	2 289	26 970	6 699	14 338
Nürnberg	2008	7,9	9,0	20 351	15 399	4 952	10 246	10 105	1 919	15 894	2 538	7 307
	2009	8,8	10,1	22 915	15 453	7 462	12 264	10 651	2 373	17 357	3 185	7 859
	2010	8,4	9,6	22 167	15 572	6 595	11 734	10 433	2 184	16 411	3 572	7 299
	2011	7,8	8,9	20 590	15 268	5 322	10 470	10 120	1 955	14 794	3 841	6 863
	2012	7,5	8,5	20 221	14 695	5 526	10 405	9 816	1 918	14 543	3 760	6 766
Augsburg	2008	7,2	8,2	10 032	6 949	3 083	4 845	5 187	794	7 629	1 609	3 126
	2009	8,6	9,8	12 021	7 399	4 622	6 633	5 388	1 213	9 008	1 800	3 615
	2010	7,5	8,6	10 607	6 777	3 830	5 626	4 981	941	7 818	1 848	3 039
	2011	6,9	7,8	9 715	6 668	3 047	4 895	4 820	859	6 897	1 959	2 916
	2012	6,3	7,1	9 049	6 080	2 969	4 495	4 554	796	6 389	1 864	2 736
Würzburg	2008	5,5	6,2	3 511	2 476	1 035	1 811	1 700	258	2 818	435	748
	2009	5,7	6,5	3 666	2 326	1 340	2 012	1 654	241	2 879	546	747
	2010	5,3	6,0	3 459	2 270	1 189	1 858	1 601	206	2 639	614	686
	2011	4,6	5,2	3 020	1 992	1 028	1 545	1 475	185	2 262	573	595
	2012	4,6	5,2	3 136	2 103	1 033	1 647	1 489	200	2 329	607	652
Erlangen	2008	3,7	4,2	2 116	1 412	704	1 106	1 010	213	1 619	284	473
	2009	4,4	5,0	2 529	1 471	1 058	1 423	1 106	248	1 911	370	573
	2010	4,2	4,8	2 457	1 479	978	1 328	1 129	194	1 774	489	521
	2011	3,5	4,0	2 055	1 349	706	1 094	961	159	1 396	500	445
	2012	3,8	4,3	2 272	1 441	831	1 224	1 048	200	1 565	507	509
Fürth	2008	7,1	8,1	4 495	2 946	1 549	2 256	2 239	381	3 481	633	1 259
	2009	8,2	9,4	5 204	3 256	1 948	2 791	2 413	589	3 896	719	1 366
	2010	7,7	8,8	4 933	3 198	1 735	2 546	2 387	458	3 670	805	1 220
	2011	6,4	7,3	4 117	2 923	1 194	2 039	2 078	398	2 946	773	1 063
	2012	6,3	7,2	4 150	2 802	1 348	2 133	2 017	425	2 983	742	1 080
Ingolstadt	2008	3,6	4,1	2 353	1 515	838	965	1 388	220	1 756	377	559
	2009	4,7	5,4	3 136	1 680	1 456	1 626	1 510	407	2 274	455	810
	2010	4,2	4,8	2 855	1 740	1 115	1 396	1 459	231	2 069	555	680
	2011	3,5	3,9	2 384	1 531	853	1 043	1 341	197	1 644	543	553
	2012	3,7	4,2	2 589	1 673	916	1 230	1 359	180	1 805	604	579

[1)] im Juni des jeweiligen Jahres

Quelle: Bundesagentur für Arbeit, Nürnberg

18.21 Kraftfahrzeuge und Straßenverkehrsunfälle

Stadt	Jahr	Kfz-Bestand [1]				Kfz-Neuzulassungen	Straßenverkehrsunfälle				
		insgesamt	darunter PKW	Kraftfahrzeugbesatz [2]	Motorisierungsgrad [3]		insgesamt	darunter mit Personenschäden		getötete Personen	verletzte Personen
								insgesamt	auf 100 Kfz		
Regensburg	2008	84 426	70 287	632	1,58	17 349	4 541	720	0,85	3	879
	2009	86 775	71 804	647	1,55	11 001	4 522	744	0,86	1	921
	2010	90 230	74 271	666	1,50	13 986	5 046	655	0,73	4	806
	2011	91 309	74 818	670	1,49	18 543	4 808	678	0,74	4	839
	2012	86 389	70 842	625	1,60	10 504	4 984	697	0,81	3	880
München	2008	698 765	612 380	527	1,90	102 487	41 449	6 040	0,86	20	6 020
	2009	704 348	616 318	529	1,89	96 666	40 163	6 218	0,88	16	6 202
	2010	689 701	597 166	510	1,96	87 389	39 440	5 627	0,82	14	5 613
	2011	755 823	663 127	554	1,81	148 088	43 703	6 495	0,86	16	6 479
	2012	752 469	651 743	542	1,85	171 571	45 029	6 446	0,86	14	6 432
Nürnberg	2008	256 702	217 146	510	1,96	22 182	5 951	2 335	0,91	7	2 906
	2009	259 328	219 678	515	1,94	23 700	5 749	2 235	0,86	13	2 775
	2010	262 150	222 064	518	1,93	20 132	5 938	2 188	0,83	8	2 725
	2011	265 470	224 985	542	1,85	22 790	6 145	2 216	0,83	10	2 753
	2012	269 274	228 167	544	1,84		6 304	2 242	0,83	4	2 757
Augsburg	2008	130 813	113 640	497	2,01	13 804	7 823	1 149	0,88	8	1 425
	2009	131 918	114 546	500	2,00	13 324	7 764	1 111	0,84	3	1 364
	2010	135 038	117 444	510	1,96	13 185	7 861	939	0,70	1	1 162
	2011	138 081	119 803	513	1,95	14 856	7 910	1 103	0,80	2	1 325
	2012	141 143	122 527	518	1,93	14 785	7 897	962	0,68	1	1 186
Würzburg	2008	67 075	56 334	502	1,99	5 946	5 446	691	1,03	3	828
	2009	68 112	57 039	511	1,96	6 684	5 377	661	0,97	5	782
	2010	69 328	58 009	518	1,93	5 658	5 505	656	0,95	2	808
	2011	70 625	58 847	568	1,76	6 683	5 416	683	0,97	6	846
	2012	71 342	59 355	573	1,75	6 057	5 324	686	0,96	2	865
Erlangen	2008	56 758	49 340	541	1,85	3 364	1 670	616	1,09	5	759
	2009	57 277	49 681	543	1,84	4 144	1 626	574	1,00	7	701
	2010	57 761	50 115	547	1,83	3 013	1 753	572	0,99	1	705
	2011	58 566	50 698	561	1,78	3 985	1 792	574	0,98	3	668
	2012	59 224	51 268	562	1,78	4 003	1 731	557	0,94	4	663
Fürth	2008	62 272	53 009	546	1,83	4 868	1 185	428	0,69	5	524
	2009	62 555	53 253	549	1,82	5 035	1 211	471	0,75	1	595
	2010	63 345	54 086	553	1,81	4 072	1 264	477	0,75	2	627
	2011	64 441	55 214	552	1,81	4 562	1 216	460	0,71	2	635
	2012	65 502	56 230	553	1,81	4 358	1 179	440	0,67	2	547
Ingolstadt	2008	89 809	79 385	725	1,38	38 000	877	624	0,69	5	926
	2009	90 164	79 287	725	1,38	31 424	752	612	0,68	2	769
	2010	92 971	81 816	743	1,35	31 798	828	665	0,72	3	871
	2011	96 377	84 943	764	1,31	34 248	828	674	0,70	4	818
	2012	99 007	87 215	774	1,29	35 381	845	679	0,69	3	861

[1] Stand zum 01.01. des Folgejahres

[2] Kfz je 1 000 Einwohner; Bevölkerung am Ort der Hauptwohnung (siehe Seite 54); die Zahlen für die Jahre 2011 und 2012 sind vorläufig

[3] Einwohner je Kfz; Bevölkerung am Ort der Hauptwohnung (siehe Seite 54); die Zahlen für die Jahre 2011 und 2012 sind vorläufig

Quelle: Angaben der jeweiligen Statistischen Ämter; Kraftfahrt-Bundesamt, Flensburg - eigene Berechnungen

 siehe auch Tab. 7.7; 7.8; 14.11; 16.31; 20.14; 20.23

18.22 Gästestatistik [1)]

Stadt	Jahr	Betriebe	Betten	Ankünfte		Übernachtungen		Bettenbelegung in % [2)]	durchschnittliche Aufenthaltsdauer in Tagen [3)]
				insgesamt	darunter aus dem Ausland	insgesamt	darunter aus dem Ausland		
Regensburg	2008	41	4 271	422 479	98 603	741 365	180 482	47,4	1,75
	2009	56	5 257	448 354	97 932	765 471	173 266	40,3	1,71
	2010	58	5 304	501 929	115 348	866 644	206 346	43,6	1,73
	2011	60	5 565	531 700	117 906	917 677	213 354	45,1	1,73
	2012	59	5 619	532 205	114 275	912 839	203 823	43,2	1,72
München	2008	373	50 357	4 830 393	2 100 394	9 847 122	4 584 559	54,6	2,04
	2009	387	53 924	4 983 632	2 107 002	9 908 774	4 448 687	51,1	1,99
	2010	394	55 058	5 572 955	2 440 404	11 095 710	5 169 928	55,0	1,99
	2011	395	58 369	5 931 052	2 554 355	11 738 112	5 421 929	55,1	1,98
	2012	399	59 218	6 132 786	2 757 772	12 366 261	5 924 393	57,4	2,02
Nürnberg	2008	147	14 645	1 252 672	355 489	2 276 660	689 727	43,1	1,82
	2009	148	15 126	1 182 565	321 325	2 128 291	608 738	38,5	1,80
	2010	154	16 110	1 336 578	374 583	2 412 944	719 922	41,9	1,81
	2011	155	15 924	1 403 945	412 113	2 518 490	790 810	43,0	1,79
	2012	153	15 891	1 471 111	428 407	2 647 481	836 209	45,7	1,80
Augsburg	2008	42	3 368	293 491	70 315	523 702	145 319	42,1	1,78
	2009	42	3 600	292 025	65 698	510 188	127 930	40,2	1,75
	2010	41	3 764	341 333	87 193	610 280	176 946	43,5	1,79
	2011	40	3 657	362 171	88 926	645 238	179 687	46,5	1,78
	2012	43	4 231	388 000	90 489	682 899	190 027	45,5	1,76
Würzburg	2008	60	4 421	437 331	83 461	696 024	132 663	43,0	1,59
	2009	57	4 235	418 708	76 599	677 623	116 374	42,6	1,62
	2010	56	4 272	444 074	85 311	701 984	128 660	44,6	1,58
	2011	53	4 172	453 956	90 267	719 452	136 569	46,7	1,58
	2012	55	4 592	478 543	96 047	772 028	152 121	49,2	1,61
Erlangen	2008	54	3 279	235 201	72 003	481 185	171 535	38,2	2,05
	2009	52	3 294	215 746	62 854	422 146	138 450	33,5	1,96
	2010	54	3 304	236 732	69 249	457 965	154 812	37,3	1,93
	2011	54	3 321	248 494	70 779	500 615	178 642	40,3	2,01
	2012	51	3 315	254 852	68 611	516 075	180 130	41,2	2,02
Fürth	2008	25	1 795	138 424	36 552	228 825	61 175	34,9	1,65
	2009	24	1 738	128 049	31 390	213 238	58 432	32,9	1,67
	2010	24	1 671	149 025	38 252	238 502	62 657	37,9	1,60
	2011	23	1 650	147 519	38 364	239 300	61 958	39,7	1,62
	2012	23	1 597	145 136	37 744	238 400	64 880	41,0	1,64
Ingolstadt	2008	41	2 544	226 755	64 539	418 497	111 451	42,9	1,85
	2009	41	2 620	209 319	58 857	378 717	101 438	38,5	1,81
	2010	41	2 625	217 246	58 862	374 433	98 894	38,2	1,72
	2011	43	2 842	226 900	56 348	411 698	104 205	42,0	1,81
	2012	47	2 965	255 030	66 264	464 790	130 291	42,2	1,82

[1)] in Beherbergungsbetrieben (einschließlich Jugendherberge) mit mehr als 8, ab dem Jahr 2012 mit mehr als 9 Gästebetten

[2)] (Übernachtungen x 100) : (Betten x Tage des Berichtszeitraums); im Jahresdurchschnitt

[3)] Übernachtungen : Gästeankünfte

Quelle: Bayerisches Landesamt für Statistik und Datenverarbeitung

18.23 Sozialwesen

Stadt	Jahr	Empfänger von Sozialhilfe nach SGB XII						Jugendhilfe	
		3. Kapitel Hilfe zum Lebensunterhalt		4. Kapitel Grundsicherung im Alter und bei Erwerbsminderung		5. bis 9. Kapitel Sonstige Hilfen		Bruttoausgaben	
		ins-gesamt	auf 1 000 Ein-wohner [1]	ins-gesamt	auf 1 000 Ein-wohner [1]	ins-gesamt	auf 1 000 Ein-wohner [1]	ins-gesamt in 1 000 €	je Ein-wohner [1] in €
Regensburg	2008	412	3,1	1 778	13,3	1 425	10,7	36 457	274,09
	2009	363	2,7	1 601	11,9	1 576	11,7	40 268	300,80
	2010	381	2,8	1 652	12,2	1 637	12,1	47 824	354,59
	2011	418	3,1	1 777	13,0	1 739	12,8	56 534	415,88
	2012	497	3,6	1 934	14,0	1 843	13,3	.	.
München	2008	4 710	3,5	13 974	10,5	10 553	8,0	613 293	464,90
	2009	4 868	3,7	14 053	10,6	12 491	9,4	1 228 550	924,68
	2010	4 911	3,6	14 734	10,9	15 556	11,5	1 299 595	968,54
	2011	4 778	3,5	15 728	11,5	18 943	13,9	1 414 284	1 040,64
	2012	4 837	3,5	16 719	12,0	19 996	14,4	.	.
Nürnberg	2008	2 554	5,1	6 501	12,9	7 468	14,8	160 926	319,69
	2009	1 980	3,9	6 715	13,3	6 394	12,7	185 390	368,09
	2010	1 942	3,8	6 961	13,8	6 806	13,5	203 070	402,38
	2011	2 194	4,5	7 691	15,7	7 662	15,6	209 556	420,90
	2012	2 224	4,5	8 275	16,7	8 752	17,7	.	.
Augsburg	2008	785	3,0	3 469	13,2	2 887	11,0	65 253	247,97
	2009	793	3,0	3 406	12,9	3 653	13,9	76 733	291,23
	2010	750	2,8	3 518	13,3	3 928	14,8	79 540	301,09
	2011	834	3,1	3 766	14,0	3 904	14,5	83 874	314,07
	2012	884	3,2	3 953	14,5	4 107	15,1	.	.
Würzburg	2008	613	4,6	1 753	13,1	3 066	23,0	26 561	197,69
	2009	571	4,3	1 699	12,8	3 196	24,0	27 128	203,43
	2010	540	4,0	1 752	13,1	3 217	24,0	30 239	226,51
	2011	577	4,6	1 836	14,8	3 185	25,6	31 256	242,06
	2012	622	5,0	1 953	15,7	3 183	25,6	.	.
Erlangen	2008	286	2,7	761	7,2	1 255	12,0	37 455	357,35
	2009	251	2,4	758	7,2	1 242	11,8	44 700	424,64
	2010	265	2,5	758	7,2	1 280	12,1	42 219	399,83
	2011	326	3,1	839	8,0	1 262	12,1	43 958	418,77
	2012	337	3,2	906	8,6	1 382	13,1	.	.
Fürth	2008	494	4,3	1 044	9,2	1 483	13,0	38 852	340,50
	2009	398	3,5	981	8,6	1 360	11,9	42 320	371,04
	2010	392	3,4	1 036	9,0	1 351	11,8	43 921	384,14
	2011	468	4,0	1 157	9,9	1 424	12,2	45 816	396,21
	2012	511	4,3	1 238	10,5	1 427	12,1	.	.
Ingolstadt	2008	549	4,4	1 236	10,0	1 386	11,2	34 736	281,28
	2009	530	4,3	1 265	10,2	2 123	17,1	37 093	298,76
	2010	511	4,1	1 273	10,2	1 894	15,1	41 389	331,81
	2011	509	4,0	1 334	10,6	1 782	14,1	41 185	327,96
	2012	517	4,0	1 409	11,0	1 735	13,6	.	.

[1] Bevölkerung am Ort der Hauptwohnung (siehe Seite 54); die Zahlen für die Jahre 2011 und 2012 sind vorläufig

Quelle: Bayerisches Landesamt für Statistik und Datenverarbeitung - eigene Berechnungen

siehe auch Tab. 10.4ff.; 17.22

18.24 Wohngeld [1)]

Stadt	Jahr	Empfänger am 31.12.				gezahltes Wohngeld			
		ins-gesamt	davon Miet-zuschuss	davon Lasten-zuschuss	auf 1 000 Ein-wohner [2)]	ins-gesamt in 1 000 €	davon Miet-zuschuss in 1 000 €	davon Lasten-zuschuss in 1 000 €	je Ein-wohner [2)] in €
Regensburg	2008	1 438	1 414	24	10,8	1 795	1 760	35	13,50
	2009	2 012	1 972	40	15,0	3 654	3 570	84	27,29
	2010	1 920	1 880	40	14,2	3 469	3 386	83	25,72
	2011	1 800	1 765	35	13,2	2 956	2 897	59	21,75
	2012	1 653	1 622	31	12,0	2 669	2 609	60	19,44
München	2008	2 763	2 719	44	2,1	6 517	6 429	89	4,94
	2009	3 398	3 351	47	2,6	10 429	10 335	94	7,85
	2010	3 988	3 917	71	2,9	10 472	10 220	252	7,80
	2011	3 483	3 428	55	2,6	8 840	8 640	199	6,50
	2012	3 156	3 104	52	2,3	7 536	7 372	164	5,47
Nürnberg	2008	3 863	3 699	164	7,7	4 372	4 122	251	8,69
	2009	5 772	5 580	192	11,5	10 002	9 563	438	19,86
	2010	6 540	6 304	236	12,9	12 462	11 945	518	24,69
	2011	5 660	5 432	228	11,5	10 740	10 275	466	21,57
	2012	5 195	4 991	204	10,5	9 020	8 606	414	18,31
Augsburg	2008	1 440	1 420	20	5,5	1 715	1 656	59	6,52
	2009	2 377	2 342	35	9,0	4 345	4 258	87	16,49
	2010	2 592	2 538	54	9,8	4 623	4 474	149	17,50
	2011	2 332	2 284	48	8,7	4 032	3 919	113	15,10
	2012	2 038	1 998	40	7,5	3 395	3 306	89	12,53
Würzburg	2008	1 507	1 480	27	11,3	1 520	1 488	32	11,31
	2009	2 450	2 414	36	18,4	4 556	4 490	66	34,17
	2010	2 502	2 468	34	18,7	4 549	4 488	62	34,08
	2011	2 337	2 303	34	18,8	4 126	4 063	62	31,95
	2012	2 053	2 016	37	16,5	3 464	3 397	68	27,82
Erlangen	2008	478	470	8	4,6	535	525	10	5,10
	2009	843	827	16	8,0	1 246	1 226	20	11,84
	2010	937	918	19	8,9	1 481	1 450	31	14,03
	2011	723	707	16	6,9	1 156	1 131	26	11,01
	2012	577	567	10	5,5	838	822	16	7,99
Fürth	2008	571	533	38	5,0	689	640	50	6,04
	2009	1 228	1 182	46	10,8	1 867	1 774	93	16,37
	2010	1 303	1 270	33	11,4	2 219	2 135	84	19,41
	2011	1 028	991	37	8,8	1 637	1 564	72	14,16
	2012	848	811	37	7,2	1 202	1 132	70	10,23
Ingolstadt	2008	646	623	23	5,2	691	662	29	5,60
	2009	932	906	26	7,5	1 592	1 540	52	12,82
	2010	961	931	30	7,7	1 519	1 459	60	12,18
	2011	828	796	32	6,6	1 209	1 160	49	9,63
	2012	675	648	27	5,3	858	810	48	6,76

[1)] Tabellenwohngeld, pauschaliertes Wohngeld ist nicht enthalten; ohne rückwirkend bewilligte Wohngeldanträge aus dem 1. Quartal des Folgejahres

[2)] Bevölkerung am Ort der Hauptwohnung (siehe Seite 54)

Quelle: Bayerisches Landesamt für Statistik und Datenverarbeitung - eigene Berechnungen

18.25 Kindertageseinrichtungen und Volksschulen

Stadt	Jahr	Kindertageseinrichtungen [1]				Volksschulen am 01.10.			
		Einrichtungen	genehmigte Plätze	betreute Kinder	tätige Personen	Schulen	Schüler	auf 100 Kinder bzw. Jugendliche [2]	Lehrer
Regensburg	2008	86	4 780	4 850	646	24	6 467	71,7	424
	2009	91	5 045	5 037	705	24	6 391	71,4	424
	2010	92	5 072	5 179	704	26	6 297	69,5	440
	2011	94	5 136	5 237	743	26	6 222	68,3	441
	2012	103	5 416	5 491	816	26	6 212	.	440
München	2008	1 085	56 401	54 061	8 606	194	52 449	57,6	3 295
	2009	1 115	57 815	55 493	9 093	195	52 446	57,2	3 445
	2010	1 148	61 388	58 476	9 794	197	52 263	55,8	3 429
	2011	1 207	64 568	61 312	10 658	198	53 096	55,7	3 501
	2012	1 262	67 839	64 288	11 682	200	53 944	.	3 695
Nürnberg	2008	374	18 430	17 995	2 587	76	24 439	66,9	1 609
	2009	392	19 017	18 458	2 882	76	24 144	66,5	1 657
	2010	403	19 621	19 076	3 091	76	23 497	64,3	1 634
	2011	411	20 677	20 048	3 324	83	23 153	63,4	1 593
	2012	420	21 198	20 647	3 487	83	23 025	.	1 656
Augsburg	2008	163	9 820	9 474	1 522	39	13 838	68,1	918
	2009	165	9 894	9 472	1 551	39	13 482	67,1	932
	2010	168	10 093	9 499	1 634	47	13 219	66,7	947
	2011	180	10 466	9 772	1 747	47	13 072	66,6	958
	2012	178	10 775	10 147	1 836	47	12 975	.	961
Würzburg	2008	82	4 527	4 105	635	22	4 916	62,9	329
	2009	80	4 500	4 106	693	22	4 776	62,2	332
	2010	81	4 639	4 233	711	22	4 676	60,5	327
	2011	83	4 671	4 325	721	22	4 480	58,7	333
	2012	83	4 688	4 392	733	22	4 497	.	323
Erlangen	2008	90	4 785	4 582	733	20	5 441	65,2	364
	2009	91	4 911	4 720	756	20	5 336	64,1	351
	2010	94	5 039	4 760	827	20	5 161	62,4	342
	2011	103	5 310	5 025	911	19	4 767	57,9	320
	2012	107	5 453	5 228	971	19	4 726	.	314
Fürth	2008	77	4 517	4 333	576	21	6 268	64,5	426
	2009	83	4 736	4 513	645	21	5 995	63,2	432
	2010	87	4 825	4 619	705	23	5 728	61,1	420
	2011	88	4 867	4 626	727	23	5 677	60,7	417
	2012	90	5 032	4 758	740	24	5 700	.	436
Ingolstadt	2008	71	4 642	4 662	652	23	7 345	68,1	488
	2009	76	4 808	4 745	700	24	7 120	66,5	499
	2010	78	4 933	4 808	741	26	6 936	64,9	485
	2011	83	5 070	4 952	764	26	6 782	63,7	483
	2012	84	5 174	5 049	808	26	6 711	.	477

[1] Stichtag 15.03. im Jahr 2008; ab dem Jahr 2009 jeweils 01.03

[2] im Alter von 6 bis unter 15 Jahren; Bevölkerung am Ort der Hauptwohnung; Stand 31.12. (siehe Seite 54)

Quelle: Bayerisches Landesamt für Statistik und Datenverarbeitung - eigene Berechnungen

siehe auch Tab. 11.1ff.; 17.23; 20.19

18.26 Realschulen, Gymnasien, Berufsschulen

Stadt	Schuljahr	Realschulen am 01.10.			Gymnasien am 01.10.			Berufsschulen am 15.10.		
		Schulen	Schüler	Lehrer	Schulen	Schüler	Lehrer	Schulen	Schüler	Lehrer
Regensburg	2008/09	5	2 601	163	8	7 722	550	4	9 950	223
	2009/10	5	2 611	164	8	7 799	580	4	9 804	226
	2010/11	5	2 623	166	8	7 889	591	4	9 551	225
	2011/12	5	2 585	172	8	7 235	571	4	9 354	218
	2012/13	5	2 546	167	8	6 933	567	4	9 262	225
München	2008/09	35	14 826	1 066	49	38 330	2 957	36	43 067	1 106
	2009/10	35	14 924	1 095	49	39 335	3 029	36	41 705	1 118
	2010/11	36	15 351	1 141	49	39 932	3 111	36	40 152	1 074
	2011/12	36	15 460	1 168	50	37 525	2 998	36	39 553	1 093
	2012/13	36	15 609	1 217	50	37 804	3 093	36	39 496	1 118
Nürnberg	2008/09	10	5 850	375	15	13 535	986	9	18 954	494
	2009/10	10	5 892	389	15	13 717	1 022	9	18 662	498
	2010/11	11	6 083	395	16	14 120	1 053	9	18 022	495
	2011/12	11	6 084	410	15	12 888	1 009	9	17 823	496
	2012/13	12	6 169	431	15	12 755	1 041	9	17 630	508
Augsburg	2008/09	8	3 916	216	11	9 736	657	7	11 389	258
	2009/10	8	3 965	225	11	9 942	681	7	11 065	266
	2010/11	8	4 194	237	11	10 042	699	7	10 637	256
	2011/12	8	4 266	251	11	9 121	666	7	10 330	248
	2012/13	8	4 118	257	10	8 948	681	7	10 298	250
Würzburg	2008/09	5	3 260	189	9	7 888	560	5	7 063	174
	2009/10	5	3 187	189	9	7 933	576	5	6 961	181
	2010/11	5	3 170	196	9	7 816	586	5	6 911	186
	2011/12	5	3 056	190	9	7 087	557	5	6 747	189
	2012/13	5	2 973	192	9	7 009	577	5	6 696	182
Erlangen	2008/09	2	1 627	99	6	5 988	404	1	3 311	83
	2009/10	2	1 631	98	6	6 126	418	1	3 266	82
	2010/11	2	1 638	105	6	6 171	433	1	3 218	82
	2011/12	2	1 686	98	6	5 596	413	1	3 110	81
	2012/13	2	1 698	105	6	5 542	429	1	3 017	78
Fürth	2008/09	2	1 845	96	3	3 630	231	3	5 058	120
	2009/10	2	1 805	99	3	3 719	244	3	4 810	126
	2010/11	2	1 773	98	3	3 807	243	3	4 447	126
	2011/12	2	1 693	99	4	3 633	252	3	4 312	125
	2012/13	2	1 664	101	4	3 606	260	3	4 274	126
Ingolstadt	2008/09	3	2 358	132	5	5 709	384	2	5 643	120
	2009/10	3	2 361	135	6	5 968	406	2	5 645	120
	2010/11	4	2 383	136	6	5 945	412	2	5 474	119
	2011/12	4	2 433	138	6	5 500	388	2	5 342	123
	2012/13	4	2 467	141	6	5 324	397	2	5 180	119

Quelle: Bayerisches Landesamt für Statistik und Datenverarbeitung

18.27 Gesundheitswesen

Stadt	Jahr	Plan-betten in Akut-kranken-häusern	Allgemein-ärzte	Gebiets-ärzte	Zahn-ärzte	Apo-theken	Plätze in Alten-einrichtungen
Regensburg	2004	2 254	113	239	131	47	1 519
	2006	2 272	114	227	134	47	1 688
	2008	2 183	92	334	146	47	1 695
	2010	2 174	94	315	160	47	1 668
	2012	2 199	95	320	168	46	1 676
München	2004	12 850	.	.	1 213	406	10 096
	2006	.	792	2 426	1 219	407	9 520
	2008	11 609	787	2 494	1 253	406	9 319
	2010	12 007	851	2 759	1 349	403	9 319
	2012	.	827	2 833	1 563	403	9 282
Nürnberg	2004	3 638	418	701	695	145	7 334
	2006	.	250	731	478	149	6 742
	2008	.	218	759	.	147	7 471
	2010	3 428	209	765	452	143	7 471
	2012	3 428	288	776	451	140	.
Augsburg	2004	2 887	.	.	.	.	3 221
	2006	2 792	224	423	231	74	2 862
	2008	2 782	216	416	227	68	3 337
	2010	2 782	220	382	229	258	3 065
	2012	2 777	223	361	233	261	3 065
Würzburg	2004	2 532	.	.	.	50	2 031
	2006	2 538	115	287	132	50	2 293
	2008	2 452	229	432	121	49	2 332
	2010	2 409	153	322	134	48	2 267
	2012	2 392	158	323	133	51	2 181
Erlangen	2004	1 750	85	178	113	35	1 716
	2006	1 800	84	184	113	37	1 758
	2008	1 755	84	185	108	39	1 796
	2010	2 282	79	199	104	36	1 698
	2012	2 110	79	198	105	41	1 798
Fürth	2004	800	59	152	88	32	1 107
	2006	746	.	.	94	32	1 301
	2008	746	129	295	96	30	1 615
	2010	801	80	252	89	31	1 615
	2012	.	111	261	89	31	1 344
Ingolstadt	2004	1 204	.	150	100	32	904
	2006	1 160	80	169	112	33	1 283
	2008	1 291	84	172	112	33	1 185
	2010	1 162	87	179	115	33	1 255
	2012	1 162	87	179	115	33	1 218

Quelle: Deutscher Städtetag, Statistisches Jahrbuch Deutscher Gemeinden

siehe auch Tab. 9.3ff.; 20.17

18.28 Umweltschutz

Stadt	Jahr		Öffentl. Abfallentsorgung		Öffentliche Wasserversorgung						Öffentl. Abwasserbeseitigung	
			Restmüllaufkommen		Wassergewinnung			Wasserabgabe				
			ins-gesamt in t	je Einwohner [1] in kg	Wasser-gewin-nungs-anlagen	ins-gesamt in 1 000 m³	dar. aus dem Grund-wasser in 1 000 m³	ins-gesamt in 1 000 m³	dar. an Haushalte u. Klein-gewerbe in 1 000 m³	Pro-Kopf-Verbrauch je Einw. [1] und Tag in Liter	Ab-wasser-behand-lungs-anlagen	Jahres-abwasser-menge in 1 000 m³
Regensburg	1999	[2]	53 059	424	3	12 284	12 218	9 834	6 692	146,7	1	26 658
	2001		52 915	419	3	12 306	12 240	9 790	6 768	145,8	1	31 780
	2004	[3]	47 645	371	3	13 000	12 932	10 052	7 716	164,0	1	26 908
	2007		.	.	3	12 251	12 183	9 755	7 069	147,2	1	28 024
	2010		.	.	2	11 811	8 786	9 203	6 642	135,2	.	.
München	1999	[2]	355 522	298	1	15	15	98 379	84 913	194,3	1	113 627
	2001		.	.	2	105	105	98 499	84 915	189,5	1	132 700
	2004	[3]	319 301	260	2	776	776	96 698	88 542	194,2	1	100 149
	2007		.	.	2	2 454	2 454	90 050	79 955	168,2	1	99 866
	2010		.	.	2	777	777	85 044	75 006	153,3	1	111 667
Nürnberg	1999	[2]	141 915	292	1	7 157	-	32 193	20 332	114,0	3	74 552
	2001		.	.	3	13 744	5 319	32 373	21 768	121,4	3	94 989
	2004	[3]	140 870	285	3	10 365	5 082	30 896	23 360	129,2	3	69 964
	2007		.	.	4	10 031	4 885	28 810	23 670	129,4	3	73 501
	2010		.	.	3	5 160	3 047	29 108	23 965	130,4	2	74 487
Augsburg	1999	[2]	61 011	240	6	22 771	11 569	17 114	14 168	151,9	1	73 296
	2001		.	.	6	21 389	21 389	15 815	13 097	139,2	1	70 659
	2004	[3]	52 673	203	6	20 306	20 306	15 934	12 991	136,7	1	58 375
	2007		.	.	7	20 283	20 283	15 352	12 221	127,6	1	58 586
	2010		.	.	6	19 336	4 551	14 373	11 563	120,2	1	56 986
Würzburg	1999	[2]	34 835	276	3	3 474	927	9 401	6 286	136,7	1	20 395
	2001		.	.	5	3 098	459	9 722	6 514	137,6	1	21 877
	2004	[3]	29 868	227	4	3 599	3 034	9 109	7 259	149,1	1	21 133
	2007		.	.	6	4 119	2 265	8 528	6 901	140,6	1	21 818
	2010		.	.	5	3 581	1 886	8 218	7 187	148,1	1	21 250
Erlangen	1999	[2]	21 034	209	2	6 502	6 502	6 906	4 257	116,0	1	21 010
	2001		.	.	3	6 949	6 949	7 207	4 589	123,5	1	21 305
	2004	[3]	20 080	196	3	6 548	6 548	6 878	4 366	116,7	1	18 856
	2007		.	.	7	6 253	6 253	6 878	4 650	122,3	1	19 367
	2010		.	.	7	6 469	5 797	6 681	4 489	116,8	1	21 513
Fürth	1999	[2]	21 829	199	3	5 117	3 163	7 410	6 021	150,9	2	17 829
	2001		.	.	2	2 686	2 686	7 009	6 426	158,3	2	19 734
	2004	[3]	16 454	147	3	3 144	3 144	7 371	5 951	144,9	2	16 779
	2007		.	.	1	3 411	3 411	6 536	6 100	146,7	2	19 874
	2010		.	.	3	4 205	2 606	6 540	6 062	145,3	2	17 519
Ingolstadt	1999	[2]	21 075	184	4	9 451	9 451	8 094	6 272	151,3	3	21 695
	2001		.	.	4	10 818	10 818	8 435	6 178	144,4	3	29 514
	2004	[3]	19 658	165	4	10 873	10 873	8 650	5 793	132,3	3	20 593
	2007		.	.	5	9 840	8 980	7 693	5 904	132,3	3	22 551
	2010		.	.	4	10 083	9 176	7 841	5 761	126,6	3	25 982

[1] Bevölkerung am Ort der Hauptwohnung (siehe Seite 54)

[2] die Zahlen zur Öffentlichen Wasserversorgung und Öffentlichen Abwasserbeseitigung beziehen sich auf das Jahr 1998

[3] die Zahlen zur Öffentlichen Abfallentsorgung beziehen sich auf das Jahr 2003

Quelle: Bayerisches Landesamt für Statistik und Datenverarbeitung - eigene Berechnungen

18.29 Realsteuergrundbeträge, -hebesätze und -aufbringungskraft

Stadt	Jahr	Grundbetrag			Hebesatz			Realsteuer-aufbringungs-kraft		Steuer-einnahmekraft	
		Grundsteuer		Gewerbe-steuer	Grundsteuer		Gewerbe-steuer				
		A	B		A	B		in 1 000 €	€ je Einwohner [1]	in 1 000 €	€ je Einwohner [1]
		in 1 000 €			in %						
Regensburg	2008	23	5 906	31 370	295	395	425	137 069	1 031,87	181 862	1 369,07
	2009	23	6 108	22 767	295	395	425	105 479	791,10	155 322	1 164,91
	2010	23	6 209	37 597	295	395	425	162 094	1 204,12	198 030	1 471,07
	2011	23	6 301	33 411	295	395	425	147 580	1 087,01	193 158	1 422,73
	2012	23	6 478	59 503	295	395	425	244 299	1 778,35	281 384	2 048,30
München	2008	60	55 044	341 475	490	490	490	1 457 368	1 107,86	2 104 164	1 599,55
	2009	57	56 562	282 883	490	490	490	1 238 500	940,63	1 926 967	1 463,51
	2010	55	56 602	299 615	535	535	490	1 318 261	983,34	1 911 608	1 425,94
	2011	60	56 137	392 681	535	535	490	1 665 747	1 221,75	2 320 694	1 702,12
	2012	65	57 068	352 835	535	535	490	1 519 850	1 094,80	2 196 799	1 582,43
Nürnberg	2008	65	19 526	87 882	332	490	447	394 952	784,13	582 131	1 155,74
	2009	70	20 695	66 719	332	490	447	319 429	635,64	503 438	1 001,81
	2010	73	20 989	75 247	332	490	447	356 919	708,85	529 277	1 051,15
	2011	68	20 585	75 735	332	490	447	358 523	706,14	540 449	1 064,46
	2012	126	20 885	88 863	332	535	447	408 104	796,37	605 825	1 182,20
Augsburg	2008	36	8 929	39 475	345	460	435	178 007	677,19	275 537	1 048,22
	2009	35	8 879	24 314	345	485	435	121 374	461,49	215 681	820,07
	2010	40	8 971	27 286	345	485	435	134 615	510,73	223 937	849,61
	2011	36	9 104	26 041	345	485	435	131 014	494,10	227 653	858,56
	2012	37	9 266	35 934	390	485	435	168 121	628,17	260 673	973,99
Würzburg	2008	28	4 569	13 392	340	450	420	66 106	491,71	116 202	864,34
	2009	27	4 591	11 586	340	450	420	59 199	446,08	108 451	817,20
	2010	27	4 625	16 358	340	450	420	77 860	585,02	123 246	926,02
	2011	26	4 769	17 087	340	450	420	81 396	609,82	126 458	947,42
	2012	26	4 837	16 054	340	450	420	77 813	582,94	128 747	964,51
Erlangen	2008	25	4 343	18 528	300	460	410	84 139	802,08	135 526	1 291,93
	2009	22	4 348	13 875	300	460	410	66 619	632,25	121 316	1 151,34
	2010	26	4 508	12 787	300	460	410	64 262	609,77	116 968	1 109,88
	2011	25	4 771	14 120	300	460	425	70 429	665,90	118 138	1 116,99
	2012	31	4 606	17 903	300	460	425	83 765	784,22	144 055	1 348,65
Fürth	2008	30	4 033	10 450	350	480	425	53 332	466,29	100 672	880,20
	2009	28	3 901	8 052	350	480	425	43 796	383,74	91 098	798,20
	2010	28	4 028	9 939	350	555	425	51 960	454,51	96 345	842,75
	2011	30	4 088	11 067	350	555	440	56 562	489,80	102 168	884,72
	2012	29	4 120	12 083	350	555	440	60 437	516,35	108 973	931,02
Ingolstadt	2008	63	4 855	28 003	350	460	400	120 963	979,97	159 874	1 295,19
	2009	62	4 941	27 649	350	460	400	119 070	958,55	164 600	1 325,08
	2010	61	4 994	28 872	350	460	400	125 476	1 006,35	169 469	1 359,19
	2011	60	5 142	39 630	350	460	400	166 304	1 322,94	205 386	1 633,83
	2012	62	5 235	60 351	350	460	400	242 796	1 902,88	247 263	1 937,89

[1] Bevölkerung am Ort der Hauptwohnung (siehe Seite 54)

Quelle: Bayerisches Landesamt für Statistik und Datenverarbeitung

siehe auch Tab. 15.6; 15.7; 17.24ff.; 20.25

18.30 Grund- und Gewerbesteuer

Stadt	Jahr	Grundsteuer				Gewerbesteuer					
		A		B		brutto		Umlage		netto	
		in 1 000 €	€ je Einwohner [1]	in 1 000 €	€ je Einwohner [1]	in 1 000 €	€ je Einwohner [1]	in 1 000 €	€ je Einwohner [1]	in 1 000 €	€ je Einwohner [1]
Regensburg	2008	68	0,51	23 331	175,63	133 324	1 003,67	22 771	171,42	110 553	832,25
	2009	69	0,51	24 126	180,95	96 760	725,70	16 199	121,49	80 561	604,21
	2010	69	0,51	24 527	182,20	159 786	1 186,98	28 439	211,26	131 347	975,72
	2011	67	0,49	24 888	183,32	141 998	1 045,90	21 821	160,73	120 176	885,17
	2012	68	0,49	25 587	186,26	252 889	1 840,88	38 157	277,76	214 732	1 563,12
München	2008	293	0,22	269 716	205,03	1 673 228	1 271,96	260 162	197,77	1 413 067	1 074,19
	2009	282	0,21	277 154	210,50	1 386 128	1 052,75	169 266	128,56	1 216 863	924,20
	2010	292	0,22	302 820	225,88	1 468 113	1 095,12	242 334	180,77	1 225 779	914,35
	2011	323	0,24	300 331	220,28	1 924 137	1 411,26	219 518	161,01	1 704 619	1 250,26
	2012	347	0,25	305 311	219,93	1 728 893	1 245,38	286 400	206,30	1 442 492	1 039,08
Nürnberg	2008	215	0,43	95 680	189,96	392 834	779,92	58 571	116,29	334 263	663,64
	2009	233	0,46	101 407	201,79	298 232	593,46	47 925	95,37	250 307	498,10
	2010	243	0,48	102 848	204,26	336 356	668,01	53 919	107,08	282 437	560,92
	2011	227	0,45	100 869	198,67	338 533	666,77	54 872	108,07	283 662	558,70
	2012	420	0,82	111 733	218,03	397 215	775,12	55 904	109,09	341 312	666,03
Augsburg	2008	123	0,47	41 073	156,25	171 715	653,25	22 206	84,48	149 509	568,78
	2009	122	0,46	43 064	163,74	105 764	402,14	18 085	68,77	87 679	333,38
	2010	137	0,52	43 510	165,08	118 692	450,32	20 194	76,62	98 498	373,70
	2011	125	0,47	44 152	166,51	113 280	427,22	17 919	67,58	95 361	359,64
	2012	143	0,53	44 940	167,91	156 311	584,05	28 755	107,44	127 556	476,61
Würzburg	2008	95	0,71	20 560	152,93	56 245	418,37	9 184	68,31	47 062	350,06
	2009	93	0,70	20 658	155,66	48 661	366,67	7 735	58,28	40 926	308,39
	2010	90	0,68	20 813	156,38	68 702	516,20	10 159	76,33	58 543	439,87
	2011	89	0,66	21 458	160,77	71 765	537,66	13 083	98,02	58 681	439,64
	2012	87	0,65	21 765	163,05	67 426	505,13	10 043	75,24	57 383	429,89
Erlangen	2008	75	0,71	19 980	190,46	75 965	724,16	12 965	123,59	63 000	600,57
	2009	67	0,64	20 000	189,81	56 889	539,91	7 104	67,42	49 786	472,49
	2010	77	0,73	20 737	196,77	52 429	497,49	7 453	70,72	44 976	426,77
	2011	76	0,71	21 945	207,49	60 011	567,40	15 180	143,52	44 831	423,88
	2012	94	0,88	21 186	198,34	76 088	712,34	9 096	85,16	66 992	627,19
Fürth	2008	107	0,93	19 356	169,24	44 412	388,31	7 322	64,02	37 090	324,29
	2009	99	0,87	18 727	164,08	34 220	299,84	5 182	45,41	29 038	254,43
	2010	99	0,86	22 355	195,55	42 242	369,50	6 659	58,24	35 584	311,26
	2011	107	0,92	22 687	196,46	48 696	421,68	7 741	67,03	40 955	354,65
	2012	101	0,86	22 868	195,38	53 164	454,21	8 533	72,90	44 631	381,31
Ingolstadt	2008	220	1,79	22 334	180,94	112 012	907,45	24 831	201,16	87 182	706,29
	2009	215	1,73	22 727	182,96	110 596	890,33	16 210	130,50	94 386	759,83
	2010	215	1,72	22 971	184,23	115 486	926,23	16 098	129,11	99 389	797,13
	2011	210	1,67	23 652	188,15	158 520	1 261,02	23 787	189,22	134 733	1 071,79
	2012	217	1,70	24 083	188,74	241 403	1 891,96	65 219	511,15	176 184	1 380,82

[1] Bevölkerung am Ort der Hauptwohnung (siehe Seite 54)

Quelle: Bayerisches Landesamt für Statistik und Datenverarbeitung

18.31 Sonstige Steuereinnahmen

Stadt	Jahr	Anteil an der Einkommensteuer		Anteil an der Umsatzsteuer		Hundesteuer	
		in 1 000 €	€ je Einwohner [1]	in 1 000 €	€ je Einwohner [1]	in 1 000 €	€ je Einwohner [1]
Regensburg	2008	58 196	438,10	9 368	70,52	214	1,61
	2009	55 884	419,13	10 157	76,18	217	1,63
	2010	54 057	401,56	10 318	76,65	225	1,67
	2011	56 385	415,31	11 014	81,13	231	1,70
	2012	62 762	456,87	12 479	90,84	240	1,74
München	2008	783 091	595,29	123 866	94,16	2 060	1,57
	2009	733 005	556,71	124 726	94,73	2 118	1,61
	2010	709 106	528,95	126 575	94,42	2 191	1,63
	2011	739 655	542,50	134 809	98,88	2 811	2,06
	2012	823 292	593,05	140 058	100,89	2 762	1,99
Nürnberg	2008	204 302	405,62	41 447	82,29	1 389	2,76
	2009	191 081	380,24	40 852	81,29	1 388	2,76
	2010	184 852	367,12	41 425	82,27	1 406	2,79
	2011	192 815	379,77	43 982	86,63	1 417	2,79
	2012	209 083	408,00	44 541	86,92	1 464	2,86
Augsburg	2008	103 371	393,25	16 364	62,25	451	1,72
	2009	95 674	363,78	16 717	63,56	456	1,73
	2010	92 559	351,17	16 957	64,34	469	1,78
	2011	95 546	364,11	18 011	67,93	478	1,80
	2012	102 839	384,25	18 468	69,01	587	2,19
Würzburg	2008	50 565	376,12	8 714	64,82	216	1,60
	2009	48 211	363,28	8 775	66,12	218	1,64
	2010	46 636	350,41	8 908	66,93	220	1,65
	2011	48 645	364,45	9 499	71,17	224	1,68
	2012	51 318	384,45	9 658	72,36	234	1,75
Erlangen	2008	57 036	543,71	7 315	69,73	249	2,37
	2009	53 821	510,78	7 979	75,72	245	2,32
	2010	52 064	494,03	8 094	76,80	250	2,38
	2011	54 307	513,48	8 581	81,13	261	2,47
	2012	59 676	558,69	9 709	90,90	262	2,46
Fürth	2008	48 767	426,38	5 896	51,55	434	3,80
	2009	46 591	408,23	5 893	51,63	450	3,95
	2010	45 068	394,22	5 975	52,26	456	3,99
	2011	47 010	407,08	6 337	54,87	509	4,41
	2012	50 843	434,38	6 227	53,20	509	4,35
Ingolstadt	2008	55 437	449,11	8 304	67,27	182	1,47
	2009	54 116	435,65	7 624	61,37	189	1,52
	2010	52 344	419,81	7 746	62,13	193	1,55
	2011	54 599	434,33	8 269	65,78	198	1,58
	2012	60 099	471,02	9 586	75,13	204	1,60

[1] Bevölkerung am Ort der Hauptwohnung (siehe Seite 54)

Quelle: Bayerisches Landesamt für Statistik und Datenverarbeitung

siehe auch Tab. 15.6; 15.7; 17.24ff.; 20.25

18.32 Schuldenstand

Stadt	Jahr	Schuldenstand [1] am 31.12.		Schulden der Eigenbetriebe		Schulden der Krankenhäuser	
		insgesamt in 1 000 €	€ je Einwohner [2]	insgesamt in 1 000 €	€ je Einwohner [2]	insgesamt in 1 000 €	€ je Einwohner [2]
Regensburg	2007	286 934	2 180	-	-	-	-
	2008	270 259	2 035	-	-	-	-
	2009	270 259	2 027	-	-	-	-
	2010	260 272	1 933	-	-	.	.
	2011	212 408	1 565	358	3	.	.
München	2007	2 904 833	2 231	1 403 006	1 078	-	-
	2008	2 306 169	1 753	1 361 652	1 035	-	-
	2009	2 306 464	1 752	1 306 712	992	-	-
	2010	2 223 379	1 658	1 425 556	1 063	.	.
	2011	1 673 319	1 227	1 351 753	991	.	.
Nürnberg	2007	964 643	1 926	456 770	912	-	-
	2008	1 005 692	1 997	636 922	1 265	-	-
	2009	1 055 133	2 100	594 957	1 184	-	-
	2010	1 126 177	2 237	602 073	1 196	.	.
	2011	1 214 283	2 392	580 392	1 143	.	.
Augsburg	2007	261 575	997	148 546	566	-	-
	2008	261 548	995	149 768	570	-	-
	2009	261 541	994	177 333	674	-	-
	2010	260 921	990	176 744	671	.	.
	2011	315 335	1 189	182 588	689	.	.
Würzburg	2007	236 126	1 756	99 095	737	-	-
	2008	230 516	1 715	109 523	815	-	-
	2009	217 186	1 637	116 084	875	-	-
	2010	226 847	1 704	112 404	845	.	.
	2011	225 709	1 691	121 321	909	.	.
Erlangen	2007	122 440	1 175	55 931	537	-	-
	2008	117 417	1 119	58 282	556	-	-
	2009	118 312	1 123	63 025	598	-	-
	2010	131 567	1 248	64 431	611	.	.
	2011	146 512	1 385	80 114	757	.	.
Fürth	2007	212 268	1 863	108 055	948	-	-
	2008	220 373	1 927	119 287	1 043	-	-
	2009	289 768	2 539	103 717	909	-	-
	2010	234 988	2 055	102 978	901	.	.
	2011	243 307	2 107	104 148	902	.	.
Ingolstadt	2007	114 637	937	14 212	116	-	-
	2008	112 310	910	-	-	-	-
	2009	90 084	725	-	-	-	-
	2010	86 590	694	-	-	.	.
	2011	82 596	657	-	-	.	.

[1] Schulden am Kreditmarkt und bei öffentlichen Haushalten, ohne Kassenverstärkungskredite; ohne Schulden von Eigenbetrieben und ohne Schulden von Krankenhäusern

[2] Bevölkerung am Ort der Hauptwohnung (siehe Seite 54)

Quelle: Bayerisches Landesamt für Statistik und Datenverarbeitung - eigene Berechnungen

18.33 Einkommen der privaten Haushalte

Stadt	Jahr	Primäreinkommen [1] der privaten Haushalte						Verfügbares [2] Einkommen					
		insgesamt			je Einwohner [3]			insgesamt			je Einwohner [3]		
		in Mio. €	1991 = 100	Anteil an Bayern in %	in €	1991 = 100	Bayern = 100	in Mio. €	1991 = 100	Anteil an Bayern in %	in €	1991 = 100	Bayern = 100
Regensburg	1991	1 888	100,0	1,0	15 433	100,0	91	1 640	100,0	1,0	13 403	100,0	98
	2000	2 622	138,9	1,0	20 950	135,7	98	2 225	135,7	1,1	17 777	132,6	103
	2009	3 194	169,2	1,0	23 914	155,0	95	2 605	158,9	1,0	19 506	145,5	95
	2010	3 296	174,6	1,0	24 480	158,6	94	2 697	164,5	1,0	20 033	149,5	94
	2011	3 448	182,6	1,0	25 389	164,5	93	2 780	169,5	1,0	20 469	152,7	93
München	1991	27 115	100,0	13,9	21 942	100,0	130	20 972	100,0	13,2	16 971	100,0	124
	2000	34 955	128,9	13,4	29 087	132,6	136	25 966	123,8	12,4	21 607	127,3	125
	2009	43 189	159,3	13,7	32 707	149,1	130	31 908	152,1	12,5	24 164	142,4	118
	2010	44 788	165,2	13,8	33 382	152,1	129	33 537	159,9	12,6	24 997	147,3	117
	2011	47 167	173,9	13,8	34 573	157,6	127	34 906	166,4	12,6	25 585	150,8	116
Nürnberg	1991	8 261	100,0	4,2	16 681	100,0	99	6 986	100,0	4,4	14 107	100,0	103
	2000	9 857	119,3	3,8	20 235	121,3	94	8 593	123,0	4,1	17 641	125,1	102
	2009	11 326	137,1	3,6	22 522	135,0	90	9 691	138,7	3,8	19 270	136,6	94
	2010	11 693	141,6	3,6	23 197	139,1	89	10 029	143,6	3,8	19 896	141,0	93
	2011	12 282	148,7	3,6	24 191	145,0	89	10 349	148,1	3,7	20 383	144,5	92
Augsburg	1991	3 887	100,0	2,0	15 049	100,0	89	3 364	100,0	2,1	13 024	100,0	95
	2000	4 680	120,4	1,8	18 368	122,1	86	4 052	120,5	1,9	15 904	122,1	92
	2009	5 381	138,4	1,7	20 449	135,9	81	4 613	137,1	1,8	17 529	134,6	86
	2010	5 571	143,3	1,7	21 113	140,3	81	4 782	142,2	1,8	18 125	139,2	85
	2011	5 824	149,8	1,7	21 951	145,9	81	4 908	145,9	1,8	18 501	142,1	84
Würzburg	1991	2 153	100,0	1,1	16 813	100,0	100	1 870	100,0	1,2	14 604	100,0	106
	2000	2 482	115,3	1,0	19 490	115,9	91	2 155	115,3	1,0	16 924	115,9	98
	2009	2 949	137,0	0,9	22 207	132,1	88	2 567	137,3	1,0	19 329	132,4	94
	2010	3 036	141,0	0,9	22 812	135,7	88	2 653	141,9	1,0	19 937	136,5	94
	2011	3 185	148,0	0,9	23 874	142,0	88	2 742	146,7	1,0	20 556	140,8	93
Erlangen	1991	1 989	100,0	1,0	19 400	100,0	115	1 509	100,0	1,0	14 715	100,0	107
	2000	2 411	121,2	0,9	23 946	123,4	112	1 836	121,7	0,9	18 240	124,0	106
	2009	2 793	140,4	0,9	26 535	136,8	106	2 121	140,6	0,8	20 151	136,9	98
	2010	2 897	145,7	0,9	27 483	141,7	106	2 227	147,6	0,8	21 127	143,6	99
	2011	3 033	152,5	0,9	28 665	147,8	106	2 300	152,5	0,8	21 739	147,7	98
Fürth	1991	1 910	100,0	1,0	18 314	100,0	109	1 620	100,0	1,0	15 531	100,0	113
	2000	2 453	128,4	0,9	22 302	121,8	104	2 066	127,6	1,0	18 787	121,0	109
	2009	2 964	155,2	0,9	25 976	141,8	103	2 476	152,8	1,0	21 699	139,7	106
	2010	3 049	159,6	0,9	26 665	145,6	103	2 558	157,9	1,0	22 372	144,0	105
	2011	3 210	168,1	0,9	27 793	151,8	102	2 664	164,5	1,0	23 065	148,5	104
Ingolstadt	1991	1 810	100,0	0,9	17 016	100,0	101	1 449	100,0	0,9	13 623	100,0	99
	2000	2 412	133,3	0,9	20 946	123,1	98	1 901	131,2	0,9	16 508	121,2	96
	2009	3 080	170,2	1,0	24 805	145,8	99	2 386	164,7	0,9	19 215	141,0	94
	2010	3 185	176,0	1,0	25 531	150,0	98	2 498	172,4	0,9	20 019	147,0	94
	2011	3 333	184,1	1,0	26 480	155,6	97	2 577	177,9	0,9	20 478	150,3	93

[1] Einkommen aus Arbeitnehmerentgelt, selbstständiger Tätigkeit, unterstellten Mieten für selbstgenutztes Wohneigentum und dem positiven Saldo aus empfangenen und geleisteten Vermögenseinkommen (z. B. Guthabenzinsen, Pachten, Kreditzinsen u. ä.)

[2] Teil des Primäreinkommens, das für Konsumzwecke oder zur Ersparnisbildung zur Verfügung steht

[3] Bevölkerung am Ort der Hauptwohnung (siehe Seite 54)

Quelle: Bayerisches Landesamt für Statistik und Datenverarbeitung

siehe auch Tab. 19.18

18.34 Beschäftigte der kreisfreien Städte [1)]

Stadt	Jahr	Vollzeitbeschäftigte							Teilzeitbeschäftigte	
		insgesamt	darunter Verwaltung				Wirtschaftsunternehmen [2)]	Krankenhäuser [3)]	Verwaltung	Wirtschaftsunternehmen [2)] und Krankenhäuser [3)]
			zusammen	davon						
				Beamte	Angestellte	Arbeiter				
Regensburg	2006	1 996	1 936	780	1 140	16	60	-	769	44
	2007	1 914	1 914	782	1 131	1	-	-	794	-
	2008	1 977	1 977	806	1 169	2	-	-	807	-
	2009	1 961	1 961	806	1 154	1	-	-	829	-
	2010	1 923	1 923	788	1 134	1	-	-	868	-
München	2006	18 958	17 387	7 385	10 002	-	1 571	-	7 244	201
	2007	18 986	17 358	7 404	9 954	-	1 628	-	7 351	212
	2008	21 098	18 775	7 931	10 844	-	2 323	-	7 476	362
	2009	21 080	18 740	7 383	11 357	-	2 340	-	7 650	385
	2010	21 386	19 018	7 390	11 628	-	2 368	-	7 918	421
Nürnberg	2006	6 607	5 335	1 990	3 314	31	1 272	-	2 466	367
	2007	6 670	5 410	1 990	3 420	-	1 260	-	2 530	385
	2008	6 743	5 497	2 039	3 458	-	1 246	-	2 621	403
	2009	6 811	5 596	2 087	3 509	-	1 215	-	2 639	430
	2010	6 623	4 929	2 028	2 901	-	1 694	-	2 675	582
Augsburg	2006	4 852	4 024	1 070	2 936	18	828	-	1 287	108
	2007	4 919	4 099	1 094	2 991	14	820	-	1 306	105
	2008	4 916	4 077	1 109	2 952	16	839	-	1 195	75
	2009	5 375	4 104	1 085	3 003	16	1 271	-	1 250	283
	2010	5 176	3 981	1 091	2 874	16	1 195	-	1 483	373
Würzburg	2006	1 984	1 399	582	817	-	585	-	496	33
	2007	2 066	1 417	593	824	-	649	-	504	66
	2008	2 034	1 418	579	839	-	616	-	524	60
	2009	2 042	1 426	583	843	-	616	-	518	60
	2010	2 033	1 409	573	836	-	624	-	537	64
Erlangen	2006	1 407	1 105	402	703	-	302	-	581	43
	2007	1 471	1 122	407	715	-	349	-	527	15
	2008	1 442	1 100	396	704	-	342	-	550	16
	2009	1 396	1 063	399	664	-	333	-	549	18
	2010	1 377	1 061	390	671	-	316	-	600	33
Fürth	2006	1 422	1 249	378	871	-	173	-	435	239
	2007	1 342	1 171	351	820	-	171	-	400	212
	2008	1 324	1 153	339	812	2	171	-	316	207
	2009	1 358	1 172	339	833	-	186	-	419	234
	2010	1 423	1 242	336	906	-	181	-	444	231
Ingolstadt	2006	1 252	1 241	385	852	4	11	-	489	3
	2007	1 199	1 183	382	801	-	16	-	414	4
	2008	1 197	1 175	382	793	-	22	-	393	18
	2009	1 206	1 206	393	813	-	-	-	423	-
	2010	1 239	1 239	381	858	-	-	-	463	-

[1)] Stand jeweils 30.06.

[2)] ohne eigene Rechtspersönlichkeit

[3)] mit kaufmännischem Rechnungswesen

Quelle: Bayerisches Landesamt für Statistik und Datenverarbeitung

19

Überregionaler Vergleich

19.1 Geburten und Sterbefälle je 1 000 Einwohner in den Jahren 1958 bis 2012

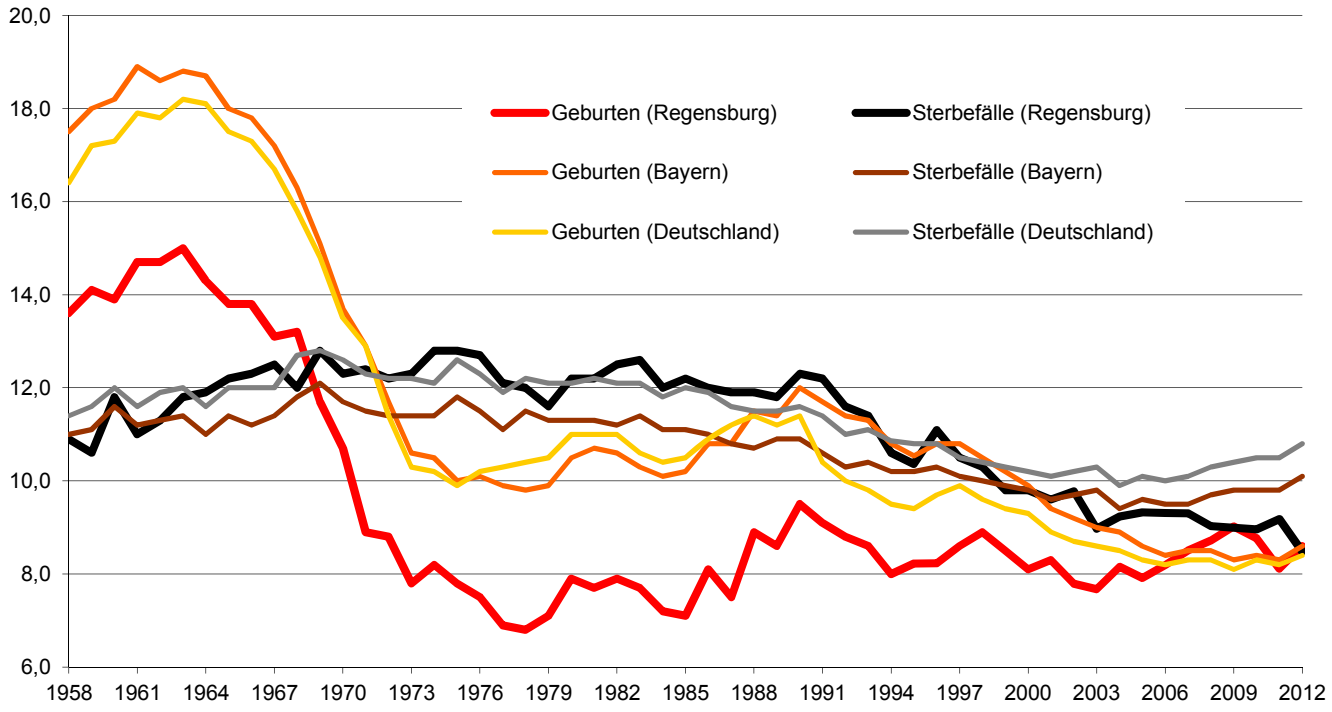

19.2 Beschäftigte im Verarbeitenden Gewerbe je 1 000 Einwohner in den Jahren 1995 bis 2012

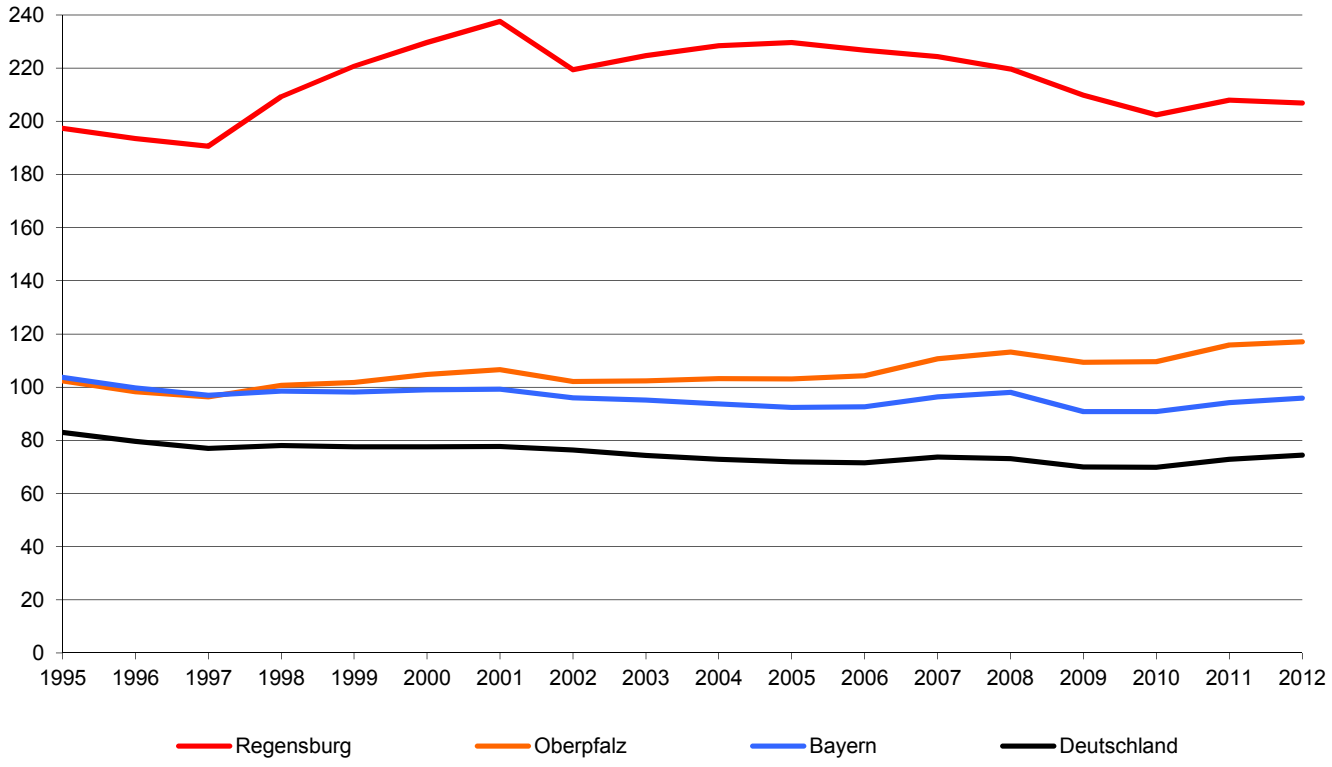

19.3 Arbeitslosenquoten [1)] in den Jahren 1995 bis 2012

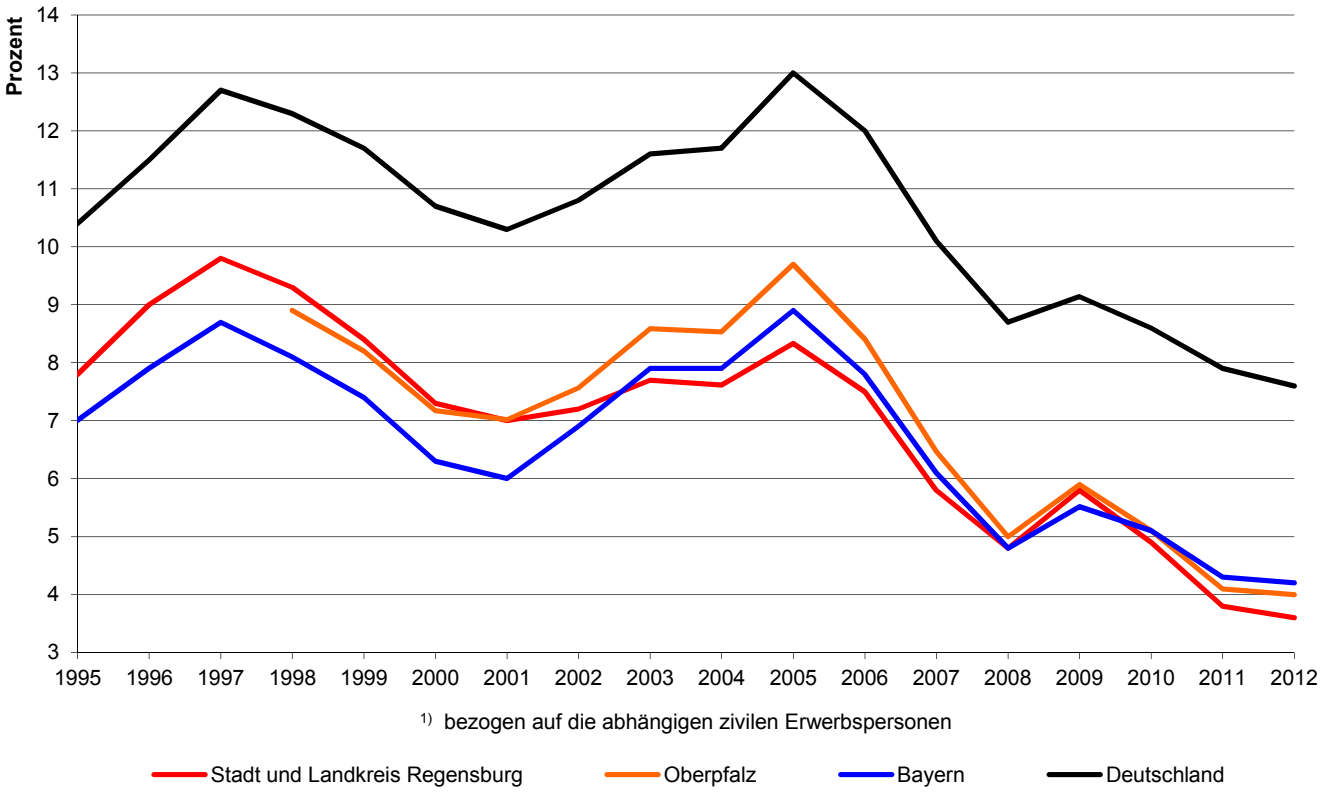

1) bezogen auf die abhängigen zivilen Erwerbspersonen

19.4 Indizes des Verfügbaren Einkommens privater Haushalte in den Jahren 1991 bis 2011 (1991 = 100)

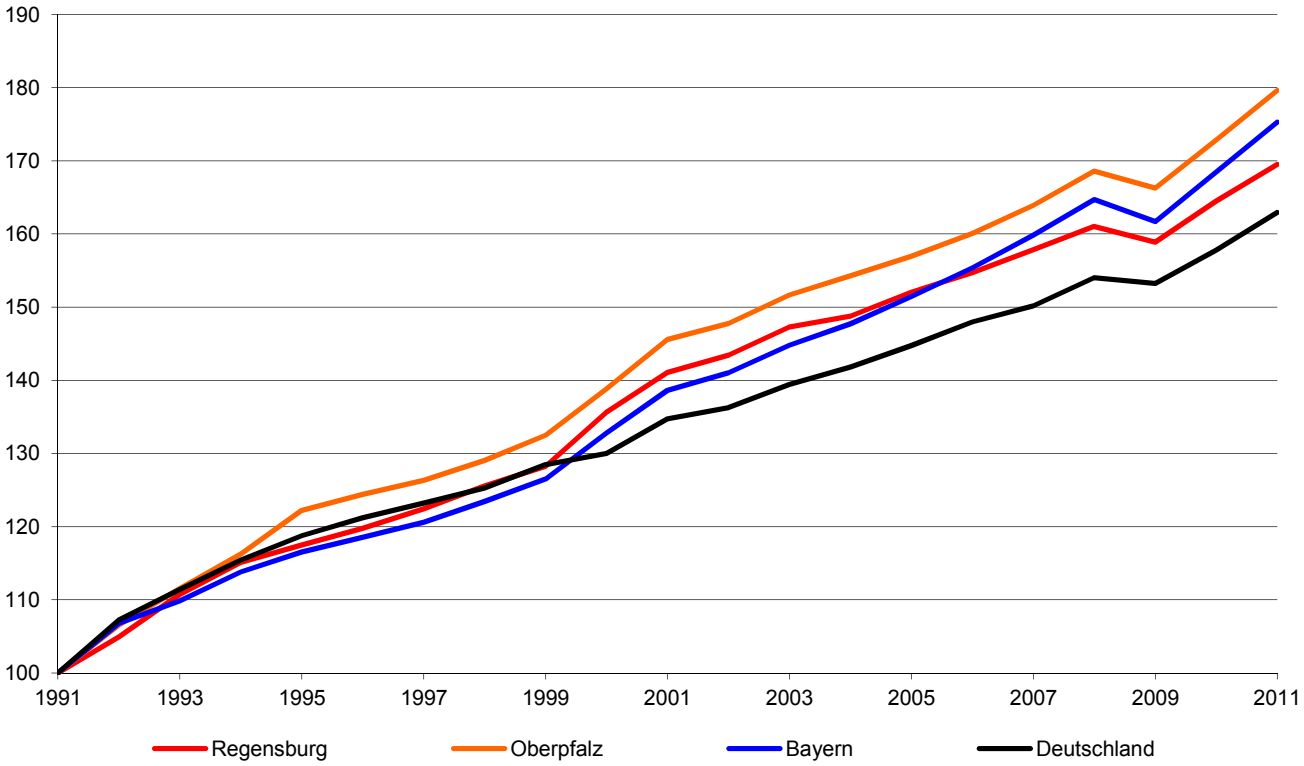

19.5 Fläche und Bevölkerungsstruktur

Gebiet	Jahr	Fläche in km²	Einwohner ins-gesamt (in 1 000)	Einwohner je km²	Einwohner davon in % männlich	Einwohner davon in % weiblich	Einwohner davon (in 1 000) Deutsche	Einwohner davon (in 1 000) Ausländer	Ausländer-anteil in %
Regensburg [1]	1987	81	128	1 588	47,1	52,9	122	6	4,6
	1990	81	133	1 643	47,6	52,4	125	8	6,0
	1995	81	141	1 749	48,3	51,7	128	13	9,2
	1997	81	141	1 753	48,2	51,8	128	14	9,7
	1999	81	143	1 767	48,2	51,8	129	14	9,8
	2000	81	143	1 769	48,3	51,7	130	12	8,6
	2001	81	145	1 800	48,5	51,5	132	13	8,9
	2002	81	147	1 818	48,5	51,5	134	13	9,1
	2003	81	149	1 843	48,5	51,5	135	14	9,2
	2004	81	150	1 860	48,6	51,4	137	14	9,1
	2005	81	152	1 880	48,6	51,4	138	14	9,2
	2006 [2]	81	143	1 777	48,2	51,8	129	14	9,8
	2007	81	146	1 804	48,1	51,9	131	14	9,7
	2008	81	147	1 825	48,1	51,9	133	14	9,7
	2009	81	148	1 838	48,1	51,9	134	14	9,6
	2010	81	150	1 856	48,2	51,8	135	15	9,8
	2011	81	152	1 885	48,3	51,7	137	16	10,2
	2012	81	154	1 906	48,2	51,8	137	17	10,8
Oberpfalz	1987	.	970	.	48,4	51,6	.	.	.
	1990	.	1 009	.	48,8	51,2	.	.	.
	1995	.	1 054	.	49,0	51,0	1 008	47	4,4
	1997	.	1 065	.	49,1	50,9	1 018	47	4,4
	1999	.	1 074	.	49,1	50,9	1 027	47	4,4
	2000	.	1 079	.	49,1	50,9	1 031	48	4,4
	2001	.	1 086	.	49,1	50,9	1 036	50	4,6
	2002	.	1 089	.	49,2	50,8	1 038	51	4,7
	2003	.	1 090	.	49,1	50,9	1 038	52	4,7
	2004	.	1 090	.	49,1	50,9	1 039	51	4,7
	2005	.	1 090	.	49,2	50,8	1 038	52	4,8
	2006	.	1 088	.	49,2	50,8	1 036	52	4,8
	2007	.	1 087	.	49,2	50,8	1 034	52	4,8
	2008	.	1 084	.	49,2	50,8	1 032	52	4,8
	2009	9 690	1 081	112	49,3	50,7	1 029	52	4,8
	2010	9 690	1 081	112	49,3	50,7	1 027	54	5,0
	2011	9 690	1 072	111	49,2	50,8	1 026	46	4,3
	2012	9 690	1 075	111	49,3	50,7	1 024	50	4,7
Bayern	1987	70 553	10 950	155	48,1	51,9	.	.	.
	1990	70 554	11 449	162	48,5	51,5	10 593	856	7,5
	1995	70 551	11 993	170	48,8	51,2	10 852	1 142	9,5
	1997	70 548	12 066	171	48,8	51,2	10 934	1 133	9,4
	1999	70 548	12 155	172	48,8	51,2	11 032	1 123	9,2
	2000	70 548	12 230	173	48,8	51,2	11 098	1 132	9,3
	2001	70 550	12 330	175	48,9	51,1	11 167	1 163	9,4
	2002	70 549	12 387	176	48,9	51,1	11 213	1 174	9,5
	2003	70 549	12 423	176	48,9	51,1	11 241	1 182	9,5
	2004	70 549	12 444	176	48,9	51,1	11 269	1 175	9,4
	2005	70 552	12 469	177	48,9	51,1	11 289	1 180	9,5
	2006	70 552	12 493	177	49,0	51,0	11 314	1 179	9,4
	2007	70 552	12 520	177	49,0	51,0	11 337	1 184	9,5
	2008	70 552	12 520	177	49,0	51,0	11 345	1 175	9,4
	2009	70 550	12 510	177	49,0	51,0	11 346	1 164	9,3
	2010	70 550	12 539	178	49,1	50,9	11 347	1 191	9,5
	2011	70 550	12 443	176	49,0	51,0	11 389	1 054	8,5
	2012	70 550	12 520	177	49,1	50,9	11 394	1 125	9,0
Deutschland	1987	.	77 900	.	48,0	52,0	.	.	.
	1990	356 854	79 753	223	48,3	51,7	.	.	.
	1995	357 022	81 817	229	48,7	51,3	74 643	7 174	8,8
	1997	357 021	82 057	230	48,7	51,3	74 691	7 366	9,0
	1999	357 020	82 163	230	48,8	51,2	74 827	7 336	8,9
	2000	357 022	82 260	230	48,8	51,2	74 992	7 268	8,8
	2001	357 023	82 440	231	48,9	51,1	75 122	7 318	8,9
	2002	357 027	82 537	231	48,9	51,1	75 189	7 348	8,9
	2003	357 030	82 532	231	48,9	51,1	75 190	7 342	8,9
	2004	357 046	82 501	231	48,9	51,1	75 213	7 288	8,8
	2005	357 093	82 438	231	48,9	51,1	75 149	7 289	8,8
	2006	357 114	82 315	231	49,0	51,0	75 059	7 256	8,8
	2007	357 104	82 218	230	49,0	51,0	74 962	7 255	8,8
	2008	357 112	82 002	230	49,0	51,0	74 816	7 186	8,8
	2009	357 124	81 802	229	49,0	51,0	74 671	7 131	8,7
	2010	357 121	81 752	229	49,1	50,9	74 553	7 199	8,8
	2011	357 121	80 328	225	48,8	51,2	74 000	6 328	7,9
	2012	357 121	80 524	225	48,9	51,1	73 896	6 628	8,2

[1] Gesamtbevölkerung (siehe Seite 54)

[2] Registerbereinigung (siehe Seite 54)

Quelle: Bevölkerungsstatistik der Stadt Regensburg; Bayer. Landesamt für Statistik und Datenverarbeitung; Statistisches Bundesamt

19.6 Altersstruktur

Gebiet	Jahr	Bevölkerung im Alter von ... bis unter ... Jahren											
		unter 6		6 bis unter 15		15 bis unter 21		21 bis unter 45		45 bis unter 65		65 und älter	
		in 1 000	in %	in 1 000	in %	in 1 000	in %	in 1 000	in %	in 1 000	in %	in 1 000	in %
Regensburg [1]	1987	5	4,2	8	6,4	11	8,6	51	40,0	30	23,6	22	17,2
	1990	6	4,6	9	6,4	9	6,6	57	42,7	30	22,6	23	17,1
	1995	7	4,8	10	6,7	8	5,9	63	44,5	30	21,6	23	16,6
	1997	7	4,6	10	6,9	8	6,0	63	44,5	31	21,7	23	16,3
	1999	7	4,6	10	6,9	9	6,0	64	44,8	31	21,6	23	16,0
	2000	7	4,6	10	7,0	9	6,1	63	43,8	32	22,2	23	16,2
	2001	7	4,6	10	6,9	9	6,2	64	44,2	32	22,0	23	16,1
	2002	7	4,6	10	6,8	9	6,1	65	44,4	32	22,0	24	16,1
	2003	7	4,5	10	6,7	9	6,2	66	44,5	33	21,9	24	16,2
	2004	7	4,4	10	6,7	9	6,2	67	44,7	33	21,8	25	16,3
	2005	7	4,3	10	6,5	9	6,2	68	44,7	33	21,7	25	16,5
	2006 [2]	7	4,6	10	6,8	9	6,5	60	42,1	32	22,4	25	17,6
	2007	7	4,6	10	6,7	9	6,4	62	42,4	33	22,5	25	17,5
	2008	7	4,6	10	6,6	9	6,4	62	42,3	33	22,7	26	17,4
	2009	7	4,7	10	6,5	9	6,4	62	42,1	34	22,9	26	17,4
	2010	7	4,7	10	6,5	9	6,3	63	42,1	35	23,4	26	17,1
	2011	7	4,6	10	6,4	10	6,3	64	42,3	36	23,6	26	16,9
	2012	7	4,6	10	6,3	10	6,3	65	42,2	37	23,8	26	16,8
Oberpfalz	1987	.	.	.	.	.	.	.	.	.	.	.	.
	1990	.	.	.	.	.	.	.	.	.	.	.	.
	1995	.	.	.	.	.	.	.	.	.	.	.	.
	1997	.	.	.	.	.	.	.	.	.	.	.	.
	1999	.	.	.	.	.	.	.	.	.	.	.	.
	2000	.	.	.	.	.	.	.	.	.	.	.	.
	2001	67	6,2	115	10,6	75	6,9	386	35,6	262	24,2	179	16,5
	2002	66	6,0	115	10,5	76	7,0	384	35,3	266	24,4	183	16,8
	2003	63	5,8	113	10,4	77	7,0	380	34,9	269	24,6	188	17,2
	2004	61	5,6	112	10,3	77	7,1	375	34,4	271	24,8	194	17,8
	2005	59	5,4	109	10,0	79	7,3	369	33,9	274	25,1	200	18,3
	2006	57	5,3	107	9,8	80	7,3	362	33,2	279	25,6	204	18,7
	2007	55	5,1	104	9,6	80	7,3	355	32,7	287	26,4	205	18,9
	2008	54	5,0	101	9,3	79	7,3	348	32,1	294	27,2	206	19,0
	2009	54	5,0	99	9,1	78	7,2	341	31,6	303	28,0	207	19,1
	2010	53	4,9	96	8,9	76	7,1	337	31,2	313	29,0	205	19,0
	2011	52	4,8	94	8,7	74	6,9	334	30,8	321	29,7	206	19,1
	2012	.	.	.	.	.	.	.	.	.	.	.	.
Bayern	1987	685	6,3	986	9,0	935	8,5	3 910	35,7	2 780	25,4	1 654	15,1
	1990	762	6,7	1 049	9,2	793	6,9	4 290	37,5	2 832	24,7	1 723	15,0
	1995	808	6,7	1 171	9,8	743	6,2	4 465	37,2	2 951	24,6	1 854	15,5
	1997	790	6,5	1 206	10,0	767	6,4	4 405	36,5	3 008	24,9	1 890	15,7
	1999	768	6,3	1 231	10,1	786	6,5	4 366	35,9	3 063	25,2	1 941	16,0
	2000	761	6,2	1 238	10,1	795	6,5	4 367	35,7	3 084	25,2	1 985	16,2
	2001	755	6,1	1 239	10,0	807	6,5	4 386	35,6	3 109	25,2	2 035	16,5
	2002	741	6,0	1 239	10,0	813	6,6	4 375	35,3	3 134	25,3	2 086	16,8
	2003	722	5,8	1 231	9,9	824	6,6	4 350	35,0	3 151	25,4	2 146	17,3
	2004	706	5,7	1 219	9,8	834	6,7	4 301	34,6	3 160	25,4	2 223	17,9
	2005	689	5,5	1 197	9,6	851	6,8	4 255	34,1	3 177	25,5	2 299	18,4
	2006	672	5,4	1 178	9,4	864	6,9	4 205	33,7	3 213	25,7	2 361	18,9
	2007	663	5,3	1 155	9,2	867	6,9	4 158	33,2	3 282	26,2	2 394	19,1
	2008	656	5,2	1 131	9,0	866	6,9	4 091	32,7	3 350	26,8	2 425	19,4
	2009	648	5,2	1 112	8,9	853	6,8	4 024	32,2	3 421	27,3	2 451	19,6
	2010	644	5,1	1 096	8,7	840	6,7	3 982	31,8	3 528	28,1	2 448	19,5
	2011	643	5,1	1 077	8,5	825	6,6	3 966	31,5	3 617	28,7	2 468	19,6
	2012	.	.	.	.	.	.	.	.	.	.	.	.
Deutschland [3] ...	1987	.	.	.	.	.	.	.	.	.	.	.	.
	1990	5 344	6,7	7 594	9,5	5 473	6,9	29 171	36,6	20 260	25,4	11 912	14,9
	1995	4 985	6,1	8 253	10,1	5 239	6,4	30 056	36,7	20 552	25,1	12 732	15,6
	1997	4 807	5,9	8 291	10,1	5 451	6,6	29 606	36,1	20 935	25,5	12 966	15,8
	1999	4 731	5,8	8 167	9,9	5 545	6,7	29 140	35,5	21 231	25,8	13 351	16,2
	2000	4 718	5,7	8 060	9,8	5 576	6,8	28 936	35,2	21 277	25,9	13 694	16,6
	2001	4 526	5,7	7 649	9,7	5 382	6,8	27 515	34,8	20 424	25,8	13 558	17,2
	2002	4 624	5,6	7 792	9,4	5 643	6,8	28 635	34,7	21 404	25,9	14 439	17,5
	2003	4 519	5,5	7 643	9,3	5 688	6,9	28 395	34,4	21 427	26,0	14 860	18,0
	2004	4 435	5,4	7 490	9,1	5 726	6,9	28 041	34,0	21 442	26,0	15 368	18,6
	2005	4 346	5,3	7 304	8,9	5 775	7,0	27 650	33,5	21 492	26,1	15 870	19,3
	2006	4 245	5,2	7 196	8,7	5 731	7,0	27 199	33,0	21 645	26,3	16 299	19,8
	2007	4 192	5,1	7 089	8,6	5 626	6,8	26 769	32,6	22 022	26,8	16 519	20,1
	2008	4 154	5,1	6 985	8,5	5 482	6,7	26 251	32,0	22 401	27,3	16 729	20,4
	2009	4 117	5,0	6 905	8,4	5 292	6,5	25 778	31,5	22 808	27,9	16 902	20,7
	2010	4 100	5,0	6 842	8,4	5 128	6,3	25 397	31,1	23 442	28,7	16 844	20,6
	2011	4 090	5,0	6 742	8,2	4 985	6,1	25 138	30,7	24 009	29,3	16 881	20,6
	2012	.	.	.	.	.	.	.	.	.	.	.	.

[1] Gesamtbevölkerung (siehe Seite 54)

[2] Registerbereinigung (siehe Seite 54)

[3] 2001 ohne Angaben für Berlin-West

Quelle: Bevölkerungsstatistik der Stadt Regensburg; Bayer. Landesamt für Statistik und Datenverarbeitung; Statistisches Bundesamt

 siehe auch Tab. 2.22; 2.23; 16.15; 17.9; 18.8; 20.4

19.7 Bevölkerungsentwicklung

Jahr	Regensburg	Oberpfalz	Bayern	Deutschland	Regensburg	Oberpfalz	Bayern	Deutschland
	Einwohner absolut				1960 = 100			
	in 1 000	in Mio.						
1830	16,3	.	4,13	34,22	13,1	.	43,5	47,1
1840	19,3	0,46	4,37	.	15,5	51,1	46,0	.
1843	20,7	.	4,44	.	16,6	.	46,8	.
1846	21,0	.	4,50	.	16,9	.	47,4	.
1849	21,3	.	4,52	.	17,1	.	47,6	.
1852	22,3	.	4,56	.	17,9	.	48,0	.
1855	22,8	.	4,54	.	18,3	.	47,8	.
1858	23,4	.	4,62	.	18,8	.	48,6	.
1861	24,3	.	4,69	.	19,5	.	49,4	.
1864	26,0	.	4,81	.	20,9	.	50,6	.
1867	26,6	.	4,82	.	21,4	.	50,8	.
1871	29,2	0,50	4,29	41,06	23,5	55,9	45,2	56,5
1875	31,5	.	5,02	42,73	25,3	.	52,9	58,8
1880	34,5	.	5,28	45,23	27,8	.	55,7	62,2
1885	36,1	.	5,42	46,86	29,0	.	57,1	64,5
1890	37,9	.	5,59	49,43	30,5	.	58,9	68,0
1895	41,5	.	5,82	52,28	33,3	.	61,3	71,9
1900	45,4	0,56	6,18	56,37	36,5	62,1	65,0	77,6
1905	48,8	.	6,52	60,64	39,2	.	68,7	83,4
1910	52,6	.	6,89	64,93	42,3	.	72,5	89,3
1916	52,1	.	.	.	41,9	.	.	.
1919	52,5	.	.	.	42,2	.	.	.
1925	76,9	0,64	7,38	62,41	61,8	70,9	77,7	85,9
1933	81,1	.	7,68	65,22	65,2	.	80,9	89,7
1939	95,6	0,69	8,22	.	76,9	77,3	86,6	.
1946	115,5	.	8,79	.	92,8	.	92,6	.
1950	117,3	0,91	9,18	.	94,3	100,9	96,7	.
1952	.	.	.	69,19	.	.	.	95,2
1953	.	.	.	69,53	.	.	.	95,7
1954	.	.	.	69,94	.	.	.	96,2
1955	.	.	.	70,33	.	.	.	96,8
1956	120,3	.	9,13	70,72	96,7	.	96,1	97,3
1957	121,6	.	9,19	71,17	97,7	.	96,8	97,9
1958	123,2	.	9,28	71,65	99,0	.	97,7	98,6
1959	124,6	.	9,37	72,17	100,2	.	98,7	99,3
1960	124,4	0,90	9,49	72,67	100,0	100,0	100,0	100,0
1961	125,0	.	9,52	73,30	100,5	.	100,2	100,9
1962	125,1	.	9,73	73,94	100,6	.	102,5	101,7
1963	125,2	.	9,85	74,54	100,6	.	103,7	102,6
1964	125,1	.	9,98	74,96	100,6	.	105,1	103,1
1965	125,3	.	10,10	75,65	100,8	.	106,4	104,1
1966	125,7	.	10,22	76,21	101,0	.	107,6	104,9
1967	125,3	.	10,28	76,37	100,7	.	108,3	105,1
1968	126,5	.	10,41	76,58	101,7	.	109,6	105,4
1969	128,8	.	10,57	77,14	103,5	.	111,3	106,1
1970	129,6	0,96	10,56	77,71	104,2	107,3	111,2	106,9
1971	131,6	.	10,69	78,34	105,8	.	112,6	107,8
1972	133,4	.	10,78	78,74	107,2	.	113,5	108,3
1973	133,8	.	10,85	78,97	107,5	.	114,3	108,7
1974	132,9	.	10,85	79,00	106,8	.	114,3	108,7
1975	131,6	.	10,81	78,70	105,8	.	113,9	108,3
1976	129,9	.	10,80	78,36	104,4	.	113,8	107,8
1977	133,5	.	10,82	78,18	107,3	.	113,9	107,6
1978	132,9	.	10,83	78,11	106,8	.	114,1	107,5
1979	132,3	.	10,87	78,13	106,3	.	114,5	107,5
1980	132,1	.	10,93	78,28	106,2	.	115,1	107,7
1981	132,2	.	10,96	78,40	106,2	.	115,4	107,9
1982	131,0	.	10,97	78,29	105,3	.	115,5	107,7
1983	129,7	.	10,97	78,08	104,3	.	115,5	107,4
1984	129,0	.	10,96	77,80	103,7	.	115,4	107,0
1985	128,8	.	10,97	77,62	103,5	.	115,6	106,8
1986	129,4	.	11,03	77,63	104,0	.	116,1	106,8
1987	127,8	0,97	10,95	77,72	102,7	108,0	115,3	106,9
1988	129,3	.	11,05	78,12	103,9	.	116,4	107,5
1989	130,6	.	11,22	78,68	105,0	.	118,2	108,3
1990	132,8	1,01	11,45	79,75	106,8	112,3	120,6	109,7
1991	135,0	.	11,60	80,27	108,5	.	122,1	110,5
1992	137,2	.	11,77	80,97	110,2	.	124,0	111,4
1993	139,1	.	11,86	81,34	111,8	.	124,9	111,9
1994	140,2	.	11,92	81,54	112,7	.	125,6	112,2
1995	141,3	1,05	11,99	81,82	113,5	117,3	126,3	112,6
1996	141,1	.	12,04	82,01	113,4	.	126,8	112,8
1997	141,5	1,06	12,07	82,06	113,7	118,5	127,1	112,9
1998	141,4	.	12,09	82,04	113,6	.	127,3	112,9
1999	142,6	1,07	12,15	82,16	114,6	119,6	128,0	113,1
2000	142,7	1,08	12,23	82,26	114,7	120,1	128,8	113,2
2001	145,3	1,09	12,33	82,44	116,8	120,8	129,9	113,4
2002	146,8	1,09	12,39	82,54	118,0	121,2	130,5	113,6
2003	148,9	1,09	12,42	82,53	119,7	121,3	130,8	113,6
2004	150,2	1,09	12,44	82,50	120,7	121,3	131,1	113,5
2005	151,7	1,09	12,47	82,44	121,9	121,3	131,3	113,4
2006 [1]	143,4	1,09	12,49	82,31	115,3	121,1	131,6	113,3
2007	145,5	1,09	12,52	82,22	117,0	120,9	131,9	113,1
2008	147,3	1,08	12,52	82,00	118,4	120,6	131,9	112,8
2009	148,3	1,08	12,51	81,80	119,2	120,3	131,8	112,6
2010	149,8	1,08	12,54	81,75	120,4	120,3	132,1	112,5
2011	152,1	1,07	12,44	80,33	122,2	119,3	131,1	110,5
2012	153,8	1,07	12,52	80,52	123,6	119,6	131,9	110,8

[1] Registerbereinigung (siehe Seite 54)

Quelle: Bevölkerungsstatistik der Stadt Regensburg; Bayer. Landesamt für Statistik und Datenverarbeitung; Statistisches Bundesamt

19.8 Eheschließungen

Jahr	Regensburg [1]	Oberpfalz	Bayern	Deutschland	Regensburg [1]	Oberpfalz	Bayern	Deutschland
	absolut				je 1 000 Einwohner			
1946	.	.	86 183	525 425	.	.	10,2	8,1
1947	.	.	93 874	645 988	.	.	10,2	9,8
1948	.	.	95 252	707 857	.	.	10,2	10,5
1949	.	.	90 060	696 874	.	.	9,6	10,2
1950	.	.	91 823	750 452	.	.	10,1	11,0
1951	.	.	88 183	718 166	.	.	9,6	10,4
1952	.	.	82 929	659 779	.	.	9,0	9,5
1953	.	.	77 529	620 121	.	.	8,5	8,9
1954	.	.	77 367	605 392	.	.	8,4	8,7
1955	.	.	79 617	617 228	.	.	8,7	8,8
1956	.	.	81 394	630 932	.	.	8,9	8,9
1957	.	.	81 766	632 659	.	.	8,9	8,9
1958	1 141	.	82 595	648 471	9,2	.	8,9	9,1
1959	1 204	.	85 948	665 844	9,6	.	9,2	9,2
1960	1 215	.	88 036	689 028	9,7	.	9,3	9,5
1961	1 181	.	89 729	699 339	9,5	.	9,4	9,5
1962	1 212	.	88 215	696 317	9,7	.	9,1	9,4
1963	1 155	.	85 064	655 974	9,2	.	8,7	8,8
1964	1 108	.	84 630	642 037	8,9	.	8,5	8,5
1965	1 107	.	82 710	621 130	8,8	.	8,2	8,2
1966	1 139	.	81 828	606 133	9,1	.	8,0	8,0
1967	1 054	.	79 575	600 247	8,4	.	7,8	7,9
1968	1 084	.	77 928	563 826	8,6	.	7,5	7,3
1969	1 058	.	75 549	571 737	8,3	.	7,2	7,4
1970	1 047	.	73 548	575 233	8,1	.	7,0	7,4
1971	1 001	.	71 706	562 235	7,6	.	6,7	7,2
1972	859	.	69 044	548 707	6,5	.	6,4	7,0
1973	919	.	66 380	532 022	6,9	.	6,1	6,7
1974	889	.	64 081	516 081	6,7	.	5,9	6,5
1975	920	.	64 355	528 811	7,0	.	5,9	6,7
1976	837	.	62 425	510 318	6,4	.	5,8	6,5
1977	817	.	61 863	505 889	6,2	.	5,7	6,5
1978	754	.	59 419	469 278	5,7	.	5,5	6,0
1979	854	.	63 145	481 707	6,4	.	5,8	6,2
1980	863	.	66 368	496 603	6,5	.	6,1	6,3
1981	832	.	65 409	487 832	6,3	.	6,0	6,2
1982	820	.	65 764	486 856	6,2	.	6,0	6,2
1983	865	.	65 941	495 392	6,6	.	6,0	6,3
1984	881	.	66 005	498 040	6,8	.	6,0	6,4
1985	884	.	66 012	496 175	6,9	.	6,0	6,4
1986	861	.	67 061	509 320	6,7	.	6,1	6,6
1987	919	6 513	70 035	523 847	7,1	6,8	6,3	6,7
1988	925	6 612	71 742	534 903	7,2	6,8	6,5	6,8
1989	989	6 533	72 077	529 597	7,6	6,7	6,5	6,7
1990	1 024	6 767	74 387	516 388	7,8	6,8	6,6	6,5
1991	1 019	6 774	72 651	454 291	7,6	6,7	6,3	5,7
1992	962	6 680	72 247	453 428	7,1	6,5	6,2	5,6
1993	830	6 316	70 475	442 605	6,0	6,1	6,0	5,5
1994	867	6 291	69 401	440 244	6,2	6,0	5,8	5,4
1995	838	5 981	67 075	430 534	6,0	5,7	5,6	5,3
1996	934	5 822	66 767	427 297	6,6	5,5	5,6	5,2
1997	921	5 702	65 419	422 776	6,5	5,4	5,4	5,2
1998	870	5 764	64 065	417 420	6,2	5,4	5,3	5,1
1999	927	5 960	65 489	430 674	6,5	5,6	5,4	5,2
2000	1 334	5 713	63 038	418 550	9,4	5,3	5,2	5,1
2001	1 287	5 225	60 226	389 591	8,9	4,8	4,9	4,7
2002	1 332	5 319	60 686	391 963	9,1	4,9	4,9	4,8
2003	1 321	5 294	59 009	382 911	8,9	4,9	4,8	4,6
2004	1 281	5 361	60 712	395 992	8,6	4,9	4,9	4,8
2005	1 310	5 390	59 617	388 451	8,7	4,9	4,8	4,7
2006	1 269	5 179	57 387	373 681	8,6	4,8	4,6	4,5
2007	1 210	5 227	57 220	368 922	8,4	4,8	4,6	4,5
2008	1 251	5 227	58 300	377 055	8,5	4,8	4,7	4,6
2009	1 179	5 366	58 812	378 439	8,0	5,0	4,7	4,6
2010	1 290	5 439	59 092	382 047	8,7	5,0	4,7	4,7
2011	1 194	5 310	59 274	377 816	7,9	4,9	4,7	4,7
2012	1 272	5 528	61 768	387 423	8,3	5,1	4,9	4,8

[1] bis 1982 Ereignisortsprinzip, von 1983 bis 1999 nach dem Wohnortsprinzip, ab 2000 alle Eheschließungen, bei denen mindestens ein Ehegatte in Regensburg gemeldet ist

Quelle: Bevölkerungsstatistik der Stadt Regensburg; Bayer. Landesamt für Statistik und Datenverarbeitung; Statistisches Bundesamt

siehe auch Tab. 2.26; 20.5

19.9 Geburten

Jahr	Regensburg	Oberpfalz	Bayern	Deutschland	Regensburg	Oberpfalz	Bayern	Deutschland
	absolut				je 1 000 Einwohner			
1946	.	.	156 302	921 677	.	.	18,6	14,3
1947	.	.	169 829	1 028 696	.	.	18,5	15,6
1948	.	.	162 571	1 049 385	.	.	17,5	15,5
1949	.	.	156 253	1 106 825	.	.	16,7	16,3
1950	.	.	151 752	1 116 701	.	.	16,6	16,3
1951	.	.	147 127	1 106 380	.	.	16,1	16,1
1952	.	.	146 991	1 105 084	.	.	16,0	15,9
1953	.	.	143 618	1 095 029	.	.	15,7	15,7
1954	1 637	.	144 783	1 109 743	.	.	15,8	15,9
1955	.	.	145 122	1 113 408	.	.	15,8	15,8
1956	.	.	152 876	1 137 169	.	.	16,8	16,0
1957	.	.	158 839	1 165 555	.	.	17,3	16,4
1958	1 669	.	161 443	1 175 870	13,6	.	17,5	16,4
1959	1 749	.	168 150	1 243 922	14,1	.	18,0	17,2
1960	1 736	18 597	171 665	1 261 614	13,9	.	18,2	17,3
1961	1 826	.	180 000	1 313 505	14,7	.	18,9	17,9
1962	1 831	.	180 224	1 316 534	14,7	.	18,6	17,8
1963	1 881	.	184 674	1 355 595	15,0	.	18,8	18,2
1964	1 784	.	185 326	1 357 304	14,3	.	18,7	18,1
1965	1 734	.	180 739	1 325 386	13,8	.	18,0	17,5
1966	1 736	.	181 559	1 318 303	13,8	.	17,8	17,3
1967	1 646	.	176 362	1 272 276	13,1	.	17,2	16,7
1968	1 663	.	168 403	1 214 968	13,2	.	16,3	15,8
1969	1 493	.	154 394	1 142 366	11,7	.	15,1	14,8
1970	1 394	14 854	143 656	1 047 737	10,7	.	13,7	13,5
1971	1 174	.	137 465	1 013 396	8,9	.	12,9	12,9
1972	1 166	.	125 110	901 657	8,8	.	11,7	11,4
1973	1 044	.	114 658	815 969	7,8	.	10,6	10,3
1974	1 099	.	114 060	805 500	8,2	.	10,5	10,2
1975	1 026	.	108 544	782 310	7,8	.	10,0	9,9
1976	977	.	108 995	798 334	7,5	.	10,1	10,2
1977	907	.	106 633	805 496	6,9	.	9,9	10,3
1978	911	.	106 145	808 619	6,8	.	9,8	10,4
1979	943	.	107 667	817 217	7,1	.	9,9	10,5
1980	1 045	11 108	114 451	865 789	7,9	.	10,5	11,0
1981	1 021	.	117 083	862 100	7,7	.	10,7	11,0
1982	1 036	.	116 576	861 275	7,9	.	10,6	11,0
1983	1 006	.	112 644	827 933	7,7	.	10,3	10,6
1984	926	.	111 183	812 292	7,2	.	10,1	10,4
1985	916	.	111 365	813 803	7,1	.	10,2	10,5
1986	1 048	.	118 439	848 232	8,1	.	10,8	10,9
1987	963	10 989	119 623	867 969	7,5	11,4	10,8	11,2
1988	1 142	11 614	126 409	892 993	8,9	11,9	11,5	11,4
1989	1 121	11 541	127 029	880 459	8,6	11,8	11,4	11,2
1990	1 246	12 553	136 122	905 675	9,5	12,5	12,0	11,4
1991	1 221	12 169	134 400	830 019	9,1	12,0	11,7	10,4
1992	1 197	11 970	133 946	809 114	8,8	11,6	11,4	10,0
1993	1 194	12 127	133 897	798 447	8,6	11,7	11,3	9,8
1994	1 122	11 503	127 828	769 603	8,0	11,0	10,8	9,5
1995	1 157	11 275	125 995	765 221	8,2	10,7	10,5	9,4
1996	1 162	11 511	129 376	796 013	8,2	10,9	10,8	9,7
1997	1 220	11 594	130 517	812 173	8,6	10,9	10,8	9,9
1998	1 252	11 298	126 529	785 034	8,9	10,6	10,5	9,6
1999	1 203	11 001	123 244	770 744	8,5	10,3	10,2	9,4
2000	1 148	10 515	120 765	766 999	8,1	10,2	9,9	9,3
2001	1 197	10 274	115 964	734 475	8,3	9,5	9,4	8,9
2002	1 138	9 548	113 818	719 250	7,8	8,8	9,2	8,7
2003	1 135	9 441	111 536	706 721	7,7	8,7	9,0	8,6
2004	1 220	9 322	111 164	705 622	8,2	8,5	8,9	8,5
2005	1 195	8 953	107 308	685 795	7,9	8,2	8,6	8,3
2006	1 208	8 732	104 822	672 724	8,2	8,0	8,4	8,2
2007	1 229	8 598	106 870	684 862	8,5	7,9	8,5	8,3
2008	1 276	8 644	106 298	682 514	8,7	8,0	8,5	8,3
2009	1 333	8 467	103 710	665 126	9,0	7,8	8,3	8,1
2010	1 307	8 591	105 251	677 947	8,8	7,9	8,4	8,3
2011	1 225	8 205	103 668	662 685	8,1	7,6	8,3	8,2
2012	1 316	8 595	107 039	673 544	8,6	8,0	8,6	8,4

Quelle: Bevölkerungsstatistik der Stadt Regensburg; Bayer. Landesamt für Statistik und Datenverarbeitung; Statistisches Bundesamt

19.10 Sterbefälle

Jahr	Regensburg	Oberpfalz	Bayern	Deutschland	Regensburg	Oberpfalz	Bayern	Deutschland
	absolut				je 1 000 Einwohner			
1946	.	.	152 977	1 001 571	.	.	13,0	15,5
1947	.	.	109 709	932 663	.	.	11,9	14,2
1948	.	.	109 004	804 839	.	.	11,0	11,9
1949	.	.	99 473	770 852	.	.	10,6	11,3
1950	.	.	98 973	748 329	.	.	10,6	10,9
1951	.	.	99 650	752 697	.	.	10,9	10,9
1952	.	.	101 331	767 639	.	.	11,0	11,1
1953	.	.	105 507	790 654	.	.	11,5	11,4
1954	1 250	.	97 870	775 291	.	.	10,7	11,1
1955	.	.	103 376	795 938	.	.	11,3	11,3
1956	.	.	103 778	812 111	.	.	11,4	11,5
1957	.	.	108 041	840 195	.	.	11,8	11,8
1958	1 335	.	101 910	818 418	10,9	.	11,0	11,4
1959	1 312	.	103 550	835 402	10,6	.	11,1	11,6
1960	1 467	10 373	109 786	876 721	11,8	.	11,6	12,0
1961	1 374	.	106 363	850 300	11,0	.	11,2	11,6
1962	1 414	.	109 282	878 814	11,3	.	11,3	11,9
1963	1 481	.	111 973	895 070	11,8	.	11,4	12,0
1964	1 485	.	108 716	870 319	11,9	.	11,0	11,6
1965	1 525	.	114 386	907 882	12,2	.	11,4	12,0
1966	1 550	.	113 779	911 984	12,3	.	11,2	12,0
1967	1 565	.	116 529	914 417	12,5	.	11,4	12,0
1968	1 510	.	122 311	976 521	12,0	.	11,8	12,7
1969	1 634	.	126 448	988 092	12,8	.	12,1	12,8
1970	1 594	10 972	122 323	975 664	12,3	.	11,7	12,6
1971	1 632	.	121 803	965 623	12,4	.	11,5	12,3
1972	1 616	.	122 766	965 689	12,2	.	11,4	12,2
1973	1 638	.	123 656	962 988	12,3	.	11,4	12,2
1974	1 703	.	123 980	956 573	12,8	.	11,4	12,1
1975	1 692	.	127 931	989 649	12,8	.	11,8	12,6
1976	1 657	.	124 580	966 873	12,7	.	11,5	12,3
1977	1 587	.	120 487	931 155	12,1	.	11,1	11,9
1978	1 597	.	124 775	955 550	12,0	.	11,5	12,2
1979	1 532	.	122 271	944 474	11,6	.	11,3	12,1
1980	1 614	11 219	122 859	952 371	12,2	.	11,3	12,1
1981	1 614	.	122 736	954 436	12,2	.	11,3	12,2
1982	1 649	.	123 033	943 832	12,5	.	11,2	12,1
1983	1 637	.	125 362	941 032	12,6	.	11,4	12,1
1984	1 547	.	122 057	917 299	12,0	.	11,1	11,8
1985	1 573	.	121 941	929 649	12,2	.	11,1	12,0
1986	1 553	.	120 489	925 426	12,0	.	11,0	11,9
1987	1 534	10 714	119 662	901 291	11,9	11,1	10,8	11,6
1988	1 534	10 719	118 450	900 627	11,9	11,0	10,7	11,5
1989	1 528	10 805	121 343	903 441	11,8	11,0	10,9	11,5
1990	1 625	10 831	123 726	921 445	12,3	10,8	10,9	11,6
1991	1 638	10 563	122 276	911 245	12,2	10,4	10,6	11,4
1992	1 581	10 773	120 753	885 443	11,6	10,5	10,3	11,0
1993	1 581	10 767	122 649	897 270	11,4	10,4	10,4	11,1
1994	1 487	10 799	121 581	884 661	10,6	10,4	10,2	10,9
1995	1 458	10 715	121 992	884 588	10,4	10,2	10,2	10,8
1996	1 566	10 844	123 329	882 843	11,1	10,2	10,3	10,8
1997	1 485	10 657	121 441	860 389	10,5	10,0	10,1	10,5
1998	1 461	10 553	120 447	852 382	10,3	9,9	10,0	10,4
1999	1 386	10 513	119 519	846 330	9,8	9,8	9,9	10,3
2000	1 396	10 403	118 846	838 797	9,8	9,7	9,8	10,2
2001	1 382	10 611	117 930	828 541	9,6	9,8	9,6	10,1
2002	1 428	10 790	119 755	841 686	9,8	9,9	9,7	10,2
2003	1 327	11 035	121 778	853 946	9,0	10,1	9,8	10,3
2004	1 381	10 485	116 460	818 271	9,2	9,6	9,4	9,9
2005	1 408	10 844	119 326	830 227	9,3	9,9	9,6	10,1
2006	1 374	10 674	118 733	821 627	9,3	9,8	9,5	10,0
2007	1 344	10 716	118 432	827 155	9,3	9,9	9,5	10,1
2008	1 322	11 134	121 109	844 439	9,0	10,3	9,7	10,3
2009	1 329	11 064	122 494	854 544	9,0	10,2	9,8	10,4
2010	1 335	11 151	123 089	858 768	9,0	10,3	9,8	10,5
2011	1 386	11 041	122 955	852 328	9,2	10,3	9,8	10,5
2012	1 298	11 427	125 448	869 582	8,5	10,6	10,1	10,8

Quelle: Bevölkerungsstatistik der Stadt Regensburg; Bayer. Landesamt für Statistik und Datenverarbeitung; Statistisches Bundesamt

 siehe auch Tab. 2.30; 2.31; 16.20; 17.11; 18.9; 20.5

19.11 Bautätigkeit und Wohnungswesen

Gebiet	Jahr	Baufertigstellungen			Bestand an					
		Wohngebäude	Wohnungen [1]		Wohngebäuden	Wohnungen [1]		Wohnräumen		
		Anzahl		je 1 000 Einwohner [2]	Anzahl	Anzahl	je 100 Einwohner [2]	Anzahl	je Wohnung	je Einwohner [2]
Regensburg	1975	160	1 199	.	13 288	52 495	.	194 766	3,71	.
	1987	135	429	3,6	15 875	61 274	51,7	230 081	3,75	1,9
	1990	174	747	6,2	16 324	63 291	52,0	237 290	3,75	1,9
	1995	245	1 603	12,8	17 680	70 944	56,4	259 969	3,66	2,1
	2000	289	777	6,2	18 625	74 446	59,2	274 016	3,68	2,2
	2001	180	600	4,7	18 787	74 990	59,0	276 381	3,69	2,2
	2002	185	724	5,7	18 954	75 717	59,1	279 114	3,69	2,2
	2003	171	450	3,5	19 116	76 134	59,2	281 134	3,69	2,2
	2004	291	545	4,2	19 401	76 587	59,4	283 672	3,70	2,2
	2005	228	744	5,8	19 629	77 344	59,6	286 737	3,71	2,2
	2006	245	906	6,9	19 853	78 207	59,5	289 813	3,71	2,2
	2007	302	1 215	9,2	20 145	79 404	59,9	293 856	3,70	2,2
	2008	222	1 012	7,6	20 356	80 370	60,2	296 976	3,70	2,2
	2009	158	387	2,9	20 503	80 732	60,1	298 788	3,70	2,2
	2010	217	1 065	7,9	20 724	81 797	60,4	302 144	3,69	2,2
	2011	287	1 293	9,5	20 997	83 063	60,9	305 806	3,68	2,2
	2012	312	990	7,2	21 299	83 827	60,6	308 914	3,69	2,2
Oberpfalz	1975	.	.	.	.	.	.	.	.	.
	1987	.	.	.	.	.	.	.	.	.
	1990	.	.	.	.	.	.	.	.	.
	1995	.	.	.	.	.	.	.	.	.
	2000	.	.	.	.	.	.	.	.	.
	2001	3 178	5 215	9,6	269 665	477 486	44,0	2 305 513	4,83	2,1
	2002	3 315	5 557	5,1	272 846	482 743	44,3	2 334 620	4,84	2,1
	2003	2 865	4 596	4,2	275 653	487 187	44,7	2 359 622	4,84	2,2
	2004	3 521	5 362	4,9	279 082	492 182	45,1	2 389 290	4,85	2,2
	2005	2 626	4 377	4,0	281 651	496 383	45,6	2 412 493	4,86	2,2
	2006	3 021	5 058	4,6	284 548	500 957	46,0	2 437 999	4,87	2,2
	2007	3 085	4 793	4,4	287 559	505 577	46,5	2 462 851	4,87	2,3
	2008	2 466	4 198	3,9	290 027	509 505	47,0	2 483 867	4,88	2,3
	2009	1 695	2 778	2,6	291 698	512 220	47,4	2 498 578	4,88	2,3
	2010	1 892	3 515	3,3	293 559	515 558	47,7	2 514 902	4,88	2,3
	2011	2 002	3 881	3,6	295 537	518 961	48,4	2 532 112	4,88	2,4
	2012	2 240	3 853	3,6	.	.	.	.	.	.
Bayern	1975	36 932	61 089	5,6	1 892 644	4 059 606	37,6	17 107 776	4,21	1,6
	1987	27 740	56 120	5,1	2 251 873	4 586 790	41,9	20 864 834	4,55	1,9
	1990	30 077	61 879	5,5	2 338 156	4 752 471	41,5	21 665 782	4,56	1,9
	1995	38 874	108 084	9,1	2 511 992	5 200 208	43,4	23 662 114	4,55	2,0
	2000	38 190	74 366	6,1	2 687 868	5 577 859	45,6	25 506 617	4,57	2,1
	2001	31 054	58 710	4,8	2 717 690	5 632 985	45,7	25 801 808	4,58	2,1
	2002	31 183	56 879	4,6	2 747 815	5 686 650	45,9	26 092 544	4,59	2,1
	2003	29 342	51 827	4,2	2 776 656	5 736 448	46,2	26 365 915	4,60	2,1
	2004	32 111	58 467	4,7	2 807 783	5 791 399	46,5	26 662 813	4,60	2,1
	2005	26 562	48 276	3,9	2 833 684	5 837 093	46,8	26 911 086	4,61	2,2
	2006	27 826	57 530	4,6	2 860 433	5 890 775	47,2	27 181 239	4,61	2,2
	2007	23 700	43 923	3,5	2 883 439	5 931 730	47,4	27 398 125	4,62	2,2
	2008	18 673	36 246	2,9	2 901 910	5 966 449	47,7	27 576 842	4,62	2,2
	2009	15 887	31 335	2,5	2 917 505	5 996 081	47,9	27 729 615	4,62	2,2
	2010	17 392	33 137	2,6	2 934 602	6 027 400	48,1	27 888 256	4,63	2,2
	2011	20 710	42 204	3,4	2 954 850	6 065 791	48,7	28 075 783	4,63	2,3
	2012	20 110	41 139	3,3	.	.	.	.	.	.
Deutschland	1975	.	.	.	.	.	.	.	.	.
	1987	.	.	.	.	33 147 321	42,6	142 696 835	4,30	1,8
	1990	.	.	.	.	33 856 321	42,5	146 314 971	4,32	1,8
	1995	207 958	602 757	7,4	15 732 422	35 954 317	43,9	156 520 740	4,35	1,9
	2000	220 797	423 044	5,1	16 802 259	38 383 645	46,7	167 636 286	4,37	2,0
	2001	177 769	326 187	4,0	16 977 662	38 681 801	46,9	169 181 697	4,37	2,1
	2002	164 838	289 590	3,5	17 139 079	38 924 836	47,2	170 507 512	4,38	2,1
	2003	158 192	268 103	3,2	17 293 678	39 141 543	47,4	171 725 052	4,39	2,1
	2004	170 400	278 008	3,4	17 458 670	39 362 266	47,7	172 989 964	4,39	2,1
	2005	145 604	242 316	2,9	17 599 942	39 551 203	48,0	174 075 880	4,40	2,1
	2006	146 303	249 436	3,0	17 742 413	39 753 733	48,3	175 195 906	4,41	2,1
	2007	120 239	210 729	2,6	17 859 112	39 918 193	48,6	176 113 985	4,41	2,1
	2008	94 415	175 927	2,1	17 949 803	39 918 192	48,7	176 859 737	4,43	2,2
	2009	82 595	158 987	1,9	18 029 257	40 183 563	49,1	177 523 489	4,42	2,2
	2010	84 340	159 832	2,0	18 110 835	40 318 513	49,3	.	.	.
	2011	96 549	183 110	2,3	18 204 355	40 473 823	50,4	.	.	.
	2012	100 816	200 466	2,5	.	.	.	.	.	.

[1] in Wohn- und Nichtwohngebäuden

[2] Bevölkerung am Ort der Hauptwohnung (siehe Seite 54)

Quelle: Bautätigkeitsstatistik der Stadt Regensburg; Bayer. Landesamt für Statistik und Datenverarbeitung; Statistisches Bundesamt

19.12 Sozialversicherungspflichtig beschäftigte Arbeitnehmer [1] am Arbeitsort

Gebiet	Jahr	Beschäftigte am 30.06.								
		insgesamt	darunter			davon im Wirtschaftsbereich				
			weiblich	Teilzeitbeschäftigte	ausländische Beschäftigte	Land- u. Forstwirtschaft, Fischerei	Produzierendes Gewerbe	Handel, Gastgewerbe u. Verkehr	Unternehmensdienstleister [2]	Öffentliche und private Dienstleister
Regensburg	1999	86 876	37 608	.	4 554	57	31 882	19 211	35 707	.
	2000	89 680	39 294	.	4 360	66	32 943	19 637	37 017	.
	2001	91 763	40 193	.	4 745	84	33 667	20 074	37 912	.
	2002	92 352	40 978	.	4 741	94	33 109	20 381	38 768	.
	2003	92 071	40 804	.	4 567	102	33 138	19 165	39 665	.
	2004	92 356	40 663	.	4 713	74	33 420	18 871	39 991	.
	2005	92 565	40 740	16 892	4 771	75	34 035	18 601	39 852	.
	2006	94 004	41 479	17 656	4 894	90	34 400	18 647	40 866	.
	2007	97 126	42 552	19 001	5 310	100	35 201	18 778	43 047	.
	2008	99 002	43 716	20 027	5 441	77	35 176	17 835	19 208	26 705
	2009	96 153	43 686	20 320	5 086	77	33 963	18 043	16 535	27 533
	2010	99 332	44 887	21 121	5 569	115	32 897	18 182	19 583	28 553
	2011	102 580	46 250	22 646	6 285	118	33 570	18 625	20 842	29 425
	2012	105 142	48 349	.	7 433	102	33 264	19 185	21 980	30 598
Oberpfalz	1999	350 589	147 737	.	13 497	2 757	165 141	73 612	108 985	.
	2000	358 429	152 132	.	13 119	2 689	167 126	75 827	112 686	.
	2001	362 506	156 208	.	13 942	2 656	167 756	76 891	115 091	.
	2002	362 374	157 099	.	13 562	2 623	163 295	78 172	118 262	.
	2003	356 974	154 877	.	12 901	2 689	158 724	75 860	119 676	.
	2004	354 252	152 850	.	12 510	2 497	155 996	75 288	120 423	.
	2005	352 427	152 443	.	12 109	2 510	154 909	74 457	120 512	.
	2006	358 294	154 373	.	12 554	2 557	157 132	75 200	123 364	.
	2007	369 282	157 727	64 969	13 555	2 660	161 657	76 738	128 186	.
	2008	378 174	162 373	69 019	14 339	1 986	163 899	76 870	48 686	86 690
	2009	374 316	163 848	72 252	13 815	1 978	161 349	77 955	43 455	89 565
	2010	381 549	167 360	74 293	14 692	1 991	160 023	78 093	49 182	92 249
	2011	394 633	172 795	79 669	17 393	2 046	165 347	80 220	53 244	93 770
	2012	404 106	178 344	.	21 288	2 095	168 013	82 395	55 150	96 380
Bayern	1999	4 258 956	1 861 151	.	355 107	35 877	1 743 678	977 761	1 500 019	.
	2000	4 364 517	1 915 704	.	359 764	35 528	1 759 704	1 006 466	1 561 452	.
	2001	4 431 011	1 955 129	.	372 025	34 619	1 758 973	1 025 080	1 611 181	.
	2002	4 420 624	1 969 338	.	365 405	34 622	1 717 288	1 024 449	1 644 070	.
	2003	4 333 297	1 937 908	.	347 421	33 780	1 660 844	987 386	1 650 983	.
	2004	4 288 495	1 914 286	.	337 514	33 065	1 624 884	976 138	1 653 924	.
	2005	4 270 848	1 913 495	.	331 442	33 447	1 596 390	976 589	1 663 875	.
	2006	4 319 703	1 928 919	.	340 604	34 068	1 594 222	984 130	1 706 705	.
	2007	4 411 875	1 959 132	776 977	352 771	34 136	1 632 591	997 698	1 746 813	.
	2008	4 518 801	2 015 768	812 265	365 812	22 656	1 636 590	1 007 733	833 450	1 017 203
	2009	4 505 412	2 040 154	855 600	362 068	22 851	1 608 031	1 013 120	809 073	1 051 918
	2010	4 567 987	2 077 308	877 864	372 944	23 433	1 579 999	1 014 238	867 906	1 082 043
	2011	4 703 313	2 136 613	929 109	405 419	24 100	1 609 925	1 040 291	924 531	1 104 170
	2012	4 827 416	2 195 556	.	450 942	24 746	1 645 659	1 068 287	957 240	1 128 507
Deutschland	1999	27 482 584	12 059 118	3 677 618	1 912 941	364 145	9 907 569	6 390 825	10 682 631	.
	2000	27 825 624	12 281 713	3 928 650	1 956 248	355 021	9 929 698	6 515 457	11 017 011	.
	2001	27 817 114	12 372 527	4 119 534	1 980 663	339 668	9 737 465	6 532 605	11 198 870	.
	2002	27 571 147	12 391 665	4 255 034	1 949 463	332 611	9 420 825	6 487 956	11 327 705	.
	2003	26 954 686	12 181 310	4 287 928	1 860 476	321 134	9 054 350	6 286 110	11 290 516	.
	2004	26 523 982	11 983 131	4 311 320	1 796 551	313 943	8 787 639	6 169 102	11 249 443	.
	2005	26 178 266	11 892 008	4 364 644	1 749 425	304 155	8 553 835	6 126 842	11 189 693	.
	2006	26 354 336	11 930 522	4 529 714	1 782 130	308 209	8 480 776	6 159 587	11 401 919	.
	2007	26 854 566	12 084 724	4 773 168	1 837 763	314 311	8 597 269	6 276 516	11 662 195	.
	2008	27 457 715	12 394 125	5 002 792	1 901 034	.	.	.	.	.
	2009	27 380 096	12 550 823	5 201 759	1 878 995	218 551	.	.	.	.
	2010	27 710 487	12 734 894	5 388 630	1 925 024	220 759	8 414 396	6 256 932	12 818 400	.
	2011	28 381 343	13 025 699	5 669 748	2 060 661	.	.	.	.	.
	2012	28 920 588	13 294 730	.	2 233 250	.	.	.	.	.

[1] nach der "Klassifikation der Wirtschaftszweige" (WZ 93 , WZ 2003, WZ 2008); wegen der Umstellung auf die WZ 2008 sind die Daten der einzelnen Wirtschaftsabschnitte ab dem Jahr 2008 mit den Vorjahreszahlen nicht vergleichbar

[2] in den Jahren 1999 bis 2007 "sonstige Dienstleistungen"

Quelle: Bayer. Landesamt für Statistik und Datenverarbeitung; Statistisches Bundesamt

siehe auch Tab. 5.1ff.; 17.15; 18.14; 20.7; 20.8

19.13 Sozialversicherungspflichtig beschäftigte Arbeitnehmer [1] am Wohnort

Gebiet	Jahr	Beschäftigte am 30.06.								
		insgesamt	darunter			davon im Wirtschaftsbereich				
			weiblich	Teilzeitbeschäftigte	ausländische Beschäftigte	Land- u. Forstwirtschaft, Fischerei	Produzierendes Gewerbe	Handel, Gastgewerbe u. Verkehr	Unternehmensdienstleister [2]	Öffentliche und private Dienstleister
Regensburg	1999	41 031	19 168	.	.	.	.	.	.	.
	2000	42 270	19 808	.	.	.	.	.	.	.
	2001	43 335	20 315	.	.	.	.	.	.	.
	2002	43 586	20 660	.	.	.	.	.	.	.
	2003	42 750	20 179	8 428	3 891	114	12 571	10 109	19 956	.
	2004	42 318	20 072	8 541	3 923	98	12 352	9 898	19 970	.
	2005	41 907	19 912	8 504	3 867	106	12 293	9 771	19 735	.
	2006	42 452	20 225	8 681	3 923	110	12 452	9 860	20 029	.
	2007	44 175	20 638	9 221	4 356	115	12 715	10 158	21 187	.
	2008	45 647	21 437	9 638	4 470	83	12 740	10 056	9 140	13 627
	2009	45 211	21 624	10 053	4 251	86	12 472	10 138	8 274	14 239
	2010	46 815	22 293	10 453	4 563	93	12 180	10 372	9 336	14 832
	2011	49 455	23 382	11 419	5 210	96	12 707	10 841	10 288	15 522
	2012	51 440	24 368	.	5 720	82	13 181	11 202	10 841	16 128
Oberpfalz	1999	360 344	151 512	.	.	.	.	.	.	.
	2000	367 815	155 997	.	.	.	.	.	.	.
	2001	370 805	159 053	.	.	.	.	.	.	.
	2002	371 243	161 104	.	.	.	.	.	.	.
	2003	364 911	158 403	57 427	11 448	2 609	159 707	77 527	125 043	.
	2004	363 010	157 001	58 531	11 204	2 417	156 997	77 042	126 505	.
	2005	361 247	156 799	59 828	10 874	2 450	154 870	76 645	127 239	.
	2006	366 954	158 894	62 159	11 213	2 526	156 204	77 547	130 632	.
	2007	376 081	161 836	65 973	12 039	2 641	159 954	78 787	134 653	.
	2008	384 981	166 717	69 984	12 662	1 914	161 883	79 325	51 894	89 877
	2009	381 968	168 198	73 435	12 275	1 911	159 713	80 168	47 395	92 765
	2010	389 427	172 170	76 322	13 122	1 926	158 341	80 897	52 893	95 356
	2011	401 074	177 419	81 016	15 017	1 972	162 439	82 697	56 892	97 068
	2012	409 434	182 137	.	17 148	2 008	165 373	84 353	58 083	99 518
Bayern	1999	4 205 847	1 847 178	.	.	.	.	.	.	.
	2000	4 292 862	1 896 021	.	.	.	.	.	.	.
	2001	4 342 270	1 931 808	.	.	.	.	.	.	.
	2002	4 343 955	1 948 958	.	.	.	.	.	.	.
	2003	4 266 000	1 919 766	689 687	331 876	32 971	1 623 664	970 062	1 638 983	.
	2004	4 225 755	1 897 712	696 008	322 942	32 396	1 591 311	958 767	1 642 798	.
	2005	4 207 021	1 897 483	709 948	317 053	32 770	1 564 645	956 097	1 652 971	.
	2006	4 252 399	1 912 722	736 496	325 893	33 259	1 561 083	963 383	1 694 100	.
	2007	4 342 856	1 944 067	774 002	338 280	33 372	1 597 962	979 039	1 731 860	.
	2008	4 450 187	2 002 361	809 922	352 530	22 241	1 601 498	986 994	822 601	1 015 662
	2009	4 441 816	2 027 772	842 675	349 720	22 475	1 574 551	993 624	801 628	1 049 113
	2010	4 508 224	2 066 032	875 159	361 272	23 043	1 549 178	995 978	860 018	1 079 645
	2011	4 638 887	2 124 975	925 421	392 380	23 812	1 577 982	1 021 633	913 232	1 101 936
	2012	4 759 492	2 183 703	.	433 763	24 413	1 611 737	1 048 950	944 699	1 126 717
Deutschland	1999	27 359 641	12 020 805	.	1 824 387	364 145	9 907 569	6 390 825	10 682 631	.
	2000	27 666 409	12 230 403	.	1 852 254	355 021	9 929 698	6 515 457	11 017 011	.
	2001	27 650 301	12 318 432	.	1 878 411	339 668	9 737 465	6 532 605	11 198 870	.
	2002	27 433 796	12 347 045	.	1 863 672	332 611	9 420 825	6 487 956	11 327 705	.
	2003	26 822 491	12 136 519	.	1 779 575	321 134	9 054 350	6 286 110	11 290 516	.
	2004	26 405 289	11 942 805	.	1 721 262	313 943	8 787 639	6 169 102	11 249 443	.
	2005	26 060 665	11 853 213	.	1 674 349	304 155	8 553 835	6 126 842	11 189 693	.
	2006	26 231 091	11 888 888	.	1 705 213	308 209	8 480 776	6 159 587	11 401 919	.
	2007	26 738 879	12 046 893	.	1 762 971	314 311	8 597 269	6 276 516	11 662 195	.
	2008	27 342 716	12 356 556	4 989 895	1 827 128	.	.	.	.	.
	2009	27 263 255	12 512 666	5 188 276	1 804 706	218 551	.	.	.	.
	2010	27 599 714	12 698 467	5 375 265	1 854 158	220 759	8 414 396	6 256 932	12 818 400	.
	2011	28 271 049	12 989 451	5 655 620	1 988 193	.	.	.	.	.
	2012	28 802 218	13 257 395	.	2 214 290	.	.	.	.	.

[1] nach der "Klassifikation der Wirtschaftszweige" (WZ 93 , WZ 2003, WZ 2008); wegen der Umstellung auf die WZ 2008 sind die Daten der einzelnen Wirtschaftsabschnitte ab dem Jahr 2008 mit den Vorjahreszahlen nicht vergleichbar

[2] in den Jahren 1999 bis 2007 "sonstige Dienstleistungen"

Quelle: Bayer. Landesamt für Statistik und Datenverarbeitung; Statistisches Bundesamt

19.14 Verarbeitendes Gewerbe [1)]

Gebiet	Jahr	Betriebe [2)]	Beschäftigte [2)] insgesamt in 1 000	Beschäftigte [2)] je Betrieb	Beschäftigte [2)] je 1 000 Einwohner [3)]	Bruttoentgelte insgesamt in Mrd. €	Bruttoentgelte je Beschäftigten in 1 000 €	Gesamtumsatz insgesamt in Mrd. €	Gesamtumsatz je Beschäftigten in 1 000 €	Auslandsumsatz insgesamt in Mrd. €	Auslandsumsatz je Beschäftigten in 1 000 €
Regensburg	1995	95	24,8	261	197	0,9	34,9	5,5	221,8	.	.
	1997	87	23,9	274	191	0,9	38,8	8,2	342,0	4,2	177,4
	1999	90	27,6	307	221	1,1	39,7	11,3	408,8	6,4	230,5
	2000	85	28,8	339	230	1,2	40,6	9,4	327,6	4,4	152,9
	2001	84	30,0	358	238	1,3	42,4	10,0	334,3	5,3	178,0
	2002	81	28,0	346	219	1,3	46,3	11,6	415,3	6,7	238,0
	2003	77	28,8	374	225	1,4	47,6	11,6	403,1	7,1	245,7
	2004	77	29,4	382	228	1,4	49,1	10,5	357,6	6,3	214,6
	2005	77	29,7	386	230	1,5	50,1	12,1	407,8	6,4	216,6
	2006	76	29,6	390	227	1,5	51,4	12,1	407,4	6,6	221,4
	2007	75	29,6	395	224	1,5	52,3	14,2	478,9	8,2	277,9
	2008	75	29,2	390	220	1,6	53,2	13,8	472,8	7,9	269,8
	2009	73	28,1	385	210	1,5	53,6	11,3	402,2	6,3	224,1
	2010	68	27,3	402	202	1,5	56,6	12,0	441,1	6,6	241,6
	2011	67	28,3	422	208	1,6	58,2	11,6	411,1	6,7	237,3
	2012	67	28,4	424	207	1,7	60,7	12,5	438,6	7,4	259,7
Oberpfalz	1995	785	107,6	137	102	2,9	27,3	13,2	122,5	.	.
	1997	748	102,3	137	96	3,5	34,4	17,5	170,9	7,1	69,8
	1999	791	109,0	138	102	3,3	30,7	21,5	197,5	9,4	86,7
	2000	771	112,8	146	105	3,6	31,5	20,8	184,6	8,0	70,6
	2001	763	115,3	151	107	3,8	32,9	22,1	191,8	9,1	79,3
	2002	744	111,1	149	102	3,8	34,1	23,7	213,1	10,8	96,9
	2003	752	111,6	148	102	3,9	35,0	24,3	218,1	11,5	103,1
	2004	739	112,5	152	103	4,0	35,9	24,1	214,1	11,4	100,9
	2005	728	112,4	154	103	4,1	36,6	26,6	236,9	12,3	109,6
	2006	710	113,6	160	104	4,3	37,5	27,5	242,2	12,9	114,0
	2007	725	120,4	166	111	4,5	37,3	31,2	259,1	15,2	125,9
	2008	724	122,9	170	113	4,7	38,1	31,5	256,0	15,6	126,8
	2009	719	118,4	165	109	4,5	38,0	25,9	218,3	12,1	102,2
	2010	708	118,6	167	110	4,7	39,2	28,8	243,1	13,7	115,9
	2011	706	124,7	177	116	5,0	40,1	30,7	246,2	15,3	122,8
	2012	706	125,6	178	117	5,2	41,5	31,8	253,3	16,4	130,8
Bayern	1995	8 442	1 237,6	147	104	38,7	31,3	182,0	147,0	59,9	48,4
	1997	8 013	1 168,3	146	97	38,6	33,0	200,3	171,4	72,9	62,4
	1999	8 223	1 190,4	145	98	41,1	34,6	222,3	186,7	84,1	70,7
	2000	8 057	1 207,5	150	99	43,0	35,6	246,6	204,2	99,5	82,4
	2001	8 013	1 218,9	152	99	44,6	36,6	253,2	207,7	105,1	86,3
	2002	7 915	1 186,3	150	96	44,4	37,5	255,8	215,6	112,1	94,5
	2003	7 934	1 180,8	149	95	45,0	38,1	261,1	221,1	115,6	97,9
	2004	7 786	1 164,4	150	94	45,4	39,0	280,8	241,2	126,1	108,3
	2005	7 658	1 151,3	150	92	45,9	39,9	290,3	252,1	131,8	114,5
	2006	7 488	1 155,2	154	93	46,9	40,6	312,3	270,3	146,5	126,8
	2007	7 598	1 204,6	159	96	49,6	41,2	330,6	274,4	159,0	132,0
	2008	7 547	1 227,8	163	98	51,7	42,1	333,4	271,6	159,6	130,0
	2009	7 298	1 137,0	156	91	46,7	41,1	273,7	240,7	133,5	117,4
	2010	7 134	1 138,1	160	91	48,1	42,2	310,0	272,4	159,2	139,9
	2011	7 048	1 175,9	167	94	51,6	43,9	333,7	283,8	170,1	144,6
	2012	7 041	1 196,6	170	96	53,7	44,9	336,8	281,5	172,7	144,3
Deutschland	1995	47 919	6 778,5	141	83	211,8	31,2	1 060,2	156,4	300,8	44,4
	1997	46 033	6 310,9	137	77	206,9	32,8	1 117,8	177,1	356,3	56,5
	1999	48 934	6 368,1	130	78	215,2	33,8	1 196,3	187,9	408,7	64,2
	2000	48 913	6 374,8	130	78	221,1	34,7	1 306,7	205,0	474,0	74,4
	2001	49 116	6 392,7	130	78	226,4	35,4	1 346,4	210,6	498,3	78,0
	2002	49 960	6 295,0	126	76	226,9	36,0	1 340,4	212,9	508,0	80,7
	2003	48 417	6 132,8	127	74	225,9	36,8	1 348,1	219,8	513,9	83,8
	2004	47 973	6 015,3	125	73	226,0	37,6	1 423,4	236,6	564,0	93,8
	2005	47 281	5 927,7	125	72	226,2	38,2	1 488,6	251,1	603,6	101,8
	2006	46 439	5 893,4	127	72	230,0	39,0	1 588,5	269,5	666,3	113,1
	2007	46 583	6 068,8	130	74	238,8	39,3	1 691,7	278,8	729,0	120,1
	2008	45 192	6 006,0	133	73	240,2	40,0	1 685,9	280,7	731,4	121,8
	2009	45 231	5 734,1	127	70	225,7	39,4	1 377,1	240,2	583,5	101,8
	2010	44 687	5 715,6	128	70	231,2	40,5	1 575,6	275,7	698,9	122,3
	2011	44 865	5 901,2	132	73	247,7	42,0	1 749,8	296,5	775,6	131,4
	2012	45 274	5 985,4	132	74	259,2	43,3	1 755,5	293,3	789,0	131,8

[1)] Betriebe von Unternehmen mit 20 und mehr Beschäftigten

[2)] im Jahresdurchschnitt

[3)] Bevölkerung am Ort der Hauptwohnung (siehe Seite 54)

Quelle: Bayerisches Landesamt für Statistik und Datenverarbeitung; Statistisches Bundesamt

siehe auch Tab. 4.5ff.; 17.16; 18.17; 20.10

19.15 Bruttoinlandsprodukt (BIP) [1)]

Gebiet	Jahr	Bruttoinlandsprodukt zu Marktpreisen								
		insgesamt			je Erwerbstätigen			je Einwohner [2)]		
		in Mio. €	1991 = 100	Anteil an Deutschland in %	in €	1991 = 100	Deutschland = 100	in €	1991 = 100	Deutschland = 100
Regensburg	1991	5 281	100,0	0,3	44 642	100,0	112,6	43 165	100,0	225,0
	1993	5 732	108,5	0,3	47 814	107,1	106,2	45 898	106,3	219,6
	1995	6 217	117,7	0,3	50 613	113,4	103,5	49 418	114,5	218,3
	1997	6 579	124,6	0,3	54 280	121,6	107,0	52 563	121,8	225,5
	1999	7 244	137,2	0,4	55 985	125,4	108,4	57 946	134,2	237,8
	2001	6 629	125,5	0,3	50 303	112,7	94,5	52 459	121,5	205,5
	2003	7 140	135,2	0,3	54 641	122,4	99,0	55 629	128,9	213,8
	2005	7 622	144,3	0,3	58 597	131,3	102,7	58 978	136,6	218,6
	2007	8 982	170,1	0,4	66 925	149,9	109,8	68 195	158,0	231,0
	2009	8 459	160,2	0,4	62 687	140,4	106,6	63 335	146,7	218,4
	2010	9 751	184,6	0,4	71 760	160,7	116,7	72 419	167,8	237,2
	2011	10 243	194,0	0,4	73 317	164,2	116,4	75 434	174,8	237,9
	2012	.	.	.	.	.	.	.	.	.
Oberpfalz	1991	19 993	100,0	1,3	39 471	100,0	99,6	19 701	100,0	102,7
	1993	21 764	108,9	1,3	42 814	108,5	95,1	20 999	106,6	100,5
	1995	23 395	117,0	1,3	45 405	115,0	92,9	22 260	113,0	98,3
	1997	24 565	122,9	1,3	48 129	121,9	94,9	23 122	117,4	99,2
	1999	26 916	134,6	1,3	50 296	127,4	97,4	25 126	127,5	103,1
	2001	26 178	130,9	1,2	48 091	121,8	90,3	24 190	122,8	94,8
	2003	27 550	137,8	1,3	51 348	130,1	93,1	25 289	128,4	97,2
	2005	28 895	144,5	1,3	54 091	137,0	94,8	26 509	134,6	98,3
	2007	32 071	160,4	1,3	58 197	147,4	95,5	29 495	149,7	99,9
	2009	31 865	159,4	1,3	56 648	143,5	96,3	29 443	149,4	101,5
	2010	34 064	170,4	1,4	60 214	152,6	97,9	31 510	159,9	103,2
	2011	36 095	180,5	1,4	62 449	158,2	99,2	33 390	169,5	105,3
	2012	.	.	.	.	.	.	.	.	.
Bayern	1991	252 872	100,0	16,5	41 953	100,0	105,8	21 938	100,0	114,3
	1993	275 537	109,0	16,2	45 524	108,5	101,1	23 314	106,3	111,5
	1995	295 806	117,0	16,0	48 949	116,7	100,1	24 745	112,8	109,3
	1997	308 370	121,9	16,1	51 164	122,0	100,9	25 578	116,6	109,7
	1999	329 847	130,4	16,5	52 773	125,8	102,2	27 221	124,1	111,7
	2001	352 466	139,4	16,8	54 924	130,9	103,2	28 701	130,8	112,4
	2003	363 997	143,9	16,9	57 456	137,0	104,1	29 360	133,8	112,8
	2005	379 918	150,2	17,1	59 738	142,4	104,7	30 502	139,0	113,1
	2007	415 975	164,5	17,1	63 676	151,8	104,5	33 266	151,6	112,7
	2009	411 123	162,6	17,3	61 854	147,4	105,2	32 880	149,9	113,4
	2010	433 587	171,5	17,4	64 635	154,1	105,1	34 624	157,8	113,4
	2011	456 273	180,4	17,6	66 759	159,1	106,0	36 317	165,5	114,6
	2012	465 502	184,1	17,6	67 013	159,7	105,5	36 865	168,0	114,2
Deutschland	1991	1 534 600	100,0	100,0	39 641	100,0	100,0	19 186	100,0	100,0
	1993	1 696 900	110,6	100,0	45 017	113,6	100,0	20 903	108,9	100,0
	1995	1 848 500	120,5	100,0	48 900	123,4	100,0	22 636	118,0	100,0
	1997	1 912 600	124,6	100,0	50 711	127,9	100,0	23 310	121,5	100,0
	1999	2 000 200	130,3	100,0	51 657	130,3	100,0	24 367	127,0	100,0
	2001	2 101 900	137,0	100,0	53 233	134,3	100,0	25 527	133,1	100,0
	2003	2 147 500	139,9	100,0	55 180	139,2	100,0	26 024	135,6	100,0
	2005	2 224 400	144,9	100,0	57 071	144,0	100,0	26 974	140,6	100,0
	2007	2 428 500	158,2	100,0	60 930	153,7	100,0	29 521	153,9	100,0
	2009	2 374 500	154,7	100,0	58 818	148,4	100,0	29 002	151,2	100,0
	2010	2 496 200	162,7	100,0	61 478	155,1	100,0	30 532	159,1	100,0
	2011	2 592 600	168,9	100,0	62 982	158,9	100,0	31 702	165,2	100,0
	2012	2 643 900	172,3	100,0	63 535	160,3	100,0	32 281	168,3	100,0

[1)] Ergebnisse nach dem revidierten Europäischen System Volkswirtschaftlicher Gesamtrechnungen (ESVG 1995); das Bruttoinlandsprodukt ist derjenige Teil der wirtschaftl. Leistung einer Volkswirtschaft (Marktwert der Waren und Dienstleistungen), der während eines Beobachtungszeitraums innerhalb der Landesgrenzen erbracht wird, gleichgültig ob durch In- oder Ausländer erstellt

[2)] Bevölkerung am Ort der Hauptwohnung (siehe Seite 54)

Quelle: Bayerisches Landesamt für Statistik und Datenverarbeitung

19.16 Bruttowertschöpfung (BWS) [1)]

Gebiet	Jahr	Bruttowertschöpfung in Mio. €							
		insgesamt	davon im Wirtschaftsabschnitt						
			Land- u. Forstwirtschaft, Fischerei	Produzierendes Gewerbe	darunter		Dienstleistungsbereiche zusammen	Handel, Gastgewerbe u. Verkehr	davon
					Verarb. Gewerbe	Baugewerbe			Handel
Regensburg	1991	4 789	5	1 772	1 241	.	3 011	.	.
	1993	5 187	4	1 899	1 328	.	3 284	.	.
	1995	5 623	5	2 064	1 528	.	3 553	.	.
	1997	5 958	5	2 269	1 776	.	3 684	1 016	.
	1999	6 518	4	2 422	1 924	.	4 093	1 119	.
	2001	5 971	27	2 180	1 850	.	3 763	972	.
	2003	6 428	32	2 406	2 146	.	3 990	989	.
	2005	6 875	26	2 791	2 497	.	4 058	1 017	.
	2007	8 052	16	3 718	3 353	.	4 318	1 058	.
	2009	7 543	16	3 179	2 787	.	4 347	1 049	.
	2010	8 737	19	4 228	3 830	.	4 490	1 068	.
	2011	9 156	21	4 451	4 080	.	4 685	1 126	.
	2012	.	.	.	.	.	.	.	.
Oberpfalz	1991	18 129	502	7 314	5 253	.	10 313	.	.
	1993	19 694	446	7 585	5 217	.	11 663	.	.
	1995	21 158	507	7 864	5 545	.	12 787	.	.
	1997	22 248	510	8 155	6 004	.	13 583	3 461	.
	1999	24 218	487	8 792	6 392	.	14 939	3 754	.
	2001	23 581	564	8 527	6 439	.	14 490	4 112	.
	2003	24 804	446	8 630	6 671	.	15 728	4 295	.
	2005	26 062	391	9 579	7 454	.	16 092	4 428	.
	2007	28 750	501	11 204	8 934	.	17 045	4 683	.
	2009	28 414	422	10 513	8 084	.	17 479	4 626	.
	2010	30 522	461	12 242	9 634	.	17 819	4 774	.
	2011	32 264	564	13 412	10 648	.	18 288	4 914	.
	2012	.	.	.	.	.	.	.	.
Bayern	1991	229 419	3 572	83 118	62 628	14 669	142 730	46 652	.
	1993	249 409	3 241	83 373	59 686	17 603	162 796	49 292	.
	1995	267 553	3 714	86 641	62 988	16 855	177 198	52 985	.
	1997	279 265	3 771	87 802	65 399	15 060	187 692	55 015	.
	1999	296 622	3 666	92 791	69 495	16 085	200 165	59 537	.
	2001	317 494	4 417	98 067	74 827	16 262	215 010	64 918	.
	2003	327 714	3 597	97 514	75 393	15 375	226 604	64 458	.
	2005	342 678	3 246	104 366	81 915	14 884	235 066	66 910	.
	2007	372 894	3 974	119 175	94 565	15 933	249 745	70 775	.
	2009	366 600	3 283	110 920	83 503	17 433	252 397	71 658	34 936
	2010	388 500	3 592	126 758	97 549	19 197	258 150	72 933	36 990
	2011	407 845	4 460	139 431	110 048	19 366	263 955	75 680	38 668
	2012	416 311	4 624	140 999	111 728	18 704	270 688	77 539	.
Deutschland	1991	1 393 400	16 960	505 860	370 550	84 900	870 580	278 200	141 470
	1993	1 535 990	16 050	510 290	350 220	106 640	1 009 650	301 480	151 540
	1995	1 671 950	18 300	540 790	367 680	116 110	1 112 860	328 490	169 560
	1997	1 732 080	19 630	537 630	374 650	106 150	1 174 820	340 840	173 300
	1999	1 798 720	19 050	547 060	389 340	101 080	1 232 610	357 420	178 660
	2001	1 893 350	22 820	564 160	417 510	92 400	1 306 370	393 140	197 560
	2003	1 933 440	17 720	560 730	418 300	86 160	1 354 990	390 120	199 220
	2005	2 006 360	16 090	587 800	441 780	81 650	1 402 470	406 440	207 830
	2007	2 176 990	18 960	663 920	502 420	88 690	1 494 110	436 770	219 360
	2009	2 117 350	15 920	587 290	412 010	93 350	1 514 140	432 280	213 240
	2010	2 236 630	17 830	665 320	481 740	100 430	1 553 480	444 820	226 160
	2011	2 317 430	21 570	713 490	524 510	106 050	1 582 370	458 690	235 820
	2012	2 364 510	23 040	722 270	527 640	107 570	1 619 200	470 290	240 530

[1)] Ergebnisse nach dem revidierten Europäischen System Volkswirtschaftlicher Gesamtrechnungen (ESVG 1995)
die Bruttowertschöpfung der Wirtschaftsbereiche wird in der Regel durch Abzug der Vorleistungen von den Produktionswerten ermitte

siehe auch Tab. 4.13; 18.19

Bruttowertschöpfung in Mio. €										Jahr	Gebiet
davon im Wirtschaftsabschnitt											
davon		Finanzierung, Vermietung Unternehm.-dienstleister	davon		Öffentl. u. private Dienstleister	davon					
Gastgewerbe	Verkehr- und Nachrichtenübermittlung		Kredit und Versicherungsgewerbe	Grundstückswesen; Vermietung		Öffentl. Verw. Verteidigung; Sozialvers.	Erziehung und Unterricht	Gesundheits-Veterinär- u.Sozialwesen	sonstige Öffentl. u. priv. Dienstleister		
										1991	Regensburg
.	.	.	.	.	.	.	.	.	.	1993	
.	.	.	.	.	.	.	.	.	.	1995	
.	.	1 258	.	.	1 410	.	.	.	.	1997	
.	.	1 426	.	.	1 547	.	.	.	.	1999	
.	.	1 276	.	.	1 514	.	.	.	.	2001	
.	.	1 386	.	.	1 616	.	.	.	.	2003	
.	.	1 421	.	.	1 619	.	.	.	.	2005	
.	.	1 578	.	.	1 682	.	.	.	.	2007	
.	.	1 509	.	.	1 789	.	.	.	.	2009	
.	.	1 634	.	.	1 788	.	.	.	.	2010	
.	.	1 708	.	.	1 851	.	.	.	.	2011	
.	.	.	.	.	.	.	.	.	.	2012	
.	.	.	.	.	.	.	.	.	.	1991	Oberpfalz
.	.	.	.	.	.	.	.	.	.	1993	
.	.	.	.	.	.	.	.	.	.	1995	
.	.	5 240	.	.	4 882	.	.	.	.	1997	
.	.	5 036	.	.	5 348	.	.	.	.	1999	
.	.	5 330	.	.	5 048	.	.	.	.	2001	
.	.	6 041	.	.	5 391	.	.	.	.	2003	
.	.	6 166	.	.	5 499	.	.	.	.	2005	
.	.	6 646	.	.	5 716	.	.	.	.	2007	
.	.	6 757	.	.	6 095	.	.	.	.	2009	
.	.	6 923	.	.	6 122	.	.	.	.	2010	
.	.	7 177	.	.	6 197	.	.	.	.	2011	
.	.	.	.	.	.	.	.	.	.	2012	
.	.	54 412	.	.	41 666	.	.	.	.	1991	Bayern
.	.	66 056	.	.	47 447	.	.	.	.	1993	
.	.	72 356	.	.	51 858	.	.	.	.	1995	
.	.	77 893	.	.	54 783	.	.	.	.	1997	
.	.	82 359	.	.	58 269	.	.	.	.	1999	
.	.	88 069	.	.	62 024	.	.	.	.	2001	
.	.	96 396	.	.	65 750	.	.	.	.	2003	
.	.	100 661	.	.	67 495	.	.	.	.	2005	
.	.	108 516	.	.	70 455	.	.	.	.	2007	
7 702	29 020	105 399	18 510	86 889	75 340	19 810	14 792	24 594	16 145	2009	
8 325	27 618	108 726	20 174	88 552	76 491	19 743	15 259	24 984	16 505	2010	
8 681	28 330	110 539	20 110	90 429	77 736	20 191	15 774	25 055	16 715	2011	
.	.	112 537	.	.	80 612	.	.	.	.	2012	
19 860	116 870	312 130	63 190	248 940	280 250	94 480	56 430	71 010	58 330	1991	Deutschland
23 250	126 690	382 850	74 970	307 880	325 320	107 060	66 540	86 210	65 510	1993	
25 580	133 350	427 110	78 770	348 340	357 260	113 600	72 600	99 930	71 130	1995	
26 530	141 010	456 540	87 670	368 870	377 440	116 140	77 170	109 300	74 830	1997	
29 100	149 660	481 980	98 110	383 870	393 210	118 660	81 570	114 180	78 800	1999	
32 320	163 260	501 130	80 180	420 950	412 100	121 380	85 550	121 060	84 110	2001	
31 730	159 170	532 240	94 370	437 870	432 630	124 860	88 810	131 960	87 000	2003	
32 730	165 880	548 840	98 420	450 420	447 190	125 120	93 160	137 860	91 050	2005	
35 620	181 790	594 400	90 490	503 910	462 940	127 910	94 490	143 990	96 550	2007	
38 760	180 280	585 590	93 140	492 450	496 270	137 140	99 680	158 640	100 810	2009	
41 020	177 640	600 890	101 410	499 480	507 770	140 070	101 470	164 180	102 050	2010	
42 610	180 260	608 640	101 550	507 090	515 040	143 300	103 990	165 140	102 610	2011	
44 780	184 980	617 070	94 380	269 920	531 840	.	.	.	105 060	2012	

Quelle: Bayerisches Landesamt für Statistik und Datenverarbeitung; Statistisches Bundesamt

19.17 Arbeitslose und gemeldete Stellen [1)]

Gebiet	Jahr	Arbeitslose			Arbeitslosenquote [2)]	Arbeitslosenquote [3)]	gemeldete Stellen	
		insgesamt	darunter				insgesamt	auf 1 000 Arbeitslose
			Männer	Frauen				
Regensburg [4)]	1987	10 465	5 182	5 283	.	10,9	678	65
	1990	8 360	3 681	4 678	.	7,4	1 354	162
	1995	9 678	5 001	4 677	.	7,8	1 443	149
	2000	9 869	5 131	4 738	6,5	7,3	2 311	234
	2001	9 858	5 148	4 710	6,3	7,0	2 118	215
	2002	10 381	5 767	4 614	6,5	7,2	1 897	183
	2003	11 174	6 278	4 896	6,9	7,7	1 490	133
	2004	11 186	6 192	4 994	6,8	7,6	1 332	119
	2005	12 259	6 546	5 713	7,5	8,3	1 444	118
	2006	11 058	5 829	5 228	6,7	7,5	2 315	209
	2007	8 612	4 300	4 312	5,1	5,8	2 522	293
	2008	7 130	3 736	3 393	4,2	4,8	1 866	262
	2009	8 767	4 975	3 792	5,1	5,8	1 351	154
	2010	7 435	4 126	3 309	4,3	4,9	1 564	210
	2011	5 804	3 107	2 697	3,3	3,8	2 239	386
	2012	5 678	3 025	2 653	3,2	3,6	2 553	450
Oberpfalz	1987	.	.	.	.	.	.	.
	1990	.	.	.	.	.	.	.
	1995	.	.	.	.	.	.	.
	2000	33 931	17 605	16 326	6,4	7,2	.	.
	2001	34 264	18 250	16 014	6,3	7,0	.	.
	2002	37 526	20 879	16 647	6,8	7,6	.	.
	2003	42 941	24 244	18 696	7,7	8,6	.	.
	2004	42 737	23 796	18 941	7,6	8,5	.	.
	2005	48 560	25 462	23 098	8,7	9,7	.	.
	2006	42 223	21 430	20 793	7,5	8,4	.	.
	2007	32 645	15 367	17 278	5,7	6,5	.	.
	2008	25 452	12 794	12 658	4,4	5,0	.	.
	2009	29 879	16 637	13 242	5,1	5,9	.	.
	2010	26 239	14 432	11 807	4,5	5,1	.	.
	2011	21 137	11 306	9 831	3,6	4,1	.	.
	2012	20 601	11 079	9 522	3,5	4,0	.	.
Bayern	1987	306 574	157 906	148 668	.	6,6	32 866	107
	1990	240 745	115 264	125 481	.	5,1	71 131	295
	1995	355 881	192 770	163 111	6,0	7,0	56 603	159
	2000	339 537	178 183	161 354	5,5	6,3	89 588	264
	2001	332 569	176 519	156 050	5,3	6,0	83 001	250
	2002	386 696	212 254	174 442	6,0	6,9	65 845	170
	2003	447 262	247 759	199 503	6,9	7,9	45 871	103
	2004	449 680	246 043	203 637	6,9	7,9	33 620	75
	2005	504 980	262 944	242 036	7,8	8,9	39 774	79
	2006	446 461	224 106	222 355	6,8	7,8	51 286	115
	2007	349 859	166 961	182 897	5,3	6,1	62 839	180
	2008	276 333	136 897	139 436	4,2	4,8	54 736	198
	2009	319 159	173 660	145 499	4,8	5,5	40 362	126
	2010	299 396	160 706	138 690	4,5	5,1	50 336	168
	2011	254 287	131 988	122 299	3,8	4,3	67 074	264
	2012	248 840	130 131	118 709	3,7	4,2	70 082	282
Deutschland	1987	.	.	.	.	.	.	.
	1990	.	.	.	.	.	.	.
	1995	3 611 921	1 850 610	1 761 311	9,4	10,4	321 306	89
	2000	3 889 695	2 053 377	1 836 317	9,6	10,7	450 063	116
	2001	3 852 564	2 063 852	1 788 712	9,4	10,3	434 037	113
	2002	4 061 345	2 239 919	1 821 426	9,8	10,8	374 963	92
	2003	4 376 795	2 446 215	1 930 580	10,5	11,6	269 836	62
	2004	4 381 281	2 448 719	1 932 563	10,5	11,7	206 850	47
	2005	4 860 909	2 603 003	2 257 639	11,7	13,0	255 758	53
	2006	4 487 305	2 337 511	2 149 729	10,8	12,0	354 287	79
	2007	3 760 076	1 893 285	1 866 719	9,0	10,1	423 432	113
	2008	3 258 453	1 662 822	1 595 621	7,8	8,7	389 045	119
	2009	3 414 531	1 862 683	1 551 848	8,1	9,1	300 641	88
	2010	3 238 421	1 759 672	1 478 749	7,7	8,6	359 348	111
	2011	2 975 836	1 585 928	1 389 908	7,1	7,9	466 289	157
	2012	2 896 985	1 550 309	1 346 676	6,8	7,6	477 528	165

[1)] im Jahresdurchschnitt

[2)] Arbeitslose in % aller zivilen Erwerbspersonen

[3)] Arbeitslose in % der abhängigen zivilen Erwerbspersonen

[4)] Bezirk der Hauptagentur für Arbeit (Stadt und Landkreis Regensburg)

Quelle: Bundesagentur für Arbeit, Nürnberg; Bayerisches Landesamt für Statistik und Datenverarbeitung; Statistisches Bundesamt

 siehe auch Tab. 5.11; 5.14; 16.30; 17.18; 18.20; 20.9

19.18 Einkommen der privaten Haushalte

Gebiet	Jahr	Primäreinkommen [1] der privaten Haushalte					Verfügbares [2] Einkommen				
		insgesamt		je Einwohner [3]			insgesamt		je Einwohner [3]		
		in Mio. €	1991 = 100	in €	1991 = 100	Deutschland = 100	in Mio. €	1991 = 100	in €	1991 = 100	Deutschland = 100
Regensburg	1991	1 888	100,0	15 433	100,0	104	1 640	100,0	13 403	100,0	107
	1998	2 375	125,8	18 985	123,0	106	2 058	125,5	16 454	122,8	108
	1999	2 457	130,1	19 655	127,4	107	2 103	128,2	16 820	125,5	107
	2000	2 622	138,9	20 950	135,7	112	2 225	135,7	17 777	132,6	112
	2001	2 708	143,4	21 429	138,9	112	2 313	141,1	18 307	136,6	112
	2002	2 732	144,7	21 435	138,9	112	2 352	143,4	18 450	137,7	112
	2003	2 787	147,6	21 712	140,7	112	2 415	147,3	18 817	140,4	111
	2004	2 820	149,3	21 907	141,9	112	2 440	148,8	18 954	141,4	110
	2005	2 896	153,4	22 411	145,2	113	2 493	152,0	19 293	143,9	110
	2006	3 029	160,4	23 282	150,9	113	2 537	154,7	19 504	145,5	109
	2007	3 170	167,9	24 065	155,9	113	2 588	157,8	19 649	146,6	108
	2008	3 284	173,9	24 710	160,1	112	2 641	161,0	19 871	148,3	106
	2009	3 194	169,2	23 914	155,0	110	2 605	158,9	19 506	145,5	104
	2010	3 296	174,6	24 480	158,6	110	2 697	164,5	20 033	149,5	104
	2011	3 448	182,6	25 389	164,5	109	2 780	169,5	20 469	152,7	103
Oberpfalz	1991	14 241	100,0	14 033	100,0	95	11 947	100,0	11 773	100,0	94
	1998	18 291	128,4	17 149	122,2	96	15 415	129,0	14 452	122,8	95
	1999	18 795	132,0	17 545	125,0	96	15 829	132,5	14 776	125,5	94
	2000	19 936	140,0	18 525	132,0	99	16 589	138,8	15 415	130,9	97
	2001	20 663	145,1	19 093	136,1	100	17 392	145,6	16 071	136,5	98
	2002	20 807	146,1	19 137	136,4	100	17 656	147,8	16 239	137,9	98
	2003	21 175	148,7	19 437	138,5	100	18 118	151,7	16 631	141,3	98
	2004	21 455	150,7	19 684	140,3	101	18 433	154,3	16 912	143,7	98
	2005	21 789	153,0	19 990	142,4	101	18 750	156,9	17 202	146,1	98
	2006	22 606	158,7	20 774	148,0	101	19 123	160,1	17 573	149,3	98
	2007	23 527	165,2	21 637	154,2	102	19 586	163,9	18 013	153,0	99
	2008	24 415	171,4	22 496	160,3	102	20 142	168,6	18 559	157,6	99
	2009	23 764	166,9	21 959	156,5	101	19 866	166,3	18 357	155,9	98
	2010	24 571	172,5	22 728	162,0	102	20 649	172,8	19 100	162,2	99
	2011	25 777	181,0	23 846	169,9	102	21 461	179,6	19 853	168,6	100
Bayern	1991	194 552	100,0	16 879	100,0	114	158 296	100,0	13 733	100,0	110
	1998	239 625	123,2	19 854	117,6	111	195 423	123,5	16 192	117,9	106
	1999	246 314	126,6	20 328	120,4	111	200 262	126,5	16 527	120,3	106
	2000	261 196	134,3	21 431	127,0	115	210 210	132,8	17 248	125,6	109
	2001	269 813	138,7	21 971	130,2	115	219 424	138,6	17 868	130,1	109
	2002	271 750	139,7	21 990	130,3	115	223 240	141,0	18 064	131,5	109
	2003	276 136	141,9	22 273	132,0	115	229 221	144,8	18 489	134,6	109
	2004	279 511	143,7	22 488	133,2	115	233 817	147,7	18 812	137,0	109
	2005	285 724	146,9	22 940	135,9	115	239 737	151,4	19 248	140,2	110
	2006	298 027	153,2	23 883	141,5	116	245 978	155,4	19 712	143,5	110
	2007	311 245	160,0	24 890	147,5	117	252 998	159,8	20 232	147,3	111
	2008	323 421	166,2	25 831	153,0	117	260 685	164,7	20 820	151,6	111
	2009	314 218	161,5	25 130	148,9	116	255 944	161,7	20 469	149,0	109
	2010	324 838	167,0	25 940	153,7	116	266 694	168,5	21 297	155,1	110
	2011	341 233	175,4	27 161	160,9	117	277 478	175,3	22 086	160,8	111
Deutschland	1991	1 182 080	100,0	14 779	100,0	100	1 000 510	100,0	12 509	100,0	100
	1998	1 466 590	124,1	17 879	121,0	100	1 253 370	125,3	15 280	122,2	100
	1999	1 503 310	127,2	18 314	123,9	100	1 285 540	128,5	15 661	125,2	100
	2000	1 536 390	130,0	18 694	126,5	100	1 300 700	130,0	15 826	126,5	100
	2001	1 572 240	133,0	19 095	129,2	100	1 347 780	134,7	16 369	130,9	100
	2002	1 575 260	133,3	19 098	129,2	100	1 363 260	136,3	16 528	132,1	100
	2003	1 596 730	135,1	19 350	130,9	100	1 394 620	139,4	16 900	135,1	100
	2004	1 612 510	136,4	19 545	132,3	100	1 419 000	141,8	17 200	137,5	100
	2005	1 639 460	138,7	19 881	134,5	100	1 448 130	144,7	17 561	140,4	100
	2006	1 698 960	143,7	20 627	139,6	100	1 480 520	148,0	17 975	143,7	100
	2007	1 749 330	148,0	21 265	143,9	100	1 502 370	150,2	18 263	146,0	100
	2008	1 813 920	153,5	22 089	149,5	100	1 541 250	154,0	18 768	150,0	100
	2009	1 772 760	150,0	21 652	146,5	100	1 533 140	153,2	18 725	149,7	100
	2010	1 821 940	154,1	22 285	150,8	100	1 578 890	157,8	19 312	154,4	100
	2011	1 903 650	161,0	23 278	157,5	100	1 630 140	162,9	19 933	159,4	100

[1] Einkommen aus Arbeitnehmerentgelt, selbständiger Tätigkeit, unterstellten Mieten für selbstgenutztes Wohneigentum und dem positiven Saldo aus empfangenen und geleisteten Vermögenseinkommen (z. B. Guthabenzinsen, Pachten, Kreditzinsen u. ä.)

[2] Teil des Primäreinkommens, das für Konsumzwecke oder zur Ersparnisbildung zur Verfügung steht

[3] Bevölkerung am Ort der Hauptwohnung (siehe Seite 54)

Quelle: Bayerisches Landesamt für Statistik und Datenverarbeitung

20

Langfristige Zeitreihen

20.1 Klima

Jahr	Lufttemperatur			Niederschlag		Sonnenscheinstunden	Bewölkung [1]		Frosttage [2]	Eistage [3]	Sommertage [4]	Hitzetage [5]	Tropennächte [6]	Gewittertage	Nebeltage	Schneefalltage [7]
	Jahresmittel	min.	max.	Menge in mm	max. Tageshöchstwert		Heitere Tage	Trübe Tage								
1948	8,7	.	.	632	.	2 014	.	.	.	.	.	.	.	.	.	.
1949	8,7	.	.	467	.	1 975	.	.	.	.	.	.	.	.	.	.
1950	8,5	.	.	802	.	1 926	.	.	.	.	.	.	.	.	.	.
1951	8,4	.	.	591	.	1 749	.	.	.	.	.	.	.	.	.	.
1952	8,0	.	.	746	.	1 612	.	.	.	.	.	.	.	.	.	.
1953	8,5	.	.	375	.	1 924	.	.	.	.	.	.	.	.	.	.
1954	7,5	.	.	814	.	1 583	.	.	.	.	.	.	.	.	.	.
1955	7,2	.	.	694	.	1 607	.	.	.	.	.	.	.	.	.	.
1956	6,6	.	.	726	.	1 633	.	.	.	.	.	.	.	.	.	.
1957	8,1	.	.	656	.	1 598	.	.	.	.	.	.	.	.	.	.
1958	7,9	.	.	822	.	1 642	.	.	.	.	.	.	.	.	.	.
1959	8,4	.	.	495	.	1 976	.	.	.	.	.	.	.	.	.	.
1960	8,4	.	.	652	.	1 573	.	.	.	.	.	.	.	.	.	.
1961	8,9	- 17,7	32,5	649	.	1 717	49	157	87	28	45	6	-	30	87	53
1962	7,1	- 20,2	34,2	592	.	1 868	42	156	120	44	39	7	-	24	63	86
1963	7,0	- 22,7	32,9	571	.	1 777	42	147	119	77	29	8	-	28	73	89
1964	7,9	- 20,2	34,3	588	.	1 775	51	146	109	49	49	13	-	20	66	54
1965	7,3	- 14,9	32,0	792	.	1 504	31	166	110	33	21	4	-	27	80	66
1966	8,7	- 17,7	32,0	795	.	1 567	29	164	91	22	29	2	-	32	63	55
1967	8,6	- 17,8	33,0	538	.	1 771	33	135	100	29	40	13	-	34	88	42
1968	8,0	- 21,2	30,5	638	.	1 641	31	164	114	35	31	1	-	30	82	47
1969	7,7	- 20,4	33,2	525	.	1 724	43	163	121	48	43	8	-	33	65	91
1970	7,7	- 16,3	31,4	842	.	1 460	17	192	112	49	37	2	-	38	70	82
1971	8,3	- 19,4	33,5	516	.	1 836	37	143	107	33	45	17	-	34	64	62
1972	7,7	- 14,4	31,5	537	.	1 576	31	164	113	36	32	9	-	25	84	31
1973	8,1	- 19,1	31,6	532	.	1 763	45	157	124	32	48	5	-	19	57	73
1974	8,9	- 6,5	34,0	847	.	1 527	25	184	60	5	28	4	-	25	65	30
1975	8,7	- 16,1	30,6	662	.	1 611	42	165	92	18	47	1	-	35	79	42
1976	8,6	- 16,5	34,4	550	.	1 810	50	148	103	35	48	14	-	22	56	45
1977	8,8	- 10,8	31,2	623	24	1 469	16	175	77	22	33	2	-	25	91	12
1978	7,6	- 16,6	29,3	680	50	1 464	20	171	95	36	23	-	-	31	79	33
1979	8,1	- 17,5	30,7	666	31	1 641	30	166	104	26	41	1	-	27	66	25
1980	7,5	- 15,8	32,5	621	32	1 555	37	175	110	36	28	2	-	19	68	17
1981	8,3	- 14,9	31,1	761	49	1 560	22	180	108	37	37	3	-	26	44	34
1982	8,6	- 19,9	31,7	545	28	1 713	50	143	103	31	49	11	-	27	87	13
1983	8,8	- 16,0	39,0	562	23	1 764	51	139	97	34	63	16	1	24	61	13
1984	7,6	- 15,2	33,4	603	22	1 594	39	163	118	24	24	3	-	29	64	20
1985	7,5	- 24,4	31,1	611	25	1 714	52	139	117	51	38	3	-	27	66	27
1986	8,0	- 17,6	32,2	730	24	1 692	43	143	103	46	46	5	-	29	66	27
1987	7,6	- 20,6	32,0	685	49	1 451	36	181	101	42	40	3	-	28	57	23
1988	9,0	- 9,6	32,2	732	26	1 533	26	174	84	14	39	8	-	26	47	17
1989	9,0	- 12,1	32,5	632	35	1 492	33	161	84	27	43	4	-	33	88	5
1990	9,1	- 11,1	33,7	647	32	1 745	39	134	88	23	49	11	-	27	61	12
1991	8,1	- 15,9	35,0	567	39	1 678	47	129	99	33	52	7	-	21	67	17
1992	9,3	- 12,4	35,6	622	17	1 570	43	143	80	21	61	19	-	31	56	9
1993	8,6	- 14,5	32,7	711	41	1 657	46	140	103	33	45	6	-	30	48	26
1994	10,1	- 13,4	34,2	655	38	1 706	32	134	67	11	62	25	1	30	55	8
1995	8,9	- 12,6	36,3	737	38	1 497	24	169	103	31	55	15	-	28	57	11
1996	7,4	- 22,0	33,8	569	31	1 574	35	167	130	52	38	6	-	22	55	25
1997	8,8	- 17,2	31,9	526	19	1 804	37	148	98	27	66	4	-	26	52	7
1998	9,2	- 15,9	35,9	684	37	1 553	28	163	89	29	56	17	-	19	50	21
1999	9,2	- 14,0	35,4	625	27	1 619	24	144	90	25	54	4	1	21	47	28
2000	9,9	- 16,0	34,7	646	28	1 607	32	151	66	15	57	13	-	26	68	12
2001	9,0	- 17,6	34,1	780	25	1 589	35	153	88	20	57	13	-	19	57	21
2002	9,6	- 17,8	34,0	950	56	1 624	31	153	78	26	49	9	-	24	59	7
2003	9,5	- 14,5	38,8	448	27	2 092	69	107	122	28	91	41	2	24	43	13
2004	9,0	- 13,9	32,3	656	30	1 671	29	149	101	27	47	12	-	19	40	31
2005	8,7	- 17,8	34,2	701	57	1 667	42	139	109	25	51	13	-	19	65	32
2006	9,3	- 14,7	34,7	648	26	1 809	50	141	104	30	58	19	-	30	61	18
2007	10,0	- 11,3	34,9	739	21	1 845	48	149	66	15	62	12	-	22	51	9
2008	9,8	- 9,3	34,6	566	37	1 658	24	132	93	7	71	19	-	28	64	9
2009	9,4	- 16,8	33,2	646	28	1 650	32	146	85	29	67	13	-	22	62	19
2010	8,2	- 17,2	34,8	730	29	1 526	29	177	106	53	47	15	-	8	55	42
2011	9,6	- 11,0	34,4	632	31	1 787	47	143	106	21	65	7	-	9	80	12
2012	9,4	- 19,2	35,6	667	24	1 715	25	133	89	23	76	14	-	13	64	12

[1] in Achtel der Himmelsfläche: Heitere Tage = 0 - 1,5; Trübe Tage = 6,5 - 8

[2] Minimum = unter 0 °C

[3] Maximum = unter 0 °C

[4] Maximum = 25 °C und mehr

[5] Maximum = 30 °C und mehr

[6] Minimum = 20 °C und mehr

[7] bis einschl. 1976 Tage mit Schneedecke > 1 cm

Quelle: Deutscher Wetterdienst

20.2 Wasserstand Donaupegel - Eiserne Brücke [1)]

Jahr	Wasserstand			Tage mit Hochwasser (400 cm und darüber) [2)]												
	Höchster	Niedrigster [3)]	Mittlerer [3)]	insgesamt	davon im Monat											
					Jan.	Feb.	Mrz.	Apr.	Mai	Jun.	Jul.	Aug.	Sep.	Okt.	Nov.	Dez.
1961	440	107	205			H									N	
1962	419	78	191					H								N
1963	425	71	195				H/N									
1964	377	85	171		N										H	
1965	643	121	276							H					N	
1966	527	153	274								H			N		
1967	453	114	238											N		H
1968	547	119	230		H											N
1969	395	93	186									H			N	
1970	635	91	264		N	H										
1971	452	91	152							H					N	
1972	418	66	133											N	H	
1973	402	76	167										N		H	
1974	540	112	215										N			H
1975	477	96	207									H				N
1976	372	64	152		H						N					
1977	475	90	193	7	-	7	-	-	-	-	-	-	-	-	-	-
1978	510	97	213	8	-	-	3	-	3	-	-	2	-	-	-	-
1979	531	99	215	8	-	-	5	-	-	3	-	-	-	-	-	-
1980	564	105	206	12	-	7	-	2	-	-	3	-	-	-	-	-
1981	543	105	229	30	-	1	6	-	-	-	2	-	-	10	3	8
1982	580	106	219	16	9	4	-	-	-	-	-	-	-	-	-	3
1983	479	84	194	6	-	1	-	5	-	-	-	-	-	-	-	-
1984	432	96	177	3	-	2	-	-	-	-	-	-	1	-	-	-
1985	485	84	167	3	-	3	-	-	-	-	-	-	-	-	-	-
1986	472	176	260	10	6	-	1	-	1	1	-	-	-	-	-	1
1987	522	216	285	19	5	-	6	1	-	2	1	1	-	-	-	3
1988	659	215	287	35	-	-	16	13	-	-	-	-	-	-	-	6
1989	344	207	245	-	-	-	-	-	-	-	-	-	-	-	-	-
1990	530	203	247	9	-	5	4	-	-	-	-	-	-	-	-	-
1991	511	196	237	5	-	-	-	-	-	4	-	-	-	-	-	1
1992	506	191	250	5	-	-	-	-	-	-	-	-	-	-	4	1
1993	619	211	253	9	-	-	-	-	-	-	3	-	-	-	-	6
1994	586	207	264	6	-	-	-	6	-	-	-	-	-	-	-	-
1995	576	211	285	24	8	1	-	1	-	11	-	1	-	-	-	2
1996	420	202	242	1	-	-	-	-	-	-	1	-	-	-	-	-
1997	425	192	238	2	-	1	-	-	-	-	1	-	-	-	-	-
1998	540	188	241	12	-	-	-	-	-	-	-	-	-	2	10	-
1999	612	197	277	22	-	5	5	-	12	-	-	-	-	-	-	-
2000	465	201	265	6	-	1	1	1	-	-	-	2	1	-	-	-
2001	524	195	268	12	-	-	11	-	-	1	-	-	-	-	-	-
2002	660	210	300	35	2	1	7	-	-	-	-	5	3	-	14	3
2003	529	188	235	7	7	-	-	-	-	-	-	-	-	-	-	-
2004	520	189	230	4	4	-	-	-	-	-	-	-	-	-	-	-
2005	563	194	246	8	-	2	2	-	-	-	-	4	-	-	-	-
2006	524	191	250	17	-	-	8	6	2	1	-	-	-	-	-	-
2007	408	196	244	1	-	-	-	-	1	-	-	-	-	-	-	-
2008	382	195	242	-	-	-	-	-	-	-	-	-	-	-	-	-
2009	393	196	243	-	-	-	-	-	-	-	-	-	-	-	-	-
2010	504	207	256	8	-	-	-	-	-	2	-	3	-	-	-	3
2011	627	195	241	9	9	-	-	-	-	-	-	-	-	-	-	-
2012	466	189	247	9	5	-	-	-	-	-	-	-	-	-	-	4

[1)] Angaben in cm über Pegelnullpunkt. Der Pegel ist seit Januar 1986 eingestaut
Wasserstände kleiner als 440 cm können mit früheren Beobachtungen nicht mehr verglichen werden

[2)] bis 1976 Angaben von höchstem (Jahres)-Wasserstand (H) und niedrigstem (Jahres)-Wasserstand (N)

[3)] Tagesmittelwert

Quelle: Wasser- und Schifffahrtsamt Regensburg

siehe auch Tab. 1.16

20.3 Wasserstand Donaupegel - Schwabelweis [1)]

Jahr	Wasserstand			Tage mit Hochwasser (440 cm und darüber) [2)]												
	Höchster	Niedrigster [3)]	Mittlerer [3)]	insgesamt	davon im Monat											
					Jan.	Feb.	Mrz.	Apr.	Mai	Jun.	Jul.	Aug.	Sep.	Okt.	Nov.	Dez.
1961	490	88	202			H									N	
1962	451	66	193					H								N
1963	458	59	195				H/N									
1964	402	79	168		N										H	
1965	654	112	281							H					N	
1966	557	149	288								H			N		
1967	501	112	249													H/N
1968	577	112	242		H											N
1969	424	92	194									H			N	
1970	645	95	284		N	H										
1971	483	74	161							H					N	
1972	434	62	135											N	H	
1973	423	70	176										N		H	
1974	571	118	233										N			H
1975	511	103	224									H			N	
1976	418	62	163							H	N					
1977	514	91	200	6	-	6	-	-	-	-	-	-	-	-	-	-
1978	546	110	244	9	-	-	2	-	4	-	-	3	-	-	-	-
1979	559	113	246	8	-	-	5	-	-	3	-	-	-	-	-	-
1980	589	116	239	12	-	7	-	2	-	-	3	-	-	-	-	-
1981	559	112	256	29	-	1	6	-	-	-	3	-	-	9	3	7
1982	601	101	242	13	8	4	-	-	-	-	-	-	-	-	-	1
1983	513	70	210	4	-	-	-	4	-	-	-	-	-	-	-	-
1984	460	87	195	2	-	1	-	-	-	-	-	-	1	-	-	-
1985	510	80	187	3	-	3	-	-	-	-	-	-	-	-	-	-
1986	499	240	327	9	5	-	1	-	1	1	-	-	-	-	-	1
1987	550	300	349	19	5	-	6	1	-	2	1	1	-	-	-	3
1988	672	295	352	37	-	-	16	15	-	-	-	-	-	-	-	6
1989	386	293	314	-	-	-	-	-	-	-	-	-	-	-	-	-
1990	528	288	315	6	-	4	2	-	-	-	-	-	-	-	-	-
1991	527	287	311	5	-	-	-	-	-	4	-	-	-	-	-	1
1992	527	282	319	3	-	-	-	-	-	-	-	-	-	-	2	1
1993	634	294	322	8	-	-	-	-	-	-	2	-	-	-	-	6
1994	599	292	329	6	-	-	-	6	-	-	-	-	-	-	-	-
1995	596	294	343	18	7	1	-	-	-	7	-	1	-	-	-	2
1996	442	288	315	1	-	-	-	-	-	-	1	-	-	-	-	-
1997	460	282	312	2	-	1	-	-	-	-	1	-	-	-	-	-
1998	558	277	314	12	-	-	-	-	-	-	-	-	-	2	10	-
1999	612	283	338	20	-	5	3	-	12	-	-	-	-	-	-	-
2000	479	285	328	2	-	-	-	-	-	-	-	1	1	-	-	-
2001	544	284	330	9	-	-	9	-	-	-	-	-	-	-	-	-
2002	663	293	354	25	1	1	7	-	-	-	-	5	1	-	9	1
2003	548	281	310	6	6	-	-	-	-	-	-	-	-	-	-	-
2004	542	281	306	3	3	-	-	-	-	-	-	-	-	-	-	-
2005	576	283	317	6	-	2	1	-	-	-	-	3	-	-	-	-
2006	550	280	321	14	-	-	8	4	2	-	-	-	-	-	-	-
2007	433	281	314	-	-	-	-	-	-	-	-	-	-	-	-	-
2008	410	283	314	-	-	-	-	-	-	-	-	-	-	-	-	-
2009	417	286	315	-	-	-	-	-	-	-	-	-	-	-	-	-
2010	511	288	323	7	-	-	-	-	-	2	-	2	-	-	-	3
2011	636	280	312	7	7	-	-	-	-	-	-	-	-	-	-	-
2012	494	274	316	7	5	-	-	-	-	-	-	-	-	-	-	2

[1)] Angaben in cm über Pegelnullpunkt. Der Pegel ist seit Januar 1986 eingestaut
Wasserstände kleiner als 470 cm können mit früheren Beobachtungen nicht mehr verglichen werden

[2)] bis 1976 Angaben von höchstem (Jahres)-Wasserstand (H) und niedrigstem (Jahres)-Wasserstand (N)

[3)] Tagesmittelwert

Quelle: Wasser- und Schifffahrtsamt Regensburg

20.4 Bevölkerung nach Altersgruppen

Jahr	Bevölkerung insgesamt [1]	davon im Alter von ... bis unter ... Jahren - Zahlen absolut												
		unter 3	3 bis unter 6	6 bis unter 10	10 bis unter 15	15 bis unter 18	18 bis unter 21	21 bis unter 25	25 bis unter 30	30 bis unter 40	40 bis unter 50	50 bis unter 60	60 bis unter 65	65 Jahre und älter
1950 [2] ..	117 291	4 825	4 543	7 200	9 927	5 067	4 996	7 161	9 703	16 868	18 547	13 782	4 811	9 861
1961 [3] ..	125 047	4 963	4 724	6 081	8 900	5 518	6 511	8 366	7 311	17 067	16 847	18 206	7 082	13 384
1963	125 180	5 197	4 923	6 184	8 583	5 843	5 516	8 604	8 088	15 270	16 237	18 552	7 567	14 616
1964	125 138	5 210	4 955	6 309	8 313	5 926	5 377	8 108	8 576	15 071	15 819	18 631	7 761	15 082
1965	125 349	5 200	5 023	6 467	8 383	5 808	5 264	7 767	8 937	14 834	16 070	18 355	7 793	15 448
1966	125 691	5 128	5 180	6 579	8 400	5 591	5 798	7 064	9 502	14 616	16 428	17 601	7 812	15 992
1967	125 300	4 938	5 243	6 603	8 437	5 465	5 908	7 030	9 338	14 519	16 796	16 755	7 900	16 368
1968	126 499	4 894	5 255	6 796	8 578	5 396	5 966	7 373	9 473	14 823	17 248	15 923	7 969	16 805
1969	128 816	4 739	5 217	6 953	8 817	5 371	6 268	8 160	9 628	15 593	17 241	15 474	8 100	17 255
1970 [4] ..	129 589	3 595	5 015	6 907	8 757	5 358	5 829	9 009	8 778	16 726	17 111	15 700	8 571	18 233
1970	131 063	4 506	5 109	7 097	9 007	5 389	6 375	9 621	9 230	16 455	16 897	15 426	8 414	17 537
1971	131 639	3 913	4 863	6 970	8 975	5 476	6 414	9 871	8 774	17 566	16 637	15 689	8 492	17 999
1972	133 355	3 523	4 679	6 934	9 179	5 543	6 728	10 614	9 160	18 162	16 307	15 517	8 537	18 472
1973	133 781	3 064	4 255	6 664	9 025	5 572	7 105	10 964	9 341	18 554	16 081	15 381	8 730	19 045
1974	132 903	2 939	3 876	6 415	8 997	5 687	7 141	11 165	9 633	17 958	15 856	15 028	8 702	19 506
1975	131 604	2 791	3 418	6 136	8 921	5 655	6 847	11 514	10 307	17 097	15 596	15 239	8 170	19 913
1976	129 857	2 710	2 970	5 747	8 844	5 558	6 857	11 587	10 474	16 453	15 427	15 506	7 457	20 267
1977	133 541	2 698	2 911	5 466	9 066	5 637	7 458	12 094	11 526	16 820	15 825	16 304	6 736	21 000
1978	132 905	2 607	2 779	5 050	8 767	5 679	7 583	12 121	11 757	16 478	15 783	16 844	5 952	21 505
1979	132 277	2 554	2 715	4 427	8 483	5 769	7 644	12 083	11 980	16 187	15 978	16 826	5 600	22 031
1980	132 088	2 663	2 524	4 038	8 185	5 860	7 781	12 577	12 027	15 707	16 340	16 283	6 115	21 988
1981	132 162	2 732	2 470	3 751	7 661	5 841	7 717	13 273	12 317	15 698	16 428	15 702	6 884	21 688
1982	131 016	2 857	2 438	3 536	6 931	5 769	7 588	13 692	12 198	15 762	16 306	15 174	7 490	21 275
1983	129 747	2 807	2 453	3 354	6 329	5 400	7 468	13 829	12 502	15 886	16 222	14 630	8 000	20 867
1984	128 966	2 704	2 570	3 241	5 703	5 153	7 430	13 705	12 728	16 282	15 886	14 572	8 032	20 960
1985	128 761	2 676	2 679	3 224	5 211	4 791	7 330	13 499	13 427	16 979	15 271	14 439	7 854	21 381
1986	129 417	2 740	2 714	3 295	4 886	4 461	7 189	13 606	14 084	17 699	14 949	14 513	7 454	21 827
1987 [5] ..	127 781	.	.	.	.	.	.	.	.	.	.	.	.	.
1987	128 219	2 746	2 596	3 425	4 722	3 992	7 053	13 769	13 484	16 867	16 035	14 231	7 250	22 049
1988	129 255	3 008	2 569	3 544	4 692	3 530	6 604	14 003	14 184	17 297	15 935	14 366	7 213	22 310
1989	130 638	3 114	2 674	3 651	4 737	3 336	5 971	14 248	14 876	17 899	15 743	14 753	7 147	22 489
1990	132 838	3 329	2 796	3 716	4 832	3 180	5 530	14 389	15 713	18 795	15 559	15 289	6 976	22 734
1991	134 997	3 434	3 002	3 672	4 970	3 203	5 140	14 163	16 708	19 822	15 402	15 838	6 764	22 879
1992	137 157	3 497	3 086	3 805	5 042	3 124	4 925	13 566	17 632	21 061	15 726	16 117	6 652	22 924
1993	139 132	3 472	3 304	3 865	5 170	3 135	4 970	13 343	18 098	22 093	15 713	16 478	6 396	23 095
1994	140 197	3 409	3 414	4 029	5 299	3 233	5 000	12 532	18 116	23 211	15 727	16 535	6 399	23 293
1995	141 268	3 311	3 435	4 280	5 227	3 324	4 999	12 174	18 053	24 334	16 171	16 071	6 501	23 388
1996	141 142	3 218	3 344	4 359	5 319	3 396	4 912	11 866	17 470	25 060	16 423	15 881	6 686	23 208
1997	141 497	3 315	3 233	4 419	5 332	3 447	5 017	11 756	16 597	26 000	16 722	15 642	6 969	23 048
1998	141 394	3 426	3 080	4 404	5 340	3 411	4 932	12 026	15 732	26 684	16 803	15 423	7 419	22 714
1999	142 577	3 535	3 046	4 397	5 491	3 373	5 163	11 983	15 233	27 533	17 165	15 096	7 691	22 871
2000	142 718	3 370	3 177	4 247	5 782	3 375	5 337	12 111	14 269	26 196	18 464	15 140	8 116	23 134
2001	145 298	3 375	3 362	4 188	5 802	3 493	5 541	12 766	14 478	26 438	19 147	14 986	8 365	23 357
2002	146 824	3 349	3 370	4 121	5 878	3 534	5 463	13 235	14 762	26 349	19 741	15 098	8 294	23 630
2003	148 869	3 349	3 313	4 150	5 848	3 704	5 545	13 831	15 189	26 118	20 375	15 315	8 077	24 055
2004	150 212	3 318	3 248	4 232	5 800	3 670	5 613	14 199	15 653	25 711	21 066	15 422	7 767	24 513
2005	151 717	3 325	3 237	4 264	5 577	3 807	5 671	14 237	16 246	25 462	21 835	16 019	6 969	25 068
2006 [6] ..	143 399	3 397	3 191	4 219	5 479	3 747	5 604	12 375	14 505	22 337	20 961	15 818	6 507	25 259
2007	145 509	3 458	3 204	4 252	5 436	3 720	5 568	12 996	15 214	22 193	21 428	16 170	6 457	25 413
2008	147 270	3 569	3 194	4 189	5 540	3 624	5 874	13 294	15 573	21 979	21 764	16 440	6 583	25 647
2009	148 282	3 622	3 316	4 134	5 491	3 550	5 925	13 535	15 785	21 746	21 977	16 829	6 588	25 784
2010	149 762	3 681	3 341	4 128	5 581	3 430	6 032	13 782	15 939	22 041	22 032	17 146	7 051	25 578
2011	152 089	3 627	3 438	4 102	5 579	3 438	6 128	14 253	16 357	22 666	22 053	17 653	7 147	25 648
2012	153 812	3 640	3 435	4 196	5 523	3 441	6 258	14 519	16 458	23 210	21 827	18 230	7 304	25 771

[1] nach dem jeweiligen Gebietsstand bei den Volkszählungen und deren Fortschreibung; wo nichts anderes vermerkt, Bevölkerungsstand jeweils zum 31.12. (Wohnbevölkerung); ab 1987 Gesamtbevölkerung

[2] VZ am 13.09. [3] VZ am 06.06. [4] VZ am 27.05. [5] VZ am 25.05 [6] Registerbereinigung (siehe Seite 54)

siehe auch Tab. 2.20ff.; 16.15; 17.9; 18.8; 19.6

davon im Alter von ... bis unter ... Jahren - Zahlen in Prozent													Bevölkerung insgesamt [1]	Jahr
unter 3	3 bis unter 6	6 bis unter 10	10 bis unter 15	15 bis unter 18	18 bis unter 21	21 bis unter 25	25 bis unter 30	30 bis unter 40	40 bis unter 50	50 bis unter 60	60 bis unter 65	65 Jahre und älter		
4,1	3,9	6,1	8,5	4,3	4,3	6,1	8,3	14,4	15,8	11,8	4,1	8,4	117 291	1950 [2]
4,0	3,8	4,9	7,1	4,4	5,2	6,7	5,8	13,6	13,5	14,6	5,7	10,7	125 047	1961 [3]
4,2	3,9	4,9	6,9	4,7	4,4	6,9	6,5	12,2	13,0	14,8	6,0	11,7	125 180	1963
4,2	4,0	5,0	6,6	4,7	4,3	6,5	6,9	12,0	12,6	14,9	6,2	12,1	125 138	1964
4,1	4,0	5,2	6,7	4,6	4,2	6,2	7,1	11,8	12,8	14,6	6,2	12,3	125 349	1965
4,1	4,1	5,2	6,7	4,4	4,6	5,6	7,6	11,6	13,1	14,0	6,2	12,7	125 691	1966
3,9	4,2	5,3	6,7	4,4	4,7	5,6	7,5	11,6	13,4	13,4	6,3	13,1	125 300	1967
3,9	4,2	5,4	6,8	4,3	4,7	5,8	7,5	11,7	13,6	12,6	6,3	13,3	126 499	1968
3,7	4,0	5,4	6,8	4,2	4,9	6,3	7,5	12,1	13,4	12,0	6,3	13,4	128 816	1969
2,8	3,9	5,3	6,8	4,1	4,5	7,0	6,8	12,9	13,2	12,1	6,6	14,1	129 589	1970 [4]
3,4	3,9	5,4	6,9	4,1	4,9	7,3	7,0	12,6	12,9	11,8	6,4	13,4	131 063	1970
3,0	3,7	5,3	6,8	4,2	4,9	7,5	6,7	13,3	12,6	11,9	6,5	13,7	131 639	1971
2,6	3,5	5,2	6,9	4,2	5,0	8,0	6,9	13,6	12,2	11,6	6,4	13,9	133 355	1972
2,3	3,2	5,0	6,7	4,2	5,3	8,2	7,0	13,9	12,0	11,5	6,5	14,2	133 781	1973
2,2	2,9	4,8	6,8	4,3	5,4	8,4	7,2	13,5	11,9	11,3	6,5	14,7	132 903	1974
2,1	2,6	4,7	6,8	4,3	5,2	8,7	7,8	13,0	11,9	11,6	6,2	15,1	131 604	1975
2,1	2,3	4,4	6,8	4,3	5,3	8,9	8,1	12,7	11,9	11,9	5,7	15,6	129 857	1976
2,0	2,2	4,1	6,8	4,2	5,6	9,1	8,6	12,6	11,9	12,2	5,0	15,7	133 541	1977
2,0	2,1	3,8	6,6	4,3	5,7	9,1	8,8	12,4	11,9	12,7	4,5	16,2	132 905	1978
1,9	2,1	3,3	6,4	4,4	5,8	9,1	9,1	12,2	12,1	12,7	4,2	16,7	132 277	1979
2,0	1,9	3,1	6,2	4,4	5,9	9,5	9,1	11,9	12,4	12,3	4,6	16,6	132 088	1980
2,1	1,9	2,8	5,8	4,4	5,8	10,0	9,3	11,9	12,4	11,9	5,2	16,4	132 162	1981
2,2	1,9	2,7	5,3	4,4	5,8	10,5	9,3	12,0	12,4	11,6	5,7	16,2	131 016	1982
2,2	1,9	2,6	4,9	4,2	5,8	10,7	9,6	12,2	12,5	11,3	6,2	16,1	129 747	1983
2,1	2,0	2,5	4,4	4,0	5,8	10,6	9,9	12,6	12,3	11,3	6,2	16,3	128 966	1984
2,1	2,1	2,5	4,0	3,7	5,7	10,5	10,4	13,2	11,9	11,2	6,1	16,6	128 761	1985
2,1	2,1	2,5	3,8	3,4	5,6	10,5	10,9	13,7	11,6	11,2	5,8	16,9	129 417	1986
.	.	.	.	.	.	.	.	.	.	.	.	.	127 781	1987 [5]
2,1	2,0	2,7	3,7	3,1	5,5	10,7	10,5	13,2	12,5	11,1	5,7	17,2	128 219	1987
2,3	2,0	2,7	3,6	2,7	5,1	10,8	11,0	13,4	12,3	11,1	5,6	17,3	129 255	1988
2,4	2,0	2,8	3,6	2,6	4,6	10,9	11,4	13,7	12,1	11,3	5,5	17,2	130 638	1989
2,5	2,1	2,8	3,6	2,4	4,2	10,8	11,8	14,1	11,7	11,5	5,3	17,1	132 838	1990
2,5	2,2	2,7	3,7	2,4	3,8	10,5	12,4	14,7	11,4	11,7	5,0	16,9	134 997	1991
2,5	2,2	2,8	3,7	2,3	3,6	9,9	12,9	15,4	11,5	11,8	4,8	16,7	137 157	1992
2,5	2,4	2,8	3,7	2,3	3,6	9,6	13,0	15,9	11,3	11,8	4,6	16,6	139 132	1993
2,4	2,4	2,9	3,8	2,3	3,6	8,9	12,9	16,6	11,2	11,8	4,6	16,6	140 197	1994
2,3	2,4	3,0	3,7	2,4	3,5	8,6	12,8	17,2	11,4	11,4	4,6	16,6	141 268	1995
2,3	2,4	3,1	3,8	2,4	3,5	8,4	12,4	17,8	11,6	11,3	4,7	16,4	141 142	1996
2,3	2,3	3,1	3,8	2,4	3,5	8,3	11,7	18,4	11,8	11,1	4,9	16,3	141 497	1997
2,4	2,2	3,1	3,8	2,4	3,5	8,5	11,1	18,9	11,9	10,9	5,2	16,1	141 394	1998
2,5	2,1	3,1	3,9	2,4	3,6	8,4	10,7	19,3	12,0	10,6	5,4	16,0	142 577	1999
2,4	2,2	3,0	4,1	2,4	3,7	8,5	10,0	18,4	12,9	10,6	5,7	16,2	142 718	2000
2,3	2,3	2,9	4,0	2,4	3,8	8,8	10,0	18,2	13,2	10,3	5,8	16,1	145 298	2001
2,3	2,3	2,8	4,0	2,4	3,7	9,0	10,1	17,9	13,4	10,3	5,6	16,1	146 824	2002
2,2	2,2	2,8	3,9	2,5	3,7	9,3	10,2	17,5	13,7	10,3	5,4	16,2	148 869	2003
2,2	2,2	2,8	3,9	2,4	3,7	9,5	10,4	17,1	14,0	10,3	5,2	16,3	150 212	2004
2,2	2,1	2,8	3,7	2,5	3,7	9,4	10,7	16,8	14,4	10,6	4,6	16,5	151 717	2005
2,4	2,2	2,9	3,8	2,6	3,9	8,6	10,1	15,6	14,6	11,0	4,5	17,6	143 399	2006 [6]
2,4	2,2	2,9	3,7	2,6	3,8	8,9	10,5	15,3	14,7	11,1	4,4	17,5	145 509	2007
2,4	2,2	2,8	3,8	2,5	4,0	9,0	10,6	14,9	14,8	11,2	4,5	17,4	147 270	2008
2,4	2,2	2,8	3,7	2,4	4,0	9,1	10,6	14,7	14,8	11,3	4,4	17,4	148 282	2009
2,5	2,2	2,8	3,7	2,3	4,0	9,2	10,6	14,7	14,7	11,4	4,7	17,1	149 762	2010
2,4	2,3	2,7	3,7	2,3	4,0	9,4	10,8	14,9	14,5	11,6	4,7	16,9	152 089	2011
2,4	2,2	2,7	3,6	2,2	4,1	9,4	10,7	15,1	14,2	11,9	4,7	16,8	153 812	2012

[1] nach dem jeweiligen Gebietsstand bei den Volkszählungen und deren Fortschreibung; wo nichts anderes vermerkt, Bevölkerungsstand jeweils zum 31.12. (Wohnbevölkerung); ab 1987 Gesamtbevölkerung

[2] VZ am 13.09 [3] VZ am 06.06. [4] VZ am 27.05 [5] VZ am 25.05. [6] Registerbereinigung (siehe Seite 54)

Quelle: Bevölkerungsstatistik der Stadt Regensburg

20.5 Bevölkerungsentwicklung [1)]

Jahr	Geburten		Sterbefälle		Zuzüge		Fortzüge		Eheschließungen [2)]		Ehescheidungen		Ausländeranteil [4)] in %
	insgesamt	auf 1 000 Einwohner [3)]	insgesamt	auf 1 000 Einwohner [3)]	insgesamt	auf 1 000 Einwohner [3)]	insgesamt	auf 1 000 Einwohner [3)]	insgesamt	auf 1 000 Einwohner [3)]	insgesamt	auf 1 000 Einwohner [3)]	
1958	1 669	13,6	1 335	10,9	7 952	65,0	6 654	54,4	1 141	9,2	.	.	1,5
1959	1 749	14,1	1 312	10,6	8 031	64,8	7 050	56,9	1 204	9,6	.	.	1,5
1960	1 736	13,9	1 467	11,8	7 313	58,7	7 800	62,6	1 215	9,7	.	.	1,5
1961	1 826	14,7	1 374	11,0	7 715	62,0	8 018	64,4	1 181	9,5	113	0,9	1,4
1962	1 831	14,7	1 414	11,3	7 544	60,4	7 850	62,9	1 212	9,7	135	1,1	1,7
1963	1 881	15,0	1 481	11,8	7 618	60,9	7 980	63,8	1 155	9,2	142	1,1	1,7
1964	1 784	14,3	1 485	11,9	7 740	61,8	8 081	64,6	1 108	8,9	147	1,2	1,6
1965	1 734	13,8	1 525	12,2	8 893	71,0	8 891	71,0	1 107	8,8	164	1,3	1,9
1966	1 736	13,8	1 550	12,3	9 352	74,5	9 196	73,3	1 139	9,1	175	1,4	1,9
1967	1 646	13,1	1 565	12,5	8 709	69,4	9 181	73,2	1 054	8,4	154	1,2	1,9
1968	1 663	13,2	1 510	12,0	8 988	71,4	7 942	63,1	1 084	8,6	211	1,7	2,2
1969	1 493	11,7	1 634	12,8	10 471	82,0	8 013	62,8	1 058	8,3	202	1,6	2,9
1970	1 394	10,7	1 594	12,3	10 841	83,4	8 394	64,6	1 047	8,1	195	1,5	3,5
1971	1 174	8,9	1 632	12,4	10 817	82,4	9 873	75,2	1 001	7,6	196	1,5	3,5
1972	1 166	8,8	1 616	12,2	12 461	94,0	10 295	77,7	859	6,5	102	0,8	4,3
1973	1 044	7,8	1 638	12,3	12 054	90,2	11 028	82,6	919	6,9	173	1,3	5,0
1974	1 099	8,2	1 703	12,8	10 137	76,0	10 445	78,3	889	6,7	249	1,9	4,6
1975	1 026	7,8	1 692	12,8	8 777	66,4	9 436	71,3	920	7,0	266	2,0	4,1
1976	977	7,5	1 657	12,7	8 173	62,5	9 242	70,7	837	6,4	297	2,3	4,0
1977	907	6,9	1 587	12,1	9 307	70,7	9 095	69,1	817	6,2	148	1,1	4,0
1978	911	6,8	1 597	12,0	8 842	66,4	9 214	69,2	754	5,7	87	0,7	4,0
1979	943	7,1	1 532	11,6	8 995	67,8	9 034	68,1	854	6,4	205	1,5	4,0
1980	1 045	7,9	1 614	12,2	9 582	72,5	9 202	69,6	863	6,5	188	1,4	4,3
1981	1 021	7,7	1 614	12,2	9 156	69,3	8 489	64,2	832	6,3	237	1,8	4,4
1982	1 036	7,9	1 649	12,5	9 157	69,6	9 690	73,6	820	6,2	353	2,7	4,4
1983	1 006	7,7	1 637	12,6	9 066	69,5	9 704	74,4	865	6,6	204	1,6	4,3
1984	926	7,2	1 547	12,0	8 862	68,5	9 022	69,7	881	6,8	330	2,6	4,2
1985	916	7,1	1 573	12,2	8 519	66,1	8 067	62,6	884	6,9	289	2,2	4,3
1986	1 048	8,1	1 553	12,0	9 654	74,8	8 493	65,8	861	6,7	255	2,0	4,6
1987	963	7,5	1 534	11,9	9 825	76,3	8 504	66,0	919	7,1	350	2,7	4,6
1988	1 142	8,9	1 534	11,9	9 598	74,6	8 170	63,5	925	7,2	332	2,6	4,9
1989	1 121	8,6	1 528	11,8	10 049	77,3	8 259	63,6	989	7,6	331	2,5	5,3
1990	1 246	9,5	1 625	12,3	11 096	84,2	8 517	64,7	1 024	7,8	360	2,7	6,0
1991	1 221	9,1	1 638	12,2	10 943	81,7	8 367	62,5	1 019	7,6	334	2,5	6,6
1992	1 197	8,8	1 581	11,6	12 333	90,6	9 789	71,9	962	7,1	300	2,2	7,6
1993	1 194	8,6	1 581	11,4	12 907	93,4	10 545	76,3	830	6,0	431	3,1	8,3
1994	1 122	8,0	1 487	10,6	12 618	90,3	11 188	80,1	867	6,2	451	3,2	8,8
1995	1 157	8,2	1 458	10,4	11 990	85,2	10 618	75,4	838	6,0	390	2,8	9,2
1996	1 162	8,2	1 566	11,1	11 278	79,9	11 000	77,9	934	6,6	419	3,0	9,4
1997	1 220	8,6	1 485	10,5	11 464	81,1	10 844	76,7	921	6,5	517	3,7	9,7
1998	1 252	8,9	1 461	10,3	11 691	82,7	11 585	81,9	870	6,2	494	3,5	9,4
1999	1 203	8,5	1 386	9,8	11 980	84,4	10 614	74,8	927	6,5	438	3,1	9,8
2000	1 148	8,1	1 396	9,8	12 492	88,0	10 650	75,0	1 334	9,4	590	4,2	8,6
2001	1 197	8,3	1 382	9,6	13 196	91,6	10 431	72,4	1 287	8,9	602	4,2	8,9
2002	1 138	7,8	1 428	9,8	12 579	86,1	10 763	73,7	1 332	9,1	597	4,1	9,1
2003	1 135	7,7	1 327	9,0	12 545	84,9	10 308	69,7	1 321	8,9	588	4,0	9,2
2004	1 220	8,2	1 381	9,2	12 652	84,6	11 148	74,5	1 281	8,6	641	4,3	9,1
2005	1 195	7,9	1 408	9,3	12 659	83,9	10 941	72,5	1 310	8,7	616	4,1	9,2
2006 [5)]	1 208	8,2	1 374	9,3	12 663	85,8	20 815	141,1	1 269	8,6	562	3,8	9,8
2007	1 229	8,5	1 344	9,3	13 497	93,4	11 272	78,0	1 210	8,4	563	3,9	9,7
2008	1 276	8,7	1 322	9,0	13 003	88,8	11 196	76,5	1 251	8,5	520	3,6	9,7
2009	1 333	9,0	1 329	9,0	12 380	83,8	11 372	77,0	1 179	8,0	534	3,6	9,6
2010	1 307	8,8	1 335	9,0	12 741	85,5	11 233	75,4	1 290	8,7	514	3,4	9,8
2011	1 225	8,1	1 386	9,2	13 911	92,2	11 423	75,7	1 194	7,9	533	3,5	10,2
2012	1 316	8,6	1 298	8,5	13 616	89,0	11 911	77,9	1 272	8,3	528	3,5	10,8

[1)] nach dem jeweiligen Gebietsstand

[2)] bis 1982 Ereignisortsprinzip, von 1983 bis 1999 nach dem Wohnortsprinzip, ab 2000 alle Eheschließungen, bei denen mindestens ein Ehegatte in Regensburg gemeldet ist

[3)] Gesamtbevölkerung (siehe Seite 54)

[4)] an der Gesamtbevölkerung (siehe Seite 54)

[5)] Registerbereinigung (siehe Seite 54)

Quelle: Bevölkerungsstatistik der Stadt Regensburg

 siehe auch Tab. 2.25ff.; 16.18ff.; 17.11; 18.9ff.; 19.7ff.

20.6 Ausländer nach ihrer Staatsangehörigkeit

Jahr	Ausländer insgesamt	davon											
		Europäische Staaten	darunter			Amerikanische Staaten	darunter	Afrikanische Staaten	darunter	Asiatische Staaten	darunter	Australien Neuseeland, Fidschi	sonstige/ staatenlose/ ungeklärt
			EU 1)	Türkei	Jugoslawien 2)		USA		Tunesien		Iran		
1954	2 029	1 885	110	9	60	52	.	-	-	8	.	-	84
1955	1 968	1 841	108	5	65	67	65	-	-	14	-	-	46
1956	1 910	1 740	111	5	68	94	87	-	-	24	-	-	52
1957	1 831	1 605	129	5	72	144	135	-	-	24	2	1	57
1958	1 839	1 560	125	5	66	196	186	3	-	23	2	1	56
1959	1 838	1 528	126	5	56	228	217	3	-	31	5	-	48
1960	1 891	1 534	134	4	64	274	260	6	-	25	5	1	51
1961	1 765	1 483	139	7	55	172	154	-	-	37	1	1	72
1962	2 173	1 857	197	18	79	204	178	13	-	35	2	2	62
1963	2 168	1 853	183	18	79	206	180	15	-	36	2	2	56
1964	2 059	1 787	173	27	82	117	92	32	-	22	7	1	100
1965	2 389	1 439	219	67	95	134	105	14	-	39	10	3	760
1966	2 401	1 457	230	111	141	128	48	15	-	54	20	2	745
1967	2 358	1 777	195	83	152	129	107	15	-	53	19	4	380
1968	2 766	2 144	248	82	445	151	123	13	-	61	23	2	395
1969	3 694	2 878	299	160	904	141	119	203	190	68	25	4	400
1970	4 526	3 075	340	366	1 138	177	156	164	149	98	28	3	1 009
1971	4 609	4 090	374	452	1 095	239	202	195	171	76	26	4	5
1972	5 668	5 012	416	880	1 391	211	191	239	204	112	21	8	86
1973	6 717	6 046	480	1 420	1 661	237	211	256	318	106	23	7	65
1974	6 050	5 367	498	1 411	1 497	244	214	249	205	119	25	6	65
1975	5 374	4 729	435	1 290	1 343	240	219	234	194	114	15	8	49
1976	5 204	4 530	410	1 296	1 289	246	231	244	186	137	21	6	41
1977	5 139	4 405	419	1 315	1 234	242	220	208	175	229	104	5	50
1978	5 268	4 403	423	1 365	1 252	288	262	269	165	261	108	5	42
1979	5 123	4 429	403	1 500	1 197	247	215	227	179	181	24	3	36
1980	5 485	4 672	437	1 704	1 202	249	218	321	182	206	25	3	34
1981	5 701	4 726	531	1 795	1 177	261	235	410	191	256	35	9	39
1982	5 686	4 767	544	1 863	1 176	285	248	293	174	297	33	8	36
1983	5 486	4 615	521	1 822	1 116	292	247	258	174	282	39	6	33
1984	5 318	4 436	537	1 693	1 070	263	229	286	177	293	49	7	33
1985	5 402	4 435	511	1 629	1 064	310	268	258	168	339	58	9	51
1986	5 866	4 588	791	1 660	1 077	321	265	354	163	550	152	8	45
1987	6 067	4 779	839	1 675	1 089	317	266	335	161	584	115	9	43
1988	6 303	5 001	863	1 814	1 126	341	293	286	161	613	116	7	55
1989	6 473	5 160	899	1 853	1 152	326	278	284	166	651	101	7	45
1990	7 398	5 905	1 020	1 928	1 171	352	294	302	176	775	81	5	59
1991	8 415	6 625	1 157	2 048	1 235	372	305	398	177	953	107	7	60
1992	9 851	7 876	1 248	2 090	1 561	422	338	467	173	1 013	101	11	62
1993	10 892	8 657	1 387	2 151	2 194	468	373	525	168	1 175	97	11	56
1994	11 372	9 065	1 429	2 152	2 644	439	337	595	161	1 207	109	13	53
1995	11 924	9 250	2 060	2 190	2 860	445	333	697	138	1 443	116	11	78
1996	12 253	9 423	1 952	2 199	2 926	473	340	715	136	1 550	113	12	80
1997	12 943	9 857	2 106	2 344	2 847	489	355	751	136	1 751	118	10	85
1998	12 251	9 327	2 044	2 271	2 631	478	346	623	115	1 725	109	9	89
1999	12 295	9 288	2 015	2 228	2 593	456	303	592	124	1 871	105	14	74
2000	12 266	9 073	2 116	2 208	2 291	466	285	602	132	2 036	100	16	73
2001	12 944	9 441	2 182	2 203	2 298	488	316	631	120	2 290	102	18	76
2002	13 321	9 625	2 140	2 153	2 313	529	326	667	113	2 413	95	20	67
2003	13 704	9 890	2 216	2 115	2 334	532	297	688	102	2 506	76	23	65
2004	13 638	9 757	3 390	2 025	2 333	551	317	655	104	2 578	76	22	75
2005	14 000	10 026	3 515	2 020	2 378	558	303	651	102	2 692	60	18	55
2006	13 982	10 140	3 718	1 956	2 429	587	312	639	97	2 540	58	20	56
2007	14 168	10 218	4 536	1 926	2 436	606	293	676	101	2 593	59	21	54
2008	14 292	10 395	4 735	1 869	2 431	607	291	662	92	2 547	54	19	62
2009	14 230	10 307	4 705	1 817	2 438	612	283	684	95	2 555	58	19	53
2010	14 716	10 684	5 082	1 766	2 453	592	259	753	98	2 615	72	24	48
2011	15 500	11 362	5 803	1 735	2 456	634	276	758	90	2 656	78	36	54
2012	16 597	12 376	6 789	1 674	2 501	666	268	786	88	2 689	92	35	45

1) zum jeweiligen Gebietsstand

Gründung 1951: Deutschland, Frankreich, Italien, Benelux-Staaten
1973: Beitritt von Dänemark, Großbritannien und Irland
1981: Beitritt von Griechenland
1986: Beitritt von Spanien und Portugal
1995: Beitritt von Finnland, Österreich, Schweden
2004: Beitritt von Estland, Lettland, Litauen, Malta, Polen, Slowakei, Slowenien, Tschechien, Ungarn, Zypern
2007: Beitritt von Bulgarien und Rumänien

2) ab 1992 ehemaliges Jugoslawien und alle Nachfolgestaaten

Quelle: bis 1999 Ausländerstatistik des Bundesverwaltungsamtes, Köln; ab dem Jahr 2000 Bevölkerungsstatistik der Stadt Regensburg

siehe auch Tab. 2.24

20.7 Sozialversicherungspflichtig beschäftigte Arbeitnehmer [1)]

Jahr	Beschäftigte am Arbeitsort								Beschäftigte am Wohnort		orts-ansässig Beschäf-tigte
	ins-gesamt	dar. weiblich	Vollzeit		Teilzeit		Ausländer				
			ins-gesamt	dar. weiblich	ins-gesamt	dar. weiblich	ins-gesamt	dar. weiblich	ins-gesamt	dar. weiblich	ins-gesamt
1978	66 285	28 467	.	.	.	.	2 664	1 160	.	.	.
1979	67 921	29 133	.	.	.	.	2 693	1 142	.	.	.
1980	69 683	30 115	.	.	.	.	2 948	1 205	.	.	.
1981	69 551	30 142	.	.	.	.	2 499	1 039	.	.	.
1982	68 267	29 864	.	.	.	.	2 196	928	.	.	.
1983	67 028	29 604	.	.	.	.	2 092	925	.	.	.
1984	67 259	29 973	.	.	.	.	2 051	914	.	.	.
1985	67 974	30 260	.	.	.	.	2 048	891	.	.	.
1986	69 787	30 852	.	.	.	.	2 126	883	.	.	.
1987	72 911	31 992	.	.	.	.	2 215	912	.	.	.
1988	74 689	32 217	.	.	.	.	2 326	907	.	.	.
1989	75 451	32 761	.	.	.	.	2 349	890	.	.	.
1990	78 450	33 877	.	.	.	.	2 643	967	.	.	.
1991	83 036	35 443	.	.	.	.	3 126	1 096	.	.	.
1992	85 996	36 927	.	.	.	.	3 870	1 318	.	.	.
1993	83 984	36 860	.	.	.	.	4 171	1 485	.	.	.
1994	84 454	37 171	.	.	.	.	4 420	1 586	.	.	.
1995	84 487	37 044	.	.	.	.	4 732	1 675	.	.	.
1996	83 795	37 136	.	.	.	.	4 576	1 679	.	.	.
1997	82 125	36 241	.	.	.	.	4 427	1 638	39 278	18 667	30 533
1998	83 738	36 338	.	.	.	.	4 644	1 631	39 523	18 596	30 408
1999	86 876	37 608	.	.	.	.	4 554	1 597	41 031	19 168	31 408
2000	89 680	39 294	.	.	.	.	4 360	1 639	42 270	19 808	31 846
2001	91 763	40 193	.	.	.	.	4 745	1 799	43 335	20 315	32 360
2002	92 352	40 978	.	.	.	.	4 741	1 864	43 586	20 660	32 514
2003	92 071	40 804	75 801	27 393	16 233	13 395	4 567	1 835	42 750	20 179	31 796
2004	92 356	40 663	75 625	26 908	16 689	13 737	4 713	1 900	42 318	20 072	31 237
2005	92 565	40 740	75 636	26 801	16 892	13 922	4 771	1 926	41 907	19 912	30 654
2006	94 004	41 479	76 317	26 978	17 656	14 488	4 894	2 014	42 452	20 225	30 825
2007	97 126	42 552	78 088	27 077	19 001	15 456	5 310	2 122	44 175	20 638	31 792
2008	99 002	43 716	78 928	27 544	20 027	16 145	5 441	2 241	45 647	21 437	32 606
2009	96 153	43 686	75 783	27 209	20 320	16 445	5 086	2 176	45 211	21 624	32 197
2010	99 332	44 887	78 157	27 800	21 121	17 055	5 569	2 367	46 815	22 293	33 243
2011	102 580	46 250	79 864	28 115	22 646	18 094	6 285	2 586	49 455	23 382	34 976
2012	105 142	48 349	.	.	.	.	7 433	3 131	51 440	24 368	36 416

[1)] erfasst sind alle Arbeitnehmer und Auszubildende, die kranken-, renten- und/oder pflegeversicherungspflichtig oder beitragspflichtig nach dem Arbeitsförderungsgesetz sind. Nicht enthalten sind Selbständige, mithelfende Familienangehörige, Beamte und ausschließlich geringfügig Beschäftigte sowie nicht der Versicherungspflicht unterliegende Arbeitnehmer; Stand jeweils 30.06.

[2)] detaillierte Daten erst ab dem Jahr 2003 verfügbar

Quelle: Bayerisches Landesamt für Statistik und Datenverarbeitung

siehe auch Tab. 5.1ff.; 17.15; 18.14; 19.12

20.8 Sozialversicherungspflichtig beschäftigte Arbeitnehmer [1] nach Wirtschaftsabteilungen

Jahr	Beschäftigte am Arbeitsort insgesamt	davon									
		Land- u. Forstwirtschaft	Energie Wasser Bergbau	Verarbeitendes Gewerbe	Baugewerbe	Handel	Verkehr u. Nachrichtenübermittlung	Kreditinstitute	Dienstleistungen	Org. ohne Erwerbscharakter	Gebietskörperschaften
1978	66 285	210	918	20 102	5 384	12 502	5 369	2 732	11 762	1 640	5.666
1979	67 921	186	1 056	20 390	5 497	12 671	5 569	2 872	12 363	1 569	5.748
1980	69 683	162	1 092	20 641	5 806	12 929	5 842	2 897	12 922	1 591	5.801
1981	69 551	149	1 086	20 019	5 603	12 925	6 006	2 984	13 230	1 686	5.863
1982	68 267	120	1 086	19 363	4 939	12 531	5 932	3 022	13 708	1 743	5.823
1983	67 028	104	1 098	18 313	4 854	12 275	5 905	3 055	13 813	1 768	5.843
1984	67 259	107	1 123	18 228	4 666	12 331	5 800	3 089	14 183	1 857	5.875
1985	67 974	110	1 134	18 177	4 790	12 500	5 664	3 170	14 638	1 975	5.816
1986	69 787	108	1 146	19 257	4 835	12 266	5 519	3 186	15 549	1 867	6.054
1987	72 911	103	1 130	20 316	4 728	12 265	5 395	3 380	17 477	1 928	6.189
1988	74 689	102	1 128	23 372	4 926	12 019	5 358	3 472	16 244	1 949	6.119
1989	75 451	213	1 121	23 548	4 704	12 013	5 317	3 595	16 934	1 880	6.126
1990	78 450	211	1 137	25 262	4 620	12 099	5 435	3 725	17 905	1 880	6.176
1991	83 036	210	1 163	27 573	4 500	12 477	5 675	3 966	19 212	2 002	6.258
1992	85 996	194	1 198	28 575	4 529	12 536	5 777	4 010	20 780	2 034	6.363
1993	83 984	189	1 204	26 998	4 263	12 192	5 609	4 047	21 182	2 080	6.220
1994	84 454	81	1 185	26 868	4 162	11 634	5 766	4 014	22 382	2 137	6.225
1995	84 487	82	1 140	27 617	3 969	11 130	5 510	3 969	22 204	2 252	6.614
1996	83 795	92	1 112	26 967	3 580	11 171	5 392	4 295	22 328	1 912	6.946
1997	82 125	89	1 079	26 594	3 143	11 098	4 722	4 179	22 591	1 980	6.650
1998 [2] .	83 738	86	1 013	28 366	2 997	9 830	4 548	4 148	23 879	2 174	6.697

Jahr	Beschäftigte am Arbeitsort insgesamt	davon [3]									
		Land- u. Forstwirtschaft	Produzierendes Gewerbe	Baugewerbe	Handel, Verkehr, Gastgewerbe	Information und Kommunikation	Finanz- u. Versicherungsdienstleistungen	Grundstücks- und Wohnungswesen	Freiberufl. u. sonst. wirtschaftl. Dienstleistungen	Öffentl. Dienstleistungen	sonst. Dienstleistungen Private Haushalte
2008	99 002	77	32 385	2 791	17 835	1 764	2 943	645	13 856	22 640	4 065
2009	96 153	77	31 215	2 748	18 043	2 231	2 946	675	10 683	23 632	3 901
2010	99 332	115	29 973	2 924	18 182	2 311	2 958	680	13 634	24 728	3 825
2011	102 580	118	30 679	2 891	18 625	2 475	2 852	695	14 820	25 476	3 949
2012	105 142	102	31 171	2 093	19 185	2 459	2 871	700	15 950	26 534	4 064

[1] erfasst sind alle Arbeitnehmer und Auszubildende, die kranken-, renten- und/oder pflegeversicherungspflichtig oder beitragspflichtig nach dem Arbeitsförderungsgesetz sind. Nicht enthalten sind Selbständige, mithelfende Familienangehörige, Beamte und ausschließlich geringfügig Beschäftigte sowie nicht der Versicherungspflicht unterliegende Arbeitnehmer; Stand jeweils 30.06.

[2] wegen Umstellung auf die neue "Klassifikation der Wirtschaftszweige" (WZ 93) Fortführung der Zeitreihe nicht möglich

[3] nach der "Klassifikation der Wirtschaftszweige" (WZ 2008)

Quelle: Bayerisches Landesamt für Statistik und Datenverarbeitung

20.9 Arbeitslose und gemeldete Stellen im Bezirk [1] der Hauptagentur für Arbeit Regensburg

Jahr	Arbeitslose insgesamt	darunter							Arbeitslosenquote [3]	Arbeitslosenquote [4]	gemeldete Stellen
		Männer	Arbeiter	Ausländer	unter 20 Jahren	ältere Arbeitslose [2]	Schwerbehinderte	Teilzeitarbeitslose			
1961	1 296	985	.	.	.	.	.	.	.	.	2 332
1962	1 005	694	.	.	.	.	.	.	.	.	2 815
1963	1 426	1 039	.	.	.	.	.	.	.	.	3 180
1964	.	.	.	.	.	.	.	.	.	.	.
1965	.	.	.	.	.	.	.	.	.	.	.
1966	.	.	.	.	.	.	.	.	.	.	.
1967	2 929	1 886	.	.	.	.	.	.	.	3,8	1 089
1968	2 139	1 395	.	.	.	.	.	.	.	2,7	1 782
1969	1 114	719	.	.	.	.	.	.	.	1,4	4 012
1970	711	429	.	.	.	.	.	.	.	0,9	4 721
1971	915	408	.	.	.	.	.	.	.	1,2	3 345
1972	1 042	515	.	.	.	.	.	.	.	1,3	3 158
1973	1 160	610	.	.	.	.	.	.	.	1,3	3 472
1974	2 659	1 512	.	.	.	.	.	.	.	3,0	1 658
1975	5 909	3 515	.	.	.	.	.	.	.	6,5	836
1976	6 150	3 392	.	.	.	.	.	.	.	6,5	822
1977	6 549	3 161	.	337	603	189	.	1 186	.	6,8	749
1978	6 400	2 722	.	327	515	190	271	1 347	.	6,6	933
1979	5 214	2 094	.	254	372	238	374	1 165	.	5,4	1 129
1980	5 409	2 205	.	248	394	256	452	1 079	.	5,6	1 108
1981	7 290	3 205	.	443	604	333	555	1 260	.	7,4	691
1982	10 227	5 275	.	682	944	411	689	1 329	.	10,4	409
1983	11 785	6 101	.	729	1 058	419	785	1 334	.	12,0	279
1984	11 566	5 991	.	668	851	370	745	1 166	.	11,8	325
1985	11 668	6 044	.	646	795	328	693	1 094	.	12,0	356
1986	10 946	5 596	.	687	648	315	686	1 042	.	11,4	569
1987	10 465	5 182	.	700	538	378	750	1 105	.	10,9	678
1988	10 557	4 939	.	617	462	447	778	1 136	.	11,0	878
1989	9 549	4 343	.	551	305	462	755	1 021	.	8,7	987
1990	8 360	3 681	.	463	242	507	723	1 023	.	7,4	1 354
1991	7 040	3 486	.	588	186	520	704	855	.	6,0	1 555
1992	7 226	3 669	.	585	192	484	735	881	.	6,0	1 600
1993	9 391	4 774	.	888	287	.	847	1 104	.	7,6	1 505
1994	9 949	5 010	.	930	311	.	865	1 162	.	8,0	1 366
1995	9 678	5 001	5 874	1 027	328	1 984	893	1 142	.	7,8	1 443
1996	11 182	6 012	6 835	1 356	353	2 294	951	1 301	.	9,0	1 323
1997	12 347	6 620	7 531	1 478	369	2 559	1 091	1 421	.	9,8	1 109
1998	11 823	6 181	7 099	1 385	343	2 695	1 140	1 500	8,2	9,3	1 651
1999	10 775	5 620	6 330	1 218	285	2 662	1 084	1 479	7,3	8,4	1 903
2000	9 869	5 131	5 733	1 133	275	2 398	1 005	1 437	6,5	7,3	2 311
2001	9 858	5 148	5 685	1 219	305	2 055	926	1 495	6,3	7,0	2 118
2002	10 381	5 767	6 106	1 397	316	1 780	823	1 485	6,5	7,2	1 897
2003	11 174	6 278	6 476	1 476	356	1 467	782	1 556	6,9	7,7	1 490
2004	11 186	6 192	6 485	1 464	363	1 176	741	1 532	6,8	7,6	1 332
2005	12 259	6 546	7 380	1 757	449	1 336	739	.	7,5	8,3	1 444
2006	11 058	5 829	.	1 616	332	1 293	727	.	6,7	7,5	2 315
2007	8 612	4 300	.	1 243	215	1 053	658	.	5,1	5,8	2 522
2008	7 130	3 736	.	1 115	141	984	605	.	4,2	4,8	1 866
2009	8 767	4 975	.	1 340	160	1 300	675	.	5,1	5,8	1 351
2010	7 435	4 126	.	1 103	126	1 418	663	.	4,3	4,9	1 564
2011	5 804	3 107	.	835	98	1 275	638	.	3,3	3,8	2 239
2012	5 678	3 025	.	877	102	1 196	572	.	3,2	3,6	2 553

[1] Stadt und Landkreis Regensburg; alle Angaben im Jahresdurchschnitt

[2] bis 1992: 59 Jahre und älter; ab 1995: 55 Jahre und älter

[3] Arbeitslose in % aller ziviler Erwerbspersonen

[4] Arbeitslose in % der abhängigen zivilen Erwerbspersonen

Quelle: Arbeitsmarktbericht der Agentur für Arbeit Regensburg - eigene Berechnungen

siehe auch Tab. 5.11; 16.30; 17.18; 18.20; 19.17

20.10 Verarbeitendes Gewerbe [1)]

Jahr	Betriebe [2)]	Beschäftigte [2)]			Bruttoentgelte		Gesamtumsatz		Auslandsumsatz		Arbeitsstunden [4)]
		insgesamt	je Betrieb	je 1 000 Einwohner [3)]	insgesamt in Mio. €	je Beschäftigten in 1 000 €	insgesamt in Mrd. €	je Beschäftigten in 1 000 €	insgesamt in Mrd. €	je Beschäftigten in 1 000 €	je Beschäftigten
1978	111	19 326	174	145	257,8	13,3	0,78	40,4	0,09	4,4	.
1979	112	19 033	170	144	266,4	14,0	0,77	40,4	0,08	4,2	1 297
1980	111	19 011	171	144	284,1	14,9	0,86	45,3	0,09	5,0	.
1981	109	18 470	169	140	284,4	15,4	0,91	49,1	0,11	6,0	1 209
1982	111	17 759	160	135	292,0	16,4	0,92	51,5	0,11	6,3	1 187
1983	114	16 894	148	130	291,9	17,3	0,93	55,0	0,10	6,1	.
1984	109	16 471	151	127	291,8	17,7	1,05	64,0	0,13	7,9	1 202
1985	111	16 809	151	130	312,4	18,6	1,04	61,9	0,13	7,6	1 166
1986	104	18 137	174	140	361,1	19,9	1,07	58,8	0,16	8,7	1 144
1987	109	19 906	183	155	416,7	20,9	1,02	51,4	0,15	7,5	1 148
1988	107	20 827	195	162	459,7	22,1	1,06	50,8	0,18	8,8	1 123
1989	104	21 143	203	163	491,7	23,3	1,10	52,0	0,21	9,8	1 112
1990	107	22 856	214	173	572,5	25,0	1,23	53,8	0,22	9,7	1 087
1991	109	25 088	230	187	681,8	27,2	1,52	60,7	0,25	9,9	1 094
1992	108	26 059	241	192	761,5	29,2	1,54	59,2	0,31	12,0	1 108
1993	110	24 505	223	177	787,8	32,1	4,33	176,6	1,93	78,6	1 086
1994	106	24 207	228	173	813,0	33,6	5,10	210,6	2,16	89,0	1 092
1995 [5)]	95	24 820	261	176	866,4	34,9	5,50	221,8	.	.	1 070
1996	94	24 300	259	172	896,8	36,9	5,80	238,6	2,44	100,4	1 034
1997	87	23 872	274	169	926,0	38,8	8,16	342,0	4,23	177,4	976
1998	92	26 149	284	185	1 014,2	38,8	9,75	372,8	5,16	197,4	971
1999	90	27 601	307	194	1 095,0	39,7	11,28	408,8	6,36	230,5	917
2000	85	28 815	339	202	1 170,5	40,6	9,44	327,6	4,41	152,9	897
2001	84	30 039	358	209	1 272,4	42,4	10,04	334,3	5,35	178,0	879
2002	81	28 000	346	192	1 296,1	46,3	11,63	415,3	6,66	238,0	944
2003	77	28 830	374	195	1 371,7	47,6	11,62	403,1	7,08	245,7	1 459
2004	77	29 411	382	197	1 445,5	49,1	10,52	357,6	6,31	214,6	1 510
2005	77	29 707	386	197	1 488,1	50,1	12,11	407,8	6,43	216,6	1 480
2006	76	29 613	390	201	1 521,0	51,4	12,06	407,4	6,56	221,4	1 464
2007	75	29 591	395	205	1 546,8	52,3	14,17	478,9	8,22	277,9	.
2008	75	29 222	390	200	1 553,8	53,2	13,82	472,8	7,88	269,8	.
2009	73	28 083	385	190	1 503,9	53,6	11,29	402,2	6,29	224,1	.
2010	68	27 302	402	183	1 545,9	56,6	12,04	441,1	6,60	241,6	.
2011	67	28 299	422	188	1 648,1	58,2	11,63	411,1	6,71	237,3	.
2012	67	28 431	424	186	1 724,7	60,7	12,47	438,6	7,38	259,7	.

1) Betriebe von Unternehmen mit 20 und mehr Beschäftigten

2) im Jahresdurchschnitt; ab dem Jahr 2007 Beschäftigte am 30.09.

3) Gesamtbevölkerung (siehe Seite 54)

4) bis einschließlich 2002 Arbeiterstunden: die Summe aller geleisteten Stunden der Arbeiter; ab dem Jahr 2003 Arbeitsstunden: die Summe aller geleisteten Stunden der Beschäftigten

5) wegen Umstellung auf die neue "Klassifikation der Wirtschaftszweige" (WZ 93) ist ein Vergleich mit den Vorjahren nur bedingt möglich

Quelle: Bayerisches Landesamt für Statistik und Datenverarbeitung - eigene Berechnungen

20.11 Bauhauptgewerbe [1)]

Jahr	Betriebe [2)]	Beschäftigte [2)]			Bruttoentgelte		Umsatz					Arbeitsstunden je Beschäftigten
		insgesamt	je Betrieb	je 1 000 Einwohner [3)]	insgesamt in Mio. €	je Beschäftigten in 1 000 €	insgesamt in Mio. €	darunter im Wohnungsbau in Mio. €	darunter im gewerbl. u. industriellen Bau in Mio. €	darunter im öffentl. und Verkehrsbau in Mio. €	je Beschäftigten in 1 000 €	
1978	39	4 272	110	32	56,7	13,3	128,5	13,6	32,0	82,9	30,1	1 340
1979	38	4 607	121	35	66,2	14,4	173,7	26,5	48,9	98,4	37,7	1 327
1980	38	4 899	129	37	76,6	15,6	187,4	29,6	53,2	104,5	38,2	1 334
1981	39	4 433	114	34	73,5	16,6	182,0	35,2	50,5	95,9	41,1	1 307
1982	32	3 734	117	28	67,5	18,1	170,8	30,9	41,5	98,3	45,7	1 334
1983	31	3 626	117	28	69,0	19,0	171,0	33,0	42,9	95,2	47,2	1 303
1984	33	3 669	111	28	75,0	20,4	192,1	28,4	57,8	105,8	52,3	1 302
1985	38	3 647	96	28	74,9	20,5	197,5	21,5	62,6	113,4	54,2	1 279
1986	36	3 651	101	28	73,8	20,2	217,8	17,9	68,1	131,8	59,7	1 318
1987	34	3 803	112	30	77,5	20,4	196,3	19,3	51,2	125,6	51,6	1 326
1988	31	3 832	124	30	80,4	21,0	209,1	24,0	63,4	121,6	54,6	1 310
1989	31	3 933	127	30	86,2	21,9	233,6	31,7	91,3	110,6	59,4	1 306
1990	28	3 959	141	30	94,8	24,0	309,5	45,2	134,0	129,4	78,2	1 262
1991	28	3 932	140	29	101,2	25,7	348,2	58,3	153,6	135,9	88,6	1 288
1992	29	4 090	141	30	112,7	27,6	357,5	76,4	147,6	132,8	87,4	1 270
1993	27	3 832	142	28	110,0	28,7	291,6	73,5	103,6	113,7	76,1	1 164
1994	26	3 720	143	27	111,7	30,0	351,8	82,1	145,9	123,8	94,6	1 226
1995 [4)]	23	3 454	150	25	108,9	31,5	318,0	88,7	87,4	141,9	92,1	1 149
1996	21	2 865	136	20	91,4	31,9	297,0	58,9	106,2	132,0	103,7	1 104
1997	20	2 457	123	17	80,7	32,9	322,5	43,7	145,9	132,9	131,3	1 308
1998	14	2 145	153	15	71,8	33,5	277,2	40,5	99,4	137,3	129,2	1 198
1999	13	2 276	175	16	76,7	33,7	291,1	54,0	104,4	132,7	127,9	1 301
2000	14	2 160	154	15	73,2	33,9	350,5	34,7	152,0	163,9	162,3	1 240
2001	14	1 961	140	14	66,1	33,7	318,6	34,6	136,0	148,0	162,5	1 117
2002	13	1 568	121	11	55,4	35,4	203,4	33,6	41,3	128,6	129,7	1 174
2003	10	1 277	128	9	45,7	35,8	167,3	27,5	39,3	100,6	131,0	1 191
2004	9	1 199	133	8	43,4	36,2	165,7	23,6	32,9	109,3	138,2	1 230
2005	9	1 097	122	7	39,7	36,2	150,4	16,4	26,6	107,4	137,1	1 217
2006	8	964	121	7	35,2	36,5	148,8	9,5	33,2	106,0	154,3	1 284
2007	8	1 156	145	8	43,6	37,7	158,3	6,9	29,7	121,7	136,9	1 024
2008	8	1 177	147	8	45,3	38,5	183,8	5,7	32,9	145,3	156,2	1 111
2009	8	1 116	140	8	42,4	38,0	188,5	8,1	29,2	151,1	168,9	1 107
2010	9	1 061	118	7	40,8	38,4	182,8	5,9	59,1	117,8	172,3	1 079
2011	8	1 040	130	7	41,4	39,8	197,7	8,0	50,4	139,3	190,0	1 241
2012	8	925	116	6	35,8	38,7	213,5	17,4	64,2	131,9	230,8	1 076

[1)] Ergebnisse der Betriebe von Unternehmen mit 20 und mehr Beschäftigten

[2)] im Jahresdurchschnitt

[3)] Gesamtbevölkerung (siehe Seite 54)

[4)] wegen Umstellung auf die neue "Klassifikation der Wirtschaftszweige" (WZ 93) ist ein Vergleich mit den Vorjahren nur bedingt möglich

Quelle: Bayerisches Landesamt für Statistik und Datenverarbeitung - eigene Berechnungen

siehe auch Tab. 4.10; 17.17; 18.18

20.12 Insolvenzverfahren [1)]

Jahr	Insolvenzen				betroffene Erwerbsunternehmen									
	ins-gesamt	darunter		geschätzte Höhe der geltend gemachten Forderungen (in Mio. €)	ins-gesamt	davon		davon					geschätzte Höhe der geltend gemachten Forderungen (in Mio. €)	betroffene Arbeitnehmer
		eröffnet	mangels Masse abgelehnt			eröffnet	mangels Masse abgelehnt	Verarbeitendes Gewerbe	Baugewerbe	Handel	Dienstleistungsunternehmen	übrige Erwerbsunternehmen		
1977	23	6	17	3,74	18	4	14	-	3	6	8	1	3,70	34
1978	23	1	22	0,65	19	1	18	3	3	5	7	1	0,64	33
1979	27	3	24	10,66	12	2	10	3	1	-	8	-	10,55	514
1980	19	1	18	0,43	10	-	10	1	-	3	4	2	0,39	29
1981	32	2	30	1,72	22	2	20	2	4	4	11	1	1,21	67
1982	37	8	29	10,24	22	6	16	4	6	6	5	1	9,55	146
1983	39	8	31	3,00	30	5	25	4	7	10	9	-	2,71	40
1984	41	5	36	8,74	29	5	24	4	5	9	9	2	8,65	262
1985	33	4	29	8,62	20	2	18	1	2	9	6	2	2,30	46
1986	57	8	49	2,41	47	5	42	6	11	19	9	2	2,29	45
1987	30	5	25	6,86	23	3	20	1	4	10	8	-	6,76	21
1988	52	5	47	11,29	34	3	31	5	7	7	13	2	8,25	63
1989	35	8	27	7,18	20	4	16	3	5	7	4	1	5,37	90
1990	24	5	19	3,07	15	4	11	3	4	5	3	-	2,66	83
1991	26	2	24	2,92	24	1	23	4	6	6	4	4	2,91	44
1992	24	4	20	4,68	18	1	17	2	1	2	11	2	3,72	214
1993	33	4	29	18,84	27	3	24	7	3	5	11	1	18,53	522
1994	32	6	26	225,95	28	5	23	5	5	2	16	-	225,77	581
1995	39	10	29	17,45	33	9	24	4	4	6	16	3	17,39	424
1996	67	8	59	40,94	62	6	56	7	5	22	24	4	40,88	488
1997	68	4	64	39,66	55	3	52	7	8	15	18	7	34,68	135
1998	40	3	37	54,74	29	1	28	4	3	13	7	2	54,20	55
1999	63	24	39	134,20	45	17	28	4	9	9	19	4	116,73	2 381
2000	46	26	18	113,48	27	12	14	4	3	3	15	2	108,01	408
2001	59	22	37	28,48	42	13	29	4	8	7	20	3	25,90	102
2002	114	83	31	54,92	67	40	27	7	5	16	31	8	46,65	475
2003	121	83	38	156,31	67	35	32	7	9	16	33	2	145,27	573
2004	112	83	29	72,41	49	23	26	6	4	14	21	4	29,67	109
2005	157	139	18	29,57	41	25	16	1	6	9	21	4	16,89	110
2006	176	155	21	50,13	53	35	18	2	5	18	26	2	38,04	421
2007	150	133	17	24,94	46	33	13	2	5	8	29	2	15,87	122
2008	152	136	16	16,28	48	33	15	5	7	9	25	2	6,97	43
2009	212	192	20	34,75	47	30	17	4	10	9	21	3	16,14	184
2010	230	204	25	74,68	62	41	21	3	4	5	37	13	57,49	134
2011	220	210	10	35,52	49	40	9	4	5	9	22	9	25,52	169
2012	197	185	10	33,90	40	31	9	5	2	3	27	3	25,74	187

[1)] ab 1999 Insolvenzen einschließlich Anschlußkonkurse

Quelle: Bayerisches Landesamt für Statistik und Datenverarbeitung

20.13 Preisindizes für die Lebenshaltung [1)]

Jahr	Alle privaten Haushalte		4-Personen-Haushalte von Beamten und Angestellten mit höherem Einkommen		4-Personen-Haushalte von Arbeitern und Angestellten mit mittlerem Einkommen		2-Personen Rentner-Haushalte mit geringem Einkommen		Wohnungsmieten insgesamt
	Basisjahr								
	1962	1995	1962	1995	1962	1995	1962	1995	1995
1962	100,0	33,0	100,0	32,8	100,0	33,5	100,0	31,9	.
1963	102,9	34,0	102,5	33,6	103,0	34,5	103,5	33,0	.
1964	105,4	34,8	104,4	34,3	105,4	35,3	106,4	34,0	.
1965	108,7	35,9	107,2	35,1	109,0	36,5	110,7	35,3	.
1966	112,7	37,1	110,7	36,3	112,8	37,8	115,2	36,8	.
1967	114,6	37,8	113,1	37,1	114,4	38,4	116,8	37,3	.
1968	116,4	38,4	115,7	37,9	115,9	38,8	118,5	37,8	.
1969	118,6	39,1	117,7	38,6	118,3	39,6	122,0	39,0	.
1970	122,6	40,5	121,6	39,9	122,1	40,9	126,0	40,2	.
1971	129,0	42,6	128,2	42,0	128,3	43,0	131,9	42,1	.
1972	136,1	44,9	135,2	44,3	135,1	45,3	139,4	44,5	.
1973	145,7	48,1	144,3	47,3	144,3	48,4	149,4	47,7	.
1974	155,8	51,4	154,6	50,7	154,1	51,7	159,2	50,9	.
1975	165,1	54,5	163,8	53,7	163,5	54,8	169,8	54,2	.
1976	172,1	56,8	170,8	56,0	170,6	57,2	178,3	56,9	.
1977	178,5	58,9	177,1	58,1	176,6	59,2	184,6	58,9	.
1978	183,3	60,5	182,2	59,7	181,1	60,7	188,5	60,2	.
1979	190,8	63,0	189,9	62,2	188,0	63,0	194,9	62,3	.
1980	201,1	66,4	200,2	65,6	197,9	66,3	205,5	65,6	.
1981	213,9	70,6	213,4	69,9	210,4	70,5	218,0	69,6	.
1982	225,1	74,3	224,6	73,6	221,5	74,3	230,2	73,5	.
1983	232,5	76,7	232,2	76,1	228,8	76,7	238,0	76,0	.
1984	238,1	78,6	237,7	77,9	234,2	78,5	244,0	77,9	.
1985	243,1	80,2	242,9	79,6	238,9	80,1	248,7	79,4	.
1986	242,8	80,1	243,2	79,7	238,5	79,9	249,3	79,6	.
1987	243,4	80,3	244,4	80,1	238,6	80,0	248,6	79,4	.
1988	246,5	81,3	248,1	81,3	241,3	80,9	251,3	80,3	.
1989	253,3	83,6	254,8	83,5	248,2	83,2	258,7	82,6	.
1990	260,1	85,8	261,4	85,7	254,9	85,5	266,2	85,0	.
1991	269,6	89,0	271,0	88,8	264,5	88,7	275,8	88,1	75,0
1992	280,4	92,5	281,7	92,3	275,4	92,3	287,2	91,7	82,7
1993	290,5	95,6	292,0	95,7	285,5	95,7	298,0	95,2	91,2
1994	298,1	98,4	300,0	98,3	293,5	98,4	307,2	98,1	96,0
1995	303,0	100,0	305,1	100,0	298,4	100,0	313,1	100,0	100,0
1996	307,0	101,3	309,3	101,4	302,2	101,3	317,3	101,3	103,4
1997	312,6	103,2	313,8	102,9	307,5	103,1	324,3	103,6	106,3
1998	315,5	104,1	316,6	103,8	310,3	104,0	328,7	105,0	108,0
1999	317,6	104,8	318,8	104,5	312,3	104,7	329,6	105,3	109,2
2000	323,8	106,9	324,1	106,2	317,9	106,5	335,2	107,1	110,6
2001	331,6	109,4	330,9	108,5	325,4	109,1	344,4	110,0	112,0
2002	336,0	110,9	335,3	109,9	330,0	110,6	348,9	111,4	113,5

Jahr	Verbraucherpreisindex für Deutschland Basisjahr 2005	Wohnungsmieten incl. Nebenk.	Wohnungsmieten ohne Nebenk.	davon		Wohnungsnebenkosten
				Altbau-Wohnungen [2)]	Neubau-Wohnungen [3)]	
2003	96,9	98,0	98,2	97,7	98,3	96,5
2004	98,5	99,0	99,1	98,7	99,1	98,7
2005	100,0	100,0	100,0	100,0	100,0	100,0
2006	101,6	101,1	101,1	101,3	101,0	101,3
2007	103,9	102,3	102,2	102,7	102,2	102,8
2008	106,6	103,5	103,5	104,2	103,4	103,7
2009	107,0	104,7	104,6	105,5	104,5	104,8
2010	108,2	105,9	105,8	106,7	105,6	106,7
2011	110,7	107,3	107,1	108,0	107,0	108,2
2012	112,9	108,5	108,4	109,4	108,2	109,0

[1)] bis zum Jahr 2002 im früheren Bundesgebiet; ab dem Jahr 2003 Verbraucherpreisindex für Deutschland, Basisjahr 2005; alle Angaben im Jahresdurchschnitt

[2)] vor dem 20.06.1948 erbaut

[3)] ab dem 20.06.1948 erbaut

Quelle: Statistisches Bundesamt

siehe auch Tab. 6.3

20.14 Verkehrswesen

Jahr	Individualverkehr				Öffentlicher Personennahverkehr					
	zugelassene Kraftfahrzeuge insgesamt [1]	darunter			Buslinien	Linienlänge (in km)	Anzahl Busse	Wagenkilometer (in Mio.)	Beförderungsfälle von Personen (in Mio.)	Erlöse aus dem Fahrkartenverkauf (in 1 000 €)
		PKW	Krafträder [2]	Lkw u. Zugmaschinen						
1950	6 435	2 257	2 640	1 513	.	.	.	.	.	.
1951	7 153	2 677	2 758	1 689	.	.	.	.	.	.
1952	7 728	3 074	3 215	1 413	.	.	.	.	.	.
1953	9 090	3 811	3 626	1 630	.	.	.	.	.	.
1954	10 559	4 564	4 329	1 630	.	.	.	.	.	.
1955	11 926	5 321	4 757	1 808	.	.	.	.	.	.
1956	10 351	5 905	2 730	1 673	.	.	.	.	.	.
1957	11 604	6 964	2 874	1 727	.	.	.	.	.	.
1958	11 954	7 787	2 323	1 799	.	.	.	.	.	.
1959	13 217	9 245	2 037	1 886	.	.	.	.	.	.
1960	15 082	11 162	1 862	2 004	.	.	.	.	.	.
1961	15 829	12 339	1 294	2 139	.	.	.	.	.	.
1962	17 850	14 609	1 069	2 115	.	.	.	.	.	.
1963	19 424	16 253	855	2 257	.	.	.	.	.	.
1964	21 203	18 090	649	2 392	.	.	.	.	.	.
1965	22 292	19 237	509	2 456	.	55	51	2,4	17,1	.
1966	23 783	20 918	419	2 356	.	54	61	2,8	17,1	.
1967	25 270	22 474	402	2 311	.	57	58	3,2	17,5	.
1968	25 719	23 090	348	2 197	.	58	64	3,1	17,8	.
1969	27 218	24 438	321	2 357	.	60	69	3,2	18,2	.
1970	29 158	26 210	282	2 555	.	60	74	3,3	19,2	.
1971	29 398	26 444	225	2 622	.	61	69	3,3	21,1	.
1972	37 882	33 828	429	3 497	.	83	85	3,6	21,5	.
1973	39 200	35 091	479	3 495	.	87	86	4,0	21,7	.
1974	39 156	35 028	493	3 497	.	88	90	4,0	21,5	.
1975	40 684	36 616	559	3 379	.	89	90	4,0	20,5	.
1976	42 687	38 428	684	3 438	.	83	97	3,9	19,4	.
1977	45 708	40 979	1 075	3 254	10	109	100	4,0	19,2	4 992
1978	48 256	43 173	1 192	3 459	10	108	99	4,0	19,3	5 352
1979	50 150	44 761	1 346	3 559	10	109	92	4,0	19,5	5 756
1980	51 214	45 388	1 623	3 668	10	117	94	4,0	18,8	5 645
1981	51 966	45 765	1 979	3 658	10	118	89	4,0	17,9	7 356
1982	52 833	46 253	2 392	3 587	10	119	88	4,0	18,1	7 336
1983	54 420	47 421	2 744	3 608	10	119	93	4,1	16,9	7 152
1984	55 598	48 490	2 887	3 563	13	208	97	4,1	15,7	7 793
1985	56 852	49 511	3 018	3 647	14	236	108	4,6	16,3	8 775
1986	59 270	51 911	2 906	3 719	15	288	105	4,6	17,2	9 081
1987	62 031	54 578	2 872	3 775	17	321	117	4,8	17,2	9 055
1988	63 323	55 911	2 844	3 699	17	328	119	5,0	17,1	9 062
1989	65 824	58 083	2 882	3 771	27	632	158	5,4	18,1	9 416
1990	68 462	60 342	3 011	3 951	30	672	160	6,4	18,2	12 529
1991	72 367	63 869	3 212	4 071	41	986	197	7,0	20,1	14 704
1992	74 504	65 630	3 500	4 098	69	1 414	231	8,4	22,6	18 118
1993	73 967	64 818	3 779	4 085	69	1 452	238	9,0	24,7	19 855
1994	73 107	63 582	4 061	4 168	71	1 593	246	9,4	25,7	20 853
1995	74 165	64 358	4 263	4 221	60	1 598	257	10,2	26,1	22 203
1996	75 110	65 082	4 454	4 268	60	1 695	271	10,9	27,5	23 176
1997	76 693	65 376	4 853	5 143	60	1 733	275	11,2	27,5	24 091
1998	78 568	66 565	5 221	5 455	65	1 799	284	11,6	27,8	25 443
1999	80 318	67 763	5 441	5 750	66	1 855	299	11,9	28,4	25 676
2000	84 028	70 848	5 853	6 218	66	1 910	297	12,0	31,4	26 666
2001	86 133	72 452	5 965	6 336	66	1 910	297	12,1	31,5	27 684
2002	88 204	73 856	6 071	6 859	70	2 039	297	12,2	31,5	28 463
2003	91 676	76 264	6 230	7 675	70	2 050	297	12,4	31,8	28 843
2004	89 080	74 550	6 484	6 551	73	2 043	298	12,5	32,3	29 523
2005	87 992	74 943	6 576	5 657	73	2 043	301	12,1	33,0	30 058
2006	88 762	76 109	6 699	5 132	74	2 031	298	12,1	33,3	31 102
2007	76 882	65 255	5 838	4 967	76	2 042	337	12,1	34,6	31 832
2008	84 426	70 287	5 940	7 397	76	2 044	328	12,4	34,9	32 368
2009	86 775	71 804	6 097	8 057	77	2 128	332	12,5	33,9	33 364
2010	90 230	74 271	6 170	8 952	79	2 190	335	12,7	34,5	33 814
2011	91 309	74 818	6 317	9 325	77	2 137	337	13,2	34,9	35 787
2012	86 389	70 842	6 467	8 254	81	2 148	346	13,2	35,3	36 894

[1] ohne Fahrzeuge der Bundeswehr; ohne Kfz-Anhänger; bis einschließlich 1971 ohne, ab 1972 einschließlich vorübergehend stillgelegter Fahrzeuge; bis Anfang 1993 ohne Fahrzeuge der Deutschen Bundespost, seit 01.03.1993 bis ca. Ende 1999 Umstellung auf regionale Zulassung von Post- und Telekom-Fahrzeugen; bis Ende 1993 ohne Fahrzeuge der Deutschen Bundesbahn, seit 01.01.1994 bis ca. Ende 1997 Umstellung auf regionale Zulassung von Bahn-Fahrzeugen; ab 2007 ohne die vorübergehend stillgelegten Fahrzeuge

[2] ab 1977 einschließlich Kleinkrafträder

Quelle: Kraftfahrt-Bundesamt, Flensburg; RVB GmbH Regensburg; RVV GmbH Regensburg

20.15 Binnenschiffsverkehr im Hafen [1)]

Jahr	Zahl der Schiffe		Güterumschlag (in 1 000 t)			Jahr [2)]	Zahl der Schiffe		Güterumschlag (in 1 000 t)		
	Ankunft	Abgang	ins-gesamt	davon Ankunft	davon Abgang		Ankunft	Abgang	ins-gesamt	davon Ankunft	davon Abgang
1910	.	.	169,0	90,7	78,3	1962	5 196	5 170	2 313,5	1 181,3	1 132,2
1911	.	.	162,4	76,7	85,7	1963	4 954	4 896	2 586,5	1 468,0	1 118,5
1912	.	.	243,8	102,3	141,5	1964	5 504	5 526	2 919,4	1 620,4	1 298,9
1913	968	967	237,7	84,7	152,9	1965	4 883	4 889	3 080,8	1 608,8	1 472,0
1914	628	634	228,8	104,4	124,4	1966	7 580	7 622	3 143,7	1 704,4	1 439,3
1915	.	.	160,6	87,2	73,3	1967	6 710	6 729	2 782,1	1 703,8	1 078,2
1916	440	440	111,2	28,9	82,3	1968	8 124	8 061	3 654,8	2 083,8	1 571,0
1917	.	.	96,6	44,9	51,7	1969	7 952	7 990	3 581,1	2 114,3	1 466,8
1918	534	530	186,4	84,9	101,4	1970	7 164	7 149	3 733,3	1 938,8	1 794,5
1919	257	264	54,2	20,7	33,6	1971	6 798	6 785	3 095,6	1 816,7	1 278,9
1920	472	529	161,9	20,0	141,9	1972	6 416	6 441	2 671,9	1 694,2	977,7
1921	293	317	84,4	24,3	60,1	1973	6 407	6 408	2 949,2	1 812,0	1 137,3
1922	603	720	302,3	84,2	218,1	1974	5 814	5 822	3 053,5	1 627,8	1 425,7
1923	850	964	306,0	109,3	196,7	1975	4 950	4 944	2 493,7	1 188,3	1 305,4
1924	1 058	1 040	242,3	111,3	131,0	1976	6 428	6 428	2 871,8	1 375,3	1 496,4
1925	1 246	1 237	279,3	146,4	132,9	1977	5 126	5 159	2 479,0	1 434,9	1 044,2
1926	1 515	1 462	407,5	218,8	188,8	1978	4 466	4 474	2 607,9	1 386,3	1 221,6
1927	1 409	1 377	537,7	258,9	278,9	1979	5 156	5 153	3 173,0	1 287,3	1 885,6
1928	1 716	1 596	586,2	220,7	365,5	1980	4 821	4 811	2 999,1	1 130,5	1 868,5
1929	2 433	2 499	579,9	226,9	353,0	1981	5 301	5 296	3 070,5	1 088,2	1 982,3
1930	1 986	2 001	585,6	218,7	366,9	1982	5 011	5 037	2 600,1	1 013,7	1 586,4
1931	2 001	2 062	523,8	161,5	362,3	1983	4 186	4 190	1 948,7	1 031,2	917,5
1932	1 622	1 679	445,8	144,3	301,4	1984	5 711	5 705	2 579,8	1 255,1	1 324,8
1933	1 644	1 612	389,1	110,3	278,8	1985	4 848	4 834	2 222,6	1 059,3	1 163,4
1934	1 884	1 850	522,2	224,4	297,8	1986	4 179	4 189	1 925,9	1 094,1	831,7
1935	1 996	1 987	548,7	225,4	323,2	1987	3 691	3 683	2 046,5	1 009,4	1 037,1
1936	2 124	2 083	703,4	310,7	392,7	1988	3 265	3 267	1 935,4	798,9	1 136,5
1937	2 366	2 398	1 238,2	814,3	423,9	1989	3 504	3 507	1 938,0	888,9	1 049,2
1938	3 827	3 765	1 328,2	707,0	621,2	1990	3 459	3 455	1 887,0	866,4	1 020,6
1939	3 629	3 579	1 295,5	548,6	746,8	1991	2 677	2 678	1 295,6	683,1	612,4
1940	3 182	3 134	1 042,3	423,2	619,1	1992	2 425	2 428	1 435,5	669,2	766,3
1941	3 516	3 476	1 165,5	472,4	693,2	1993	2 726	2 523	1 838,3	1 070,0	768,3
1942	3 154	3 102	1 090,3	417,1	673,3	1994	2 863	2 942	2 013,2	1 174,3	838,9
1943	2 496	2 455	867,2	392,5	474,7	1995	2 878	2 898	1 979,4	1 213,9	765,5
1944	1 119	1 099	476,7	275,6	201,1	1996	2 732	2 708	1 884,9	1 128,9	756,0
1945	346	195	48,5	38,7	9,8	1997	3 020	3 039	2 031,0	1 241,4	789,7
1946	108	106	8,1	7,5	0,7	1998	3 683	3 688	2 748,7	1 692,8	1 055,8
1947	485	457	70,9	7,3	63,6	1999	2 681	2 686	2 116,5	1 293,7	822,8
1948	2 287	2 327	686,0	19,8	666,2	2000	2 775	2 763	2 300,1	1 467,4	832,7
1949	3 069	3 089	856,0	90,6	765,4	2001	2 723	2 559	2 161,0	1 299,7	861,3
1950	3 879	3 990	1 321,7	174,2	1 147,5	2002	2 282	2 281	2 452,7	1 477,4	975,4
1951	4 958	4 917	1 763,3	377,6	1 385,7	2003	3 839	3 838	3 194,1	1 842,8	1 351,3
1952	5 761	5 821	2 337,2	624,7	1 712,5	2004	3 996	3 991	3 460,8	2 003,9	1 456,8
1953	5 555	5 526	2 289,5	841,4	1 448,1	2005	3 516	3 526	3 470,3	1 972,3	1 498,0
1954	4 997	5 000	2 173,2	757,4	1 415,8	2006	3 046	3 044	2 403,1	1 545,4	857,7
1955	5 686	5 637	2 654,2	917,8	1 736,4	2007	2 742	2 755	2 277,5	1 486,7	790,8
1956	6 271	6 281	2 956,5	1 024,5	1 932,1	2008	3 144	3 137	2 505,4	1 585,8	919,5
1957	6 888	6 872	3 141,3	1 112,9	2 028,4	2009	2 395	2 401	1 873,3	1 122,0	751,3
1958	5 986	6 024	2 568,1	969,7	1 598,4	2010	1 914	1 918	1 642,0	1 075,2	566,8
1959	5 440	5 513	2 283,3	904,5	1 378,9	2011	2 137	2 139	1 494,8	997,7	497,1
1960	6 014	6 023	2 700,5	1 203,5	1 497,1	2012	3 271	1 916	1 563,1	1 010,7	552,5
1961	5 176	5 153	2 355,0	1 088,9	1 266,1						

[1)] Landeshafen Regensburg: Donaulände, West- und Osthafen

[2)] ab 1966 einschließlich Kiestransportschiffe

Quelle: Bayernhafen GmbH & Co. KG

siehe auch Tab. 7.6

20.16 Gästestatistik [1)]

Jahr	Betten [2)]		Ankünfte			Übernachtungen			Bettenbelegung [3)]		
	insgesamt	in Hotels	insgesamt	aus dem Ausland	in Hotels	insgesamt	aus dem Ausland	in Hotels	insgesamt	in Hotels	in Gasthöfen
1955	1 108	.	115 169	7 448	.	171 720	11 132	.	.	.	.
1956	1 108	.	129 014	8 976	.	181 788	11 940	.	.	.	.
1957	1 169	.	127 040	9 719	.	185 910	12 871	.	.	.	.
1958	1 242	.	128 492	10 215	.	191 521	13 576	.	.	.	.
1959	1 281	.	129 435	11 538	.	195 636	15 146	.	.	.	.
1960	1 271	.	127 059	12 480	.	196 068	19 007	.	.	.	.
1961	1 271	.	136 104	11 720	.	198 565	18 590	.	.	.	.
1962	1 277	.	136 849	12 710	.	199 066	19 219	.	.	.	.
1963	1 277	.	122 629	14 143	.	194 352	20 285	.	.	.	.
1964	1 277	.	130 159	17 949	.	204 592	26 443	.	.	.	.
1965	1 291	.	129 983	16 393	.	199 633	21 066	.	.	.	.
1966	1 277	.	121 069	16 146	.	171 720	21 385	.	.	.	.
1967	1 277	.	127 567	15 208	.	179 466	20 519	.	.	.	.
1968	1 228	.	138 949	13 738	.	205 615	18 605	.	.	.	.
1969	1 321	.	141 538	17 104	.	228 489	28 126	.	.	.	.
1970	1 320	.	129 026	14 236	.	224 249	25 969	.	.	.	.
1971	1 320	.	138 980	17 802	.	222 594	28 908	.	.	.	.
1972	.	.	127 548	16 290	.	211 588	28 931	.	.	.	.
1973	.	.	125 030	15 020	.	211 065	24 857	.	.	.	.
1974	.	.	.	14 549	.	.	20 956	.	.	.	.
1975	.	.	.	14 818	.	.	22 597	.	.	.	.
1976	.	.	.	15 196	.	.	24 333	.	.	.	.
1977	.	.	132 821	22 174	105 161	225 440	28 256	163 328	.	.	.
1978	.	.	140 300	21 892	112 875	226 340	.	182 077	.	.	.
1979	.	.	154 030	21 807	123 412	280 994	.	209 094	.	.	.
1980	.	.	163 040	24 098	130 725	287 849	.	215 136	.	.	.
1981	1 873	1 453	164 176	24 000	139 750	293 573	40 296	230 244	43,7	43,7	.
1982	1 919	1 450	159 539	27 889	135 662	283 832	48 027	221 923	41,6	42,5	32,5
1983	1 924	1 459	158 621	29 754	135 944	267 838	46 563	213 963	39,0	40,5	30,6
1984	1 894	1 491	156 810	30 777	136 692	263 700	49 581	217 326	38,5	40,1	29,6
1985	1 958	1 521	160 503	31 145	136 736	270 530	51 540	219 363	38,5	40,0	33,3
1986	2 157	1 687	176 033	33 015	148 931	309 012	60 187	250 546	39,9	41,2	33,8
1987	2 411	1 941	192 121	35 395	165 135	324 392	58 711	268 606	37,2	38,3	32,6
1988	2 561	2 102	207 219	37 848	179 487	358 905	62 791	298 056	38,7	39,1	37,1
1989	2 833	2 381	233 575	49 416	205 664	403 057	81 849	342 535	39,5	39,6	39,9
1990	2 964	2 499	257 383	60 835	226 240	461 284	103 581	390 363	43,3	43,1	47,8
1991	2 913	2 450	260 672	60 785	230 868	461 792	98 381	392 671	44,3	44,1	44,6
1992	3 002	2 466	249 288	57 092	220 609	455 392	96 277	383 694	43,3	43,1	39,3
1993	3 174	2 614	244 395	48 842	214 245	453 919	87 055	381 683	40,2	40,3	36,0
1994	3 322	2 774	239 334	51 551	207 622	456 791	91 943	383 655	38,0	38,2	34,0
1995	3 633	3 106	251 084	53 571	220 092	485 041	98 049	416 086	36,9	37,1	32,3
1996	4 162	3 641	262 604	53 248	231 510	491 566	92 558	424 717	32,5	32,1	30,3
1997	4 313	3 796	278 731	64 049	249 781	505 918	108 868	446 769	32,4	32,5	23,7
1998	4 387	3 894	311 451	70 352	283 125	561 073	122 068	501 097	35,2	35,5	28,7
1999	4 434	3 960	326 528	74 666	296 437	585 203	138 889	521 760	36,3	36,3	31,7
2000	4 262	3 831	342 149	76 860	313 629	620 602	147 176	559 003	40,2	40,3	34,4
2001	3 940	3 583	353 268	75 420	324 301	613 986	130 569	554 242	42,9	42,6	41,4
2002	3 980	3 588	351 073	74 083	322 318	628 487	132 008	563 773	43,6	43,2	42,6
2003	3 949	3 545	347 529	73 885	317 405	627 508	149 061	557 897	43,7	43,2	44,3
2004	3 950	3 540	377 946	85 762	345 925	637 212	159 393	563 766	44,2	43,7	48,7
2005	4 094	3 701	385 937	83 288	355 363	660 176	159 730	589 533	44,3	43,8	48,4
2006 [4)]	4 254	3 429	418 050	92 637	349 781	715 615	174 710	552 910	46,1	44,2	51,3
2007	4 114	3 299	428 234	95 739	356 453	746 098	184 554	572 204	49,7	47,5	53,6
2008	4 271	3 461	422 479	98 603	352 910	741 365	180 482	566 641	47,4	44,7	48,8
2009	5 054	4 077	450 594	98 265	374 297	769 820	174 020	586 050	41,7	39,4	41,3
2010	5 298	4 240	501 802	115 351	425 860	866 296	206 314	678 618	44,8	43,9	42,5
2011	5 415	4 350	531 593	117 903	449 816	917 485	213 184	721 540	46,4	45,4	42,2
2012 [5)]	5 619	4 491	532 205	114 275	449 637	912 839	203 823	712 543	43,2	43,3	40,9

[1)] in Beherbergungsbetrieben (einschließlich Jugendherberge) mit mehr als 8, ab dem Jahr 2012 mit mehr als 9 Gästebetten

[2)] im Jahresdurchschnitt

[3)] (Übernachtungen x 100) : (Betten x Tage des Berichtszeitraums)

[4)] aufgrund geänderter Definitionen und Zuordnungen bei den Hotels und Gasthöfen ist ein Vergleich mit den Vorjahren bei den Zahlen, die die Hotels und Gasthöfe betreffen, nur eingeschränkt möglich

[5)] im Jahr 2012 vorläufige Zahlen

Quelle: bis einschließlich 2005 Fremdenverkehrsstatistik der Stadt Regensburg;
ab dem Jahr 2006 Bayerisches Landesamt für Statistik und Datenverarbeitung - eigene Berechnungen

20.17 Krankenhauswesen [1)]

Jahr	Plan-betten ins-gesamt	Krankenhauspersonal					Krankenhausversorgung [2)]			
		Ärzte	Pflege-dienst	Med. -techn. Dienst	Versor-gungs-dienst [3)]	Ver-waltungs-dienst	Patienten	Pflegetage (in 1 000)	Auslastung in % [4)]	durch-schnittl. Verweildauer in Tagen [5)]
1977	3 526	183	680	131	650	.	39 236	597	83	15
1978	3 500	.	.	.	.	.	.	.	.	.
1979	3 327	.	.	.	.	.	.	.	.	.
1980	3 286	197	797	136	658	.	41 845	570	82	14
1981	3 252	.	.	.	.	.	.	.	.	.
1982	3 220	.	.	.	.	.	.	.	.	.
1983	2 939	204	776	141	600	.	41 933	540	83	13
1984	2 887	230	739	211	668	.	41 198	519	84	13
1985	2 887	233	782	169	638	.	42 671	516	82	12
1986	2 847	243	807	159	645	.	46 975	515	81	11
1987	2 802	233	822	139	645	.	48 492	508	79	10
1988	2 793	250	831	171	614	.	47 284	505	79	11
1989	2 655	256	898	170	545	.	46 684	503	83	11
1990	.	265	916	165	547	.	46 758	507	84	11
1991	2 324	280	957	242	458	.	52 179	774	80	15
1992	2 267	555	.	.	.	.	55 973	784	86	14
1993	2 442	545	947	613	326	250	68 004	842	86	12
1994	2 506	655	1 288	808	426	280	69 713	865	87	12
1995	2 514	750	1 827	839	458	362	73 346	851	86	12
1996	2 471	755	1 913	959	450	389	74 525	826	87	11
1997	2 460	813	1 968	915	461	386	76 859	766	85	10
1998	2 596	877	2 207	1 325	457	444	83 180	788	85	10
1999	2 740	950	2 135	1 173	365	438	88 078	812	83	9
2000	2 768	996	2 414	1 334	512	478	91 169	941	85	10
2001	2 749	1 043	2 451	1 397	487	489	89 684	901	82	10
2002	2 711	1 088	2 446	1 478	500	514	91 520	933	86	10
2003	2 720	1 123	2 419	1 560	487	519	91 416	906	83	10
2004	2 721	1 111	2 470	1 573	482	526	91 784	864	80	9
2005	2 739	1 106	2 466	1 565	458	517	90 894	870	80	10
2006	2 663	1 092	2 505	1 607	465	538	92 477	870	82	9
2007	2 641	1 112	2 492	1 631	461	542	95 780	884	83	9
2008	2 627	1 142	2 446	1 719	470	544	97 591	881	83	9
2009	2 615	1 219	2 544	1 786	464	578	100 026	881	83	9
2010	2 641	1 281	2 708	1 846	428	606	103 129	902	84	9
2011	2 681	1 337	3 041	1 989	410	647	105 198	907	84	9
2012	.	1 410	3 070	2 182	410	690	107 177	928	84	9

[1)] ab 01.06.1992 Klinikum der Universität Regensburg in Betrieb; Fusionierung mit der Klinik St. Hedwig und dem Krankenhaus Barmherzige Brüder Regensburg im Juli 2001 Übernahme der Klinik Dr. Opitz durch das Krankenhaus der Barmherzigen Brüder Regensburg zum 09.10.2002

[2)] bis 1990 Akutkrankenhäuser; ab 1991 Plankrankenhäuser

[3)] bis 1991 einschließlich Verwaltungsdienst

[4)] (Pflegetage x 100) : (Betten x Tage des Berichtszeitraums)

[5)] Pflegetage : Patienten

Quelle: Bayerisches Landesamt für Statistik und Datenverarbeitung; Angaben der einzelnen Krankenhäuser

siehe auch Tab. 9.3ff.; 18.27

20.18 Wohngeldwesen [1)]

Jahr	Wohngeld										
	Empfänger [2)]							ausgezahlte Beträge			
	ins-gesamt	auf 1 000 Einw. [3)]	davon		davon Haushalte			ins-gesamt in 1 000 €	davon		je Einw. [3)] in €
			Miet-zuschuss	Lasten-zuschuss	mit 1 Familien-mitglied	mit 2 Familien-mitgliedern	mit 3 u. mehr Familien-mitgliedern		Miet-zuschuss	Lasten-zuschuss	
1977	.	.	.	.	.	.	.	1 869	1 838	31	.
1978	.	.	.	.	.	.	.	2 483	2 436	47	.
1979	.	.	.	.	.	.	.	2 693	2 645	49	.
1980	.	.	.	.	.	.	.	2 845	2 804	41	.
1981	.	.	.	.	.	.	.	4 032	3 946	86	.
1982	6 798	.	6 672	126	4 102	1 211	1 485	4 008	3 935	73	.
1983	6 753	.	6 644	109	4 071	1 206	1 476	4 267	4 196	71	.
1984	6 062	.	5 974	88	3 631	1 069	1 362	3 777	3 722	55	.
1985	6 142	.	6 060	82	3 707	1 089	1 346	3 798	3 743	55	.
1986	7 327	.	7 179	148	4 299	1 293	1 735	5 262	5 163	99	.
1987	7 279	59,0	7 135	144	4 284	1 310	1 685	5 453	5 347	106	44,17
1988	6 759	56,9	6 625	134	3 967	1 208	1 584	4 979	4 878	101	41,94
1989	6 592	55,2	6 459	133	3 836	1 188	1 568	4 803	4 692	111	40,20
1990	6 804	56,0	6 666	138	3 924	1 212	1 668	4 856	4 762	94	39,95
1991	5 660	46,1	5 512	148	3 341	903	1 416	4 040	3 932	108	32,91
1992	4 826	38,9	4 702	124	2 816	758	1 252	2 822	2 737	85	22,74
1993	4 549	36,4	4 446	103	2 716	716	1 117	2 445	2 390	55	19,55
1994	4 269	34,0	4 183	86	2 509	677	1 083	2 152	2 103	49	17,14
1995	4 047	32,2	3 968	79	2 362	643	1 042	2 039	2 001	37	16,20
1996	3 834	30,6	3 777	57	2 202	638	994	2 273	2 238	35	18,14
1997	3 737	29,9	3 676	61	2 071	665	1 001	2 402	2 359	43	19,19
1998	3 781	30,3	3 732	49	2 130	663	988	2 282	2 244	39	18,28
1999	3 467	27,8	3 425	42	1 933	605	929	2 130	2 095	34	17,05
2000	3 189	25,5	3 138	51	1 775	552	862	1 916	1 882	34	15,32
2001	3 793	30,0	3 723	70	2 134	686	973	2 756	2 708	48	21,76
2002	4 074	32,0	4 006	68	2 227	771	1 076	3 664	3 601	63	28,74
2003	3 804	29,6	3 749	55	2 175	702	927	4 545	4 471	74	35,34
2004	3 968	30,8	3 918	50	2 283	716	969	5 088	5 009	79	39,47
2005	1 829	14,1	1 790	39	944	323	562	2 384	2 331	53	18,36
2006	1 647	12,5	1 604	43	900	265	482	3 053	2 987	66	23,24
2007	1 572	11,9	1 543	29	885	201	486	1 989	1 941	48	15,01
2008	1 586	11,9	1 558	28	894	199	493	1 845	1 809	36	13,82
2009	2 244	16,7	2 200	44	1 305	268	671	3 416	3 331	85	25,45
2010	2 167	16,0	2 123	44	1 293	238	636	3 540	3 455	85	26,12
2011	2 039	15,0	2 002	37	1 173	220	646	3 033	2 974	59	22,24
2012	1 903	13,8	1 872	31	1 059	202	642	2 770	2 685	85	20,03

[1)] Leistungen nach Anlage 1-8 WoGG; pauschaliertes Wohngeld ist nicht enthalten

[2)] bis zum Jahr 2002 Stichtag jeweils 15.09.; ab dem Jahr 2003 Stichtag 31.12

[3)] Bevölkerung am Ort der Hauptwohnung (siehe Seite 54) zum Stichtag des jeweiligen Jahres

Quelle: Amt für Soziales der Stadt Regensburg - eigene Berechnungen

20.19 Schüler an den Volksschulen, Realschulen und Gymnasien

Jahr	Schüler am 01.10.								
	Volksschulen			Realschulen			Gymnasien		
	insgesamt	davon		insgesamt	davon		insgesamt	davon	
		männlich	weiblich		männlich	weiblich		männlich	weiblich
1961	10 965	5 517	5 448	2 605	1 332	1 273	3 909	2 644	1 265
1962	10 902	5 488	5 414	2 660	1 340	1 320	3 975	2 664	1 311
1963	10 729	5 345	5 384	2 768	1 439	1 329	4 031	2 734	1 297
1964	10 885	5 484	5 401	2 827	1 455	1 372	4 185	2 796	1 389
1965	10 781	5 404	5 377	2 917	1 511	1 406	4 395	2 911	1 484
1966	10 715	5 396	5 319	2 087	1 124	963	4 799	3 184	1 615
1967	10 158	5 065	5 093	2 122	1 038	1 084	5 003	3 295	1 708
1968	10 292	5 137	5 155	2 254	1 056	1 198	5 310	3 461	1 849
1969	11 131	5 570	5 561	2 301	1 037	1 264	5 598	3 612	1 986
1970	11 174	5 599	5 575	2 358	1 092	1 266	5 866	3 713	2 153
1971	11 133	5 592	5 541	2 511	1 180	1 331	6 269	3 861	2 408
1972	11 037	5 579	5 458	2 416	1 086	1 330	6 555	3 953	2 602
1973	11 031	5 633	5 398	2 343	997	1 346	6 801	3 979	2 822
1974	11 003	5 618	5 385	2 365	988	1 377	6 890	3 989	2 901
1975	10 571	5 400	5 171	2 326	988	1 338	6 938	3 977	2 961
1976	10 142	5 170	4 972	2 296	956	1 340	6 863	3 925	2 938
1977	9 665	4 914	4 751	2 296	969	1 327	7 081	4 077	3 004
1978	9 090	4 483	4 607	2 303	964	1 339	7 031	4 013	3 018
1979	8 058	4 128	3 930	2 333	970	1 363	7 030	3 272	3 758
1980	7 474	3 840	3 634	2 299	978	1 321	6 877	3 778	3 099
1981	6 801	3 525	3 276	2 355	987	1 368	6 680	3 669	3 011
1982	6 471	3 354	3 117	2 334	969	1 365	6 448	3 545	2 903
1983	6 082	3 184	2 898	2 233	945	1 288	6 167	3 391	2 776
1984	5 786	3 048	2 738	2 112	859	1 253	5 866	3 202	2 664
1985	5 428	2 810	2 618	1 908	777	1 131	5 643	3 054	2 589
1986	5 246	2 675	2 571	1 781	741	1 040	5 447	2 948	2 499
1987	5 173	2 666	2 507	1 697	672	1 025	5 253	2 832	2 421
1988	5 274	2 659	2 615	1 608	654	954	5 162	2 775	2 387
1989	5 385	2 720	2 665	1 596	619	977	5 220	2 768	2 452
1990	5 576	2 794	2 782	1 565	606	959	5 293	2 783	2 510
1991	5 652	2 884	2 768	1 545	577	968	5 506	2 878	2 628
1992	5 653	2 921	2 732	1 646	636	1 010	5 647	2 936	2 711
1993	5 803	2 967	2 836	1 692	671	1 021	5 795	2 977	2 818
1994	5 976	3 092	2 884	1 828	745	1 083	5 958	3 004	2 954
1995	6 177	3 186	2 991	1 923	788	1 135	6 012	3 001	3 011
1996	6 353	3 273	3 080	2 054	858	1 196	6 162	3 059	3 103
1997	6 447	3 339	3 108	2 146	895	1 251	6 278	3 066	3 212
1998	6 609	3 437	3 172	2 236	946	1 290	6 342	3 060	3 282
1999	6 639	3 500	3 139	2 398	1 007	1 391	6 468	3 099	3 369
2000	6 620	3 475	3 145	2 436	1 017	1 419	6 539	3 158	3 381
2001	6 582	3 416	3 166	2 555	1 059	1 496	6 679	3 234	3 445
2002	6 631	3 401	3 230	2 564	1 101	1 463	6 833	3 299	3 534
2003	6 631	3 437	3 194	2 512	1 107	1 405	7 007	3 399	3 608
2004	6 670	3 430	3 240	2 521	1 086	1 435	7 169	3 455	3 714
2005	6 662	3 417	3 245	2 581	1 107	1 474	7 272	3 516	3 756
2006	6 572	3 365	3 207	2 629	1 123	1 506	7 459	3 631	3 828
2007	6 646	3 379	3 267	2 617	1 131	1 486	7 595	3 763	3 832
2008	6 471	3 251	3 220	2 602	1 115	1 487	7 730	3 847	3 883
2009	6 395	3 192	3 203	2 611	1 108	1 503	7 800	3 891	3 909
2010	6 297	3 170	3 127	2 623	1 122	1 501	7 891	3 887	4 004
2011	6 222	3 178	3 044	2 581	1 087	1 494	7 239	3 585	3 654
2012	6 212	3 184	3 028	2 546	1 073	1 473	6 935	3 437	3 498

Quelle: Bayerisches Landesamt für Statistik und Datenverarbeitung; Amt für Schulen der Stadt Regensburg

siehe auch Tab. 11.8ff.; 18.25; 18.26

20.20 Ostbayerische Technische Hochschule Regensburg [1)]

Jahr	Studierende im Wintersemester					
	ins-gesamt	davon		davon im Fachbereich		
		Deutsche	Ausländer	Technik	Wirtschaft	Sozialwesen
1966/67	1 014	992	22	1 014	.	.
1967/68	1 026	1 000	26	1 026	.	.
1968/69	1 085	1 056	29	1 085	.	.
1969/70	1 278	1 250	28	1 278	.	.
1970/71	1 281	1 259	22	1 281	.	.
1971/72	1 540	1 504	36	881	264	51
1972/73	1 488	1 464	24	861	377	190
1973/74	1 564	1 550	14	899	402	263
1974/75	1 748	1 737	11	1 102	368	278
1975/76	2 133	.	.	1 408	408	317
1976/77	2 431	.	.	1 546	494	391
1977/78	2 412	2 402	10	1 451	509	452
1978/79	2 435	2 417	18	1 468	513	454
1979/80	2 459	2 439	20	1 485	518	456
1980/81	2 658	2 629	29	1 630	556	472
1981/82	3 165	3 134	31	2 023	631	511
1982/83	3 814	3 781	33	2 508	778	528
1983/84	4 143	4 109	34	2 727	889	527
1984/85	4 496	4 454	42	3 001	978	517
1985/86	4 807	4 764	43	3 211	1 082	514
1986/87	4 854	4 805	49	3 266	1 084	504
1987/88	5 106	5 059	47	3 372	1 203	531
1988/89	5 279	5 226	53	3 549	1 204	526
1989/90	5 668	5 601	67	3 827	1 238	603
1990/91	5 917	5 834	83	3 996	1 306	615
1991/92	6 198	6 101	97	4 239	1 317	642
1992/93	6 202	6 065	137	4 229	1 326	647
1993/94	6 060	5 895	165	4 095	1 311	654
1994/95	5 928	5 763	165	3 973	1 331	624
1995/96	5 514	5 362	152	3 552	1 326	636
1996/97	5 267	5 086	181	3 227	1 401	639
1997/98	4 871	4 704	167	2 890	1 366	615
1998/99	4 721	4 555	166	2 729	1 373	619
1999/00	4 555	4 379	176	2 626	1 311	618
2000/01	4 683	4 481	202	2 776	1 298	609
2001/02	4 896	4 648	248	2 994	1 311	591
2002/03	5 064	4 805	259	3 213	1 256	595
2003/04	5 459	5 182	277	3 542	1 331	586
2004/05	5 650	5 404	246	3 686	1 373	591
2005/06	5 757	5 430	327	3 846	1 315	596
2006/07	5 711	5 341	370	3 846	1 277	588
2007/08	5 680	5 369	311	3 949	1 201	530
2008/09	5 864	5 514	350	4 036	1 236	592
2009/10	6 458	6 080	378	4 438	1 372	648
2010/11	6 970	6 563	407	4 833	1 457	680
2011/12	7 892	7 421	471	5 557	1 531	804
2012/13	8 771	8 152	619	6 003	1 792	976

[1)] Ostbayerische Technische Hochschule Regensburg (OTH Regensburg); vormals Fachhochschule Regensburg; bis einschließlich 1970 Johannes-Kepler-Polytechnikum (Staatl. Ingenieurschule für Bau- u. Maschinenwesen)

Quelle: Ostbayerische Technische Hochschule Regensburg

20.21 Universität Regensburg

Winter-semester	Studierende [1]			Studienfälle											
		darunter			davon										
	insgesamt	weiblich	Ausländer	insgesamt	Kath. Theologie	Rechtswissenschaften	Wirtschaftswissenschaften	Philosophie Kunstwissenschaft	Psychologie u. Pädagogik Sportwissenschaft	Geschichte Gesellschaft Geographie	Sprach- und Literaturwissenschaft	Mathematik	Physik	Biologie Medizin [2]	Chemie und Pharmazie
1967/68 ...	661	98	10	.	.	.	.	.	.	.	.	.	.	.	.
1968/69 ...	1 585	313	47	.	.	.	.	.	.	.	.	.	.	.	.
1969/70 ...	2 451	562	113	.	.	.	.	.	.	.	.	.	.	.	.
1970/71 ...	3 633	848	120	.	.	.	.	.	.	.	.	.	.	.	.
1971/72 ...	4 451	1 140	177	.	.	.	.	.	.	.	.	.	.	.	.
1972/73 ...	6 996	2 242	205	.	.	.	.	.	.	.	.	.	.	.	.
1973/74 ...	8 365	2 774	244	.	.	.	.	.	.	.	.	.	.	.	.
1974/75 ...	9 388	3 318	278	.	.	.	.	.	.	.	.	.	.	.	.
1975/76 ...	9 726	3 511	252	.	.	.	.	.	.	.	.	.	.	.	.
1976/77 ...	9 617	3 627	271	.	.	.	.	.	.	.	.	.	.	.	.
1977/78 ...	8 869	3 362	243	12 745	474	1 186	1 477	651	1 613	1 712	2 718	598	498	1 028	790
1978/79 ...	9 368	3 757	244	14 241	639	1 400	1 434	1 475	837	2 001	3 147	672	480	1 308	848
1979/80 ...	9 841	4 073	251	14 630	724	1 591	1 312	1 451	701	2 161	3 212	711	483	1 350	934
1980/81 ...	10 619	4 494	248	17 478	1 071	1 877	1 350	1 918	838	2 507	3 817	828	590	1 655	1 027
1981/82 ...	11 418	5 242	265	18 739	1 130	2 145	1 390	2 215	920	2 652	3 917	878	562	1 798	1 132
1982/83 ...	12 205	5 672	270	20 112	1 171	2 136	1 725	2 463	998	2 868	4 267	890	581	1 827	1 186
1983/84 ...	12 144	5 632	285	18 652	778	2 172	1 704	2 210	1 063	2 571	3 844	801	570	1 792	1 147
1984/85 ...	11 905	5 571	269	17 944	884	2 092	1 782	1 977	1 041	2 450	3 512	676	579	1 767	1 184
1985/86 ...	11 413	5 373	255	14 553	498	1 862	1 836	1 100	990	1 768	2 867	319	563	1 604	1 146
1986/87 ...	11 634	5 363	297	14 665	469	1 756	2 015	1 122	988	1 794	2 731	339	625	1 645	1 181
1987/88 ...	12 112	5 632	340	15 291	466	1 651	2 226	1 172	966	1 968	2 828	393	685	1 724	1 212
1988/89 ...	13 052	6 134	429	16 629	504	1 661	2 511	1 242	919	2 209	3 083	517	842	1 857	1 284
1989/90 ...	13 467	6 402	577	17 527	532	1 676	2 507	1 268	818	2 437	3 494	633	974	1 885	1 303
1990/91 ...	15 252	7 149	663	20 034	581	2 008	2 748	1 398	854	2 824	4 202	825	1 198	1 975	1 421
1991/92 ...	15 704	7 396	675	21 112	681	2 097	2 719	1 491	917	2 920	4 776	888	1 235	1 913	1 475
1992/93 ...	16 407	7 809	756	22 780	720	2 336	2 682	1 616	978	3 284	5 233	1 045	1 241	1 901	1 744
1993/94 ...	16 899	8 005	841	23 482	737	2 500	2 728	1 702	1 025	3 525	5 537	1 127	1 306	1 908	1 387
1994/95 ...	16 775	8 003	815	23 666	737	2 550	2 523	1 737	1 051	3 720	5 797	1 130	1 252	1 865	1 304
1995/96 ...	16 827	8 199	839	23 878	705	2 599	2 332	1 742	1 138	3 922	6 031	1 105	1 150	1 891	1 263
1996/97 ...	16 682	8 259	814	23 816	737	2 586	2 213	1 758	1 222	4 132	6 028	1 013	1 002	1 922	1 203
1997/98 ...	16 388	8 224	879	23 468	719	2 425	2 166	1 751	1 344	4 157	6 067	875	875	1 962	1 127
1998/99 ...	15 913	8 212	900	22 645	672	2 341	2 231	1 671	1 396	3 936	5 820	737	741	2 026	1 074
1999/00 ...	14 775	7 784	947	20 567	603	2 321	2 344	1 240	1 379	2 939	5 370	609	660	2 058	1 044
2000/01 ...	14 909	8 064	964	20 802	552	1 971	2 735	1 175	1 441	2 977	5 551	568	611	2 196	1 025
2001/02 ...	15 385	8 420	1 086	21 672	551	1 752	2 897	1 228	1 478	3 310	5 921	582	645	2 244	1 064
2002/03 ...	16 127	9 025	1 254	22 757	528	1 854	3 006	1 254	1 520	3 685	6 272	588	588	2 334	1 128
2003/04 ...	17 686	9 942	1 417	25 315	639	2 342	2 759	1 554	1 575	4 363	6 943	745	747	2 411	1 237
2004/05 ...	17 614	9 956	1 412	25 938	750	2 203	2 544	1 209	1 945	4 537	7 399	846	801	2 464	1 240
2005/06 ...	17 741	10 218	1 402	26 934	882	2 022	2 409	1 266	1 970	4 384	8 288	992	875	2 549	1 297
2006/07 ...	18 036	10 482	1 496	27 487	1 036	1 888	2 325	1 447	2 012	4 141	8 474	1 174	931	2 654	1 405
2007/08 ...	17 277	10 226	1 363	26 156	922	1 803	2 188	1 297	1 896	3 554	8 265	1 271	940	2 665	1 355
2008/09 ...	17 320	10 253	1 284	25 710	960	1 761	2 372	1 241	1 913	3 037	7 906	1 491	962	2 705	1 362
2009/10 ...	17 672	10 554	1 326	25 748	947	1 736	2 609	1 254	1 893	2 734	7 804	1 575	992	2 795	1 409
2010/11 ...	18 561	11 203	1 372	26 663	930	1 905	2 806	1 270	1 981	2 536	8 127	1 644	1 029	2 920	1 515
2011/12 ...	20 273	12 041	1 339	29 021	915	2 208	2 982	1 480	2 032	2 723	8 834	1 807	1 168	3 147	1 725
2012/13 ...	20 397	12 235	1 408	29 028	853	2 236	2 957	1 524	2 127	2 709	8 894	1 717	1 113	3 189	1 709

[1] einschließlich Beurlaubte

[2] ab 1984/85 einschließlich Zahnmedizin

Quelle: Universität Regensburg - eigene Berechnungen

siehe auch Tab. 11.31

20.22 Städtische Ver- und Entsorgung

Jahr	Versorgung [1]			Müllentsorgung				
	Gas-versorgung in Mio. kWh [2]	Wasser-versorgung in Mio. m^3	Strom-versorgung in Mio. kWh [3]	angeschl. Einwohner (in 1 000)	Müllmenge (in 1 000 t)	Müllent-leerungen insgesamt [4]	davon 60 - 240 Ltr. Tonnen	davon 1,1 m^3 Großbeh.
1961	13,0	6,7	114,6	118	35	.	.	.
1962	13,6	7,2	130,0	119	33	.	.	.
1963	14,7	7,6	142,6	120	29	.	.	.
1964	15,7	8,1	156,2	122	29	.	.	.
1965	18,3	7,7	171,5	123	30	.	.	.
1966	18,8	8,6	186,1	123	30	.	.	.
1967	20,0	8,7	200,9	124	35	.	.	.
1968	21,7	8,7	221,7	124	45	.	.	.
1969	26,3	9,2	246,2	129	45	.	.	.
1970	30,7	9,5	268,6	131	47	.	.	.
1971	35,3	9,6	297,2	132	50	.	.	.
1972	43,2	10,0	340,2	132	53	.	.	.
1973	56,9	10,8	360,5	134	50	.	.	.
1974	33,8	10,9	383,2	133	50	.	.	.
1975	42,9	11,1	393,7	132	50	.	.	.
1976	63,7	11,9	535,9	130	50	.	.	.
1977	846,2	10,6	542,3	134	.	31 287	29 856	1 431
1978	1 050,8	10,4	570,8	133	.	31 727	30 023	1 704
1979	1 052,3	10,8	585,6	135	.	31 595	29 692	1 903
1980	1 153,2	11,0	606,4	135	.	31 482	29 442	2 040
1981	1 161,9	11,0	604,4	135	.	31 599	29 447	2 152
1982	1 212,4	11,1	616,7	134	.	31 848	29 553	2 295
1983	1 619,0	11,2	632,6	129	.	31 792	29 373	2 419
1984	1 709,4	10,8	658,2	129	.	31 770	29 328	2 442
1985	1 790,0	10,7	684,2	129	.	31 871	29 180	2 691
1986	1 711,2	10,8	729,0	129	.	32 029	29 135	2 894
1987	1 770,1	11,0	784,0	129	.	31 875	28 912	2 963
1988	1 720,6	11,2	799,5	129	30	31 802	28 723	3 079
1989	1 859,9	10,6	822,2	130	34	31 580	28 335	3 245
1990	1 907,0	11,1	869,1	131	35	31 062	27 727	3 335
1991	2 029,8	11,3	927,2	133	33	28 305	25 193	3 112
1992	1 821,7	11,2	972,2	137	33	27 406	24 414	2 992
1993	2 036,7	11,1	962,6	139	28	26 755	23 900	2 855
1994	1 981,4	11,3	980,2	140	28	26 023	23 060	2 963
1995	2 197,5	11,0	1 015,5	141	29	26 445	23 490	2 955
1996	2 413,3	10,8	1 032,6	141	29	26 579	23 608	2 971
1997	2 204,9	10,5	1 043,6	141	29	27 223	24 125	3 098
1998	2 281,4	10,7	1 068,1	141	30	27 422	24 276	3 146
1999	2 611,6	10,5	1 074,4	142	30	27 472	24 340	3 132
2000	2 354,2	10,5	1 117,7	142	31	27 885	24 703	3 182
2001	2 381,2	10,6	1 166,4	142	32	28 036	24 832	3 204
2002	2 776,9	10,4	1 185,1	142	33	28 389	25 041	3 348
2003	2 597,7	10,9	1 203,8	142	31	28 691	25 278	3 413
2004	2 577,5	11,0	1 228,8	150	32	28 639	25 533	3 106
2005	2 613,1	10,9	1 299,2	150	32	28 954	25 744	3 210
2006	2 474,2	10,5	1 364,4	143	33	29 752	26 234	3 518
2007	2 425,8	10,5	1 310,5	145	33	29 970	26 494	3 476
2008	2 311,4	10,1	1 285,5	147	33	30 346	26 737	3 609
2009	2 457,0	10,0	1 335,5	148	34	30 512	26 860	3 652
2010	2 399,1	10,0	1 321,7	149	34	30 872	27 104	3 768
2011	2 102,5	10,1	1 322,8	152	35	31 078	27 300	3 778
2012	2 181,7	10,3	1 202,8	154	33	31 729	27 851	3 878

[1] das Versorgungsgebiet für Strom, Gas und Wasser ist verschieden groß, für jeden Bereich aber größer als das Stadtgebiet

[2] bis 1976 Angaben in Mio. m^3; ab 01.10.74 Erdgasversorgung

[3] bis einschließlich 1975 Versorgung südlich der Donau durch die Stadtwerke; nördlich durch die OBAG; ab 1977 Versorgung durch die REWAG

[4] je zeitlichem Turnus

Quelle: Geschäftsbericht der Regensburger Energie- und Wasserversorgung AG & Co. KG;
Amt für Abfallentsorgung, Straßenreinigung und Fuhrpark der Stadt Regensburg

20.23 Verkehrsunfälle, Brandschutzwesen und Strafbare Handlungen

Jahr	Verkehrsunfälle [1]				Brandschutzwesen		Strafbare Handlungen	
	insgesamt	darunter			Einsätze insgesamt [2]	darunter Brände	insgesamt [3]	darunter Diebstahl [3]
		mit Personenschäden	Getötete	Verletzte				
1949	589	.	12	354	.	.	.	.
1950	848	.	15	493	.	.	.	.
1951	1 084	600	14	719	.	.	.	.
1952	1 027	554	8	672	.	.	.	.
1953	1 137	660	22	796	.	.	.	.
1954	1 339	766	26	924	.	.	.	.
1955	1 621	890	14	1 106	.	.	6 571	2 022
1956	1 660	896	29	1 097	.	.	6 918	2 086
1957	1 608	849	21	1 013	.	.	7 496	2 358
1958	1 973	874	20	1 062	.	.	6 387	2 301
1959	2 230	956	21	1 165	461	158	7 129	2 712
1960	2 788	1 116	15	1 400	479	145	7 181	2 782
1961	2 743	933	17	1 152	537	128	6 444	2 301
1962	2 807	800	16	956	618	126	6 569	2 486
1963	3 071	837	19	1 074	595	117	5 647	2 412
1964	3 252	795	26	949	634	128	6 120	2 976
1965	3 164	754	21	1 057	758	123	7 181	3 510
1966	3 346	784	25	915	592	114	6 483	3 531
1967	3 141	842	18	970	706	156	8 207	4 400
1968	3 204	759	20	937	608	155	8 612	4 980
1969	3 179	775	16	988	625	134	8 686	5 194
1970	3 692	874	40	1 114	849	131	8 215	5 015
1971	3 367	775	16	985	879	206	7 478	4 822
1972	3 410	803	16	1 017	924	198	7 081	4 252
1973	3 199	671	21	866	1 029	229	8 063	5 060
1974	3 220	739	14	927	1 054	206	10 062	6 661
1975	3 241	767	26	955	1 103	205	9 247	6 009
1976	3 517	779	18	990	1 173	300	8 663	5 863
1977	3 894	889	26	1 159	1 333	190	9 194	6 358
1978	3 776	794	17	1 008	1 232	195	9 283	6 326
1979	4 345	873	20	1 061	1 442	192	10 316	6 575
1980	4 534	913	16	1 180	1 475	212	11 717	7 495
1981	4 360	920	20	1 148	1 473	294	12 149	7 285
1982	4 564	914	13	1 198	1 470	218	11 100	6 349
1983	4 458	997	11	1 259	1 532	216	11 406	6 996
1984	4 552	879	12	1 091	1 513	272	11 154	6 736
1985	4 778	828	9	992	1 571	209	10 148	6 180
1986	4 668	850	13	1 074	1 531	212	10 229	5 958
1987	4 940	780	6	930	1 645	204	9 763	5 748
1988	4 809	777	3	970	1 809	212	9 561	5 551
1989	4 907	877	9	1 094	1 481	202	10 081	5 825
1990	4 671	829	4	1 033	2 160	205	9 711	5 671
1991	4 430	747	5	957	1 752	241	12 086	7 137
1992	4 562	843	13	1 088	1 700	232	12 471	7 748
1993	4 334	769	7	956	1 731	228	12 291	7 598
1994	4 112	800	10	1 049	1 736	186	13 002	7 788
1995	4 173	792	9	992	1 588	193	13 073	7 396
1996	4 377	801	4	1 030	1 525	208	13 436	7 344
1997	4 156	749	2	967	1 679	199	13 100	7 372
1998	4 189	783	5	1 014	1 520	183	13 130	6 808
1999	4 567	812	9	1 038	1 675	220	11 524	5 313
2000	4 411	751	6	955	1 627	187	12 378	5 407
2001	4 687	778	9	1 007	1 781	205	13 441	6 250
2002	4 473	804	3	1 024	2 057	177	14 347	6 789
2003	4 347	747	6	907	1 826	205	14 892	6 783
2004	4 597	707	5	909	1 925	155	15 382	6 642
2005	4 211	658	3	810	1 724	185	12 174	5 540
2006	4 303	680	3	860	2 047	158	13 105	5 819
2007	4 510	746	-	895	1 781	165	13 070	5 638
2008	4 541	720	3	879	2 159	181	12 428	5 302
2009	4 522	744	1	921	2 379	211	13 250	5 779
2010	5 046	655	4	806	2 210	185	12 560	5 248
2011	4 808	678	4	839	2 343	215	13 245	6 285
2012	4 984	697	3	880	2 227	159	13 109	6 037

[1] bis 2004 incl., ab dem Jahr 2005 ohne Bundesautobahn-Unfälle

[2] im Jahr 1990 stark erhöht durch Unwetter

[3] ab dem Jahr 2009 einschließlich Bundespolizei

Quelle: Polizei Regensburg; Amt für Brand- und Zivilschutz der Stadt Regensburg; Polizeiliche Kriminalstatistik

siehe auch Tab. 14.8ff.; 18.21

20.24 Immissions-Konzentrationsmessungen [1)]

Jahr	Kohlenmonoxid CO		Schwefeldioxid SO_2		Schwebstaub		Stickstoffdioxid NO_2		Stickstoffmonoxid NO		Kohlenwasserstoffe CnHm-0 [2)]		Ozon O_3	
	Langzeitwert mg/m³	Kurzzeitwert mg/m³	Langzeitwert mg/m³	Kurzzeitwert mg/m³	Langzeitwert mg/m³	Kurzzeitwert mg/m³	Langzeitwert mg/m³	Kurzzeitwert mg/m³	Langzeitwert mg/m³	Kurzzeitwert mg/m³	Langzeitwert mg/m³	Kurzzeitwert mg/m³	Langzeitwert mg/m³	Kurzzeitwert mg/m³
1984	1,743	5,104	0,030	0,078	0,030	0,069	.	.	.	.	0,409	0,895	.	.
1985	1,893	7,540	0,033	0,170	0,031	0,094	.	.	.	.	0,478	1,350	.	.
1986	1,598	6,612	0,027	0,144	0,028	0,096	.	.	.	.	0,401	1,155	.	.
1987	1,732	7,100	0,039	0,238	0,042	0,096	.	.	.	.	0,454	1,540	.	.
1988	1,708	5,600	0,017	0,063	0,047	0,109	.	.	.	.	.	.	.	.
1989	1,962	6,700	0,016	0,070	0,059	0,134	.	.	.	.	.	.	.	.
1990	1,612	5,300	0,017	0,066	0,059	0,133	.	.	.	.	0,279	1,000	.	.
1991	1,445	4,600	0,018	0,076	0,066	0,129	.	.	.	.	0,341	1,010	.	.
1992	1,249	3,900	0,013	0,054	0,058	0,123	.	.	.	.	0,183	0,610	0,027	0,119
1993	1,128	3,500	0,014	0,062	0,060	0,165	.	.	.	.	0,213	0,570	0,029	0,112
1994	0,927	3,000	0,011	0,040	0,052	0,098	.	.	.	.	0,195	0,820	0,030	0,117
1995	0,900	2,800	0,011	0,041	0,056	0,108	.	.	.	.	0,221	0,520	0,026	0,105
1996	0,900	2,600	0,012	0,064	0,059	0,155	.	.	.	.	0,183	0,460	0,027	0,100
1997	0,900	2,700	0,007	0,042	0,047	0,117	0,051	0,115	0,041	0,171	0,161	0,670	0,027	0,095
1998	0,800	2,500	0,006	0,021	0,048	0,117	0,050	0,098	0,046	0,202	.	.	0,029	0,099
1999	0,700	2,200	0,006	0,018	0,051	0,106	0,049	0,094	0,053	0,202	.	.	0,023	0,080
2000	0,500	1,700	0,004	0,014	0,040	0,080	0,044	0,092	0,048	0,196	.	.	0,022	0,083
2001	0,700	2,000	0,004	0,010	0,039	0,078	0,044	0,084	0,045	0,184	.	.	0,024	0,083
2002	0,800	2,100	0,004	0,011	0,038	0,096	0,048	0,097	0,047	0,196	.	.	0,023	0,079
2003	0,800	2,000	0,004	0,013	0,041	0,098	0,051	0,112	0,044	0,182	.	.	0,032	0,110
2004	0,700	1,700	0,004	0,010	0,032	0,088	0,048	0,095	0,041	0,178	.	.	0,027	0,085
2005	0,600	1,500	0,004	0,015	0,032	0,077	0,050	0,105	0,040	0,162	.	.	0,027	0,088
2006	0,600	1,500	0,004	0,013	0,037	0,102	0,047	0,101	0,038	0,160	.	.	0,030	0,098
2007	0,500	1,300	0,003	0,009	0,029	0,067	0,042	0,089	0,036	0,157	.	.	0,029	0,090
2008	0,500	1,200	0,005	0,012	0,027	0,062	0,044	0,088	0,038	0,157	.	.	0,035	0,112
2009	0,500	1,200	0,003	0,010	0,028	0,091	0,045	0,094	0,033	0,148	.	.	0,029	0,093
2010	0,400	1,000	0,004	0,010	0,028	0,066	0,048	0,101	0,031	0,132	.	.	0,028	0,094
2011	0,400	1,000	0,003	0,008	0,027	0,067	0,045	0,100	0,031	0,134	.	.	0,028	0,093
2012	0,400	.	0,004	.	0,025	.	0,044	.	0,028	.	.	.	.	.

[1)] Messstelle Schwanenplatz; Jahreswerte
Langzeitwert = Jahresmittelwert; Kurzzeitwert = 98 %-Wert der Summenhäufigkeit
[2)] ohne Methan

Quelle: Bayerisches Landesamt für Umwelt

20.25 Kommunalfinanzen [1)]

Jahr	Steuer-einnahmen ins-gesamt	darunter							Gewerbe-steuer-umlage (Ausgabe)
		Grund-steuer A	Grund-steuer B	Gewerbe-steuer	Anteil an der Einkommen-steuer	Zuschlag zur Grunder-werbsteuer	Hunde-steuer	Umsatz-steuerbe-teiligung	
1977	69 962	40	8 319	36 559	22 767	1 280	90	.	10 071
1978	70 735	49	8 718	36 442	22 853	1 703	83	.	10 714
1979	76 295	48	8 989	41 174	24 224	1 174	80	.	11 584
1980	80 704	71	9 177	42 486	27 573	1 278	83	.	8 761
1981	81 860	66	9 719	42 659	28 035	1 237	128	.	8 624
1982	80 927	68	10 112	44 127	25 303	1 216	126	.	8 155
1983	72 848	68	10 642	35 289	26 152	555	142	.	5 916
1984	76 671	67	11 019	38 000	27 175	282	128	.	5 001
1985	86 251	69	11 925	46 550	27 282	303	121	.	6 079
1986	88 100	72	11 508	47 401	28 520	476	122	.	6 143
1987	89 040	72	12 163	45 944	30 405	340	116	.	5 269
1988	91 794	70	12 344	47 718	31 358	193	110	.	6 442
1989	95 710	71	12 621	49 396	33 334	184	104	.	6 733
1990	100 060	67	12 967	54 578	32 139	185	124	.	6 806
1991	109 628	66	13 991	58 518	36 603	338	111	.	8 785
1992	110 485	69	14 437	55 254	40 534	84	106	.	8 058
1993	129 088	63	15 058	73 036	40 747	82	101	.	5 575
1994	126 401	69	15 160	69 665	41 380	12	115	.	8 959
1995	122 351	67	16 901	65 349	39 929	.	105	.	12 124
1996	123 604	64	16 945	68 478	38 010	.	106	.	11 939
1997	149 937	63	18 116	94 795	36 845	.	118	.	15 492
1998	143 564	60	18 819	77 489	39 657	.	114	7 425	16 822
1999	143 256	66	20 166	72 759	42 274	.	107	7 884	14 415
2000	178 542	65	19 230	106 681	44 779	.	123	7 664	23 696
2001	147 811	63	19 521	76 071	44 389	.	120	7 647	11 564
2002	125 652	64	20 102	54 200	43 670	.	106	7 510	14 321
2003	116 885	73	21 303	45 971	41 830	.	223	7 485	13 317
2004	146 864	72	22 866	76 413	39 803	.	211	7 500	15 164
2005	156 245	71	23 302	84 922	40 092	.	209	7 649	15 334
2006	187 885	72	22 839	111 762	44 968	.	219	8 026	18 354
2007	204 020	69	23 654	118 594	52 440	.	215	9 049	18 858
2008	224 360	68	23 262	133 251	58 196	.	215	9 368	22 771
2009	185 882	69	23 979	95 578	55 884	.	216	10 157	16 199
2010	252 207	69	24 484	163 055	54 057	.	225	10 318	28 439
2011	236 285	67	24 878	143 708	56 385	.	232	11 014	21 821
2012	353 453	68	25 505	252 398	62 762	.	241	12 479	38 157

[1)] alle Angaben in 1 000 €

Quelle: Stadtkämmerei der Stadt Regensburg

siehe auch Tab. 15.6; 17.24ff.; 18.29ff.

Stichwortverzeichnis

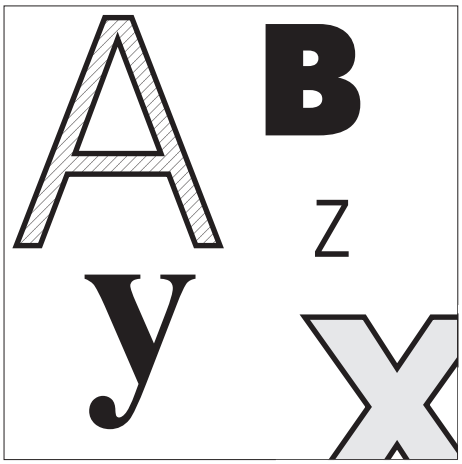

Abendgymnasium 11.13
Abendrealschule 11.13
Abgang an Wohngebäuden, Wohnungen, Wohnräumen 3.7
Abwasser 6.11
- im Städtevergleich 18.28
Ackerschlepper 7.7, 7.8
Ärzte 9.6
- im Städtevergleich 18.27
- in Krankenhäusern 9.5
- langfristige Zeitreihe 20.17
Allgemeinbildende Schulen 11.8 ff.
- im Städtevergleich 18.25, 18.26
- langfristige Zeitreihe 20.19
Allgemeine Angaben zu Regensburg 1.1
Allgemeine Geographische Angaben 1.5
Altenheime 10.16
Altenpflege, Berufsfachschule 11.17
Altenpfleger 9.7
Altersgruppen
- besondere 2.23
- der ausländischen Bevölkerung 2.22
- der deutschen Bevölkerung 2.22
- im Städtevergleich 18.8
- im überregionalen Vergleich 19.6
- im Umland 17.9, 17.10
- langfristige Zeitreihe 20.4
- nach Stadtbezirken 16.15
- zum Selbstablesen 2.21
Altersruhegeld, Anträge 10.17
Altersstruktur
- der Bevölkerung 2.20 ff.
- der Ehescheidenden 2.27
- der Eheschließenden 2.26
- der Gestorbenen 2.31
- im Städtevergleich 18.8
- im überregionalen Vergleich 19.6
- im Umland 17.9, 17.10
- langfristige Zeitreihe 20.4
- nach besonderen Altersgruppen 2.23
- nach Stadtbezirken 16.15
Altglascontainer 13.4, 13.5
Altpapiercontainer 13.4, 13.5
Amtspflegschaften 10.12
Amtsvormundschaften 10.12
Anästhesisten 9.6
Ankünfte im Fremdenverkehr 8.1 ff.
- im Städtevergleich 18.22
- im Umland 17.21
- in der Jugendherberge 8.11
- langfristige Zeitreihe 20.16
Anspruchseinbürgerungen 2.39
Anwohnerparkplätze 14.13
Anzeigen, Lebensmittelüberwachung 14.5
Apotheken im Städtevergleich 18.27
Apothekerassistenten 9.7
Apotheker 9.7
Arbeitnehmer 5.8
- im Städtevergleich 18.16
Arbeitnehmer, sozialversicherungspflichtige 5.1, 5.2, 5.5
- im Städtevergleich 18.1, 18.14
- im überregionalen Vergleich 19.12
- im Umland 17.3, 17.15
- langfristige Zeitreihe 20.7, 20.8
Arbeitslose 5.3, 5.4, 5.11 ff.
- im Städtevergleich 18.20
- im überregionalen Vergleich 19.17
- im Umland 17.18
- langfristige Zeitreihe 20.9
- nach Berufsgruppen 5.12, 5.15
- nach Stadtbezirken 16.4, 16.30
Arbeitslosenquote 5.11, 5.14
- im Städtevergleich 18.20
- im überregionalen Vergleich 19.3, 19.17
- langfristige Zeitreihe 20.9
Arbeitsmarkt 5.1 ff.
- im Städtevergleich 18.20
- im überregionalen Vergleich 19.3, 19.17
- im Umland 17.18
- langfristige Zeitreihe 20.9
Arbeitsstunden
- im Bauhauptgewerbe 4.10, 18.18, 20.11
- im Verarbeitenden Gewerbe 18.17, 20.10
Arbeitstherapeuten 9.7
Archive 12.6
Asylbewerberleistungen 10.15
Aufführungen am Theater Regensburg 12.3
Aufführungen der Sing- und Musikschule 11.36
Auftragseingänge im Bauhauptgewerbe 4.10
Augenärzte 9.6
Ausgaben
- der Jugendhilfe 10.10
- der Kriegsopferfürsorge 10.9
- für Asylbewerberleistungen 10.15
- für Gesamthaushalt 15.5
- für Personal, städtisch 15.5
- für Sozialhilfe 10.4
- für Wohngeld 10.14, 18.24, 20.18
- im Verwaltungs- und Vermögenshaushalt 15.2, 15.4, 15.9
Ausgliederung von Gemeindeteilen 1.6, 2.14
Ausländer
- im Städtevergleich 18.5
- im überregionalen Vergleich 19.5
- langfristige Zeitreihe 20.5, 20.6
- nach Altersgruppen und Geschlecht 2.8, 2.22
- nach Staatsangehörigkeit 2.24, 20.6
- sozialversicherungspflichtig Beschäftigte 5.5, 18.14, 20.7
- Umzüge nach Stadtbezirken 16.27
- Wanderungsbewegung 2.34
Auslandsgäste 8.1 ff.
- im Städtevergleich 18.22
- langfristige Zeitreihe 20.16
- Übernachtungen 8.1 ff.
Auslandsumsätze im Verarbeitenden Gewerbe 4.9, 18.17, 19.14, 20.10
Auspendler 5.10
- im Umland 17.19
Außerschulische Bildungseinrichtungen 11.33, 11.34
Ausweise 14.5
Auszubildende im Bauhauptgewerbe im Städtevergleich 4.10, 18.18

Bäder 12.2, 12.11
Barmherzige Brüder Krankenhaus 9.4
Baubestand 3.3, 17.14, 18.13, 19.11
Baulandpreise 6.7
Baulandveräußerungen 6.7
Baufertigstellungen
- im Städtevergleich 18.13
- im überregionalen Vergleich 19.11
- im Umland 17.13
- nach Stadtbezirken 16.28
- Wohngebäude (Bauherren) 3.8
- Wohn- und Nichtwohngebäude 3.9
Baugenehmigungen 3.4, 3.5
Baugewerbe sozialversicherungspflichtig Beschäftigte 5.5, 18.14, 19.12, 20.8

Bauhauptgewerbe 4.10
- im Städtevergleich 18.18
- im Umland 17.17
- langfristige Zeitreihe 20.11
- nach Monaten 4.12
Bauherren (fertiggestellte Wohngebäude) 3.8
Baukosten, veranschlagte 3.5, 3.8, 3.9
Baumaßnahmen an bestehenden Gebäuden
- Fertigstellungen 3.6, 3.9
- Genehmigungen 3.4, 3.5
Bautätigkeit 3.1 ff.
- im Städtevergleich 18.13
- im überregionalen Vergleich 19.11
- im Umland 17.13
Bauüberhang 3.10
Bauwerke, Höhe 1.5
Bedarfsorientierte Grundsicherung 10.8
Beerdigungen auf Friedhöfen 14.15
Beherbergungsbetriebe 8.7
- im Städtevergleich 18.22
- im Umland 17.21
- langfristige Zeitreihe 20.16
Beherbergungswesen 8.1 ff.
- im Städtevergleich 18.22
- im Umland 17.21
- langfristige Zeitreihe 20.16
Behinderte 9.9
Beistandschaften 10.12
Berufe im Gesundheitswesen 9.5 ff.
Berufsfachschulen 11.14, 11.16
Berufsfachschulen des Gesundheitswesens 11.14, 11.17
Berufsgruppen bei den Arbeitslosen 5.12, 5.15
Berufsoberschulen 11.18, 11.20, 11.21
Berufsschulen 11.14, 11.15
- im Städtevergleich 18.26
Berufsschulpflichtige 2.23
Beschäftigte
- der kreisfreien Städte 18.34
- im Bauhauptgewerbe 4.10, 4.12, 17.17, 18.18, 20.11
- im Öffentlichen Dienst 5.9
- im Verarbeitenden Gewerbe 4.6, 4.11, 17.4, 17.16, 18.17, 19.2, 19.14, 20.10
- in der Stadtverwaltung 15.11
- sozialversicherungspflichtige 5.1 ff., 17.3, 17.15, 18.1, 18.14, 19.12, 20.7, 20.8
Beschäftigungstherapeuten 9.7
Besenverbrauch 6.10
Bestand
- an Arbeitslosen 5.3, 5.11 ff., 16.30, 17.18, 18.20, 19.17, 20.9
- an Fremdenbetten 8.7, 17.21, 18.22, 20.16
- an Kraftfahrzeugen 7.2, 17.20, 18.21, 20.14
- an Wohngebäuden, Wohnungen, Wohnräumen 3.1, 3.3, 3.7, 17.14, 18.13, 19.11
Bestattungswesen 14.14, 14.15
Besucher
- der Archive 12.6
- der Bäder 12.2, 12.11
- der Bibliotheken 12.7
- der Museen 12.1, 12.5
- des Theater Regensburg 12.3
Betriebe
- im Bauhauptgewerbe 4.10, 17.17, 18.18, 20.11
- im Verarbeitenden Gewerbe 4.5, 17.16, 18.17, 19.14, 20.10
- in der Land- und Forstwirtschaft 6.9
Betriebsfläche 1.8
- im Städtevergleich 18.6, 18.7
- im Umland 17.7, 17.8
Bettenauslastung
- in Beherbergungsbetrieben 8.7, 18.22, 20.16
- in Krankenhäusern 9.4, 9.5, 20.17
Bettenzahl
- in Beherbergungsbetrieben 8.7, 17.21, 18.22, 20.16
- in Krankenhäusern 9.3, 9.4, 9.5, 18.27, 20.17
Bevölkerung
- nach Altersgruppen und -jahren 2.20 ff., 16.15, 17.9, 17.10, 18.8, 19.6, 20.4
- nach Familienstand 2.18, 16.15
- nach Geschlecht 2.22
- nach Religionszugehörigkeit 2.19
Bevölkerungsbewegung 2.25
- im Städtevergleich 18.9 ff.
- im überregionalen Vergleich 19.1, 19.9, 19.10
- im Umland 17.11, 17.12
- langfristige Zeitreihe 20.5
- nach Stadtbezirken 16.5, 16.6, 16.20 ff.
Bevölkerungsdichte 16.7
- im Städtevergleich 18.5
- im überregionalen Vergleich 19.5
- nach Stadtbezirken 16.7, 16.15
Bevölkerungsentwicklung
- im Jahresverlauf 2.17
- im Städtevergleich 18.12
- im überregionalen Vergleich 19.7
- nach Stadtbezirken 16.18
- langfristige Zeitreihe 2.15, 20.5
Bevölkerungssaldo 2.16, 2.25
- im Städtevergleich 18.11, 18.12
- nach Monaten 2.38
- nach Stadtbezirken 16.18 ff.
Bevölkerungsstand
- im Städtevergleich 18.5
- im überregionalen Vergleich 19.5, 19.7
- im Umland 17.2, 17.6
- langfristige Zeitreihe 2.15
- nach Stadtbezirken 16.15 ff.
Bevölkerungsstruktur
- der Bevölkerung 2.18 ff.
- der Ehescheidenden 2.27
- der Eheschließenden 2.26
- der Gestorbenen 2.30, 2.31
- im Städtevergleich 18.5, 18.8
- im überregionalen Vergleich 19.5, 19.6
- im Umland 17.6, 17.9
- nach besonderen Altersgruppen 2.23
Bewölkung 1.14
- langfristige Zeitreihe 20.1
Bezirk Oberpfalz 1.1, 17.1 ff.
Bezirksklinikum 9.4
Bezirkskrankenhaus 9.4
Bezirksumlage 15.6
Bibliothek des Historischen Vereins 12.7
Bibliotheken 12.7
Bildungseinrichtungen
- außerschulische 11.33, 11.34
- schulische 11.8 ff., 18.25, 18.26, 20.19
Binnenschiffsverkehr 7.3, 7.6
langfristige Zeitreihe 20.15
Binnenwanderung 16.26 ff.
Bischöfliche Zentralbibliothek 12.7
Bischöfliches Zentralarchiv 12.6
Bistumsmuseen 12.5
Bodennutzung 1.8
- im Städtevergleich 18.6, 18.7
- im Umland 17.7, 17.8
Brandlberg, Stadtbezirk 6
- Bevölkerung 16.15 ff.

- Bevölkerungsentwicklung 16.5, 16.18
- Bevölkerungsstand 16.17
- Eingemeindung 1.6, 2.14
- Stadtbezirksabgrenzung 16.2
Brandschutzwesen 14.2, 14.10
- langfristige Zeitreihe 20.23
Brücken 1.4
Brückturmmuseum 12.5
Bruttoentgelte
- im Bauhauptgewerbe 4.10, 18.18, 20.11
- im Verarbeitenden Gewerbe 4.7, 17.16, 18.17, 19.14, 20.10
Bruttoinlandsprodukt (BIP) 4.13
- im Städtevergleich 18.19
- im überregionalen Vergleich 19.15, 19.16
Bruttolohnsummen
- im Bauhauptgewerbe 4.10, 18.18, 20.11
- im Verarbeitenden Gewerbe 4.7, 17.16, 18.17, 19.14, 20.10
Bruttowertschöpfung (BWS) 4.13
- im Städtevergleich 18.19
- im überregionalen Vergleich 19.15, 19.16
Büchereien 12.7
Bundes-Beschäftigte 5.9
Bundesgebiet 19.5 ff.
Bundeszuweisungen 15.5
Burgweinting, Stadtbezirk 18
- Ausgliederung 1.6, 2.14
- Bevölkerung 16.15 ff.
- Bevölkerungsentwicklung 16.5, 16.18
- Bevölkerungsstand 16.17
- Eingemeindung 1.6, 2.14
- Stadtbezirksabgrenzung 16.2

Caritas Krankenhaus St. Josef 9.4
Chemiekalien Problemmüll 13.6
Chirurgen 9.6
Chronik 1.2
Container 13.4, 13.5

Darstellende Kunst, Private Fachakademie 11.27
Dechbetten, Stadtbezirk 14
- Ausgliederung 1.6, 2.14
- Bevölkerung 16.15 ff.
- Bevölkerungsentwicklung 16.5, 16.18
- Bevölkerungsstand 16.17
- Eingemeindung 1.6, 2.14
- Stadtbezirksabgrenzung 16.2
Demonstrationen, Anmeldungen 14.5
Desinfektoren 9.7
Deutsche nach Altersgruppen und Geschlecht 2.22
Diätassistenten 9.7
Diebstahl 14.1, 14.8, 14.9
- langfristige Zeitreihe 20.23
Dienstleistungen
- Preismesszahlen 6.5, 6.6
- sozialversicherungspflichtig Beschäftigte 5.1, 5.2, 5.5, 17.15, 18.14, 19.12, 20.8
Domschatzmuseum 12.5
Donau, Länge im Stadtgebiet 1.5
Donaupegel Eiserne Brücke 1.16
- langfristige Zeitreihe 20.2
Donaupegel Schwabelweis 1.17
- langfristige Zeitreihe 20.3
Donau-Schiffahrtsmuseum 12.5
Dreieinigkeitskirche, Museum 12.5
Duales System (DSD) 13.4

Ehescheidungen 2.27
- langfristige Zeitreihe 20.5
- nach Monaten 2.38
Eheschließungen
- im überregionalen Vergleich 19.8
- langfristige Zeitreihe 20.5
- nach dem Wohnortsprinzip 2.25, 2.26
- nach Monaten 2.38
Einbürgerungen 2.39
Eingemeindungen 1.6, 2.14
Eingliederungshilfe für Behinderte 10.4
Einkommen der privaten Haushalte
- im Städtevergleich 18.33
- im überregionalen Vergleich 19.4, 19.18
Einkommensteueranteil 15.6
- im Städtevergleich 18.31
- langfristige Zeitreihe 20.25
Einnahmen
- aus Steuern 15.6, 17.25, 18.29, 18.30, 18.31, 20.25
- der Jugendhilfe 10.10
- der Sozialhilfe 10.4
- für Asylbewerberleistungen 10.15
- im Gesamthaushalt 15.5
- im Verwaltungs- und Vermögens-haushalt 15.1 ff., 15.8
Einpendler 5.10
- im Umland 17.19
Einsätze der Feuerwehr 14.2, 14.10
- langfristige Zeitreihe 20.23
Einwohner
- im Städtevergleich 18.5
- im Umland 17.2, 17.6
- langfristige Zeitreihe 2.1, 2.15
- nach Altersgruppen, Geschlecht 2.22
- nach Altersjahren 2.20 ff.
- nach besonderen Altersgruppen 2.23
- nach Familienstand 2.18
- nach Religionszugehörigkeit 2.19
- nach Stadtbezirken 16.15 ff.
Einzelhandelspreise, Preismesszahlen 6.4 ff.
Eistage 1.15
Empfänger
- der bedarfsorientierten Grundsicherung 10.8
- der Kriegsopferfürsorge 10.9
- von Leistungen der Pflegeversicherung 10.13
- von Sozialhilfe 10.6 ff., 17.22, 18.23
- von Wohngeld 10.2, 10.14, 18.24, 20.18
Energieversorgung 6.8
- langfristige Zeitreihe 20.22
Entsorgungswesen 6.10, 6.11, 13.3 ff.
- im Städtevergleich 18.28
- langfristige Zeitreihe 20.22
Entwicklung des Stadtgebietes 1.6
Entzug des Sorgerechts 10.12
Erdbestattungen 14.14, 14.15
Erholungsfläche 1.8
- im Städtevergleich 18.6, 18.7
- im Umland 17.7, 17.8
Ermessenseinbürgerungen 2.39
Erwachsenenbildung 11.33 ff.
Erwerbsfähige 2.23
Erwerbstätige 5.7
im Städtevergleich 18.15
Erziehungsrente, Anträge 10.17
EU-Führerscheine 14.7
Evangelisches Krankenhaus 9.4

Fachakademien 11.24 ff.
Fachakademie für Hauswirtschaft 11.24
Fachakademie für Heilpädagogik 11.25
Fachakademie für Sozialpädagogik 11.26

Fachakademie für Darstellende Kunst 11.27
Fachhochschule 11.30
- langfristige Zeitreihe 20.20
Fachhochschule, Bibliothek 12.7
Fachoberschule 11.18, 11.22, 11.23
Fachschulen 11.18 ff.
Fachschule Landwirtschaftsschule 11.19
Fahrerlaubnisse 14.6, 14.7
Fahrkarten
(öffentlicher Personennahverkehr) 7.5
- langfristige Zeitreihe 20.14
Familienstand
- der Bevölkerung 2.18
- der Eheschließenden 2.26
- der Gestorbenen 2.30
Fertiggestellte Wohngebäude
- nach Bauherren 3.8
Feuerbestattungen 14.14
Feuerwehr 14.2, 14.10
- langfristige Zeitreihe 20.23
Finanzzuweisungen 15.6
Fischereischeine 14.5
Fläche des Stadtgebiets 1.5
- im Städtevergleich 18.5, 18.6, 18.7
- im überregionalen Vergleich 19.5
- im Umland 17.6, 17.7, 17.8
- nach der Boden-
nutzung 1.8, 6.9, 17.7, 17.8, 18.6, 18.7
- nach Stadtbezirken 16.15
Flüsse 1.5, 1.16 ff., 20.2, 20.3
Förderschulen 11.8, 11.12
Fortzüge 2.16, 2.25, 16.13
- im Städtevergleich 18.10
- im Umland 17.11, 17.12
- langfristige Zeitreihe 20.5
- nach Altersgruppen, Familienstand und
- Geschlecht 2.34
- nach Monaten 2.37
- nach Staatsangehörigkeit 2.25, 2.34
- nach Stadtbezirken 16.6, 16.13, 16.21, 16.23
- nach Zielgebieten 2.33
Freipraktizierende Ärzte 9.6
Frauenärzte 9.6
Fremdenbetten 8.7
- im Städtevergleich 18.22
- im Umland 17.21
- langfristige Zeitreihe 20.16
Fremdenverkehr 8.1 ff.
- im Städtevergleich 18.22
- im Umland 17.21
- langfristige Zeitreihe 20.16
Fremdsprachenschule, Berufsfachschule 11.16
Friedhöfe, Beerdigungen 14.15
Friedhöfe, größte 1.5
Friedhöfe und Krematorien 14.14, 14.15
Frosttage 1.15
- langfristige Zeitreihe 20.1
Führerscheine 14.6, 14.7
Fürstliches Marstallmuseum 12.5
Fürstliches Schloss Thurn und Taxis, Museum 12.5

Gästestatistik 8.1 ff.
Galgenberg, Stadtbezirk 12
- Bevölkerung 16.15 ff.
- Bevölkerungsentwicklung 16.5, 16.18
- Bevölkerungsstand 16.17
- Eingemeindung 1.6, 2.14
- Stadtbezirksabgrenzung 16.2
Gasversorgung 6.8
- langfristige Zeitreihe 20.22
Gebärfähige Frauen 2.23
Gebäude, Bauüberhang 3.10
Gebäude- und Freifläche 1.8
- im Städtevergleich 18.6, 18.7
- im Umland 17.7, 17.8
Gebäudearten
- Fertigstellungen 3.9
- Genehmigungen 3.5
Gebäudebestand 3.3
- im Städtevergleich 18.13
- im überregionalen Vergleich 19.11
- im Umland 17.14
- langfristige Zeitreihe 3.3
Geburten 2.2, 2.16, 2.25, 16.9
- im Städtevergleich 18.9
- im überregionalen Vergleich 19.1, 19.9
- im Umland 17.11, 17.12
- langfristige Zeitreihe 2.2, 20.5
- nach Alter und Staatsangehörigkeit
der Mutter 2.29
- nach der Geburtenfolge 2.29
- nach Ehelichkeit 2.28
- nach Monaten 2.36
- nach Staatsangehörigkeit 2.25, 2.28, 2.29
- nach Stadtbezirken 16.5, 16.9, 16.20, 16.22
Geburten- bzw. Sterbefallüberschuss 2.16, 2.25, 16.11
- im Städtevergleich 18.11
- nach Monaten 2.36
- nach Staatsangehörigkeit 2.16, 2.25
- nach Stadtbezirken 16.20
Gemarkungen 1.7
Gemeindegebiete, abgetretene 1.6, 2.14
Gemeindesteuern 15.6, 15.7
- im Städtevergleich 18.29 ff.
- im Umland 17.24 ff.
- langfristige Zeitreihe 20.25
Geographische Angaben 1.5
Gestorbene 2.16, 2.25, 16.10
- durch Selbsttötung 2.32
- durch Verkehrsunfälle 14.11, 14.12, 18.21, 20.23
- im Städtevergleich 18.9
- im überregionalen Vergleich 19.1, 19.10
- im Umland 17.11, 17.12
- langfristige Zeitreihe 20.5
- nach Altersgruppen und Staatsangehörigkeit 2.31
- nach dem Familienstand 2.30
- nach der ICD-Liste 9.8
- nach Geschlecht 2.30
- nach Monaten 2.36
- nach Religionszugehörigkeit 2.30
- nach Staatsangehörigkeit 2.16, 2.25, 2.30, 2.31
- nach Stadtbezirken 16.5, 16.10, 16.20, 16.22
Gesundheitswesen 9.1 ff.
- Berufsfachschulen 11.14, 11.17
- im Städtevergleich 18.27
- langfristige Zeitreihe 20.17
Gewässer 1.5
Gewerbe
- abmeldungen 4.14
- anmeldungen 4.14
- betriebsüberprüfungen
(Lebensmittelüberwachung) 14.5
- erlaubnisse 14.5
Gewerbemüll 13.3
Gewerbesteuer 15.6, 15.7
- im Städtevergleich 18.29, 18.30
- im Umland 17.24 ff.
- langfristige Zeitreihe 20.25
Gewerbesteuerumlage 15.6
- im Städtevergleich 18.30

- langfristige Zeitreihe 20.25
Gewittertage 1.15
- langfristige Zeitreihe 20.1
Glas 13.4, 13.5
Graß, Stadtbezirk 17
- Ausgliederung 1.6
- Bevölkerung 16.15 ff.
- Bevölkerungsentwicklung 16.5, 16.18
- Bevölkerungsstand 16.17
- Eingemeindung 1.6, 2.14
- Stadtbezirksabgrenzung 16.2
Grenzen der Stadtbezirke 16.2
Grenzwerte für Luftverunreinigungen 13.7
Größte Plätze, Parkanlagen, Friedhöfe 1.5
Großprüfening, Stadtbezirk 14
- Ausgliederung 1.6, 2.14
- Bevölkerung 16.15 ff.
- Bevölkerungsentwicklung 16.5, 16.18
- Bevölkerungsstand 16.17
- Eingemeindung 1.6, 2.14
- Stadtbezirksabgrenzung 16.2
Grünanlagen 1.5, 1.8
Grüngut 13.4
Grüngutsammelstellen 13.4, 13.5
Grunderwerbsteuer, Zuschlag zur 20.25
Grundschulen 11.8, 11.9
Grundsicherung 10.8
Grundsteuer 15.6, 15.7
- im Städtevergleich 18.29, 18.30
- im Umland 17.24 ff.
- langfristige Zeitreihe 20.25
Grundwasser - Wassergewinnung 18.28
Güterumschlag im Hafen 7.3, 7.4, 7.6
- langfristige Zeitreihe 20.15
Güterverkehr 7.6
- langfristige Zeitreihe 20.15
Gymnasien 11.8, 11.11
- im Städtevergleich 18.26
- langfristige Zeitreihe 20.19

Hafen 7.3, 7.4, 7.6
- langfristige Zeitreihe 20.15
Hallenbad 12.11
Hals-, Nasen-, Ohren-Ärzte 9.6
Handel, sozialversicherungspflichtig Beschäftigte 5.1, 5.5
- im Städtevergleich 18.14
- im überregionalen Vergleich 19.12
- im Umland 17.15
- langfristige Zeitreihe 20.8
Harting, Stadtbezirk 18
- Ausgliederung 1.6, 2.14
- Bevölkerung 16.15 ff.
- Bevölkerungsentwicklung 16.5, 16.18
- Bevölkerungsstand 16.17
- Eingemeindung 1.6, 2.14
- Stadtbezirksabgrenzung 16.2
Hauptschulen 11.8, 11.9
Haushalt des Theater Regensburg 12.4
Haushalt, Einnahmen/Ausgaben 15.1 ff.
Hausmüll 6.10, 13.3
- im Städtevergleich 18.28
- langfristige Zeitreihe 20.22
Hauswirtschaft, Fachakademie 11.24
Hautärzte 9.6
Hebammen 9.7
Hebesätze 15.7
- im Städtevergleich 18.29
- im Umland 17.24
Heilpädagogik, Fachakademie 11.25
Heilpraktiker 9.7
Heimplätze in Altenwohnheimen 10.16
Heitere Tage 1.10, 1.14
- langfristige Zeitreihe 20.1
Herkunftsgebiete der Wanderungen 2.33
Hilfe
- in besonderen Lebenslagen 10.5
- zum Lebensunterhalt 10.6, 10.7
- zur Pflege 10.4, 10.5
- für Jugendliche, Jugendhilfe 10.10 ff., 18.23
Historischer Verein, Bibliothek 12.7
Historisches Museum 12.5
Hochschule 11.31, 11.32
- langfristige Zeitreihe 20.21
Hochschule für Katholische Kirchenmusik 11.29
Hochwassertage 1.16 ff.
- langfristige Zeitreihe 20.2, 20.3
Höchste Bauwerke 1.5
Höchster Punkt des Stadtgebiets 1.5
Höhenlagen 1.5
Hotels 8.7
- langfristige Zeitreihe 20.16
Hundesteuer 15.6
- im Städtevergleich 18.31
- langfristige Zeitreihe 20.25

ICD-Liste, Todesursachen 9.8
Immissionsmessungen 13.7
- langfristige Zeitreihe 20.24
Individualverkehr 7.7 ff.
- im Städtevergleich 18.21
- langfristige Zeitreihe 20.14
Indizes der Lebenshaltungskosten 6.1, 6.3
- langfristige Zeitreihe 20.13
Innenstadt, Stadtbezirk 1
- Bevölkerung 16.15 ff.
- Bevölkerungsentwicklung 16.5, 16.18
- Bevölkerungsstand 16.17
- Stadtbezirksabgrenzung 16.2
Insolvenzverfahren 4.15
- langfristige Zeitreihe 20.12
Interne Pendler 5.10
- im Umland 17.19
Internisten 9.6

Jagdscheine 14.5
Jugendherberge 8.5, 8.6, 8.7, 8.11
Jugendhilfe 10.10, 10.11, 10.12
- im Städtevergleich 18.23
Jugendliche 2.23

Kager, Stadtbezirk 16
- Bevölkerung 16.15 ff.
- Bevölkerungsentwicklung 16.5, 16.18
- Bevölkerungsstand 16.17
- Eingemeindung 1.6, 2.14
- Stadtbezirksabgrenzung 16.2
Kanalisation 6.11
- im Städtevergleich 18.28
Kartenverkauf des Theater Regensburg 12.4
Kasernenviertel, Stadtbezirk 11
- Bevölkerung 16.15 ff.
- Bevölkerungsentwicklung 16.5, 16.18
- Bevölkerungsstand 16.17
- Stadtbezirksabgrenzung 16.2
Keilberg, Stadtbezirk 6
- Bevölkerung 16.15 ff.
- Bevölkerungsentwicklung 16.5, 16.18
- Bevölkerungsstand 16.17
- Eingemeindung 1.6, 2.14

- Stadtbezirksabgrenzung 16.2
Kepler-Gedächtnishaus 12.5
Kinderärzte 9.6
Kinderausweise 14.5
Kindergärten, Kinderkrippen, Kinderhorte 11.5 ff.
- im Städtevergleich 18.25
- im Umland 17.23
Kinderhorte, einzelne Einrichtungen 11.6
Kinderkrankenschwester 9.7
Kinder- und Jugendhilfe 10.10, 10.11, 10.12
- im Städtevergleich 18.23
Kinder- und Jugendpsychiater 9.6
Kinder und Jugendliche 2.23
Kirchenmusik, Hochschule 11.29
Kirchliche Fachakademie für Sozialpädagogik 11.26
Kläranlage 6.11
- im Städtevergleich 18.28
Klassen in den Schulen 11.8 ff.
Kleinkinder 2.23
Klimawerte 1.9 ff.
- langfristige Zeitreihe 20.1
Kliniken 9.3 ff.
- im Städtevergleich 18.27
- langfristige Zeitreihe 20.17
Klinikum der Universität Regensburg 9.4
Königswiesen, Stadtbezirk 14
- Bevölkerung 16.15 ff.
- Bevölkerungsentwicklung 16.5, 16.18
- Bevölkerungsstand 16.17
- Eingemeindung 1.6, 2.14
- Stadtbezirksabgrenzung 16.2
Kohlenmonoxid 13.7
- langfristige Zeitreihe 20.24
Kohlenwasserstoffe 20.24
Konkurse 4.15
- langfristige Zeitreihe 20.12
Konradsiedlung, Stadtbezirk 5
- Bevölkerung 16.15 ff.
- Bevölkerungsentwicklung 16.5, 16.18
- Bevölkerungsstand 16.17
- Eingemeindung 1.6, 2.14
- Stadtbezirksabgrenzung 16.2
Konzerte 12.3
Kraftfahrzeugbesatz 7.7
- im Städtevergleich 18.21
Kraftfahrzeuge
- Bestand 7.2, 7.7
- im Städtevergleich 18.21
- im Umland 17.20
- langfristige Zeitreihe 20.14
- nach Stadtbezirken 16.31
- Neuzulassungen 7.8
Krafträder
- Bestand 7.7
- im Umland 17.20
- langfristige Zeitreihe 20.14
- nach Stadtbezirken 16.31
- Neuzulassungen 7.8
Krankengymnasten 9.7
Krankenhäuser 9.3 ff.
- im Städtevergleich 18.27
- langfristige Zeitreihe 20.17
Krankenhaus der Barmherzigen Brüder 9.4
Krankenhauspersonal 9.5
- langfristige Zeitreihe 20.17
Krankenhaus St. Josef 9.4
Krankenhilfe 10.4, 10.5
Krankenpflegehelfer 9.7
Krankenpfleger 9.7
Krankenschwester 9.7
Krankenversorgung 9.3 ff.
- im Städtevergleich 18.27
- langfristige Zeitreihe 20.17
Kreditinstitute, sozialversicherungspflichtig Beschäftigte 5.5
- im Städtevergleich 18.14
- im überregionalen Vergleich 19.12
- langfristige Zeitreihe 20.8
Kreisdaten, Landkreis Regensburg 17.1 ff.
Krematorien 14.14
Kriegsopferfürsorge 10.9
Kriminalität 14.1, 14.8, 14.9
- langfristige Zeitreihe 20.23
Kumpfmühl, Stadtbezirk 13
- Bevölkerung 16.15 ff.
- Bevölkerungsentwicklung 16.5, 16.18
- Bevölkerungsstand 16.17
- Eingemeindung 1.6, 2.14
- Stadtbezirksabgrenzung 16.2
Kurse in außerschulischen Bildungseinrichtungen 11.33 ff.
Kurzzeitparkplätze 14.13

Laborärzte 9.6
Längste Straßen 1.5
Lage, geographische 1.1, 1.5
Land- und Forstwirtschaft, sozialversicherungspflichtig Beschäftigte 5.5
- im Städtevergleich 18.14
- im überregionalen Vergleich 19.12
- im Umland 17.15
- langfristige Zeitreihe 20.8
Landesamt für Umwelt 13.7
Landeshafen Regensburg 7.6
Landkreis Regensburg 1.1, 17.1 ff.
Landwirtschaftlich genutzte Flächen 6.9
Landwirtschaftliche Betriebe 6.9
Landwirtschaftliche Zugmaschinen 7.7, 7.8
Landwirtschaftsfläche 1.7, 1.8
- im Städtevergleich 18.6, 18.7
- im Umland 17.7, 17.8
Landwirtschaftsschule, Fachschule 11.19
Langfristige Zeitreihen 20.1 ff.
Langjähriges Mittel
- Luftdruck, Luftfeuchtigkeit 1.12
- Niederschlagsmenge 1.13
Langjähriges Mittel, Abweichung
- Lufttemperatur 1.11
- Sonnenscheindauer 1.14
Langzeitarbeitslose 5.14
- im Umland 17.18
Lastenzuschuss nach dem Wohngeldgesetz 10.14
- im Städtevergleich 18.24
- langfristige Zeitreihe 20.18
Lastkraftwagen
- Bestand 7.7
- im Umland 17.20
- Neuzulassungen 7.8
Lebendgeborene 2.16, 2.25, 16.9
- im Städtevergleich 18.9
- im überregionalen Vergleich 19.9
- im Umland 17.11, 17.12
- langfristige Zeitreihe 2.2, 20.5
- nach Alter und Staatsangehörigkeit der Mutter 2.29
- nach der Geburtenfolge 2.29
- nach Ehelichkeit 2.28
- nach Monaten 2.36
- nach Staatsangehörigkeit 2.25, 2.28, 2.29
- nach Stadtbezirken 16.5, 16.9, 16.20, 16.22

Lebenshaltungskosten (Index) 6.1, 6.3
- langfristige Zeitreihe 20.13
Lebensmittelüberwachung 14.5
Leerer Beutel, Städtische Galerie 12.5
Lehrkräfte 11.8 ff.
- im Städtevergleich 18.25, 18.26
Logopäden 9.7
Logopädie Berufsfachschule 11.17
Luftdruck 1.12
Luftfeuchtigkeit 1.12
Lufttemperatur 1.11
- langfristige Zeitreihe 20.1
Luftverunreinigung 13.7
- langfristige Zeitreihe 20.24
Lungenärzte 9.6

Masseure 9.7
Medizinische Berufe 9.5 ff.
Medizinisch-technische Assistenten 9.7
Mietzuschuss 10.14
- im Städtevergleich 18.24
- langfristige Zeitreihe 20.18
Minderjährige 2.23
Minderjährige Kinder bei Ehescheidungen 2.27
Mitglieder in Sportvereinen 12.10
Motorisierungsgrad 7.7
- im Städtevergleich 18.21
Müllabfuhr 6.10, 13.3 ff.
- langfristige Zeitreihe 20.22
Müllaufkommen 6.10, 13.3 ff.
- im Städtevergleich 18.28
- langfristige Zeitreihe 20.22
Mund-, Kiefer- u. Gesichtschirurgen 9.6
Museen 12.5
Museen der Stadt Regensburg, Bibliothek 12.7
Music College Regensburg, Berufsfachschule 11.16
Musikschule 11.36
Musikhochschule 11.29

Naabpegel Heitzenhofen 1.18
Nahrungs- und Genussmittel,
Preismesszahlen 6.4
Natürlicher Saldo 2.16, 2.25, 16.11
- im Städtevergleich 18.11
- nach Monaten 2.36
- nach Stadtbezirken 16.20
Naturkundemuseum 12.5
Nebeltage 1.15
- langfristige Zeitreihe 20.1
Nervenärzte 9.6
Neuprüll, Stadtbezirk 13
- Ausgliederung 1.6, 2.14
- Bevölkerung 16.15 ff.
- Bevölkerungsentwicklung 16.5, 16.18
- Bevölkerungsstand 16.17
- Eingemeindung 1.6, 2.14
- Stadtbezirksabgrenzung 16.2
Neurochirurgen 9.6
Neurologen 9.6
Neuropathologen 9.6
Neuverschuldung 15.10
Neuzulassungen bei Kraftfahrzeugen 7.8
Nichtehelich Geborene 2.28
Nichtwohngebäude
- Fertigstellungen 3.6, 3.9
- Genehmigungen 3.4, 3.5
Niederschlagsmenge 1.13
- langfristige Zeitreihe 20.1
Nuklearmediziner 9.6
Nutzung
- der Land- und Forstwirtschaftlichen Flächen 6.9
- der Stadtfläche 1.7, 1.8, 18.6, 18.7

Ober-/Niederwinzer, Stadtbezirk 16
- Ausgliederung 2.14
- Bevölkerung 16.15 ff.
- Bevölkerungsentwicklung 16.5, 16.18
- Bevölkerungsstand 16.17
- Eingemeindung 1.6, 2.14
- Stadtbezirksabgrenzung 16.2
Oberer Katholischer Friedhof 1.3, 14.15
Oberisling, Stadtbezirk 17
- Ausgliederung 1.6, 2.14
- Bevölkerung 16.15 ff.
- Bevölkerungsentwicklung 16.5, 16.18
- Bevölkerungsstand 16.17
- Eingemeindung 1.6, 2.14
- Stadtbezirksabgrenzung 16.2
Öffentlicher Dienst, Beschäftigte 5.9
ÖPNV 7.1, 7.5
- langfristige Zeitreihe 20.14
Offene Stellen 5.11, 5.13, 5.16
- im Städtevergleich 18.20
- im überregionalen Vergleich 19.17
- langfristige Zeitreihe 20.9
- nach Berufsgruppen 5.13, 5.16
Omnibusse
- Bestand 7.7
- im Personennahverkehr 7.5
- langfristige Zeitreihe 20.14
- Neuzulassungen 7.8
Ordnungswesen 14.5
Orthopäden 9.6
Orthoptisten 9.7
Ortszeit 1.5
Ostdeutsche Galerie, Museum 12.5
Ostenviertel, Stadtbezirk 10
- Bevölkerung 16.15 ff.
- Bevölkerungsentwicklung 16.5, 16.18
- Bevölkerungsstand 16.17
- Stadtbezirksabgrenzung 16.2
Ozon 13.7

Papierabfall 13.4, 13.5
Parkanlagen, größte 1.5
Parkplätze 14.13
Partnerstädte 1.1
Pathologen 9.6
Patienten in Krankenhäusern 9.4, 9.5
- langfristige Zeitreihe 20.17
Pendler 5.10
- im Umland 17.19
Personal
- am Theater Regensburg 12.4
- bei der Stadtverwaltung 15.11
- in Kindergärten/Vorschulischen
Einrichtungen 11.7
- in Krankenhäusern 9.5, 20.17
Personalausgaben
- der Jugendhilfeverwaltung 10.10
- städtische 15.5
Personalausweise 14.5
Personenkraftwagen 7.2, 7.7
- im Städtevergleich 18.21
- im Umland 17.20
- langfristige Zeitreihe 20.14
- nach Schadstoffgruppen 7.9
- nach Stadtbezirken 16.31
- Neuzulassungen 7.8
Personennahverkehr 7.5

- langfristige Zeitreihe 20.14
Pfaffenstein, Stadtbezirk 3
- Bevölkerung 16.15 ff.
- Bevölkerungsentwicklung 16.5, 16.18
- Bevölkerungsstand 16.17
- Eingemeindung 1.6, 2.14
- Stadtbezirksabgrenzung 16.2
Pfaffensteiner Autobahntunnel 1.5
Pflegepersonal in Krankenhäusern 9.5
- langfristige Zeitreihe 20.17
Pflegeversicherung 10.13
Pflegschaften 10.12
Pharmazeutisch-technische Assistenten 9.7
Pharmazieingenieure 9.7
Plätze, größte 1.5
Planbetten 9.3
- langfristige Zeitreihe 20.17
Podologen 9.7
Postmuseum 12.5
Preise für Bauland 6.7
Preisindex der Lebenshaltung 6.1, 6.3
- langfristige Zeitreihe 20.13
Preismesszahlen
- für Dienstleistungen 6.4 ff.
- im Einzelhandel 6.4 ff.
Problemmüll 13.6
Psychiater 9.6
Psychotherapeutisch tätige Ärzte 9.6

Radiologen 9.6
Realschulen 11.8, 11.10
- im Städtevergleich 18.26
- langfristige Zeitreihe 20.19
Realsteueraufbringungskraft 15.7
- im Städtevergleich 18.29
- im Umland 17.26
Realsteuerhebesätze 15.7
- im Städtevergleich 18.29
- im Umland 17.24
Realsteuern 15.6, 15.7
- im Städtevergleich 18.29, 18.30
- im Umland 17.24 ff.
- langfristige Zeitreihe 20.25
Recyclinghof 13.4, 13.5
Regen, Länge im Stadtgebiet 1.5
Regenpegel Regenstauf/Marienthal 1.19
Regensburger Fremdsprachenschule,
Berufsfachschule 11.16
Reichstagsmuseum 12.5
Reinhausen, Stadtbezirk 7
- Bevölkerung 16.15 ff.
- Bevölkerungsentwicklung 16.5, 16.18
- Bevölkerungsstand 16.17
- Eingemeindung 1.6, 2.14
- Stadtbezirksabgrenzung 16.2
Reisegewerbekarten 14.5
Reisepässe 14.5
Religionszugehörigkeit
- der Bevölkerung 2.19
- der Ehescheidenden 2.27
- der Eheschließenden 2.26
- der Gestorbenen 2.30
Rentenanträge 10.17
Rentner 2.23
Restmüll 13.3
- im Städtevergleich 18.28
Rettungsassistenten 9.7
Rettungsassistenten Berufsfachschule 11.17
Rettungssanitäter 9.7
REWAG & Co. KG 6.8
- langfristige Zeitreihe 20.22
Rhein-Main-Donau-Kanal, Länge 1.5

Säuglinge 2.23
Salden
der Bevölkerungs-
bewegung 2.25, 2.36, 2.37, 16.11, 16.14, 16.20 ff.
- der Bevölkerungsentwicklung 2.16, 2.38, 18.12
- der Wanderungen 2.25, 2.34, 2.37, 18.11
Sallern, Stadtbezirk 4
- Ausgliederung 1.6
- Bevölkerung 16.15 ff.
- Bevölkerungsentwicklung 16.5, 16.18
- Bevölkerungsstand 16.17
- Eingemeindung 1.6, 2.14
- Stadtbezirksabgrenzung 16.2
Sattelschlepper 7.7, 7.8
Schadstoffgruppen
- bei Dieselmotoren 7.9
- bei Ottomotoren 7.9
Schauspielschule Regensburg,
Berufsfachschule 11.16
Scheidungen
- langfristige Zeitreihe 20.5
- nach Altersgruppen und Religion 2.27
Schiffe 7.6
- langfristige Zeitreihe 20.15
Schneefalltage 1.15
- langfristige Zeitreihe 20.1
Schüler 11.2, 11.8 ff.
- im Städtevergleich 18.25, 18.26
- langfristige Zeitreihe 20.19
Schuldenstand/-tilgung 15.10
Schuldenstand der Gemeinden
- im Städtevergleich 18.32
- im Umland 17.27
Schulen 11.8 ff.
- im Städtevergleich 18.25, 18.26
- langfristige Zeitreihe 20.19
Schulpflichtige 2.23
Schulvorbereitende Einrichtungen 11.5
Schwabelweis, Stadtbezirk 9
- Ausgliederung 1.6, 2.14
- Bevölkerung 16.15 ff.
- Bevölkerungsentwicklung 16.5, 16.18
- Bevölkerungsstand 16.17
- Eingemeindung 1.6, 2.14
- Stadtbezirksabgrenzung 16.2
Schwebstaub 13.7
- langfristige Zeitreihe 20.24
Schwefeldioxid 13.7
- langfristige Zeitreihe 20.24
Schwerbehinderte 9.9
Selbsttötungen 2.32
Siedlungs- und Verkehrsfläche 1.8
- im Städtevergleich 18.6, 18.7
- im Umland 17.7, 17.8
Sing- und Musikschule 11.36
Sommertage 1.15
Sonnenscheindauer, -stunden 1.14
- langfristige Zeitreihe 20.1
Sozialhilfe 10.4 ff.
- im Städtevergleich 18.23
- im Umland 17.22
Sozialpädagogik, Fachakademie 11.26
Sozialversicherung, Rentenanträge 10.17
Sozialversicherungspflichtig beschäftigte
Arbeitnehmer 5.1 ff.
- im Städtevergleich 18.1, 18.14
- im überregionalen Vergleich 19.12

- im Umland 17.3, 17.15
- langfristige Zeitreihe 20.7, 20.8
Sozialwesen 10.1 ff.
- im Städtevergleich 18.23
Sperrmüll 13.3
Sport-/Spielanlagen 12.9
Sportvereine 12.10
Staatliche Berufsoberschule 11.21
Staatliche Bibliothek 12.7
Staatliche Fachoberschule 11.22
Staatsangehörigkeit der Ausländer 2.24
- langfristige Zeitreihe 20.6
Stadtamhof, Stadtbezirk 2
- Bevölkerung 16.15 ff.
- Bevölkerungsentwicklung 16.5, 16.18
- Bevölkerungsstand 16.17
- Eingemeindung 1.6, 2.14
- Stadtbezirksabgrenzung 16.2
Stadtarchiv 12.6
Stadtbezirke
- Abgrenzungen 16.2
- Arbeitslose 16.4, 16.30
- Baufertigstellungen 16.28
- Bevölkerungsstand 16.15 ff.
- Einwohner 16.15 ff.
- Fahrzeuge 16.31
- Flächen 16.15
- Fortzüge 16.6, 16.13, 16.21, 16.23
- Geburten 16.5, 16.9, 16.20, 16.22
- Sterbefälle 16.5, 16.10, 16.20, 16.22
- Zuzüge 16.6, 16.12, 16.21, 16.23
Stadtbezirksergebnisse 16.1 ff.
Stadtbücherei 12.7, 12.8
Stadtentwässerung 6.11
- im Städtevergleich 18.28
Stadtgebietsentwicklung 1.6, 2.14
Stadtgebietsfläche 1.5, 1.8
- im Städtevergleich 18.5, 18.6, 18.7
Stadtgrenze, Länge der 1.5
Städtepartnerschaften 1.1
Städtevergleich 18.1 ff.
Städtische Berufsoberschule 11.20
Städtische Galerie Leerer Beutel 12.5
Städtische Kindergärten 11.5, 11.7
Städtische Kinderhorte 11.6
Städtische Sing- und Musikschule 11.36
Städtisches Personal 15.11
Staubniederschlag Immissionsgrenzwerte 13.2
Steinweg, Stadtbezirk 3
- Bevölkerung 16.15 ff.
- Bevölkerungsentwicklung 16.5, 16.18
- Bevölkerungsstand 16.17
- Eingemeindung 1.6, 2.14
- Stadtbezirksabgrenzung 16.2
Sterbefälle 2.16, 2.25, 16.10
- durch Selbsttötung 2.32
- durch Verkehrsunfälle 14.11, 14.12, 18.21, 20.23
- im Städtevergleich 18.9
- im überregionalen Vergleich 19.1, 19.10
- im Umland 17.11, 17.12
- langfristige Zeitreihe 20.5
- nach dem Alter 2.31
- nach der ICD-Liste 9.8
- nach Familienstand, Geschlecht, Religion 2.30
- nach Monaten 2.36
- nach Religionszugehörigkeit 2.30
- nach Staatsangehörigkeit 2.16, 2.25, 2.30, 2.31
- nach Stadtbezirken 16.5, 16.10, 16.20, 16.22
Steuereinnahmen 15.5, 15.6
- Hebesätze, Steuerkraftzahlen 15.7, 17.24 ff., 18.29
- im Städtevergleich 18.29, 18.30, 18.31
- im Umland 17.24 ff.
- langfristige Zeitreihe 20.25
Stickstoffdioxid 13.7
- langfristige Zeitreihe 20.24
Stickstoffmonoxid 13.7
- langfristige Zeitreihe 20.24
St. Josef Krankenhaus 9.4
St. Ulrich, Museum 12.5
Strafbare Handlungen 14.1, 14.8
- langfristige Zeitreihe 20.23
- Tatverdächtige 14.9
Straftaten 14.1, 14.8
- langfristige Zeitreihe 20.23
Straßen, längste 1.5
Straßenreinigung 6.10
Straßenverkehrsunfälle 14.3, 14.11, 14.12
- im Städtevergleich 18.21
- langfristige Zeitreihe 20.23
Stromversorgung 6.8
- langfristige Zeitreihe 20.22
Studierende
- an der Fachhochschule 11.30
- an der Universität 11.31
- langfristige Zeitreihe 20.20, 20.21
- nach Hochschulzugangsberechtigung 11.32

Tatverdächtige nach Straftaten 14.9
Temperatur 1.9 ff.
- langfristige Zeitreihe 20.1
Theater Regensburg 12.3, 12.4
Therapeuten 9.6, 9.7
Thurn und Taxis Archiv, Bibliothek 12.6, 12.7
Thurn und Taxis Museen 12.5
Tiefster Punkt des Stadtgebiets 1.5
Tierhaltung 6.9
Todesursachen nach der ICD-Liste 9.8
Tourismus 8.1 ff.
- im Städtevergleich 18.22
- im Umland 17.21
- langfristige Zeitreihe 20.16
Trübe Tage 1.10, 1.14
- langfristige Zeitreihe 20.1
Turn- und Sportvereine 12.10
Turnanlagen 12.9
Turnhallen 12.9

Übernachtungen im Fremdenverkehr
- der Auslandsgäste 8.1 ff.
- im Städtevergleich 18.22
- im Umland 17.21
- in der Jugendherberge 8.5, 8.6, 8.11
- langfristige Zeitreihe 20.16
- nach Monaten 8.2, 8.5, 8.10
Überregionaler Vergleich 19.1 ff.
Uhrenmuseum 12.5
Umsätze
- im Bauhauptgewerbe 4.10, 4.12, 18.18, 20.11
- im Verarbeitenden Gewerbe 4.8, 4.9, 4.11, 18.17, 19.14, 20.10
Umsatzsteuerbeteiligung 15.6
- im Städtevergleich 18.31
- langfristige Zeitreihe 20.25
Umzüge
- der Ausländer in den Stadtbezirken 16.27
- nach Familienstand und Staatsangehörigkeit 2.35
- nach Stadtbezirken 16.26
- von Einzelpersonen 2.35
Unfälle 14.3, 14.11
- im Städtevergleich 18.21

- langfristige Zeitreihe 20.23
Uniklinik 9.4
Universität, Studierende 11.31
- langfristige Zeitreihe 20.21
- nach Hochschulzugangsberechtigung 11.32
Universitätsbibliothek 12.7
Urologen 9.6

Vaterschaftsfeststellungen 10.12
Veranstaltungen
- außerschulische Bildungseinrichtungen 11.33 ff.
- des Theater Regensburg 12.3
Verarbeitendes Gewerbe
- Arbeitnehmer 5.8
- Auslandsumsatz 4.9
- Beschäftigte 4.6
- Betriebe 4.5
- Bruttoentgelte 4.7
- Erwerbstätige 5.7
- Gesamtumsatz 4.8
- im Städtevergleich 18.17
- im überregionalen Vergleich 19.14
- im Umland 17.16
- langfristige Zeitreihe 20.10
- nach Monaten 4.11
- sozialversicherungspflichtig Beschäftigte 5.1, 5.5, 18.14, 19.12, 20.8
Verbraucherpreisindizes 6.1, 6.3 ff.
- langfristige Zeitreihe 20.13
Verbrechen 14.1, 14.8
- langfristige Zeitreihe 20.23
Vergehen, strafbare 14.1, 14.8
- langfristige Zeitreihe 20.23
Verkehrsanbindung 1.1
Verkehrsfläche 1.8
- im Städtevergleich 18.6, 18.7
- im Umland 17.7, 17.8
Verkehrsmittel 7.5 ff.
Verkehrsüberwachungsdienst, städtischer 14.13
Verkehrsunfälle 14.3, 14.11
- im Städtevergleich 18.21
- langfristige Zeitreihe 20.23
Verkehr- und Nachrichtenübermittlung, sozialversicherungspflichtig Beschäftigte 5.5
- im Städtevergleich 18.14
- im überregionalen Vergleich 19.12
- langfristige Zeitreihe 20.8
Verkehrswesen 7.1 ff.
- im Städtevergleich 18.21
- langfristige Zeitreihe 20.14
Verletzte durch Verkehrsunfälle 14.12
- im Städtevergleich 18.21
- langfristige Zeitreihe 20.23
Versicherungsgewerbe, sozialversicherungspflichtig Beschäftigte 5.5
- im Städtevergleich 18.14
- im überregionalen Vergleich 19.12
- langfristige Zeitreihe 20.8
Versorgungswesen 6.8
- im Städtevergleich 18.28
- langfristige Zeitreihe 20.22
Verwaltungs- und Vermögenshaushalt 15.1 ff.
Verwaltungs- und Wirtschaftsakademie Ostbayern 11.28
Verwarnungen
- Lebensmittelüberwachung 14.5
- städtischer Verkehrsüberwachungsdienst 14.13
Viehhaltung 6.9
Volkshochschule 11.35
Volksschulen 11.8, 11.9
- im Städtevergleich 18.25
- langfristige Zeitreihe 20.19
Volljährige 2.23
Vorschulische Einrichtungen 11.5
Vorsorge- und Reha-Einrichtungen im Städtevergleich 18.27
VWA Verwaltungs- und Wirtschaftsakademie Ostbayern 11.28

Waffenrechtliche Erlaubnisse 14.5
Waisenrente, Anträge 10.17
Waldfläche 1.8
- im Städtevergleich 18.6, 18.7
- im Umland 17.7, 17.8
Wanderungen 2.33 ff., 16.12 ff.
- im Städtevergleich 18.10
- langfristige Zeitreihe 20.5
- nach Altersgruppen, Geschlecht, Familienstand, Staatsangehörigkeit 2.34
- nach Herkunfts- und Zielgebieten 2.33
- nach Monaten 2.37
- nach Stadtbezirken 16.6, 6.12, 16.13, 16.21, 16.23
Wanderungssaldo 2.16, 2.25, 16.14
- im Städtevergleich 18.11
- nach Monaten 2.37
- nach Stadtbezirken 16.21, 16.23
Wasserfläche 1.8
- im Städtevergleich 18.6, 18.7
- im Umland 17.7, 17.8
Wassergewinnung 18.28
Wasserstände 1.16 ff.
- langfristige Zeitreihe 20.2, 20.3
Wasserversorgung 6.8
- im Städtevergleich 18.28
- langfristige Zeitreihe 20.22
Wegzüge 2.25, 2.34, 16.13
- im Städtevergleich 18.10
- im Umland 17.11, 17.12
- langfristige Zeitreihe 20.5
- nach Altersgruppen, Familienstand Geschlecht 2.34
- nach Monaten 2.37
- nach Staatsangehörigkeit 2.25, 2.34
- nach Stadtbezirken 16.6, 16.13, 16.21, 16.23
- nach Zielgebieten 2.33
Weichs, Stadtbezirk 8
- Bevölkerung 16.15 ff.
- Bevölkerungsentwicklung 16.5, 16.18
- Bevölkerungsstand 16.17
- Eingemeindung 1.6, 2.14
- Stadtbezirksabgrenzung 16.2
Wertstoffe, Wertstoffaufkommen 13.4, 13.5
Westbad 12.11
Westenviertel, Stadtbezirk 15
- Bevölkerung 16.15 ff.
- Bevölkerungsentwicklung 16.5, 16.18
- Bevölkerungsstand 16.17
- Stadtbezirksabgrenzung 16.2
Winterdienst 6.10
Winzer, Stadtbezirk 16
- Ausgliederung 1.6, 2.14
- Bevölkerung 16.15 ff.
- Bevölkerungsentwicklung 16.5, 16.18
- Bevölkerungsstand 16.17
- Eingemeindung 1.6, 2.14
- Stadtbezirksabgrenzung 16.2
Wirtschaft 4.1 ff.
Wirtschaftsschulen 11.8
Witterungsverhältnisse 1.9 ff.
- langfristige Zeitreihe 20.1

Witwenrente, Witwerrente (Anträge) 10.17
Wöhrdbad 12.11
Wohndichte 16.7
- im Städtevergleich 18.5
- im überregionalen Vergleich 19.5
- im Umland 17.6
- in den Stadtbezirken 16.7, 16.15
Wohngebäude
- Bestand 3.3, 17.14, 18.13, 19.11
- Fertigstellungen 3.6, 3.9, 16.28, 17.13, 18.13, 19.11
- Genehmigungen 3.4, 3.5
- im Städtevergleich 18.13
- im überregionalen Vergleich 19.11
- im Umland 17.14
Wohngeld 10.2, 10.14
- im Städtevergleich 18.24
- langfristige Zeitreihe 20.18
Wohnraumbestand 3.1, 3.3
- im Städtevergleich 18.13
- im überregionalen Vergleich 19.11
- im Umland 17.14
Wohnungen
- Bauüberhang 3.10
- Fertigstellungen 3.6, 3.9, 16.28, 17.13, 18.13, 19.11
- im Städtevergleich 18.13
- im überregionalen Vergleich 19.11
- im Umland 17.14
Wohnungsbestand 3.1, 3.3, 3.7
- im Städtevergleich 18.13
- im überregionalen Vergleich 19.11
- im Umland 17.14
Wohnungsmieten (Indizes) 20.13
Wohnungswesen 3.1 ff.
- im Städtevergleich 18.13
- im überregionalen Vergleich 19.11
- im Umland 17.13, 17.14
Wutzlhofen, Stadtbezirk 5
- Bevölkerung 16.15 ff.
- Bevölkerungsentwicklung 16.5, 16.18
- Bevölkerungsstand 16.17
- Eingemeindung 1.6, 2.14
- Stadtbezirksabgrenzung 16.2

Zahnärzte 9.6
Zeitgeschichte 1.2
Zeitreihen, langfristige 20.1 ff.
Ziegetsdorf, Stadtbezirk 13
- Ausgliederung 1.6, 2.14
- Bevölkerung 16.15 ff.
- Bevölkerungsentwicklung 16.5, 16.18
- Bevölkerungsstand 16.17
- Eingemeindung 1.6, 2.14
- Stadtbezirksabgrenzung 16.2
Zielgebiete der Wanderungen 2.33
Zugelassene Kraftfahrzeuge 7.2, 7.7
- im Städtevergleich 18.21
- im Umland 17.20
- langfristige Zeitreihe 20.14
- nach Stadtbezirken 16.31
- Neuzulassungen 7.8
Zugmaschinen
- Bestand 7.7
- Neuzulassungen 7.8
Zuweisungen 15.6
Zuzüge 2.16, 2.25, 16.12
- im Städtevergleich 18.10
- im Umland 17.11, 17.12
- langfristige Zeitreihe 20.5
- nach Altersgruppen, Familienstand und Geschlecht 2.34
- nach Herkunftsgebieten 2.33
- nach Monaten 2.37
- nach Staatsangehörigkeit 2.25, 2.34
- nach Stadtbezirken 16.6, 16.12, 16.21, 16.23
Zweiter Bildungsweg 11.13

Statistische Vierteljahresberichte (2001 bis 2012)

01/01	Ansprache des Oberbürgermeisters zum Neujahrsempfang, Haushaltsrede des Stadtkämmerers
02/01	Sicherheitsempfinden der Regensburger Bevölkerung
03/01	Räumliche Konzentration sozialer Problemlagen in Regensburg
04/01	Ansprache des Oberbürgermeisters zum Neujahrsempfang, Haushaltsrede des Stadtkämmerers
01/02	Wirtschaftsstruktur und -entwicklung in Regensburg
02/02	Bürger planen für Regensburg
03/02	IT-Speicher, Ideen im Fluß
04/02	Neujahrsansprache des Oberbürgermeisters, Haushaltsrede des Stadtkämmerers
01/03	Demographische Herausforderung des 21. Jahrhunderts: Die Neue Internat. Bevölkerungsordnung
02/03	Images, Motive und Verhaltensweisen der Touristen in der Regensburger Altstadt
03/03	Regensburg auf dem Weg zur nachhaltigeren Entwicklung II
04/03	Neujahrsansprache des Oberbürgermeisters
01/04	Lebensqualität in Regensburg - Teil 1
02/04	Lebensqualität in Regensburg - Teil 2
03/04	Bevölkerungsentwicklung in der Stadt und im Landkreis Regensburg von 2002 bis 2020
04/04	Neujahrsansprache des Oberbürgermeisters, Haushaltsrede des Stadtkämmerers
01/05	Regensburg - "eine biografische Durchgangsstation"
02/05	Verkehrsuntersuchung Großraum Regensburg 2005
03/05	Teilraumgutachten Stadt-Umland Regensburg
04/05	Neujahrsansprache des Oberbürgermeisters, Haushaltsrede des Stadtkämmerers
01/06	Bedarfsplan zur Betreuung von Kleinkindern
02/06	Die Altstadt als USP Regensburgs - Reflexionen zum Teilbereich Einzelhandel
03/06	Eine Stadtbahn für Regensburg?
04/06	Neujahrsansprache des Oberbürgermeisters, Haushaltsrede des Stadtkämmerers
01/07	Einführung einer Umweltzone in der Regensburger Altstadt
02/07	Wohnen in Regensburg
03/07	Das BMW-Werk Regensburg
04/07	Neujahrsansprache des Oberbürgermeisters, Haushaltsrede des Stadtkämmerers
01/08	Standort- und Bedarfsanalyse für das Beherbergungsgewerbe in Regensburg
02/08	Gewerbeflächenentwicklungskonzept für Regensburg
03/08	Regensburg erstrahlt im neuen Glanz
04/08	Neujahrsansprache des Oberbürgermeisters, Haushaltsrede des Stadtkämmerers
01/09	Profilbildende Gebäude und Bauwerke in Regensburg
02/09	Ein neues Gymnasium für den Raum Regensburg
03/09	"Handel ist Wandel"
04/09	Neujahrsansprache des Oberbürgermeisters, Haushaltsrede des Stadtkämmerers
01/10	Verkehrsberuhigung Thundorferstraße - Fortsetzung einer Erfolgsstory?
02/10	Einkaufserlebnis Welterbe - Das Flair der Baudenkmäler entdecken
03/10	Mitwirkung der Stadt Regensburg beim Zensus 2011
04/10	Neujahrsansprache des Oberbürgermeisters, Haushaltsrede des Stadtkämmerers
01/11	Entwicklung der Schüler an den Grund- und Mittelschulen in der Stadt Regensburg
02/11	Bericht zur sozialen Lage 2011 - Quantitative Analyse (Teil 1)
03/11	Bericht zur sozialen Lage 2011 - Quantitative Analyse (Teil 2)
04/11	Neujahrsansprache des Oberbürgermeisters, Haushaltsrede des Stadtkämmerers
01/12	Haushaltsstrukturen und die Ausstattung der Haushalte mit Personenkraftwagen
02/12	Offentlich geförderter Mietwohnungsbau in Regensburg
03/12	Neujahrsansprache des Oberbürgermeisters, Haushaltsrede des Stadtkämmerers
04/12	Kleinräumige Migrationsstatistik für die Stadt Regensburg

genannte Statistische Berichte können nachbestellt werden (Bestelladresse: siehe Seite 2)
kostenloses Herunterladen der Statistischen Berichte im PDF-Format möglich unter **www.statistik.regensburg.de**

Amt für Stadtentwicklung

Neues Rathaus | Minoritenweg 10 | 93047 Regensburg
Telefon 09 41/5 07-46 64 | Telefax 09 41/5 07-46 69
statistik@regensburg.de
www.statistik.regensburg.de