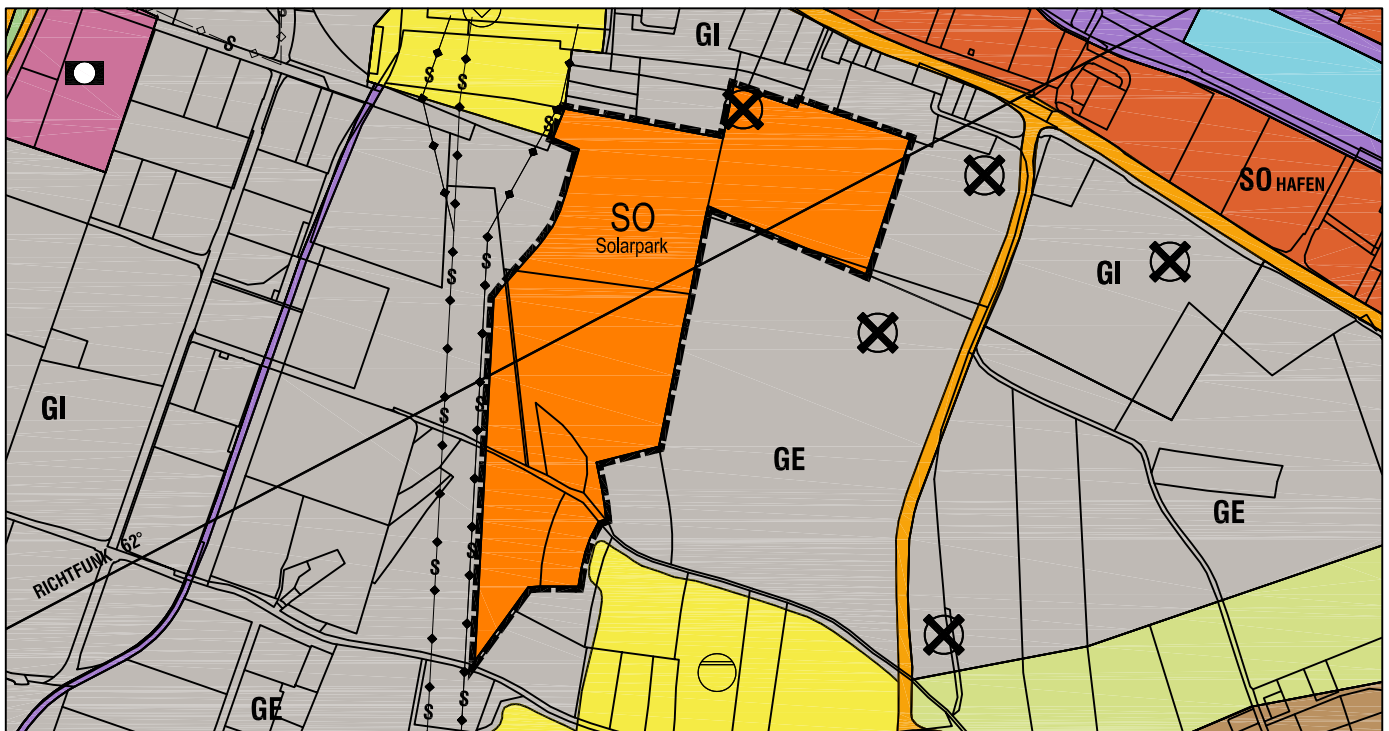


Rechtsgültiger Flächennutzungsplan






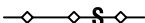



Geplante Änderung


88. Änderung des Flächennutzungsplans Energieareal Regensburg Ost

Vorentwurf - Anlage 2 zum Beschluss des Ausschusses für
Stadtplanung, Verkehr und Wohnungsfragen am 05.12.2023

**STADT
REGENSBURG**
Stadtplanungsamt

Legende

- | | | | |
|---|---|---|--|
|  | Umfgriff des Änderungsbereichs |  | Flächen, deren Böden erheblich mit
umweltgefährdenden Stoffen belastet sind |
|  | Sondergebiet Solarpark |  | Unterirdische Stromleitung |
|  | Gewerbegebiet | | |
|  | Industriegebiet | | |
|  | Überörtliche und örtliche Hauptverkehrsstraße | | |


400 m
Original M 1 : 10000
Abt. 61.2 Rö / Ed 05.12.2023