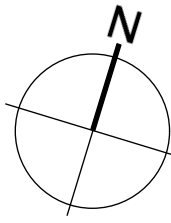


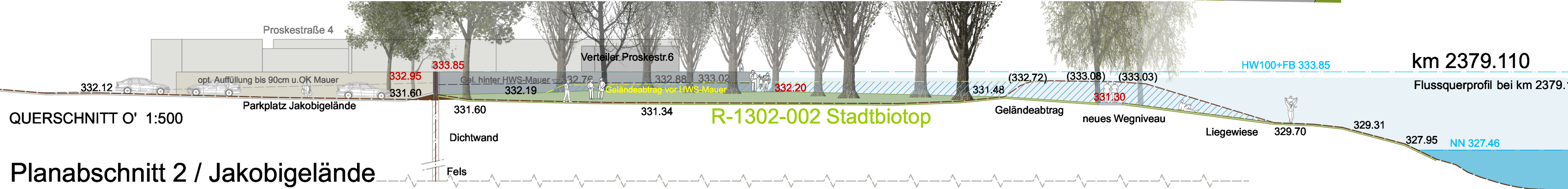
PLANABSCHNITT 2  
Gesamtlänge ca. 198m



Legende

- Baumstandort, geschützt (Stadtbiotop/ gem. Baumschutzverordnung)
- Baumstandort (Stand 2015)
- Baumstumpf (Stand 2015)
- Baumstandort entfällt
- Öffentlicher Freiraum, unbefestigt
- Privater Freiraum, unbefestigt
- Erschließungsfläche, Pflasterbelag
- Erschließungsfläche, versickerungsfähig
- Erschließungsfläche, Asphalt/ befestigt
- Gebäude unter Denkmalschutz
- ✕ Abriss
- Hochwasserschutzlinie über Gelände
- horizontale Untergrundabdichtung
- Verlauf vertikale Untergrundabdichtung
- Flurstücksgrenze
- Gasleitung
- Wasserleitung
- Abwasserleitung
- Stromleitung FM LWL
- Stromleitung NS HA

LAGEPLAN 1:500



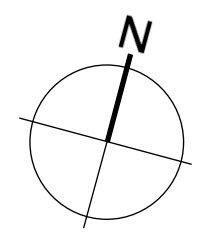
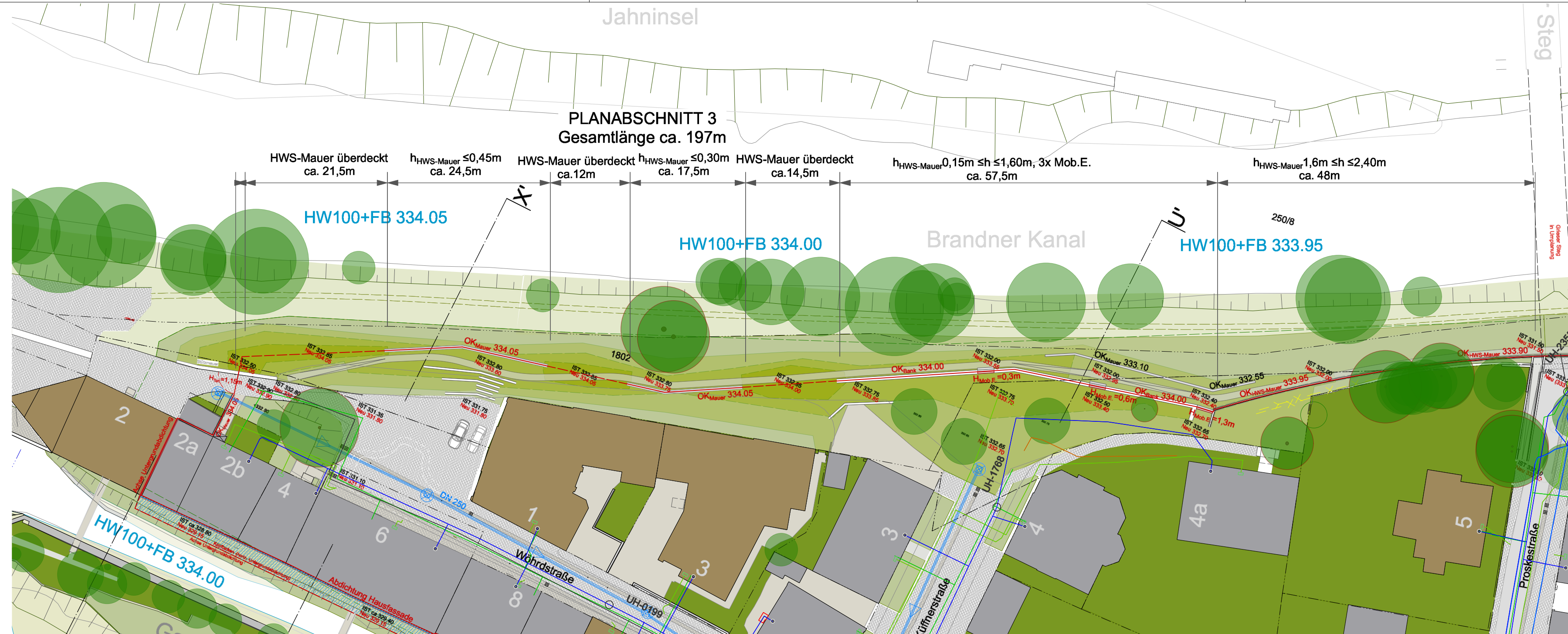
QUERSCHNITT O' 1:500

Planabschnitt 2 / Jakobigelände

Erneuerung Grieser Steg  
Anlage 16 Hochwasserschutz Unterer Wöhrd



Planungsgemeinschaft:					
Index	Bemerkung	geänd. am	Name	geprüft am	Name
Vorhaben:			Anlage: 2.2		
Vorhabensträger:			Plan-Nr.: RB-H-PA2-LPSC		
Landkreis:			Dateiname: 20170503_HWSLph2.vwx		
Stadt:			entw.: MM, JK		
Vorhabenskennzeichen:			gez.: UB		
Maßstab: 1:500			gepr.: MM, JK		
Entwurfsverfasser: Arbeitsgemeinschaft TEAM 3					
03.05.2017				Datum	
Datum		Unterschrift Entwurfsverfasser		Datum	
Datum		Unterschrift Vorhabensträger		Datum	



**Legende**

- Baumstandort, geschützt (Stadtbiotop/ gem. Baumschutzverordnung)
- Baumstandort (Stand 2015)
- Baumstumpf (Stand 2015)
- Baumstandort entfällt
- Öffentlicher Freiraum, unbefestigt
- Privater Freiraum, unbefestigt
- Erschließungsfläche, Pflasterbelag
- Erschließungsfläche, versickerungsfähig
- Erschließungsfläche, Asphalt/ befestigt
- Gebäude unter Denkmalschutz
- ✕ Abriss
- Hochwasserschutzlinie über Gelände
- horizontale Untergrundabdichtung
- Verlauf vertikale Untergrundabdichtung
- Flurstücksgrenze
- Gasleitung
- Wasserleitung
- Abwasserleitung
- Stromleitung FM LLW
- Stromleitung NS HA

Wasserwirtschaftsamt Regensburg

STADT REGENSBURG

**schömiplan** INGENIEURGESELLSCHAFT mbH

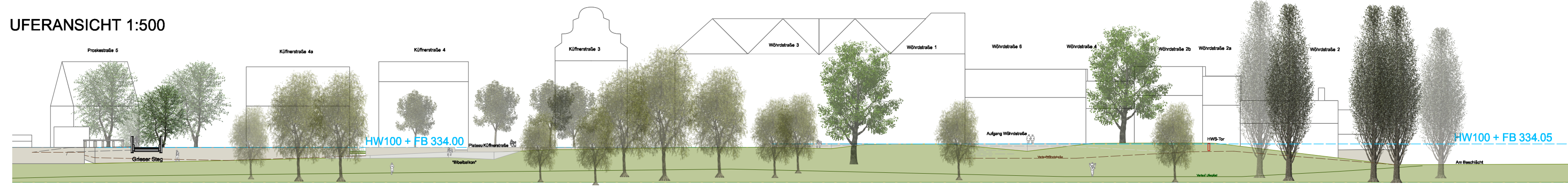
**ARCHISCAP** architekten und landschaftsarchitekten

**lm.** Landschaftsarchitekten

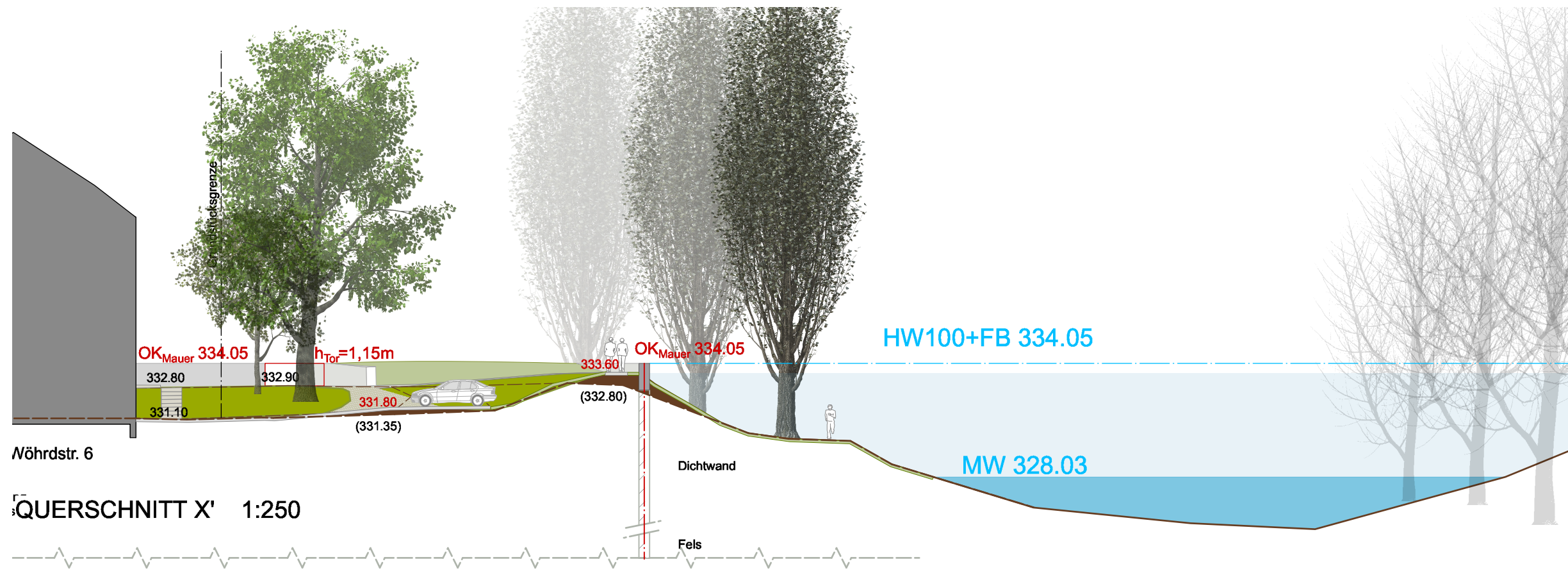
Index	Bemerkung	geänd. am	Name	geprüft am	Name
Vorhaben:		Hochwasserschutz Regensburg		Anlage: 2.3.1	
		Abschnitt H Unterer Wöhrd		Plan-Nr.: RB-H- PA3-LP	
		Stand 19.01.2017		Dateiname: 20170503_HWS_Lph2.vwx	
Vorhabensträger:		Freistaat Bayern		entw.: MM, JK	
Landkreis:		Regensburg		gez.: UB	
Stadt:		Regensburg		gepr.: MM, JK	
Vorhabenskenzeichen:		G1t 3620001015			
Maßstab:		1:500			
		Planabschnitt (PA)3			
		Lageplan, Uferansicht			
		Deich (Westl. Nordufer)			
Entwurfsverfasser:		Arbeitsgemeinschaft TEAM 3			
03.05.2017				Datum	
Datum		Unterschrift Entwurfsverfasser		Datum	
				Unterschrift Vorhabensträger	

LAGEPLAN 1:500

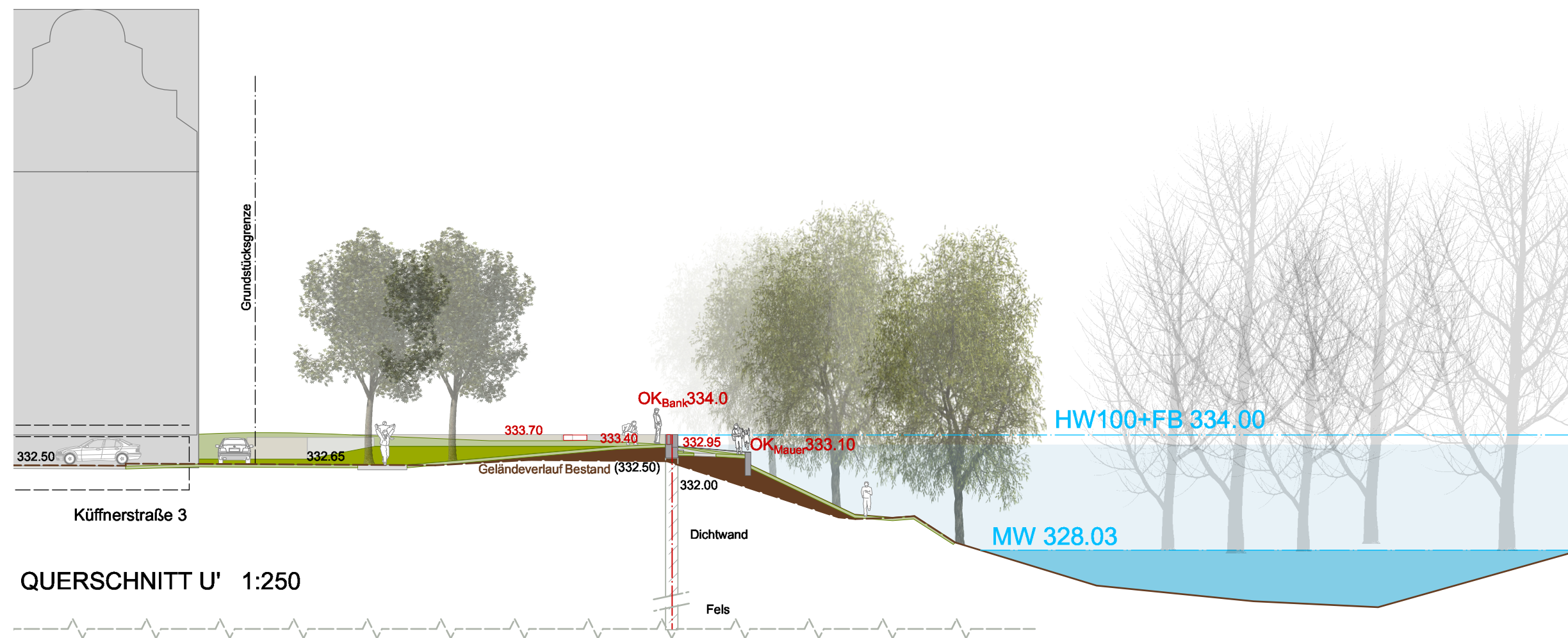
UFERANSICHT 1:500



Planabschnitt 3 / Deich



Wöhrdstr. 6  
QUERSCHNITT X' 1:250



Küffnerstraße 3  
QUERSCHNITT U' 1:250

### Planabschnitt 3 / Deich

Index	Bemerkung	geänd. am	Name	geprüft am	Name
Planungsgemeinschaft :					
Vorhaben : Hochwasserschutz Regensburg Abschnitt H Unterer Wöhrd Stand 19.01.2017					
Anlage : 2.3.2					
Vorhabensträger : Freistaat Bayern					
Plan-Nr. : RB-H-PA3-SC					
Landkreis : Regensburg					
Stadt : Regensburg					
Dateiname : 20170503_HWS Lph2.vwx					
Vorhabenskennzeichen : G11 3620001015					
Maßstab : 1:250					
Planabschnitt (PA) 3					
Querschnitt U', X' Deich (Westl. Nordufer)					
entw. : MM, JK					
gez. : UB					
gepr. : MM, JK					
Entwurfsverfasser : Arbeitsgemeinschaft TEAM 3					
03.05.2017 Datum		 Unterschrift Entwurfsverfasser		Datum Unterschrift Vorhabensträger	