



# Statistischer Wahlbericht

Landtagswahl am 08. Oktober 2023  
Amtliches Endergebnis

## Zeichenerklärung

-	Zahlenwert genau Null
.	Zahlenwert unbekannt oder Veröffentlichung nicht möglich bzw. Angaben kommen nicht in Betracht, weil die Voraussetzungen für die Fragestellung nicht zutreffen
0	Zahlenwert mehr als Nichts, aber weniger als die Hälfte der verwendeten Einheit
darunter	teilweise Aufgliederung einer Summe
davon	vollständige Aufgliederung einer Summe

## Impressum

Herausgeber:	Stadt Regensburg Planungs- und Baureferat Amt für Stadtentwicklung Abteilung Statistik
Gebäude:	Neues Rathaus Eingang Minoritenweg 6 1. Stock
Briefanschrift:	Postfach 11 06 43, 93019 Regensburg
E-Mail:	statistik@regensburg.de
WWW:	www.statistik.regensburg.de
Verantwortlich:	Dr. Volker Höcht
Sachbearbeitung:	Monika Schmiedeberg
Druckauflage:	310 Stück Dezember 2023
Bildnachweis (Titelseite):	Bildarchiv Bayerischer Landtag, Rolf Poss
Durchführung der Wahl:	Stadt Regensburg, Wahlamt
Druck:	Stadt Regensburg, Hausdruckerei
Textsatz mit:	L <sup>A</sup> T <sub>E</sub> X

Nachdruck oder Weiterverbreitung komplett oder in Auszügen ist nur unverändert mit Quellenangaben zulässig.  
Bei Nachdruck oder Weiterverbreitung von Daten Dritter sind deren Copyright-Regelungen zu beachten.

## Inhalt

### Landtagswahl am 08. Oktober 2023

#### Kreisfreie Stadt Regensburg

Amtliches Endergebnis	5
Stimmabgabe in den Stimmbezirken	6
Stimmabgabe in den Unterbezirken	8
Stimmabgabe in den Stadtbezirken	9
Parteienergebnisse in den Stimmbezirken	10
Parteienergebnisse in den Unterbezirken	14
Parteienergebnisse in den Stadtbezirken	14
Karte Erststimmenmehrheit in den Stimmbezirken	16
Karte Wahlbeteiligung in den Stimmbezirken	17
Karte Stimmbezirksergebnisse - CSU (Gesamtstimmen)	18
Karte Stimmbezirksergebnisse - GRÜNE (Gesamtstimmen)	19
Karte Stimmbezirksergebnisse - FW (Gesamtstimmen)	20
Karte Stimmbezirksergebnisse - AfD (Gesamtstimmen)	21
Karte Stimmbezirksergebnisse - SPD (Gesamtstimmen)	22
Karte Stimmbezirksergebnisse - FDP (Gesamtstimmen)	23
Karte Stimmbezirksergebnisse - DIE LINKE (Gesamtstimmen)	24
Karte Stimmbezirksergebnisse - ÖDP (Gesamtstimmen)	25

#### Gemeinden Lappersdorf, Pentling und Wenzenbach insgesamt

Amtliches Endergebnis	26
Gemeinde Lappersdorf	26
Gemeinde Pentling	27
Gemeinde Wenzenbach	27

#### Stimmkreis 305 „Regensburg-Stadt“

Amtliches Endergebnis	28
-----------------------	----

## Anhang

Stimmkreise Bayerns zur Landtagswahl 2023	29
Stimmkreis 305, „Regensburg-Stadt“	30
Zuordnung der Stimmbezirke zu den Stadt- und Unterbezirken der Stadt Regensburg	31
Zuordnung der Stimmbezirke zu Gebäuden mit Wahllokalen in der Stadt Regensburg	32
Gebäude mit Wahllokalen und Zuordnung der Stimmbezirke in der Stadt Regensburg	33
Amtliches Endergebnis (Gesamtstimmen) am 08. Oktober 2023 für die Oberpfalz und Bayern	38

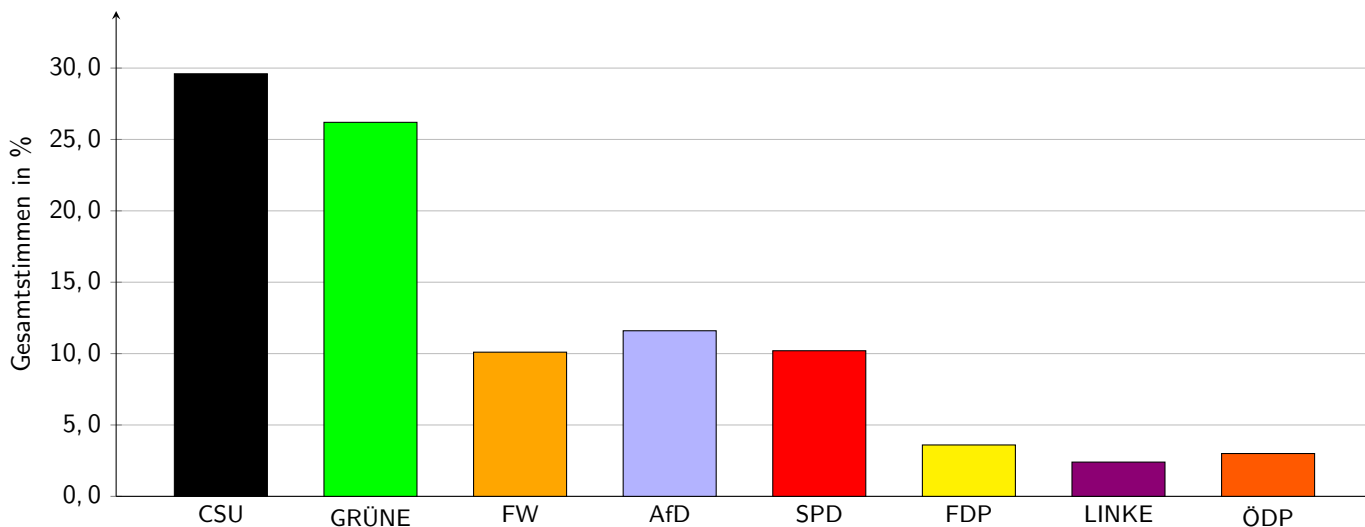





## Kreisfreie Stadt Regensburg


Stimmberechtigte Wähler 105 177  
72 603 69,0 %

	Erststimmen		Zweitstimmen		Gesamtstimmen		
abgegebene Stimmen	72 583		72 584		145 167		
ungültige Stimmen	392	0,5 %	452	0,6 %	844	0,6 %	
gültige Stimmen	72 191	99,5 %	72 132	99,4 %	144 323	99,4 %	
davon Direktkandidat (CSU)	21 340	29,6 %	CSU	21 358	29,6 %	42 698	29,6 %
Direktkandidat (GRÜNE)	18 985	26,3 %	GRÜNE	18 874	26,2 %	37 859	26,2 %
Direktkandidat (FW)	7 353	10,2 %	FW	7 184	10,0 %	14 537	10,1 %
Direktkandidat (AfD)	8 217	11,4 %	AfD	8 567	11,9 %	16 784	11,6 %
Direktkandidat (SPD)	7 625	10,6 %	SPD	7 035	9,8 %	14 660	10,2 %
Direktkandidat (FDP)	2 533	3,5 %	FDP	2 614	3,6 %	5 147	3,6 %
Direktkandidat (DIE LINKE)	1 459	2,0 %	DIE LINKE	1 958	2,7 %	3 417	2,4 %
Direktkandidat (BP)	485	0,7 %	BP	421	0,6 %	906	0,6 %
Direktkandidat (ÖDP)	2 149	3,0 %	ÖDP	2 146	3,0 %	4 295	3,0 %
Direktkandidat (V-Partei <sup>3</sup> )	417	0,6 %	V-Partei <sup>3</sup>	403	0,6 %	820	0,6 %
Direktkandidat (dieBasis)	520	0,7 %	dieBasis	576	0,8 %	1 096	0,8 %
Direktkandidat (Volt)	1 108	1,5 %	Volt	996	1,4 %	2 104	1,5 %




## Stimmabgabe in den Stimmbezirken


 Stimmbezirk	Wahlberechtigte		Wähler		ungültige Erststimmen		ungültige Zweitstimmen		gültige Erststimmen	gültige Zweitstimmen
	insgesamt	ohne Wahlschein	insgesamt	in %	insgesamt	in %	insgesamt	in %	insgesamt	insgesamt
001	1 351	713	402	29,8	–	–	–	–	402	402
002	1 126	647	326	29,0	2	0,6	7	2,1	322	319
003	1 216	680	384	31,6	1	0,3	2	0,5	383	382
004	822	459	246	29,9	1	0,4	1	0,4	245	245
005	788	459	294	37,3	1	0,3	3	1,0	293	291
006	1 081	633	341	31,5	–	–	–	–	341	341
007	692	416	222	32,1	1	0,5	3	1,4	221	219
008	588	351	193	32,8	–	–	–	–	193	193
009	1 033	585	326	31,6	2	0,6	1	0,3	324	325
010	615	323	236	38,4	–	–	–	–	236	235
011	751	362	230	30,6	–	–	–	–	230	230
012	868	466	313	36,1	1	0,3	6	1,9	312	307
013	793	443	277	34,9	–	–	3	1,1	277	274
014	1 176	613	347	29,5	3	0,9	6	1,7	344	340
015	885	518	321	36,3	1	0,3	–	–	320	321
016	856	488	268	31,3	1	0,4	1	0,4	267	266
017	505	276	166	32,9	–	–	–	–	166	166
018	1 259	734	388	30,8	2	0,5	6	1,5	386	382
019	706	402	278	39,4	1	0,4	1	0,4	277	276
020	772	453	238	30,8	1	0,4	1	0,4	237	236
021	736	491	273	37,1	1	0,4	2	0,7	272	271
022	1 124	854	312	27,8	3	1,0	1	0,3	309	311
023	736	425	276	37,5	3	1,1	4	1,4	273	272
024	753	589	241	32,0	4	1,7	4	1,7	236	237
025	987	618	369	37,4	3	0,8	4	1,1	366	365
026	967	708	329	34,0	3	0,9	3	0,9	326	323
027	763	482	301	39,4	–	–	1	0,3	301	300
028	845	488	301	35,6	–	–	3	1,0	301	298
029	895	541	305	34,1	–	–	2	0,7	305	303
030	878	591	306	34,9	2	0,7	–	–	304	306
031	769	469	217	28,2	1	0,5	2	0,9	216	215
032	1 210	797	410	33,9	–	–	3	0,7	410	407
033	1 071	824	332	31,0	3	0,9	2	0,6	329	330
034	1 019	659	297	29,1	2	0,7	5	1,7	294	292
035	930	449	292	31,4	1	0,3	3	1,0	291	289
036	884	556	311	35,2	1	0,3	4	1,3	305	307
037	606	406	204	33,7	–	–	1	0,5	204	203
038	921	563	354	38,4	–	–	2	0,6	354	352
039	702	388	235	33,5	2	0,9	3	1,3	233	232
040	826	445	272	32,9	1	0,4	–	–	271	272
041	1 031	676	281	27,3	1	0,4	–	–	280	281
042	1 012	684	294	29,1	1	0,3	2	0,7	293	292
043	645	408	204	31,6	3	1,5	5	2,5	200	199
044	605	354	228	37,7	–	–	1	0,4	228	227
045	1 013	638	313	30,9	4	1,3	3	1,0	309	310
046	579	400	161	27,8	–	–	–	–	161	161
047	1 154	729	374	32,4	2	0,5	3	0,8	372	371
048	1 160	804	333	28,7	3	0,9	2	0,6	330	329
049	800	455	244	30,5	1	0,4	3	1,2	242	241
050	1 138	761	306	26,9	2	0,7	4	1,3	304	302
051	798	502	308	38,6	–	–	–	–	308	308
052	948	638	231	24,4	1	0,4	2	0,9	230	228
053	1 301	852	358	27,5	2	0,6	8	2,2	356	349
054	1 471	1 138	404	27,5	4	1,0	5	1,2	398	399
055	1 073	566	286	26,7	–	–	1	0,3	286	285
056	1 281	999	319	24,9	3	0,9	3	0,9	316	316
057	776	468	275	35,4	1	0,4	1	0,4	274	274
058	720	424	240	33,3	1	0,4	1	0,4	239	239
059	796	448	241	30,3	1	0,4	2	0,8	240	239
060	928	562	310	33,4	1	0,3	1	0,3	309	309
061	942	557	333	35,4	1	0,3	3	0,9	332	330
062	981	608	296	30,2	2	0,7	5	1,7	294	291
063	1 295	805	330	25,5	–	–	–	–	330	330
064	936	567	267	28,5	5	1,9	2	0,7	260	263
065	1 129	696	326	28,9	1	0,3	4	1,2	325	322
066	1 162	670	389	33,5	3	0,8	1	0,3	386	388
067	1 022	703	291	28,5	1	0,3	3	1,0	290	288
068	914	543	329	36,0	2	0,6	2	0,6	327	327
069	853	456	314	36,8	2	0,6	1	0,3	312	313
070	646	391	191	29,6	1	0,5	4	2,1	189	187
071	700	406	206	29,4	2	1,0	2	1,0	204	204
072	674	400	226	33,5	2	0,9	2	0,9	224	224

Wahlberechtigte		Wähler		ungültige Erststimmen		ungültige Zweitstimmen		gültige Erststimmen	gültige Zweitstimmen	 Stimmbezirk
insgesamt	ohne Wahlschein	insgesamt	in %	insgesamt	in %	insgesamt	in %	insgesamt	insgesamt	
660	448	219	33,2	1	0,5	2	0,9	218	217	073
478	249	194	40,6	–	–	–	–	194	194	074
532	295	246	46,2	–	–	2	0,8	246	244	075
765	416	268	35,0	1	0,4	2	0,7	267	266	076
955	696	292	30,6	1	0,3	2	0,7	291	290	077
810	592	272	33,6	–	–	3	1,1	272	269	078
874	562	252	28,8	2	0,8	4	1,6	250	248	079
531	273	211	39,7	–	–	3	1,4	210	208	080
505	280	206	40,8	–	–	–	–	206	206	081
1 168	691	365	31,3	2	0,5	3	0,8	363	362	082
934	549	319	34,2	–	–	1	0,3	319	318	083
887	458	303	34,2	1	0,3	1	0,3	302	302	084
800	468	302	37,8	1	0,3	2	0,7	301	300	085
621	343	217	34,9	–	–	1	0,5	217	216	086
692	384	262	37,9	–	–	–	–	262	262	087
944	584	328	34,7	3	0,9	–	–	325	325	088
1 003	607	309	30,8	2	0,6	2	0,6	307	307	089
1 095	577	406	37,1	3	0,7	2	0,5	403	404	090
725	354	270	37,2	–	–	1	0,4	270	269	091
813	486	313	38,5	3	1,0	3	1,0	310	310	092
778	406	273	35,1	–	–	5	1,8	272	268	093
908	447	308	33,9	1	0,3	4	1,3	307	304	094
1 046	608	261	25,0	4	1,5	7	2,7	257	254	095
1 062	539	356	33,5	1	0,3	3	0,8	355	353	096
967	572	303	31,3	1	0,3	2	0,7	302	301	097
793	452	260	32,8	4	1,5	4	1,5	256	256	098
725	477	221	30,5	2	0,9	1	0,5	219	220	099
725	391	285	39,3	3	1,1	4	1,4	282	281	100
962	579	397	41,3	–	–	3	0,8	397	394	101
653	396	283	43,3	2	0,7	2	0,7	281	281	102
589	333	228	38,7	–	–	3	1,3	228	225	103
670	396	286	42,7	3	1,0	3	1,0	283	283	104
611	343	223	36,5	–	–	1	0,4	223	222	105
503	255	164	32,6	–	–	–	–	164	164	106
708	328	224	31,6	1	0,4	1	0,4	223	223	107
838	657	262	31,3	8	3,1	10	3,8	254	252	108
606	376	243	40,1	2	0,8	–	–	241	243	109
939	602	371	39,5	3	0,8	4	1,1	368	367	110
825	641	243	29,5	2	0,8	2	0,8	241	241	111
935	549	330	35,3	1	0,3	3	0,9	329	327	112
818	489	290	35,5	2	0,7	3	1,0	288	287	113
542	354	226	41,7	–	–	1	0,4	225	225	114
643	376	249	38,7	2	0,8	–	–	247	249	115
628	392	229	36,5	–	–	1	0,4	229	227	116
895	447	200	22,3	1	0,5	1	0,5	199	199	117
678	434	211	31,1	2	0,9	3	1,4	209	207	118
764	607	213	27,9	2	0,9	1	0,5	211	212	119
565	306	233	41,2	–	–	–	–	233	233	120
969	550	293	30,2	–	–	3	1,0	292	290	121
1 052	567	293	27,9	–	–	1	0,3	293	292	122
105 177	63 853	34 453	32,8	168	0,5	276	0,8	34 265	34 158	Urnenwahl
.	.	38 150	.	224	0,6	176	0,5	37 926	37 974	Briefwahl
105 177	63 853	72 603	69,0	392	0,5	452	0,6	72 191	72 132	Gesamt

## Stimmabgabe in den Unterbezirken


 Unterbezirk	Wahlberechtigte		Wähler		ungültige Erststimmen		ungültige Zweitstimmen		gültige Erststimmen	gültige Zweitstimmen
	insgesamt	ohne Wahlschein	insgesamt	in %	insgesamt	in %	insgesamt	in %	insgesamt	insgesamt
01.01	1 351	713	402	29,8	–	–	–	–	402	402
01.02	1 821	1 044	620	34,0	3	0,5	4	0,6	617	616
01.03	4 703	2 727	1 466	31,2	4	0,3	12	0,8	1 460	1 454
01.04	1 465	835	495	33,8	3	0,6	1	0,2	492	494
01.05	1 366	685	466	34,1	–	–	–	–	466	465
02.00	1 661	909	590	35,5	1	0,2	9	1,5	589	581
03.00	2 917	1 619	936	32,1	5	0,5	7	0,7	931	927
04.00	2 392	1 402	783	32,7	2	0,3	7	0,9	781	775
05.01	2 950	1 771	1 065	36,1	6	0,6	8	0,8	1 059	1 055
05.02	3 831	2 769	1 251	32,7	13	1,0	12	1,0	1 237	1 236
06.00	2 577	1 520	895	34,7	–	–	7	0,8	894	888
07.01	2 542	1 601	828	32,6	3	0,4	4	0,5	825	824
07.02	3 300	2 280	1 039	31,5	5	0,5	10	1,0	1 033	1 029
08.00	2 420	1 411	807	33,3	2	0,2	8	1,0	800	799
09.00	1 623	951	589	36,3	2	0,3	5	0,8	587	584
10.01	4 699	2 921	1 459	31,0	9	0,6	9	0,6	1 449	1 450
10.02	1 012	684	294	29,1	1	0,3	2	0,7	293	292
11.01	4 518	3 130	1 301	28,8	7	0,5	15	1,2	1 292	1 284
11.02	1 938	1 216	550	28,4	3	0,5	7	1,3	546	543
11.03	2 314	1 533	707	30,6	5	0,7	5	0,7	702	700
12.01	3 365	1 906	1 042	31,0	3	0,3	5	0,5	1 039	1 037
12.02	2 176	1 446	519	23,9	4	0,8	4	0,8	515	515
13.01	3 974	2 534	1 256	31,6	8	0,6	12	1,0	1 248	1 243
13.02	2 173	1 247	731	33,6	5	0,7	7	1,0	725	724
13.03	1 162	670	389	33,5	3	0,8	1	0,3	386	388
13.04	6 211	3 795	1 862	30,0	10	0,5	15	0,8	1 850	1 845
14.01	2 639	1 850	816	30,9	3	0,4	9	1,1	813	807
14.02	1 775	960	708	39,9	1	0,1	4	0,6	707	704
15.01	3 785	2 154	1 397	36,9	8	0,6	11	0,8	1 389	1 386
15.02	3 598	1 928	1 185	32,9	1	0,1	4	0,3	1 184	1 181
15.03	5 187	2 994	1 613	31,1	11	0,7	15	0,9	1 602	1 595
15.04	2 296	1 335	754	32,8	6	0,8	10	1,3	747	744
15.05	4 870	2 681	1 819	37,4	5	0,3	13	0,7	1 813	1 806
16.00	653	396	283	43,3	2	0,7	2	0,7	281	281
17.00	2 373	1 327	901	38,0	3	0,3	7	0,8	898	894
18.01	1 148	730	469	40,9	2	0,4	1	0,2	466	468
18.02	6 392	4 179	2 166	33,9	19	0,9	24	1,1	2 147	2 142
<b>Urnenwahl</b>	<b>105 177</b>	<b>63 853</b>	<b>34 453</b>	<b>32,8</b>	<b>168</b>	<b>0,5</b>	<b>276</b>	<b>0,8</b>	<b>34 265</b>	<b>34 158</b>

## Stimmabgabe in den Stadtbezirken

Wahlberechtigte		Wähler		ungültige Erststimmen		ungültige Zweitstimmen		gültige Erststimmen	gültige Zweitstimmen	 Stadtbezirk
insgesamt	ohne Wahrschein	insgesamt	in %	insgesamt	in %	insgesamt	in %	insgesamt	insgesamt	
10 706	6 004	3 449	32,2	10	0,3	17	0,5	3 437	3 431	01
1 661	909	590	35,5	1	0,2	9	1,5	589	581	02
2 917	1 619	936	32,1	5	0,5	7	0,7	931	927	03
2 392	1 402	783	32,7	2	0,3	7	0,9	781	775	04
6 781	4 540	2 316	34,2	19	0,8	20	0,9	2 296	2 291	05
2 577	1 520	895	34,7	–	–	7	0,8	894	888	06
5 842	3 881	1 867	32,0	8	0,4	14	0,7	1 858	1 853	07
2 420	1 411	807	33,3	2	0,2	8	1,0	800	799	08
1 623	951	589	36,3	2	0,3	5	0,8	587	584	09
5 711	3 605	1 753	30,7	10	0,6	11	0,6	1 742	1 742	10
8 770	5 879	2 558	29,2	15	0,6	27	1,1	2 540	2 527	11
5 541	3 352	1 561	28,2	7	0,4	9	0,6	1 554	1 552	12
13 520	8 246	4 238	31,3	26	0,6	35	0,8	4 209	4 200	13
4 414	2 810	1 524	34,5	4	0,3	13	0,9	1 520	1 511	14
19 736	11 092	6 768	34,3	31	0,5	53	0,8	6 735	6 712	15
653	396	283	43,3	2	0,7	2	0,7	281	281	16
2 373	1 327	901	38,0	3	0,3	7	0,8	898	894	17
7 540	4 909	2 635	34,9	21	0,8	25	0,9	2 613	2 610	18
105 177	63 853	34 453	32,8	168	0,5	276	0,8	34 265	34 158	Urnenwahl


## Parteienergebnis in den Stimmbezirken

Stimmbezirk	von den gültigen Gesamtstimmen (Erst- und Zweitstimmen) entfallen auf ...											
	CSU		GRÜNE		FW		AFD		SPD		FDP	
	absolut	in %	absolut	in %	absolut	in %	absolut	in %	absolut	in %	absolut	in %
001	105	13,1	348	43,3	41	5,1	65	8,1	90	11,2	36	4,5
002	76	11,9	324	50,5	33	5,1	39	6,1	73	11,4	22	3,4
003	147	19,2	290	37,9	38	5,0	58	7,6	90	11,8	33	4,3
004	58	11,8	217	44,3	24	4,9	46	9,4	42	8,6	21	4,3
005	131	22,4	218	37,3	33	5,7	32	5,5	71	12,2	19	3,3
006	106	15,5	308	45,2	43	6,3	48	7,0	76	11,1	27	4,0
007	71	16,1	200	45,5	12	2,7	20	4,5	56	12,7	18	4,1
008	40	10,4	172	44,6	27	7,0	23	6,0	41	10,6	20	5,2
009	94	14,5	297	45,8	29	4,5	36	5,5	82	12,6	23	3,5
010	87	18,5	207	43,9	35	7,4	29	6,2	54	11,5	15	3,2
011	81	17,6	193	42,0	35	7,6	20	4,3	52	11,3	29	6,3
012	145	23,4	237	38,3	40	6,5	34	5,5	72	11,6	23	3,7
013	102	18,5	212	38,5	50	9,1	46	8,3	72	13,1	16	2,9
014	141	20,6	224	32,7	51	7,5	69	10,1	89	13,0	33	4,8
015	139	21,7	222	34,6	62	9,7	79	12,3	53	8,3	22	3,4
016	123	23,1	189	35,5	36	6,8	75	14,1	47	8,8	14	2,6
017	171	51,5	19	5,7	39	11,7	66	19,9	11	3,3	8	2,4
018	313	40,8	113	14,7	56	7,3	171	22,3	43	5,6	25	3,3
019	188	34,0	129	23,3	32	5,8	80	14,5	56	10,1	23	4,2
020	119	25,2	109	23,0	46	9,7	125	26,4	35	7,4	10	2,1
021	168	30,9	107	19,7	65	12,0	103	19,0	40	7,4	15	2,8
022	188	30,3	43	6,9	63	10,2	214	34,5	60	9,7	14	2,3
023	178	32,7	85	15,6	53	9,7	144	26,4	46	8,4	7	1,3
024	127	26,8	34	7,2	48	10,1	207	43,8	30	6,3	9	1,9
025	242	33,1	118	16,1	89	12,2	162	22,2	62	8,5	16	2,2
026	228	35,1	62	9,6	98	15,1	171	26,3	46	7,1	10	1,5
027	228	37,9	98	16,3	76	12,6	89	14,8	54	9,0	24	4,0
028	213	35,6	67	11,2	85	14,2	94	15,7	79	13,2	22	3,7
029	153	25,2	176	28,9	63	10,4	75	12,3	54	8,9	19	3,1
030	156	25,6	127	20,8	70	11,5	140	23,0	52	8,5	18	3,0
031	156	36,2	93	21,6	34	7,9	65	15,1	50	11,6	4	0,9
032	238	29,1	113	13,8	107	13,1	178	21,8	84	10,3	25	3,1
033	223	33,8	71	10,8	68	10,3	192	29,1	65	9,9	16	2,4
034	206	35,2	47	8,0	66	11,3	170	29,0	55	9,4	7	1,2
035	187	32,2	166	28,6	61	10,5	57	9,8	53	9,1	27	4,7
036	215	35,1	90	14,7	55	9,0	123	20,1	69	11,3	22	3,6
037	134	32,9	52	12,8	49	12,0	92	22,6	34	8,4	21	5,2
038	219	31,0	113	16,0	89	12,6	119	16,9	89	12,6	19	2,7
039	172	37,0	84	18,1	54	11,6	79	17,0	34	7,3	10	2,2
040	104	19,2	218	40,1	38	7,0	48	8,8	61	11,2	18	3,3
041	132	23,5	135	24,1	32	5,7	118	21,0	65	11,6	26	4,6
042	174	29,7	91	15,6	50	8,5	159	27,2	54	9,2	10	1,7
043	82	20,6	112	28,1	37	9,3	50	12,5	54	13,5	16	4,0
044	45	9,9	222	48,8	27	5,9	27	5,9	52	11,4	18	4,0
045	130	21,0	180	29,1	54	8,7	95	15,3	69	11,1	35	5,7
046	65	20,2	76	23,6	28	8,7	45	14,0	42	13,0	17	5,3
047	228	30,7	93	12,5	79	10,6	178	24,0	70	9,4	16	2,2
048	154	23,4	119	18,1	38	5,8	219	33,2	68	10,3	14	2,1
049	117	24,2	141	29,2	45	9,3	72	14,9	60	12,4	9	1,9
050	172	28,4	138	22,8	47	7,8	116	19,1	51	8,4	24	4,0
051	130	21,1	217	35,2	35	5,7	49	8,0	80	13,0	21	3,4
052	70	15,3	139	30,3	41	9,0	78	17,0	39	8,5	21	4,6
053	215	30,5	92	13,0	66	9,4	171	24,3	88	12,5	16	2,3
054	151	18,9	188	23,6	71	8,9	203	25,5	100	12,5	20	2,5
055	131	22,9	185	32,4	42	7,4	51	8,9	67	11,7	31	5,4
056	149	23,6	67	10,6	60	9,5	207	32,8	73	11,6	10	1,6
057	203	37,0	106	19,3	54	9,9	85	15,5	48	8,8	14	2,6
058	122	25,5	150	31,4	26	5,4	54	11,3	68	14,2	15	3,1
059	130	27,1	141	29,4	38	7,9	61	12,7	42	8,8	23	4,8
060	179	29,0	138	22,3	70	11,3	76	12,3	68	11,0	26	4,2
061	203	30,7	186	28,1	58	8,8	64	9,7	77	11,6	27	4,1
062	179	30,6	134	22,9	45	7,7	86	14,7	75	12,8	25	4,3
063	149	22,6	190	28,8	55	8,3	90	13,6	68	10,3	33	5,0
064	162	31,0	92	17,6	54	10,3	129	24,7	54	10,3	15	2,9
065	206	31,8	148	22,9	53	8,2	108	16,7	59	9,1	19	2,9
066	174	22,5	278	35,9	64	8,3	86	11,1	80	10,3	20	2,6
067	158	27,3	108	18,7	64	11,1	92	15,9	83	14,4	16	2,8
068	142	21,7	229	35,0	65	9,9	64	9,8	53	8,1	26	4,0
069	149	23,8	211	33,8	54	8,6	74	11,8	64	10,2	19	3,0
070	98	26,1	99	26,3	35	9,3	56	14,9	27	7,2	20	5,3
071	115	28,2	111	27,2	48	11,8	40	9,8	49	12,0	15	3,7
072	110	24,6	133	29,7	30	6,7	27	6,0	65	14,5	23	5,1


von den gültigen Gesamtstimmen (Erst- und Zweitstimmen) entfallen auf ...													
DIE LINKE		BP		ÖDP		V-Partei <sup>3</sup>		dieBasis		Volt			Stimmbezirk
absolut	in %	absolut	in %	absolut	in %	absolut	in %	absolut	in %	absolut	in %		
37	4,6	3	0,4	26	3,2	10	1,2	10	1,2	33	4,1	001	
22	3,4	4	0,6	19	3,0	6	0,9	5	0,8	18	2,8	002	
37	4,8	4	0,5	19	2,5	8	1,0	15	2,0	26	3,4	003	
46	9,4	3	0,6	15	3,1	6	1,2	2	0,4	10	2,0	004	
28	4,8	1	0,2	30	5,1	4	0,7	10	1,7	7	1,2	005	
19	2,8	1	0,1	32	4,7	3	0,4	7	1,0	12	1,8	006	
23	5,2	1	0,2	21	4,8	2	0,5	2	0,5	14	3,2	007	
32	8,3	2	0,5	14	3,6	4	1,0	4	1,0	7	1,8	008	
32	4,9	7	1,1	30	4,6	3	0,5	2	0,3	14	2,2	009	
12	2,5	3	0,6	14	3,0	–	–	8	1,7	7	1,5	010	
11	2,4	–	–	27	5,9	2	0,4	5	1,1	5	1,1	011	
17	2,7	1	0,2	28	4,5	7	1,1	2	0,3	13	2,1	012	
16	2,9	–	–	27	4,9	–	–	2	0,4	8	1,5	013	
18	2,6	4	0,6	27	3,9	6	0,9	11	1,6	11	1,6	014	
25	3,9	2	0,3	16	2,5	6	0,9	13	2,0	2	0,3	015	
15	2,8	1	0,2	20	3,8	1	0,2	6	1,1	6	1,1	016	
–	–	5	1,5	7	2,1	2	0,6	2	0,6	2	0,6	017	
11	1,4	4	0,5	12	1,6	6	0,8	7	0,9	7	0,9	018	
8	1,4	4	0,7	18	3,3	1	0,2	1	0,2	13	2,4	019	
5	1,1	7	1,5	6	1,3	2	0,4	2	0,4	7	1,5	020	
11	2,0	3	0,6	20	3,7	–	–	5	0,9	6	1,1	021	
4	0,6	8	1,3	6	1,0	1	0,2	10	1,6	9	1,5	022	
9	1,7	5	0,9	7	1,3	6	1,1	3	0,6	2	0,4	023	
4	0,8	4	0,8	2	0,4	2	0,4	3	0,6	3	0,6	024	
5	0,7	7	1,0	13	1,8	10	1,4	2	0,3	5	0,7	025	
7	1,1	3	0,5	4	0,6	4	0,6	11	1,7	5	0,8	026	
7	1,2	8	1,3	10	1,7	1	0,2	5	0,8	1	0,2	027	
10	1,7	5	0,8	15	2,5	–	–	2	0,3	7	1,2	028	
14	2,3	5	0,8	31	5,1	4	0,7	4	0,7	10	1,6	029	
14	2,3	6	1,0	10	1,6	1	0,2	6	1,0	10	1,6	030	
9	2,1	2	0,5	7	1,6	1	0,2	2	0,5	8	1,9	031	
5	0,6	12	1,5	18	2,2	12	1,5	11	1,3	14	1,7	032	
6	0,9	6	0,9	2	0,3	2	0,3	5	0,8	3	0,5	033	
5	0,9	1	0,2	5	0,9	1	0,2	9	1,5	14	2,4	034	
3	0,5	2	0,3	18	3,1	3	0,5	1	0,2	2	0,3	035	
10	1,6	8	1,3	12	2,0	1	0,2	4	0,7	3	0,5	036	
13	3,2	–	–	8	2,0	1	0,2	2	0,5	1	0,2	037	
10	1,4	12	1,7	15	2,1	7	1,0	10	1,4	4	0,6	038	
10	2,2	1	0,2	4	0,9	2	0,4	6	1,3	9	1,9	039	
17	3,1	2	0,4	19	3,5	3	0,6	4	0,7	11	2,0	040	
26	4,6	3	0,5	13	2,3	1	0,2	6	1,1	4	0,7	041	
12	2,1	8	1,4	11	1,9	1	0,2	7	1,2	8	1,4	042	
16	4,0	–	–	15	3,8	4	1,0	2	0,5	11	2,8	043	
28	6,2	2	0,4	12	2,6	7	1,5	–	–	15	3,3	044	
16	2,6	3	0,5	8	1,3	10	1,6	1	0,2	18	2,9	045	
21	6,5	5	1,6	6	1,9	2	0,6	3	0,9	12	3,7	046	
22	3,0	2	0,3	14	1,9	5	0,7	13	1,7	23	3,1	047	
15	2,3	10	1,5	8	1,2	1	0,2	6	0,9	7	1,1	048	
12	2,5	3	0,6	21	4,3	1	0,2	2	0,4	–	–	049	
21	3,5	4	0,7	20	3,3	2	0,3	–	–	11	1,8	050	
26	4,2	–	–	27	4,4	1	0,2	7	1,1	23	3,7	051	
26	5,7	2	0,4	9	2,0	8	1,7	8	1,7	17	3,7	052	
13	1,8	6	0,9	15	2,1	9	1,3	4	0,6	10	1,4	053	
22	2,8	1	0,1	9	1,1	–	–	18	2,3	14	1,8	054	
24	4,2	–	–	22	3,9	5	0,9	3	0,5	10	1,8	055	
20	3,2	8	1,3	10	1,6	5	0,8	15	2,4	8	1,3	056	
10	1,8	6	1,1	9	1,6	–	–	5	0,9	8	1,5	057	
12	2,5	3	0,6	13	2,7	3	0,6	2	0,4	10	2,1	058	
12	2,5	1	0,2	15	3,1	3	0,6	3	0,6	10	2,1	059	
18	2,9	3	0,5	20	3,2	9	1,5	7	1,1	4	0,6	060	
18	2,7	2	0,3	13	2,0	5	0,8	2	0,3	7	1,1	061	
6	1,0	4	0,7	18	3,1	3	0,5	4	0,7	6	1,0	062	
27	4,1	3	0,5	26	3,9	4	0,6	2	0,3	13	2,0	063	
1	0,2	–	–	10	1,9	3	0,6	2	0,4	1	0,2	064	
10	1,5	3	0,5	25	3,9	5	0,8	2	0,3	9	1,4	065	
20	2,6	6	0,8	16	2,1	12	1,6	9	1,2	9	1,2	066	
14	2,4	5	0,9	17	2,9	7	1,2	6	1,0	8	1,4	067	
33	5,0	1	0,2	19	2,9	3	0,5	–	–	19	2,9	068	
10	1,6	6	1,0	26	4,2	–	–	2	0,3	10	1,6	069	
7	1,9	1	0,3	22	5,9	2	0,5	–	–	9	2,4	070	
12	2,9	3	0,7	9	2,2	–	–	2	0,5	4	1,0	071	
21	4,7	6	1,3	18	4,0	–	–	–	–	15	3,3	072	

Stimmbezirk	von den gültigen Gesamtstimmen (Erst- und Zweitstimmen) entfallen auf ...											
	CSU		GRÜNE		FW		AFD		SPD		FDP	
	absolut	in %	absolut	in %	absolut	in %	absolut	in %	absolut	in %	absolut	in %
073	140	32,2	93	21,4	41	9,4	72	16,6	37	8,5	6	1,4
074	128	33,0	89	22,9	52	13,4	26	6,7	40	10,3	9	2,3
075	114	23,3	166	33,9	64	13,1	25	5,1	42	8,6	27	5,5
076	169	31,7	135	25,3	48	9,0	61	11,4	57	10,7	13	2,4
077	144	24,8	130	22,4	42	7,2	150	25,8	46	7,9	22	3,8
078	178	32,9	36	6,7	37	6,8	178	32,9	52	9,6	9	1,7
079	178	35,7	40	8,0	40	8,0	136	27,3	42	8,4	13	2,6
080	113	27,0	117	28,0	54	12,9	43	10,3	42	10,0	17	4,1
081	133	32,3	124	30,1	39	9,5	43	10,4	23	5,6	10	2,4
082	198	27,3	132	18,2	78	10,8	128	17,7	91	12,6	24	3,3
083	158	24,8	184	28,9	47	7,4	67	10,5	81	12,7	25	3,9
084	124	20,5	245	40,6	35	5,8	42	7,0	55	9,1	26	4,3
085	169	28,1	189	31,4	32	5,3	68	11,3	68	11,3	30	5,0
086	162	37,4	83	19,2	34	7,9	47	10,9	50	11,5	24	5,5
087	169	32,3	121	23,1	41	7,8	70	13,4	29	5,5	31	5,9
088	199	30,6	139	21,4	56	8,6	138	21,2	55	8,5	18	2,8
089	178	29,0	129	21,0	72	11,7	85	13,8	78	12,7	16	2,6
090	182	22,6	285	35,3	45	5,6	88	10,9	106	13,1	40	5,0
091	115	21,3	214	39,7	34	6,3	44	8,2	48	8,9	14	2,6
092	228	36,8	144	23,2	48	7,7	47	7,6	72	11,6	29	4,7
093	147	27,2	152	28,1	58	10,7	64	11,9	68	12,6	16	3,0
094	212	34,7	133	21,8	71	11,6	51	8,3	75	12,3	31	5,1
095	158	30,9	115	22,5	45	8,8	48	9,4	73	14,3	16	3,1
096	224	31,6	168	23,7	76	10,7	79	11,2	80	11,3	26	3,7
097	171	28,4	117	19,4	72	11,9	101	16,7	75	12,4	18	3,0
098	141	27,5	145	28,3	39	7,6	64	12,5	56	10,9	11	2,1
099	125	28,5	127	28,9	30	6,8	71	16,2	45	10,3	4	0,9
100	154	27,4	181	32,1	56	9,9	54	9,6	52	9,2	14	2,5
101	218	27,6	232	29,3	67	8,5	65	8,2	99	12,5	26	3,3
102	191	34,0	138	24,6	64	11,4	60	10,7	41	7,3	27	4,8
103	169	37,3	80	17,7	44	9,7	52	11,5	46	10,2	24	5,3
104	183	32,3	177	31,3	58	10,2	46	8,1	44	7,8	14	2,5
105	167	37,5	77	17,3	52	11,7	40	9,0	38	8,5	26	5,8
106	121	36,9	69	21,0	32	9,8	29	8,8	23	7,0	19	5,8
107	161	36,1	74	16,6	39	8,7	67	15,0	61	13,7	13	2,9
108	144	28,5	42	8,3	49	9,7	181	35,8	41	8,1	8	1,6
109	180	37,2	71	14,7	67	13,8	88	18,2	35	7,2	15	3,1
110	185	25,2	116	15,8	51	6,9	217	29,5	88	12,0	24	3,3
111	101	21,0	57	11,8	41	8,5	175	36,3	57	11,8	8	1,7
112	183	27,9	142	21,6	74	11,3	93	14,2	87	13,3	9	1,4
113	154	26,8	110	19,1	76	13,2	97	16,9	66	11,5	18	3,1
114	185	41,1	56	12,4	60	13,3	88	19,6	36	8,0	7	1,6
115	70	14,1	220	44,4	22	4,4	24	4,8	68	13,7	26	5,2
116	148	32,5	84	18,4	65	14,3	69	15,1	40	8,8	20	4,4
117	63	15,8	126	31,7	33	8,3	48	12,1	55	13,8	15	3,8
118	122	29,3	114	27,4	34	8,2	38	9,1	54	13,0	12	2,9
119	75	17,7	46	10,9	38	9,0	205	48,5	21	5,0	6	1,4
120	151	32,4	145	31,1	27	5,8	62	13,3	37	7,9	15	3,2
121	167	28,7	119	20,4	54	9,3	115	19,8	42	7,2	30	5,2
122	144	24,6	190	32,5	49	8,4	50	8,5	43	7,4	59	10,1
Urnenwahl	18 589	27,2	17 259	25,2	6 140	9,0	10 712	15,7	7 094	10,4	2 360	3,4
Briefwahl	24 109	31,8	20 600	27,1	8 397	11,1	6 072	8,0	7 566	10,0	2 787	3,7
Gesamt	42 698	29,6	37 859	26,2	14 537	10,1	16 784	11,6	14 660	10,2	5 147	3,6





von den gültigen Gesamtstimmen (Erst- und Zweitstimmen) entfallen auf ...													
DIE LINKE		BP		ÖDP		V-Partei <sup>3</sup>		dieBasis		Volt			Stimmbezirk
absolut	in %	absolut	in %	absolut	in %	absolut	in %	absolut	in %	absolut	in %		
18	4,1	2	0,5	17	3,9	7	1,6	1	0,2	1	0,2	073	
3	0,8	7	1,8	18	4,6	2	0,5	9	2,3	5	1,3	074	
11	2,2	1	0,2	33	6,7	1	0,2	4	0,8	2	0,4	075	
8	1,5	1	0,2	21	3,9	6	1,1	2	0,4	12	2,3	076	
10	1,7	2	0,3	15	2,6	7	1,2	8	1,4	5	0,9	077	
13	2,4	5	0,9	18	3,3	2	0,4	8	1,5	5	0,9	078	
19	3,8	3	0,6	12	2,4	4	0,8	3	0,6	8	1,6	079	
6	1,4	–	–	13	3,1	1	0,2	5	1,2	7	1,7	080	
5	1,2	–	–	23	5,6	2	0,5	6	1,5	4	1,0	081	
27	3,7	5	0,7	25	3,4	6	0,8	2	0,3	9	1,2	082	
27	4,2	2	0,3	30	4,7	6	0,9	4	0,6	6	0,9	083	
12	2,0	3	0,5	36	6,0	3	0,5	13	2,2	10	1,7	084	
12	2,0	–	–	17	2,8	3	0,5	10	1,7	3	0,5	085	
13	3,0	–	–	9	2,1	5	1,2	6	1,4	–	–	086	
21	4,0	3	0,6	21	4,0	–	–	11	2,1	7	1,3	087	
13	2,0	6	0,9	21	3,2	–	–	1	0,2	4	0,6	088	
14	2,3	4	0,7	25	4,1	–	–	12	2,0	1	0,2	089	
11	1,4	2	0,2	27	3,3	7	0,9	9	1,1	5	0,6	090	
14	2,6	1	0,2	48	8,9	3	0,6	1	0,2	3	0,6	091	
11	1,8	4	0,6	24	3,9	–	–	7	1,1	6	1,0	092	
5	0,9	3	0,6	16	3,0	4	0,7	6	1,1	1	0,2	093	
7	1,1	1	0,2	20	3,3	1	0,2	4	0,7	5	0,8	094	
18	3,5	3	0,6	12	2,3	9	1,8	5	1,0	9	1,8	095	
11	1,6	6	0,8	14	2,0	4	0,6	11	1,6	9	1,3	096	
12	2,0	2	0,3	15	2,5	4	0,7	5	0,8	11	1,8	097	
4	0,8	6	1,2	28	5,5	5	1,0	7	1,4	6	1,2	098	
9	2,1	4	0,9	6	1,4	2	0,5	5	1,1	11	2,5	099	
8	1,4	4	0,7	26	4,6	–	–	2	0,4	12	2,1	100	
22	2,8	1	0,1	43	5,4	4	0,5	4	0,5	10	1,3	101	
3	0,5	1	0,2	19	3,4	1	0,2	5	0,9	12	2,1	102	
6	1,3	6	1,3	17	3,8	2	0,4	7	1,5	–	–	103	
6	1,1	4	0,7	26	4,6	–	–	5	0,9	3	0,5	104	
9	2,0	5	1,1	25	5,6	2	0,4	2	0,4	2	0,4	105	
6	1,8	–	–	22	6,7	2	0,6	1	0,3	4	1,2	106	
9	2,0	–	–	19	4,3	2	0,4	1	0,2	–	–	107	
14	2,8	8	1,6	10	2,0	1	0,2	3	0,6	5	1,0	108	
7	1,4	1	0,2	11	2,3	–	–	–	–	9	1,9	109	
12	1,6	4	0,5	18	2,4	7	1,0	8	1,1	5	0,7	110	
16	3,3	2	0,4	10	2,1	–	–	9	1,9	6	1,2	111	
19	2,9	2	0,3	19	2,9	7	1,1	15	2,3	6	0,9	112	
7	1,2	7	1,2	20	3,5	5	0,9	6	1,0	9	1,6	113	
3	0,7	4	0,9	5	1,1	1	0,2	–	–	5	1,1	114	
39	7,9	2	0,4	16	3,2	1	0,2	2	0,4	6	1,2	115	
2	0,4	8	1,8	6	1,3	5	1,1	6	1,3	3	0,7	116	
26	6,5	3	0,8	14	3,5	3	0,8	3	0,8	9	2,3	117	
8	1,9	3	0,7	14	3,4	3	0,7	6	1,4	8	1,9	118	
12	2,8	1	0,2	5	1,2	–	–	5	1,2	9	2,1	119	
4	0,9	2	0,4	20	4,3	3	0,6	–	–	–	–	120	
19	3,3	6	1,0	12	2,1	4	0,7	12	2,1	2	0,3	121	
7	1,2	4	0,7	18	3,1	6	1,0	8	1,4	7	1,2	122	
1 736	2,5	421	0,6	2 089	3,1	415	0,6	639	0,9	969	1,4	Urnenwahl	
1 681	2,2	485	0,6	2 206	2,9	405	0,5	457	0,6	1 135	1,5	Briefwahl	
3 417	2,4	906	0,6	4 295	3,0	820	0,6	1 096	0,8	2 104	1,5	Gesamt	


## Parteienergebnis in den Unterbezirken

	von den gültigen Gesamtstimmen (Erst- und Zweitstimmen) entfallen auf ...											
	CSU		GRÜNE		FW		AFD		SPD		FDP	
	absolut	in %	absolut	in %	absolut	in %	absolut	in %	absolut	in %	absolut	in %
01.01	105	13,1	348	43,3	41	5,1	65	8,1	90	11,2	36	4,5
01.02	225	18,2	515	41,8	62	5,0	68	5,5	153	12,4	42	3,4
01.03	440	15,1	1294	44,4	153	5,3	188	6,5	336	11,5	120	4,1
01.04	128	13,0	437	44,3	46	4,7	70	7,1	110	11,2	47	4,8
01.05	168	18,0	400	43,0	70	7,5	49	5,3	106	11,4	44	4,7
02.00	247	21,1	449	38,4	90	7,7	80	6,8	144	12,3	39	3,3
03.00	403	21,7	635	34,2	149	8,0	223	12,0	189	10,2	69	3,7
04.00	632	40,6	216	13,9	160	10,3	306	19,7	94	6,0	53	3,4
05.01	653	30,9	430	20,3	196	9,3	452	21,4	177	8,4	55	2,6
05.02	785	31,7	257	10,4	298	12,1	754	30,5	198	8,0	49	2,0
06.00	608	34,1	284	15,9	215	12,1	298	16,7	175	9,8	76	4,3
07.01	465	28,2	396	24,0	167	10,1	280	17,0	156	9,5	41	2,5
07.02	667	32,3	231	11,2	241	11,7	540	26,2	204	9,9	48	2,3
08.00	536	33,5	308	19,3	165	10,3	272	17,0	156	9,8	70	4,4
09.00	391	33,4	197	16,8	143	12,2	198	16,9	123	10,5	29	2,5
10.01	558	19,2	943	32,5	216	7,5	383	13,2	343	11,8	130	4,5
10.02	174	29,7	91	15,6	50	8,5	159	27,2	54	9,2	10	1,7
11.01	566	22,0	636	24,7	213	8,3	501	19,4	307	11,9	78	3,0
11.02	289	26,5	279	25,6	92	8,4	188	17,3	111	10,2	33	3,0
11.03	382	27,2	212	15,1	117	8,3	397	28,3	138	9,8	30	2,1
12.01	586	28,2	582	28,0	160	7,7	251	12,1	225	10,8	83	4,0
12.02	212	20,6	193	18,7	93	9,0	255	24,8	128	12,4	25	2,4
13.01	677	27,2	655	26,3	252	10,1	306	12,3	276	11,1	75	3,0
13.02	357	24,6	443	30,6	119	8,2	157	10,8	156	10,8	62	4,3
13.03	174	22,5	278	35,9	64	8,3	86	11,1	80	10,3	20	2,6
13.04	1078	29,2	888	24,0	335	9,1	553	15,0	401	10,9	145	3,9
14.01	500	30,9	206	12,7	119	7,3	464	28,6	140	8,6	44	2,7
14.02	411	29,1	390	27,6	164	11,6	112	7,9	139	9,9	49	3,5
15.01	732	26,4	827	29,8	240	8,6	292	10,5	335	12,1	96	3,5
15.02	541	22,9	833	35,2	165	7,0	203	8,6	227	9,6	124	5,2
15.03	950	29,7	671	21,0	327	10,2	494	15,5	374	11,7	102	3,2
15.04	413	27,7	424	28,4	127	8,5	199	13,3	169	11,3	31	2,1
15.05	1186	32,8	911	25,2	319	8,8	369	10,2	359	9,9	172	4,8
16.00	191	34,0	138	24,6	64	11,4	60	10,7	41	7,3	27	4,8
17.00	640	35,7	403	22,5	186	10,4	167	9,3	151	8,4	83	4,6
18.01	365	39,1	127	13,6	127	13,6	176	18,8	71	7,6	22	2,4
18.02	1154	26,9	732	17,1	395	9,2	1097	25,6	458	10,7	101	2,4
Urnenwahl	18 589	27,2	17 259	25,2	6 140	9,0	10 712	15,7	7 094	10,4	2 360	3,4

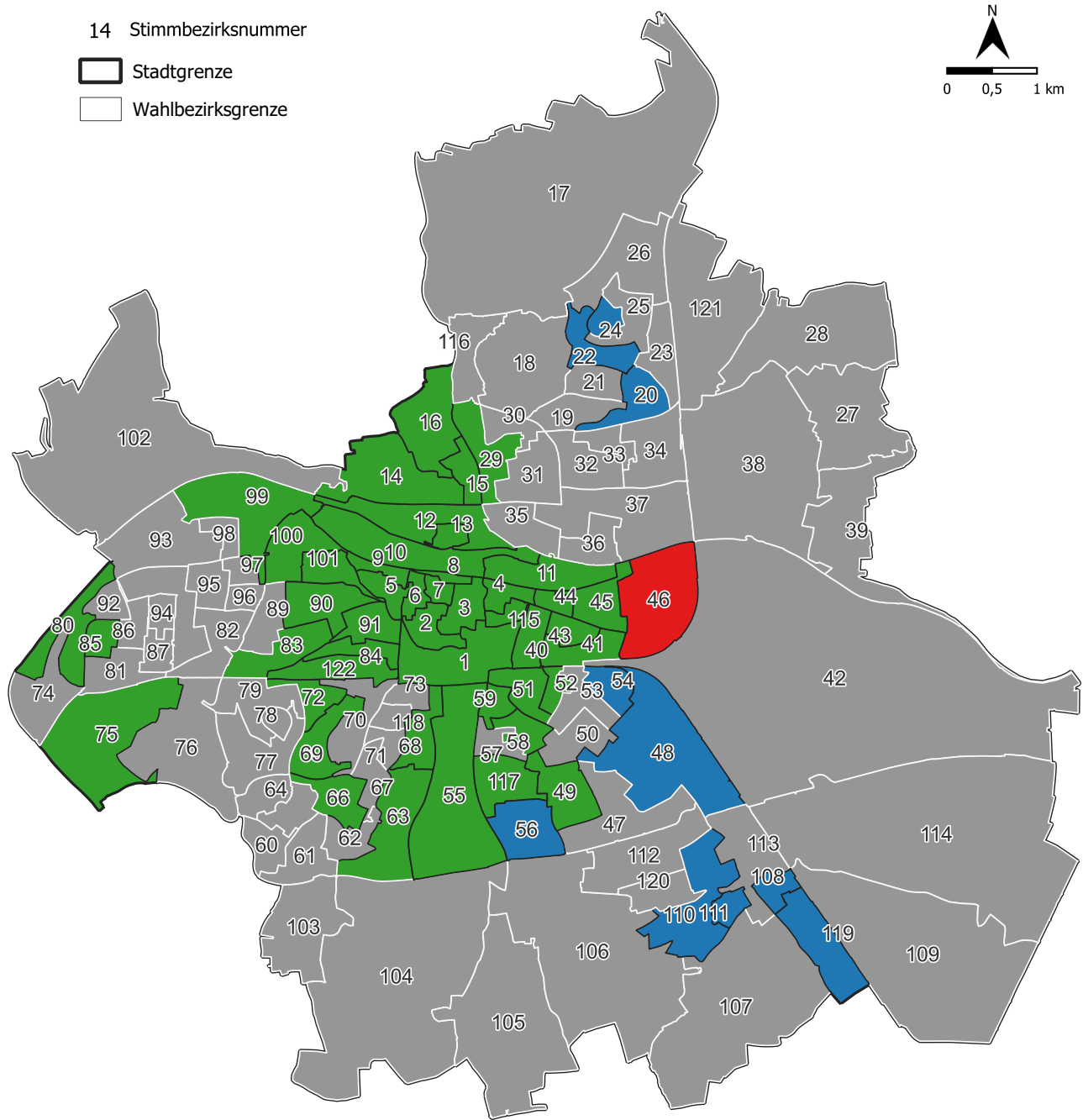
## Parteienergebnis in den Stadtbezirken

	von den gültigen Gesamtstimmen (Erst- und Zweitstimmen) entfallen auf ...											
	CSU		GRÜNE		FW		AFD		SPD		FDP	
	absolut	in %	absolut	in %	absolut	in %	absolut	in %	absolut	in %	absolut	in %
01	1066	15,5	2994	43,6	372	5,4	440	6,4	795	11,6	289	4,2
02	247	21,1	449	38,4	90	7,7	80	6,8	144	12,3	39	3,3
03	403	21,7	635	34,2	149	8,0	223	12,0	189	10,2	69	3,7
04	632	40,6	216	13,9	160	10,3	306	19,7	94	6,0	53	3,4
05	1438	31,3	687	15,0	494	10,8	1206	26,3	375	8,2	104	2,3
06	608	34,1	284	15,9	215	12,1	298	16,7	175	9,8	76	4,3
07	1132	30,5	627	16,9	408	11,0	820	22,1	360	9,7	89	2,4
08	536	33,5	308	19,3	165	10,3	272	17,0	156	9,8	70	4,4
09	391	33,4	197	16,8	143	12,2	198	16,9	123	10,5	29	2,5
10	732	21,0	1034	29,7	266	7,6	542	15,6	397	11,4	140	4,0
11	1237	24,4	1127	22,2	422	8,3	1086	21,4	556	11,0	141	2,8
12	798	25,7	775	25,0	253	8,1	506	16,3	353	11,4	108	3,5
13	2286	27,2	2264	26,9	770	9,2	1102	13,1	913	10,9	302	3,6
14	911	30,1	596	19,7	283	9,3	576	19,0	279	9,2	93	3,1
15	3822	28,4	3666	27,3	1178	8,8	1557	11,6	1464	10,9	525	3,9
16	191	34,0	138	24,6	64	11,4	60	10,7	41	7,3	27	4,8
17	640	35,7	403	22,5	186	10,4	167	9,3	151	8,4	83	4,6
18	1519	29,1	859	16,4	522	10,0	1273	24,4	529	10,1	123	2,4
Urnenwahl	18 589	27,2	17 259	25,2	6 140	9,0	10 712	15,7	7 094	10,4	2 360	3,4

von den gültigen Gesamtstimmen (Erst- und Zweitstimmen) entfallen auf ...													
DIE LINKE		BP		ÖDP		V-Partei <sup>3</sup>		dieBasis		Volt			Unterbezirk
absolut	in %	absolut	in %	absolut	in %	absolut	in %	absolut	in %	absolut	in %		
37	4,6	3	0,4	26	3,2	10	1,2	10	1,2	33	4,1	01.01	
60	4,9	8	0,6	60	4,9	7	0,6	12	1,0	21	1,7	01.02	
133	4,6	12	0,4	105	3,6	23	0,8	33	1,1	77	2,6	01.03	
85	8,6	5	0,5	31	3,1	7	0,7	4	0,4	16	1,6	01.04	
23	2,5	3	0,3	41	4,4	2	0,2	13	1,4	12	1,3	01.05	
33	2,8	1	0,1	55	4,7	7	0,6	4	0,3	21	1,8	02.00	
58	3,1	7	0,4	63	3,4	13	0,7	30	1,6	19	1,0	03.00	
13	0,8	17	1,1	25	1,6	13	0,8	15	1,0	12	0,8	04.00	
33	1,6	19	0,9	51	2,4	9	0,4	11	0,5	28	1,3	05.01	
20	0,8	22	0,9	25	1,0	17	0,7	26	1,1	22	0,9	05.02	
36	2,0	19	1,1	37	2,1	5	0,3	19	1,1	10	0,6	06.00	
37	2,2	13	0,8	48	2,9	6	0,4	12	0,7	28	1,7	07.01	
16	0,8	19	0,9	25	1,2	15	0,7	25	1,2	31	1,5	07.02	
26	1,6	10	0,6	38	2,4	5	0,3	7	0,4	6	0,4	08.00	
20	1,7	13	1,1	19	1,6	9	0,8	16	1,4	13	1,1	09.00	
124	4,3	15	0,5	73	2,5	27	0,9	16	0,6	71	2,4	10.01	
12	2,1	8	1,4	11	1,9	1	0,2	7	1,2	8	1,4	10.02	
87	3,4	9	0,3	60	2,3	18	0,7	37	1,4	64	2,5	11.01	
33	3,0	7	0,6	41	3,8	3	0,3	2	0,2	11	1,0	11.02	
37	2,6	12	0,9	22	1,6	6	0,4	19	1,4	30	2,1	11.03	
58	2,8	10	0,5	59	2,8	11	0,5	13	0,6	38	1,8	12.01	
46	4,5	11	1,1	24	2,3	8	0,8	18	1,7	17	1,7	12.02	
85	3,4	14	0,6	76	3,1	20	0,8	15	0,6	40	1,6	13.01	
38	2,6	13	0,9	66	4,6	2	0,1	2	0,1	34	2,3	13.02	
20	2,6	6	0,8	16	2,1	12	1,6	9	1,2	9	1,2	13.03	
80	2,2	15	0,4	112	3,0	29	0,8	19	0,5	40	1,1	13.04	
42	2,6	10	0,6	45	2,8	13	0,8	19	1,2	18	1,1	14.01	
22	1,6	9	0,6	72	5,1	9	0,6	15	1,1	19	1,3	14.02	
55	2,0	11	0,4	121	4,4	11	0,4	27	1,0	28	1,0	15.01	
60	2,5	10	0,4	132	5,6	18	0,8	26	1,1	26	1,1	15.02	
81	2,5	22	0,7	87	2,7	23	0,7	24	0,8	42	1,3	15.03	
18	1,2	13	0,9	50	3,4	11	0,7	18	1,2	18	1,2	15.04	
75	2,1	8	0,2	127	3,5	12	0,3	49	1,4	32	0,9	15.05	
3	0,5	1	0,2	19	3,4	1	0,2	5	0,9	12	2,1	16.00	
27	1,5	15	0,8	90	5,0	6	0,3	15	0,8	9	0,5	17.00	
10	1,1	5	0,5	16	1,7	1	0,1	-	-	14	1,5	18.01	
93	2,2	26	0,6	121	2,8	25	0,6	47	1,1	40	0,9	18.02	
1736	2,5	421	0,6	2089	3,1	415	0,6	639	0,9	969	1,4	Urnenwahl	

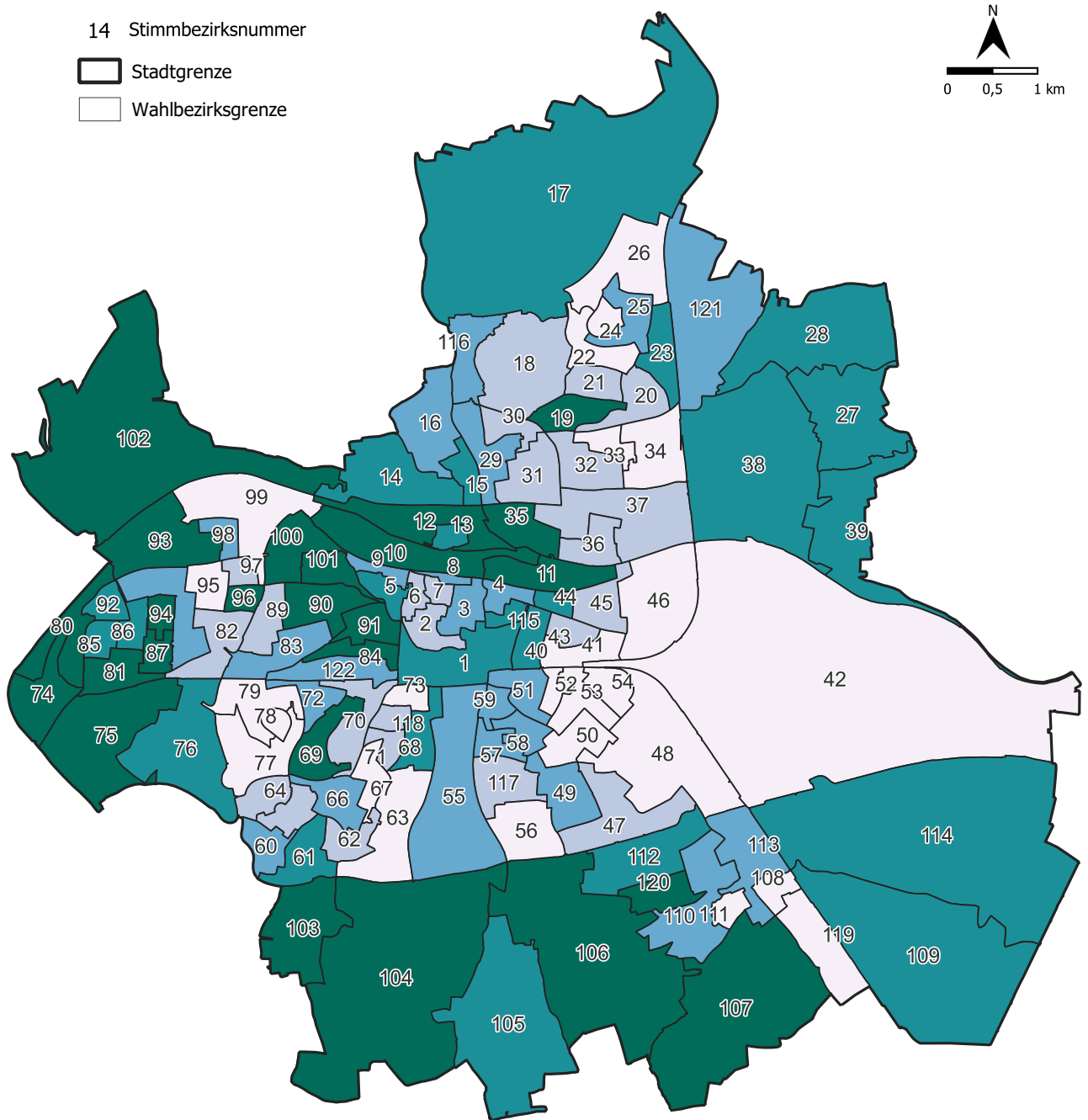
von den gültigen Gesamtstimmen (Erst- und Zweitstimmen) entfallen auf ...													
DIE LINKE		BP		ÖDP		V-Partei <sup>3</sup>		dieBasis		Volt			Stadtbezirk
absolut	in %	absolut	in %	absolut	in %	absolut	in %	absolut	in %	absolut	in %		
338	4,9	31	0,5	263	3,8	49	0,7	72	1,0	159	2,3	01	
33	2,8	1	0,1	55	4,7	7	0,6	4	0,3	21	1,8	02	
58	3,1	7	0,4	63	3,4	13	0,7	30	1,6	19	1,0	03	
13	0,8	17	1,1	25	1,6	13	0,8	15	1,0	12	0,8	04	
53	1,2	41	0,9	76	1,7	26	0,6	37	0,8	50	1,1	05	
36	2,0	19	1,1	37	2,1	5	0,3	19	1,1	10	0,6	06	
53	1,4	32	0,9	73	2,0	21	0,6	37	1,0	59	1,6	07	
26	1,6	10	0,6	38	2,4	5	0,3	7	0,4	6	0,4	08	
20	1,7	13	1,1	19	1,6	9	0,8	16	1,4	13	1,1	09	
136	3,9	23	0,7	84	2,4	28	0,8	23	0,7	79	2,3	10	
157	3,1	28	0,6	123	2,4	27	0,5	58	1,1	105	2,1	11	
104	3,3	21	0,7	83	2,7	19	0,6	31	1,0	55	1,8	12	
223	2,7	48	0,6	270	3,2	63	0,7	45	0,5	123	1,5	13	
64	2,1	19	0,6	117	3,9	22	0,7	34	1,1	37	1,2	14	
289	2,1	64	0,5	517	3,8	75	0,6	144	1,1	146	1,1	15	
3	0,5	1	0,2	19	3,4	1	0,2	5	0,9	12	2,1	16	
27	1,5	15	0,8	90	5,0	6	0,3	15	0,8	9	0,5	17	
103	2,0	31	0,6	137	2,6	26	0,5	47	0,9	54	1,0	18	
1736	2,5	421	0,6	2089	3,1	415	0,6	639	0,9	969	1,4	Urnenwahl	

## Erststimmenmehrheit in den Stimmbezirken




Erststimmenmehrheit	Häufigkeit
CSU - relativ	65
Grüne - relativ	46
AfD - relativ	10
CSU und Grüne gleichauf	1

## Wahlbeteiligung in den Stimmbezirken



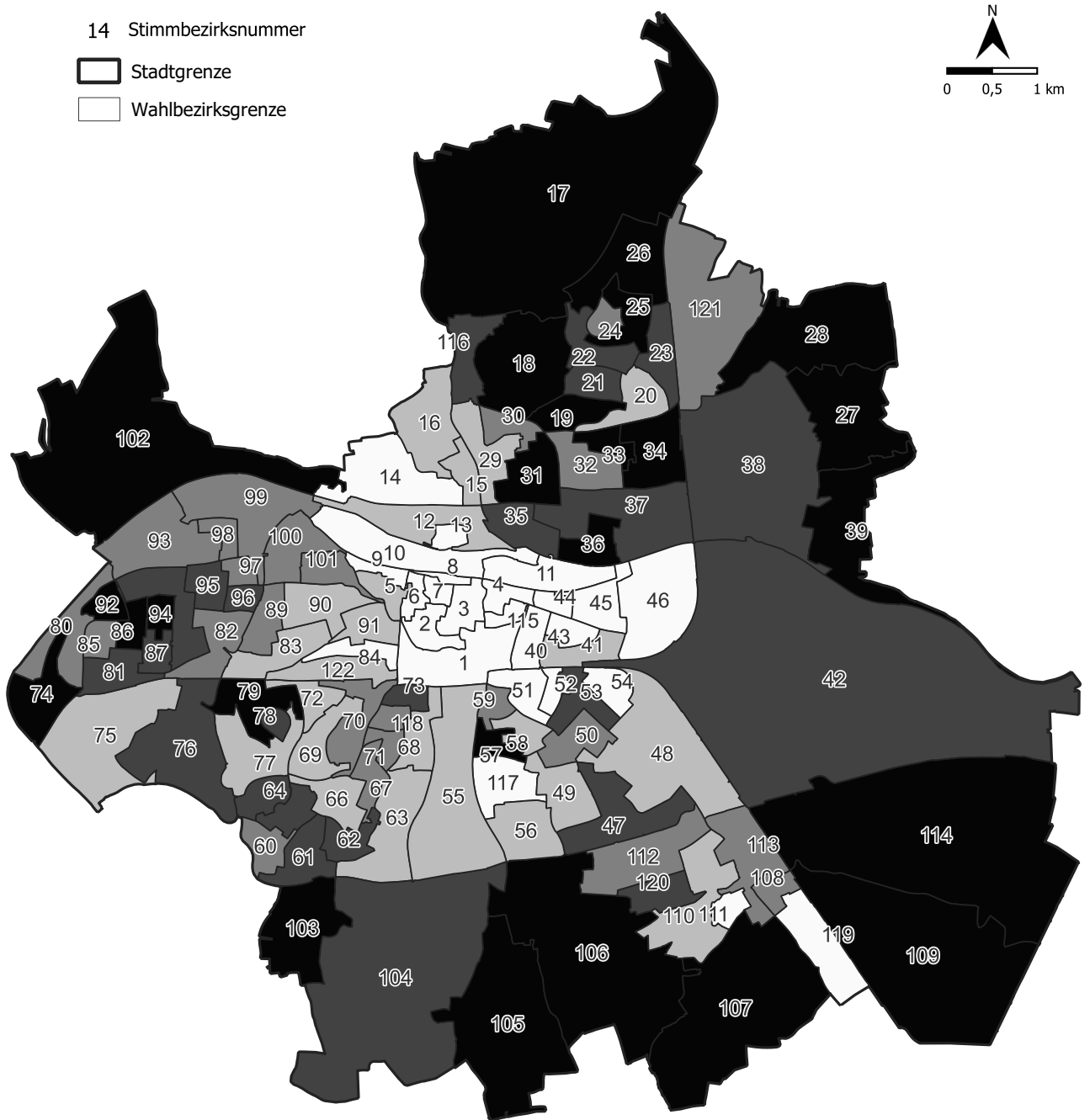
### Ergebnisse in den Stimmbezirken in %




Minimum: 45,2 (Stimmbezirk 56)  
 Maximum: 87,4 (Stimmbezirk 75)

Gesamtstadt 69,0  
 (Brief- und Urnenwahl)

## Stimmbezirksergebnisse - CSU (Gesamtstimmen)



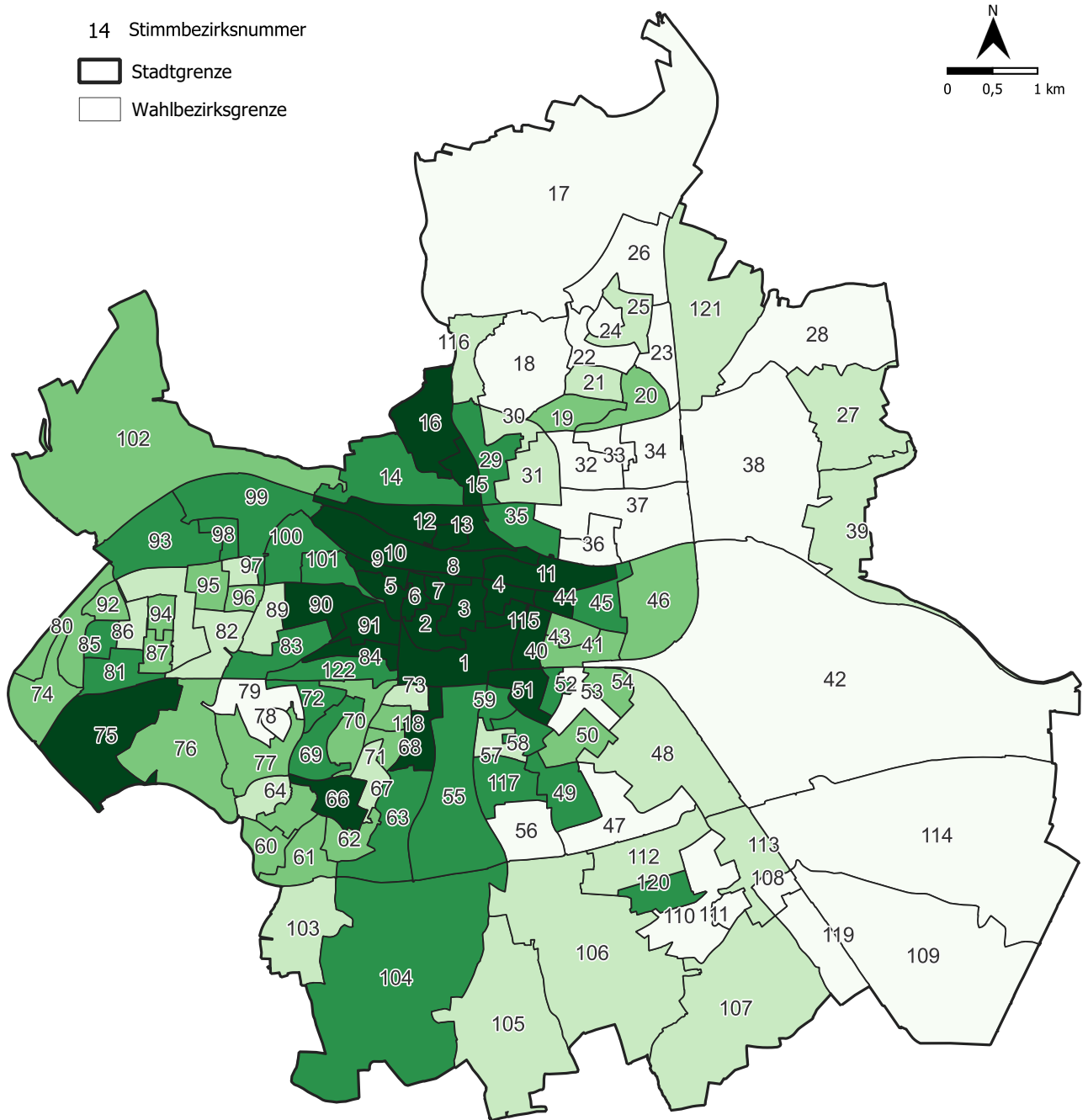
Ergebnisse in den Stimmbezirken in %



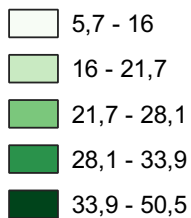
Minimum: 9,9 (Stimmbezirk 44)  
 Maximum: 51,5 (Stimmbezirk 17)

Gesamtstadt 29,6  
 (Brief- und Urnenwahl)

## Stimmbezirksergebnisse - GRÜNE (Gesamtstimmen)



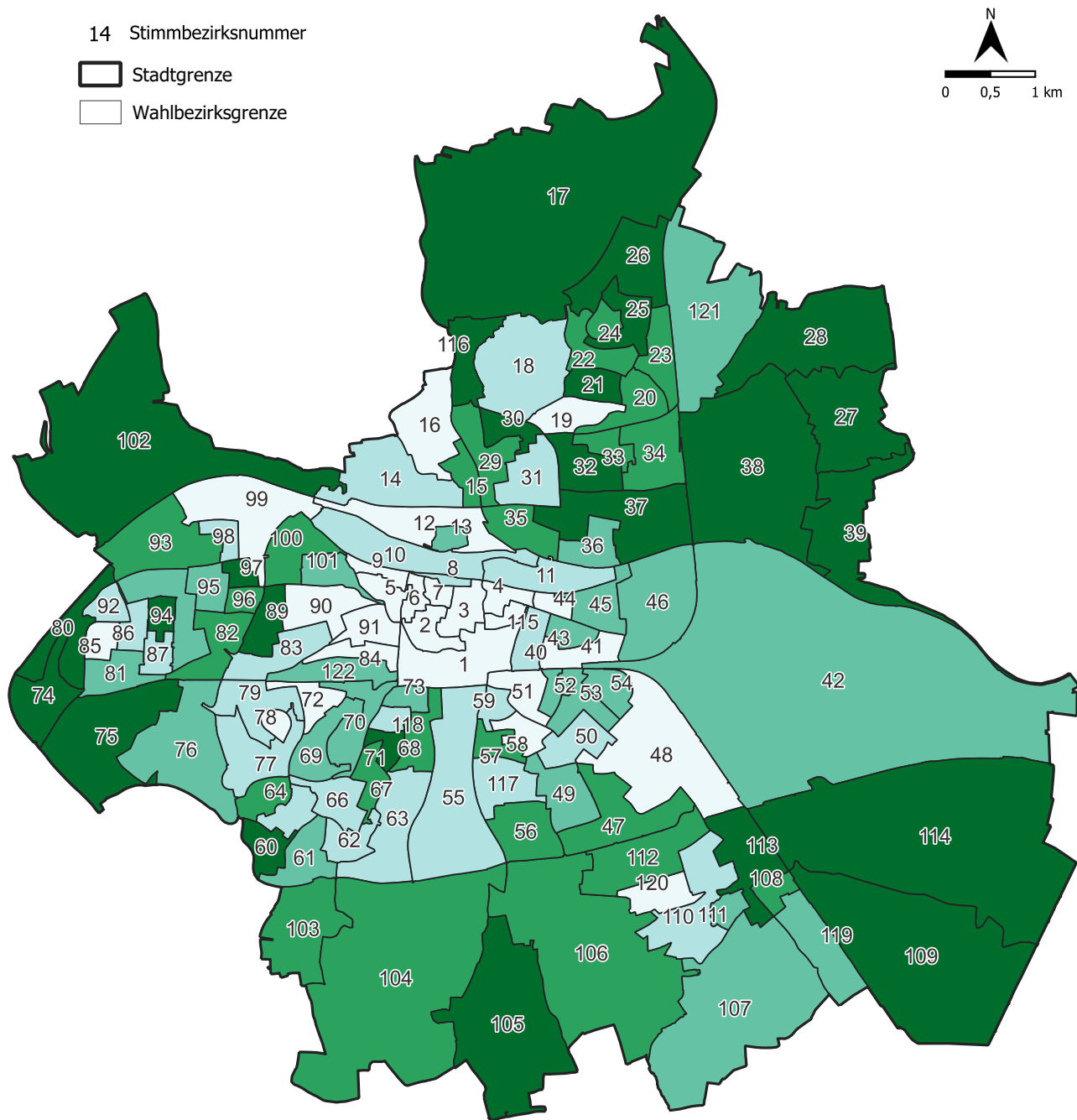
Ergebnisse in den Stimmbezirken in %




Minimum: 5,7 (Stimmbezirk 17)  
 Maximum: 50,5 (Stimmbezirk 2)

Gesamtstadt 26,2  
 (Brief- und Urnenwahl)

## Stimmbezirksergebnisse - FW (Gesamtstimmen)



Ergebnisse in den Stimmbezirken in %

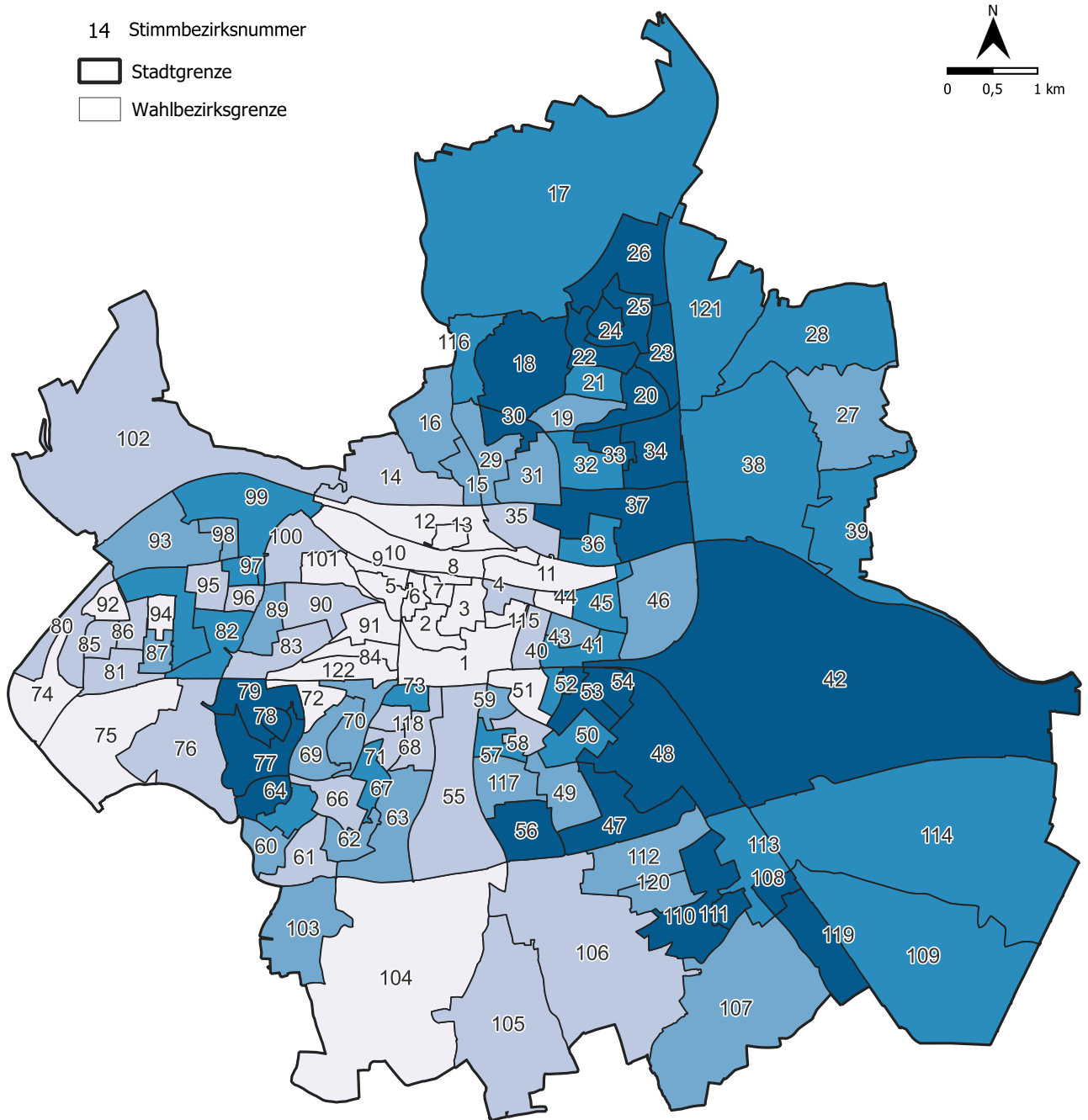


Minimum: 2,7 (Stimmbezirk 7)  
 Maximum: 15,1 (Stimmbezirk 26)


Gesamtstadt 10,1  
 (Brief- und Urnenwahl)



## Stimmbezirksergebnisse - AfD (Gesamtstimmen)



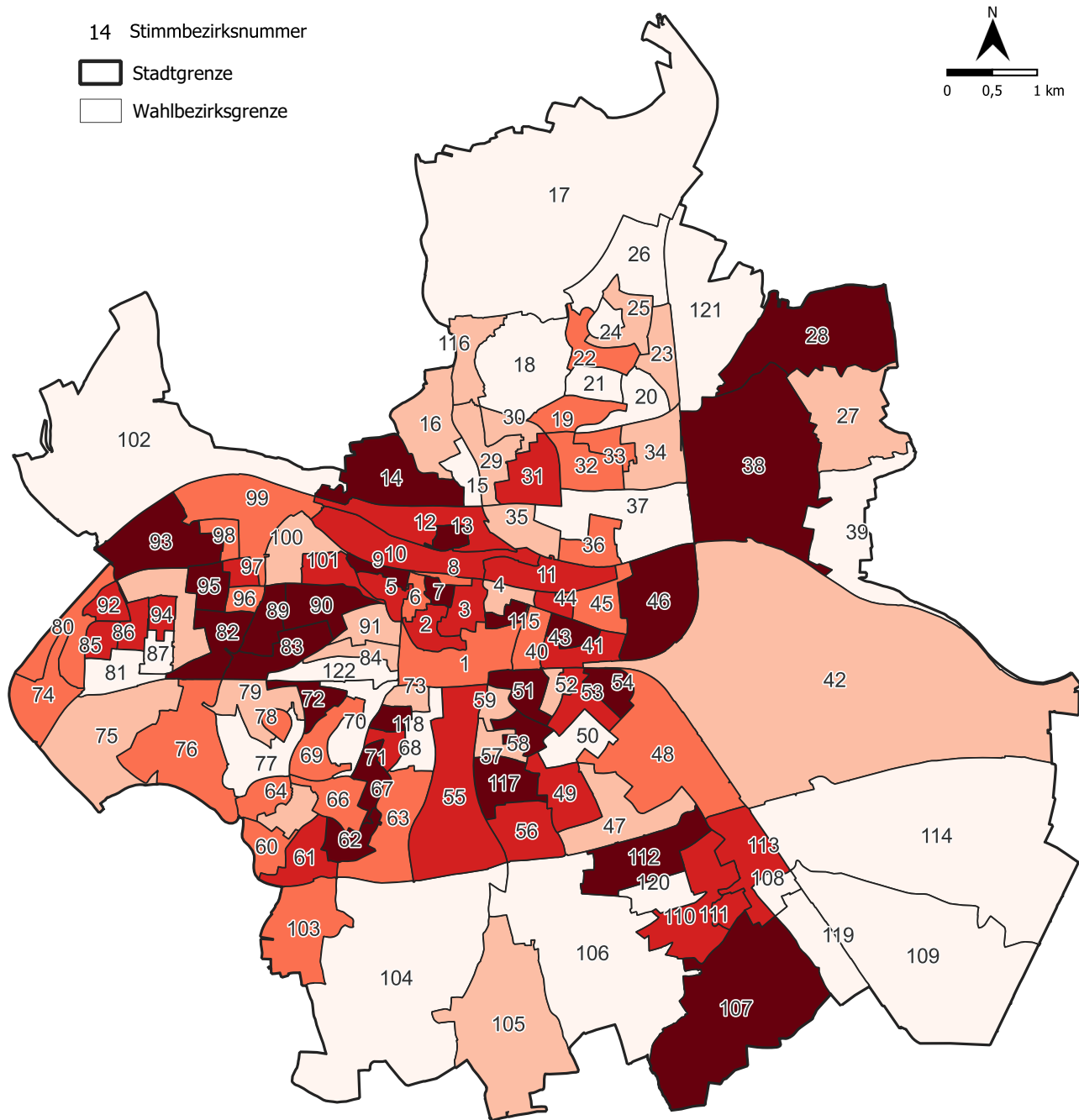
Ergebnisse in den Stimmbezirken in %




Minimum: 4,3 (Stimmbezirk 11)  
Maximum: 48,5 (Stimmbezirk 119)

Gesamtstadt 11,6  
(Brief- und Urnenwahl)

## Stimmbezirksergebnisse - SPD (Gesamtstimmen)



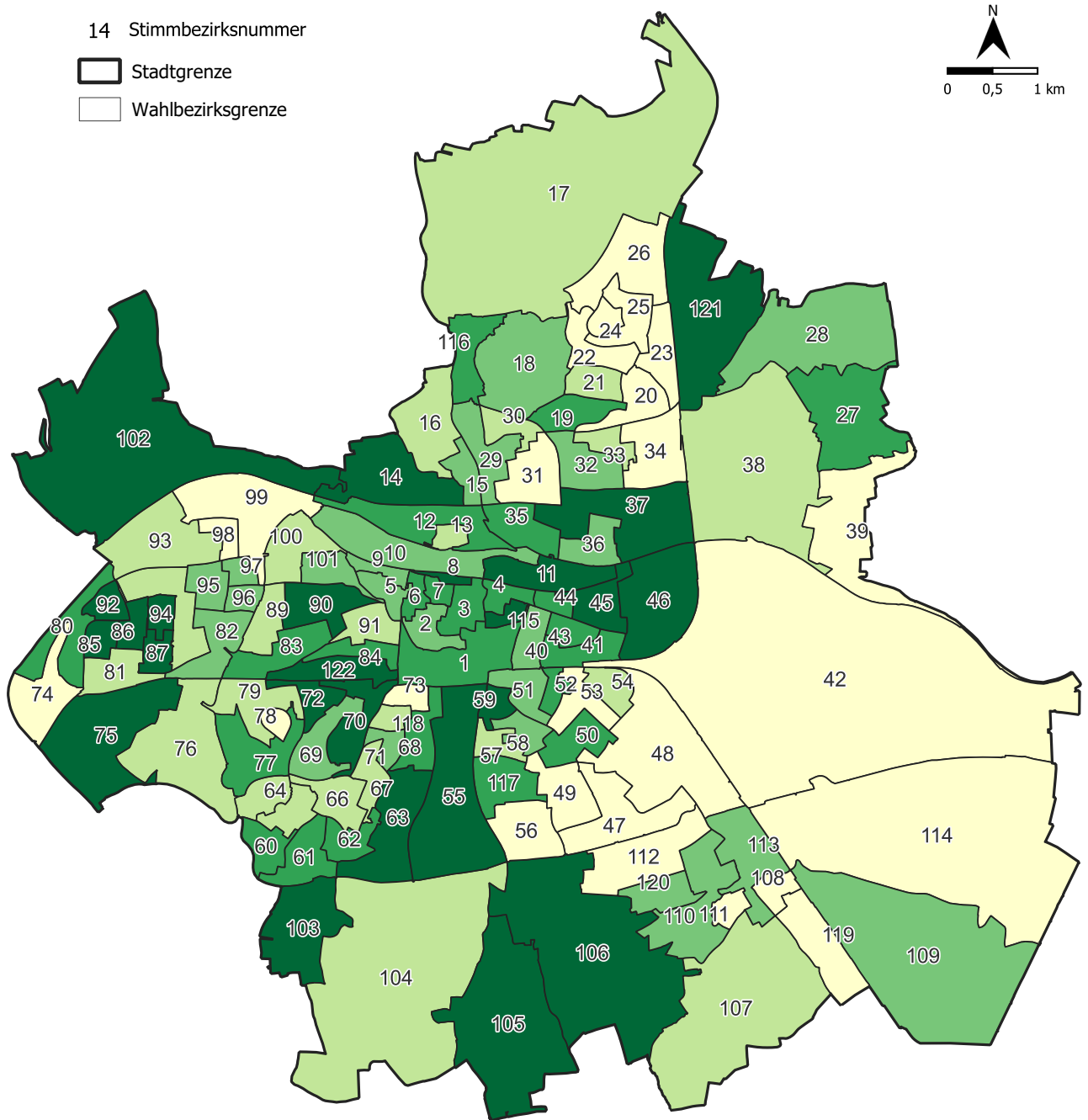
Ergebnisse in den Stimmbezirken in %



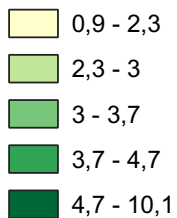
Minimum: 3,3 (Stimmbezirk 17)  
 Maximum: 14,5 (Stimmbezirk 72)

Gesamtstadt 10,2  
 (Brief- und Urnenwahl)

## Stimmbezirksergebnisse - FDP (Gesamtstimmen)



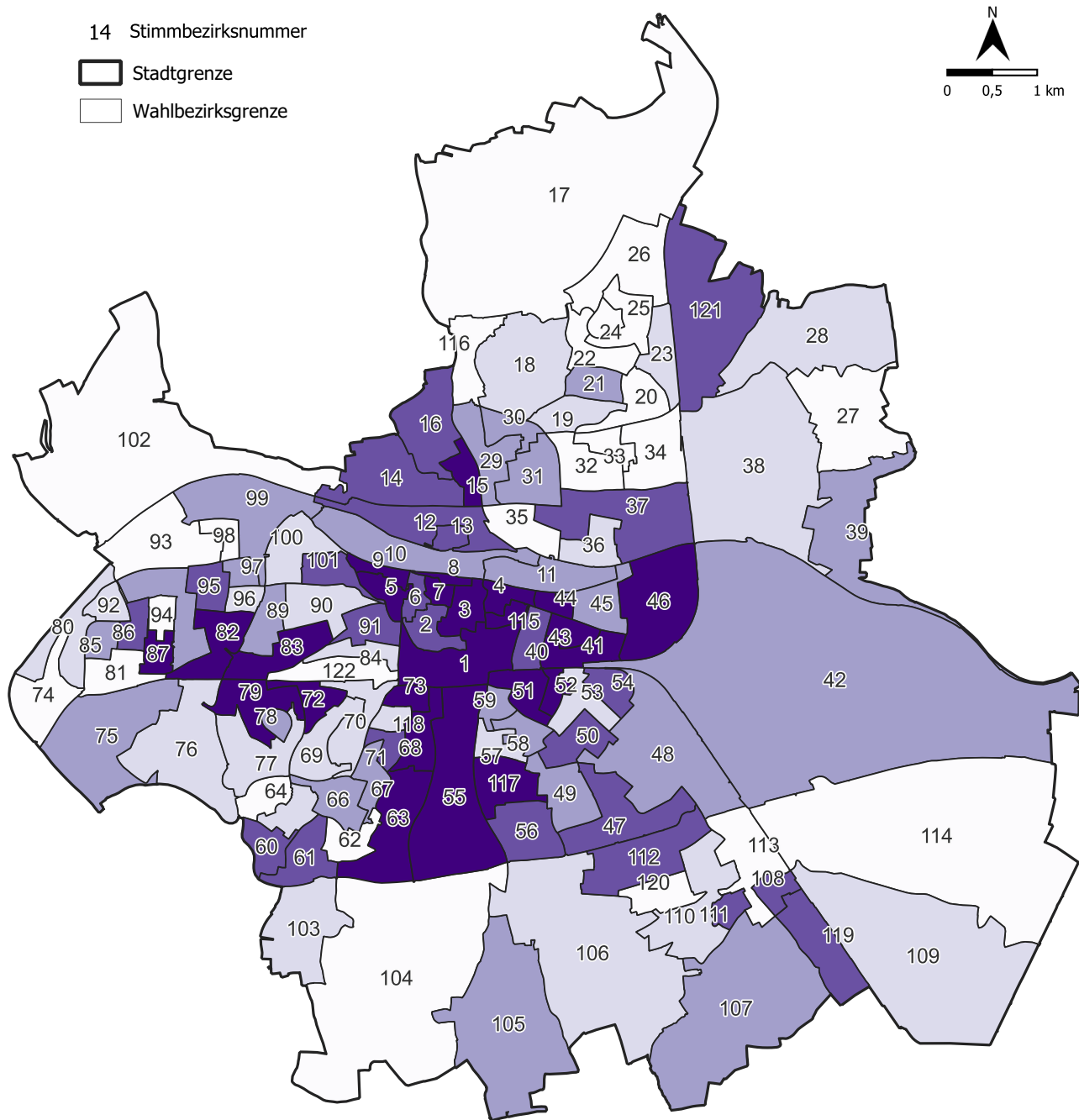
Ergebnisse in den Stimmbezirken in %



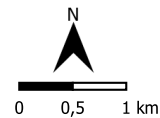
Minimum: 0,9 (Stimmbezirk 31 u. 99)  
Maximum: 10,1 (Stimmbezirk 122)

Gesamtstadt (Brief- und Urnenwahl) 3,6

## Stimmbezirksergebnisse - DIE LINKE (Gesamtstimmen)



14 Stimmbezirksnummer  
 [Thick black line] Stadtgrenze  
 [Thin black line] Wahlbezirksgrenze



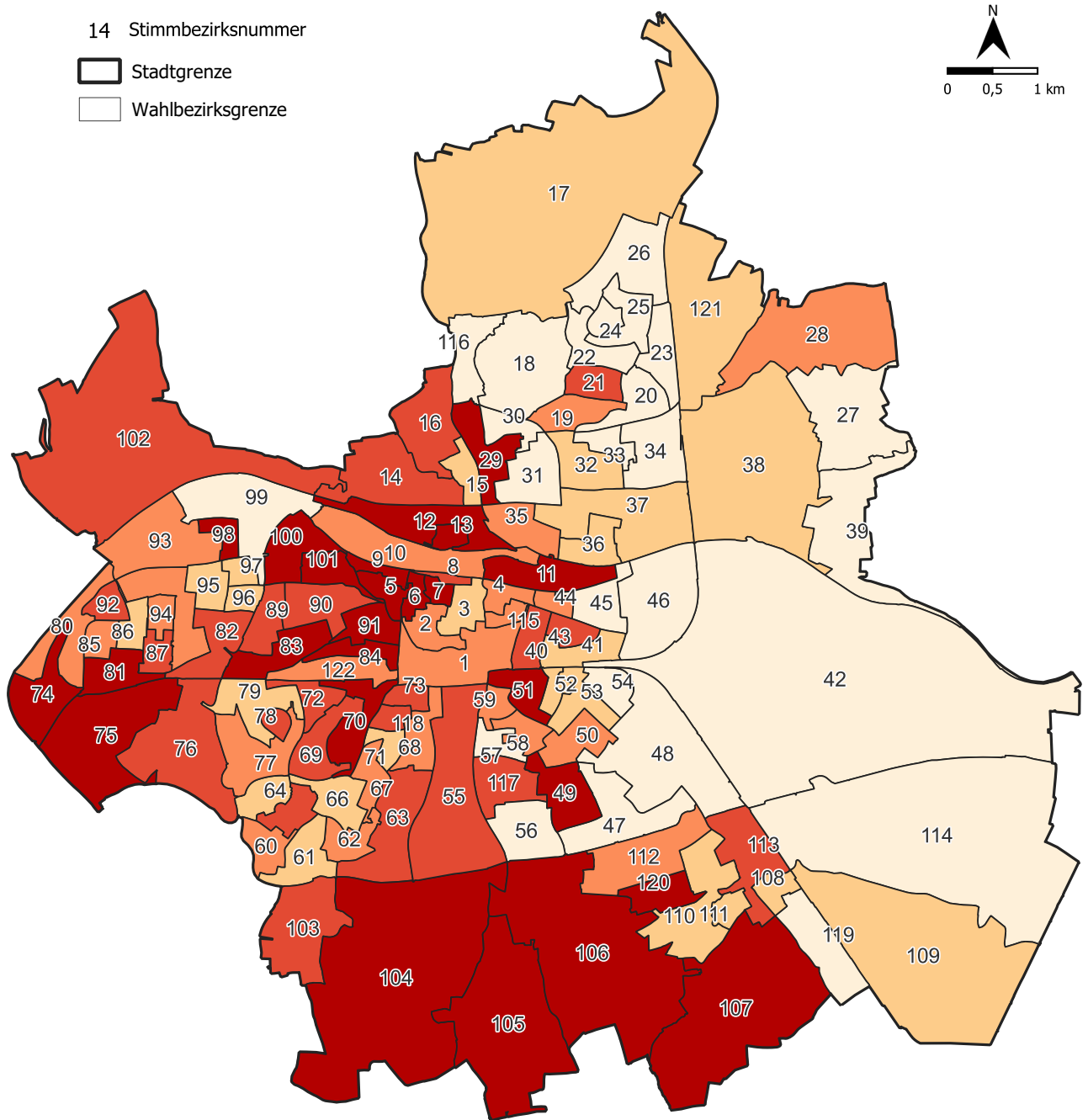
Ergebnisse in den Stimmbezirken in %

- [Lightest purple] 0,0 - 1,24
- [Light purple] 1,24 - 1,99
- [Medium-light purple] 1,99 - 2,59
- [Medium-dark purple] 2,59 - 3,68
- [Darkest purple] 3,68 - 9,39

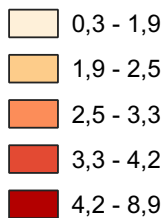
Minimum: 0,0 (Stimmbezirk 17)  
 Maximum: 9,4 (Stimmbezirk 4)

Gesamtstadt (Brief- und Urnenwahl) 2,4

## Stimmbezirksergebnisse - ÖDP (Gesamtstimmen)



Ergebnisse in den Stimmbezirken in %



Minimum: 0,3 (Stimmbezirk 33)  
Maximum: 8,9 (Stimmbezirk 91)

Gesamtstadt 0,6  
(Brief- und Urnenwahl)

## Gemeinden Lappersdorf, Pentling und Wenzenbach insgesamt

Stimmberechtigte							21 931	
Wähler							17 275	78,8 %
	<b>Erststimmen</b>		<b>Zweitstimmen</b>		<b>Gesamtstimmen</b>			
abgegebene Stimmen	17 275		17 275		34 550			
ungültige Stimmen	78	0,5 %	92	0,5 %	170	0,5 %		
gültige Stimmen	17 197	99,5 %	17 183	99,5 %	34 380	99,5 %		
davon Direktkandidat (CSU)	5 689	33,1 %	CSU	5 922	34,5 %	11 611	33,8 %	
Direktkandidat (GRÜNE)	2 288	13,3 %	GRÜNE	2 513	14,6 %	4 801	14,0 %	
Direktkandidat (FW)	3 016	17,5 %	FW	3 015	17,5 %	6 031	17,5 %	
Direktkandidat (AfD)	2 363	13,7 %	AfD	2 531	14,7 %	4 894	14,2 %	
Direktkandidat (SPD)	2 533	14,7 %	SPD	1 450	8,4 %	3 983	11,6 %	
Direktkandidat (FDP)	394	2,3 %	FDP	736	4,3 %	1 130	3,3 %	
Direktkandidat (DIE LINKE)	164	1,0 %	DIE LINKE	228	1,3 %	392	1,1 %	
Direktkandidat (BP)	144	0,8 %	BP	139	0,8 %	283	0,8 %	
Direktkandidat (ÖDP)	302	1,8 %	ÖDP	334	1,9 %	636	1,8 %	
Direktkandidat (V-Partei <sup>3</sup> )	53	0,3 %	V-Partei <sup>3</sup>	55	0,3 %	108	0,3 %	
Direktkandidat (dieBasis)	141	0,8 %	dieBasis	158	0,9 %	299	0,9 %	
Direktkandidat (Volt)	110	0,6 %	Volt	102	0,6 %	212	0,6 %	

## Gemeinde Lappersdorf

Stimmberechtigte							10 316	
Wähler							8 027	77,8 %
	<b>Erststimmen</b>		<b>Zweitstimmen</b>		<b>Gesamtstimmen</b>			
abgegebene Stimmen	8 027		8 027		16 054			
ungültige Stimmen	38	0,5 %	42	0,5 %	80	0,5 %		
gültige Stimmen	7 989	99,5 %	7 985	99,5 %	15 974	99,5 %		
davon Direktkandidat (CSU)	2 743	34,3 %	CSU	2 705	33,9 %	5 448	34,1 %	
Direktkandidat (GRÜNE)	1 347	16,9 %	GRÜNE	1 409	17,6 %	2 756	17,3 %	
Direktkandidat (FW)	1 447	18,1 %	FW	1 402	17,6 %	2 849	17,8 %	
Direktkandidat (AfD)	1 018	12,7 %	AfD	1 088	13,6 %	2 106	13,2 %	
Direktkandidat (SPD)	768	9,6 %	SPD	622	7,8 %	1 390	8,7 %	
Direktkandidat (FDP)	197	2,5 %	FDP	258	3,2 %	455	2,8 %	
Direktkandidat (DIE LINKE)	94	1,2 %	DIE LINKE	129	1,6 %	223	1,4 %	
Direktkandidat (BP)	59	0,7 %	BP	66	0,8 %	125	0,8 %	
Direktkandidat (ÖDP)	166	2,1 %	ÖDP	165	2,1 %	331	2,1 %	
Direktkandidat (V-Partei <sup>3</sup> )	26	0,3 %	V-Partei <sup>3</sup>	24	0,3 %	50	0,3 %	
Direktkandidat (dieBasis)	74	0,9 %	dieBasis	79	1,0 %	153	1,0 %	
Direktkandidat (Volt)	50	0,6 %	Volt	38	0,5 %	88	0,6 %	

## Gemeinde Pentling

Stimmberechtigte					4 750		
Wähler					3 815	80,3 %	
		<b>Erststimmen</b>		<b>Zweitstimmen</b>	<b>Gesamtstimmen</b>		
abgegebene Stimmen		3 815		3 815	7 630		
ungültige Stimmen	21	0,6 %		17	0,4 %	38	0,5 %
gültige Stimmen	3 794	99,4 %		3 798	99,6 %	7 592	99,5 %
davon Direktkandidat (CSU)	1 439	37,9 %	CSU	1 479	38,9 %	2 918	38,4 %
Direktkandidat (GRÜNE)	510	13,4 %	GRÜNE	504	13,3 %	1 014	13,4 %
Direktkandidat (FW)	763	20,1 %	FW	722	19,0 %	1 485	19,6 %
Direktkandidat (AfD)	471	12,4 %	AfD	498	13,1 %	969	12,8 %
Direktkandidat (SPD)	301	7,9 %	SPD	272	7,2 %	573	7,5 %
Direktkandidat (FDP)	109	2,9 %	FDP	120	3,2 %	229	3,0 %
Direktkandidat (DIE LINKE)	41	1,1 %	DIE LINKE	49	1,3 %	90	1,2 %
Direktkandidat (BP)	38	1,0 %	BP	27	0,7 %	65	0,9 %
Direktkandidat (ÖDP)	64	1,7 %	ÖDP	72	1,9 %	136	1,8 %
Direktkandidat (V-Partei <sup>3</sup> )	13	0,3 %	V-Partei <sup>3</sup>	13	0,3 %	26	0,3 %
Direktkandidat (dieBasis)	20	0,5 %	dieBasis	24	0,6 %	44	0,6 %
Direktkandidat (Volt)	25	0,7 %	Volt	18	0,5 %	43	0,6 %

## Gemeinde Wenzenbach

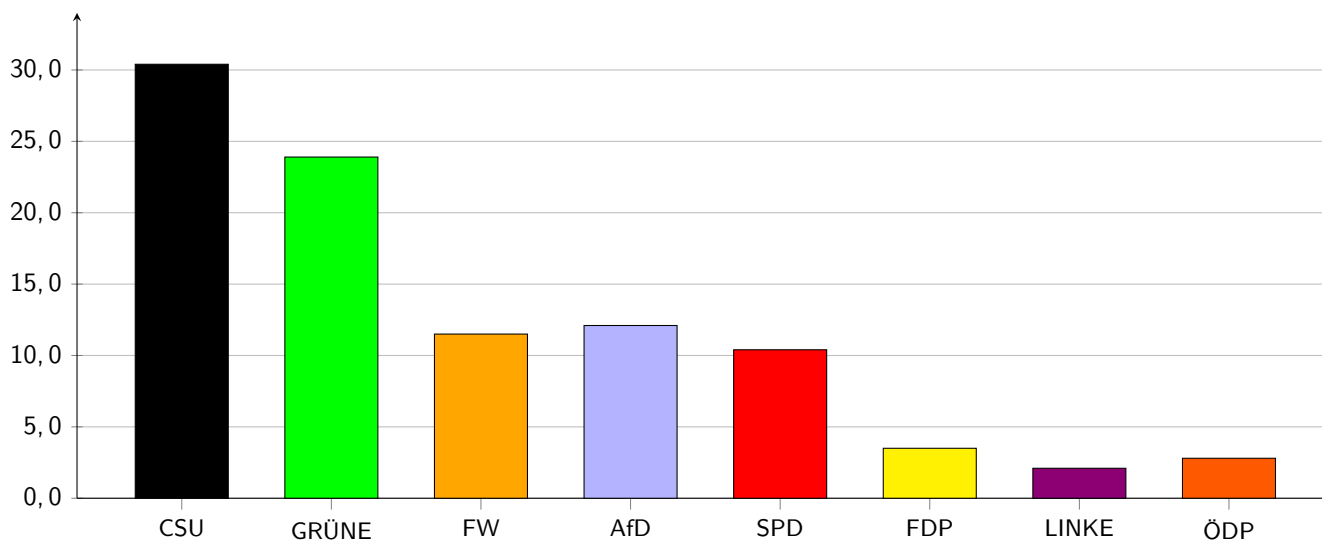
Stimmberechtigte					6 865		
Wähler					5 433	79,1 %	
		<b>Erststimmen</b>		<b>Zweitstimmen</b>	<b>Gesamtstimmen</b>		
abgegebene Stimmen		5 433		5 433	10 866		
ungültige Stimmen	19	0,3 %		33	0,6 %	52	0,5 %
gültige Stimmen	5 414	99,7 %		5 400	99,4 %	10 814	99,5 %
davon Direktkandidat (CSU)	1 507	27,8 %	CSU	1 738	32,2 %	3 245	30,0 %
Direktkandidat (GRÜNE)	431	8,0 %	GRÜNE	600	11,1 %	1 031	9,5 %
Direktkandidat (FW)	806	14,9 %	FW	891	16,5 %	1 697	15,7 %
Direktkandidat (AfD)	874	16,1 %	AfD	945	17,5 %	1 819	16,8 %
Direktkandidat (SPD)	1 464	27,0 %	SPD	556	10,3 %	2 020	18,7 %
Direktkandidat (FDP)	88	1,6 %	FDP	358	6,6 %	446	4,1 %
Direktkandidat (DIE LINKE)	29	0,5 %	DIE LINKE	50	0,9 %	79	0,7 %
Direktkandidat (BP)	47	0,9 %	BP	46	0,9 %	93	0,9 %
Direktkandidat (ÖDP)	72	1,3 %	ÖDP	97	1,8 %	169	1,6 %
Direktkandidat (V-Partei <sup>3</sup> )	14	0,3 %	V-Partei <sup>3</sup>	18	0,3 %	32	0,3 %
Direktkandidat (dieBasis)	47	0,9 %	dieBasis	55	1,0 %	102	0,9 %
Direktkandidat (Volt)	35	0,6 %	Volt	46	0,9 %	81	0,7 %

## Stimmkreis 305 „Regensburg-Stadt“

Stimmberechtigte 127 108  
 Wähler 89 878 70,7 %

	Erststimmen		Zweitstimmen		Gesamtstimmen		
abgegebene Stimmen	89 858		89 859		179 717		
ungültige Stimmen	470	0,5 %	544	0,6 %	1 014	0,6 %	
gültige Stimmen	89 388	99,5 %	89 315	99,4 %	178 703	99,4 %	
davon Direktkandidat (CSU)	27 029	30,2 %	CSU	27 280	30,5 %	54 309	30,4 %
Direktkandidat (GRÜNE)	21 273	23,8 %	GRÜNE	21 387	23,9 %	42 660	23,9 %
Direktkandidat (FW)	10 369	11,6 %	FW	10 199	11,4 %	20 568	11,5 %
Direktkandidat (AfD)	10 580	11,8 %	AfD	11 098	12,4 %	21 678	12,1 %
Direktkandidat (SPD)	10 158	11,4 %	SPD	8 485	9,5 %	18 643	10,4 %
Direktkandidat (FDP)	2 927	3,3 %	FDP	3 350	3,8 %	6 277	3,5 %
Direktkandidat (DIE LINKE)	1 623	1,8 %	DIE LINKE	2 186	2,4 %	3 809	2,1 %
Direktkandidat (BP)	629	0,7 %	BP	560	0,6 %	1 189	0,7 %
Direktkandidat (ÖDP)	2 451	2,7 %	ÖDP	2 480	2,8 %	4 931	2,8 %
Direktkandidat (V-Partei <sup>3</sup> )	470	0,5 %	V-Partei <sup>3</sup>	458	0,5 %	928	0,5 %
Direktkandidat (dieBasis)	661	0,7 %	dieBasis	734	0,8 %	1 395	0,8 %
Direktkandidat (Volt)	1 218	1,4 %	Volt	1 098	1,2 %	2 316	1,3 %

Stimmenanteile der Parteien (Gesamtstimmen in %)





# Stimmkreise Bayerns zur Landtagswahl 2023

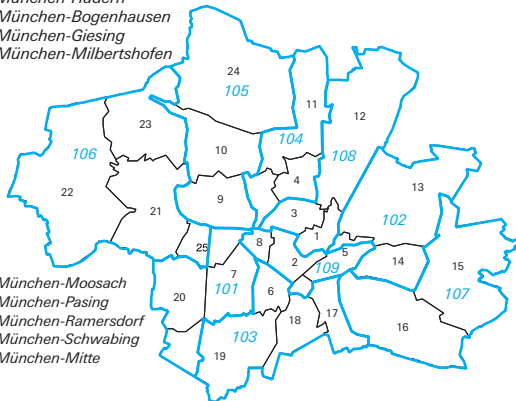


- Landesgrenze
- Regierungsbezirks-  
grenze
- Kreisgrenzen
- Stimmkreisgrenzen
- Stimmkreisname
- 209 Stimmkreisnummer
- Stadtbezirks-  
grenzen
- 24 Stadtbezirks-  
nummer

- 118 Fürstenfeldbruck-Ost
- 120 Landsberg am Lech,  
Fürstenfeldbruck-West
- 123 München-Land-Nord
- 124 München-Land-Süd
- 305 Regensburg-Stadt
- 507 Erlangen-Höchstädt
- 508 Erlangen-Stadt
- 509 Fürth
- 609 Würzburg-Land
- 610 Würzburg-Stadt

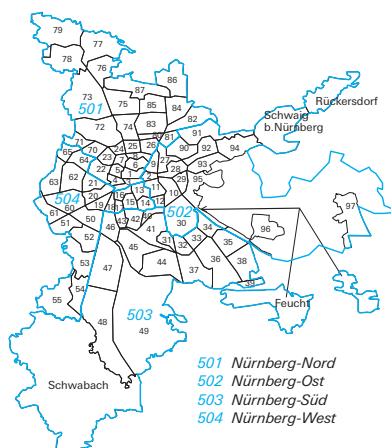
## München

- 101 München-Hadern
- 102 München-Bogenhausen
- 103 München-Giesing
- 104 München-Milbertshofen



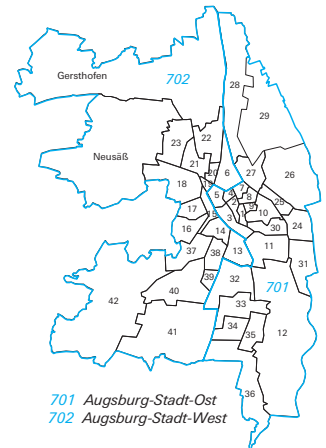
- 105 München-Moosach
- 106 München-Pasing
- 107 München-Ramersdorf
- 108 München-Schwabing
- 109 München-Mitte

## Nürnberg



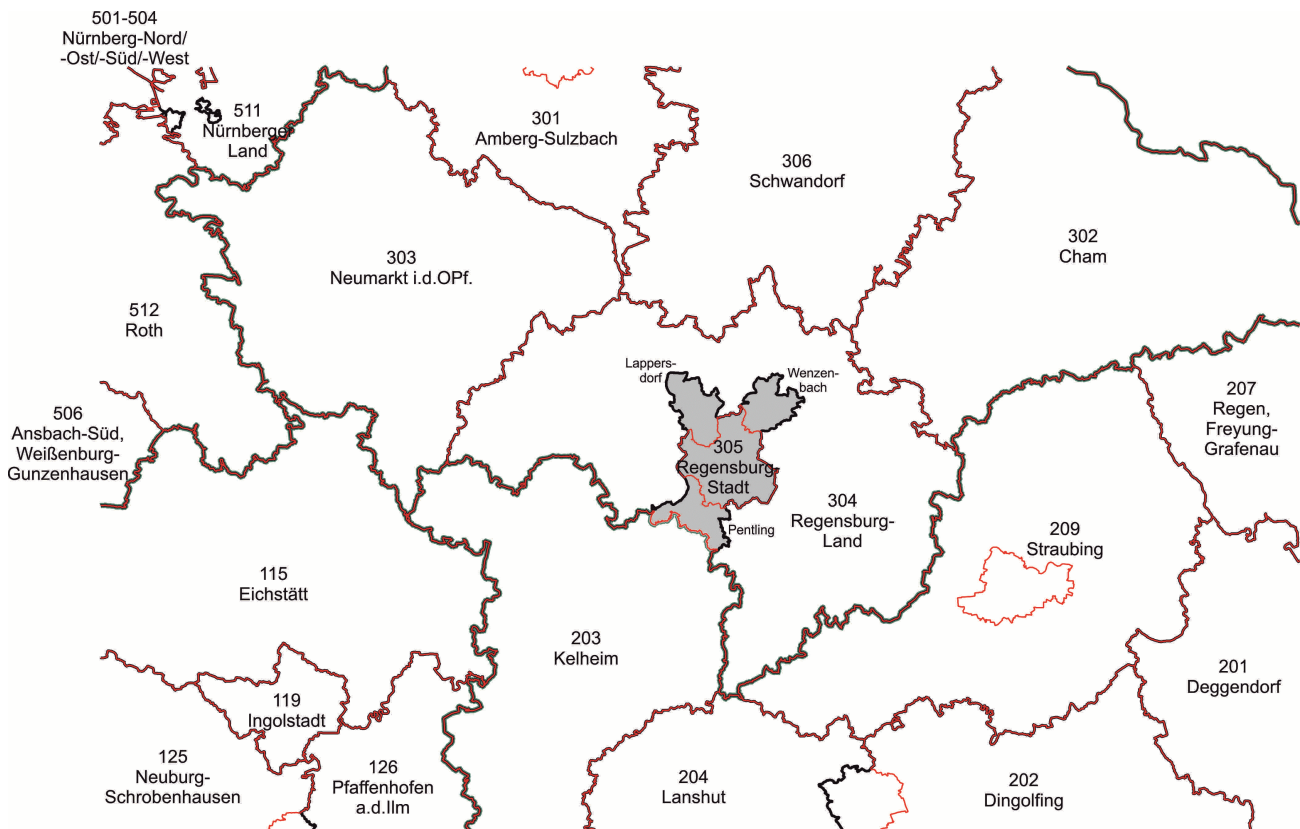
- 501 Nürnberg-Nord
- 502 Nürnberg-Ost
- 503 Nürnberg-Süd
- 504 Nürnberg-West

## Augsburg



- 701 Augsburg-Stadt-Ost
- 702 Augsburg-Stadt-West

## Stimmkreis 305 „Regensburg-Stadt“






Der Stimmkreis 305 „Regensburg-Stadt“ besteht aus der kreisfreien Stadt Regensburg und den drei Gemeinden Lappersdorf, Pentling und Wenzelbach (alle aus dem Landkreis Regensburg). Der verbleibende Landkreis Regensburg bildet den Stimmkreis 304 „Regensburg-Land“.

Das Land Bayern ist in insgesamt 91 Stimmkreise eingeteilt, darunter 8 im Regierungsbezirk Oberpfalz.

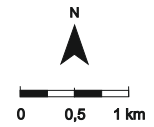
## Zuordnung der Stimmbezirke zu den Stadt- und Unterbezirken





Stadtbezirk	Unterbezirk	Bezeichnung	Stimmbezirk(e)
01	Innenstadt		
	<b>01.01</b>	<b>Bahnhofsviertel</b>	1
	<b>01.02</b>	<b>Westnerwacht</b>	5, 9
	<b>01.03</b>	<b>Zentrum</b>	2, 3, 6, 7, 8
	<b>01.04</b>	<b>Ostnerwacht</b>	4, 115
	<b>01.05</b>	<b>Wöhrde</b>	10, 11
02	Stadtamhof		
	<b>02.00</b>	<b>Stadtamhof</b>	12, 13
03	Steinweg - Pfaffenstein		
	<b>03.00</b>	<b>Steinweg - Pfaffenstein</b>	14, 15, 16
04	Sallern - Gallingkofen		
	<b>04.00</b>	<b>Sallern - Gallingkofen</b>	17, 18, 116
05	Konradsiedlung - Wutzlhofen		
	<b>05.01</b>	<b>Konradsiedlung - Süd</b>	19, 20, 21, 23
	<b>05.02</b>	<b>Konradsiedlung - Nord</b>	22, 24, 25, 26
06	Brandlberg - Keilberg		
	<b>06.00</b>	<b>Brandlberg - Keilberg</b>	27, 28, 121
07	Reinhausen		
	<b>07.01</b>	<b>Reinhausen</b>	29, 30, 31
	<b>07.02</b>	<b>Isarstraße - Lechstraße</b>	32, 33, 34
08	Weichs		
	<b>08.00</b>	<b>Weichs</b>	35, 36, 37
09	Schwabelweis		
	<b>09.00</b>	<b>Schwabelweis</b>	38, 39
10	Ostenviertel		
	<b>10.01</b>	<b>Innerer Osten</b>	40, 41, 43, 44, 45, 46
	<b>10.02</b>	<b>Hohes Kreuz - Osthafen - Irl</b>	42
11	Kasernenviertel		
	<b>11.01</b>	<b>Ostpark</b>	51, 52, 53, 54
	<b>11.02</b>	<b>Burgunderstraße - Napoleonstein</b>	49, 50
	<b>11.03</b>	<b>Kasernenviertel - Benzstraße</b>	47, 48
12	Galgenberg		
	<b>12.01</b>	<b>Galgenberg</b>	55, 57, 58, 59
	<b>12.02</b>	<b>Universität</b>	56, 117
13	Kumpfmühl - Ziegstedorf - Neuprüll		
	<b>13.01</b>	<b>Kumpfmühl-Ost</b>	67, 68, 71, 73, 118
	<b>13.02</b>	<b>Kumpfmühl-West</b>	69, 70, 72
	<b>13.03</b>	<b>Ganghofersiedlung - Prüll</b>	66
	<b>13.04</b>	<b>Ziegetsdorf - Königswiesen-Süd - Neuprüll</b>	60, 61, 62, 63, 64, 65
14	Großprüfening - Dechbetten - Königswiesen		
	<b>14.01</b>	<b>Königswiesen-Nord</b>	77, 78, 79
	<b>14.02</b>	<b>Dechbetten - Großprüfening</b>	74, 75, 76
15	Westenviertel		
	<b>15.01</b>	<b>Innerer Westen</b>	89, 90, 100, 101
	<b>15.02</b>	<b>Margaretenau - Dörnbergpark</b>	83, 84, 91, 122
	<b>15.03</b>	<b>Mittlerer Westen</b>	82, 88, 95, 96, 97
	<b>15.04</b>	<b>Westheim</b>	93, 98, 99
	<b>15.05</b>	<b>Äußerer Westen</b>	80, 81, 85, 86, 87, 92, 94
16	Ober- und Niederwinzer - Kager		
	<b>16.00</b>	<b>Ober- und Niederwinzer - Kager</b>	102
17	Oberisling - Graß		
	<b>17.00</b>	<b>Oberisling - Graß</b>	103, 104, 105, 106
18	Burgweinting - Harting		
	<b>18.01</b>	<b>Harting</b>	109, 114
	<b>18.02</b>	<b>Burgweinting</b>	107, 108, 110, 111, 112, 113, 119, 120

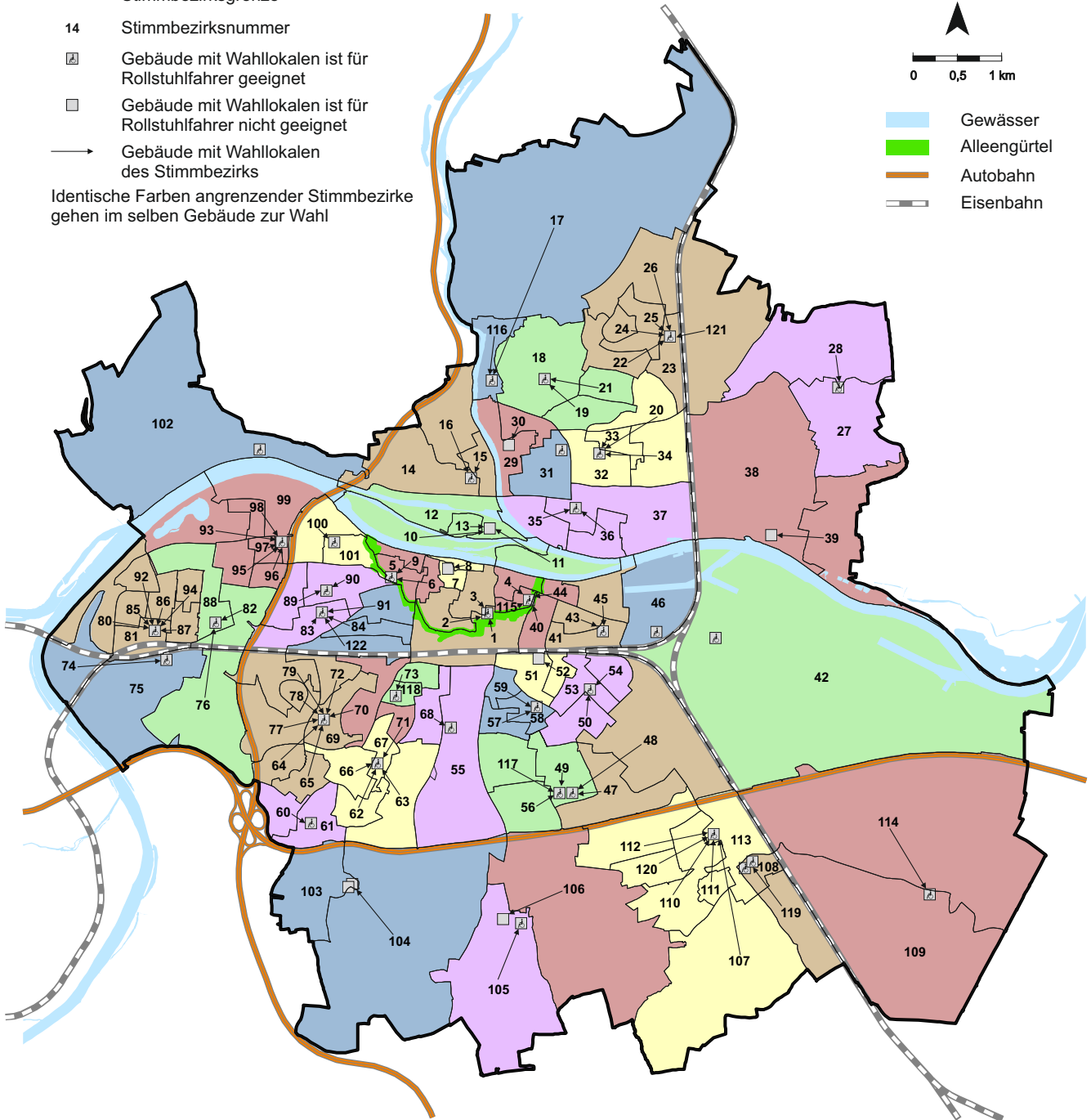
# Zuordnung der Stimmbezirke zu Gebäuden mit Wahllokalen

- Stadtgrenze
- Stimmbezirksgrenze
- 14 Stimmbezirksnummer
-  Gebäude mit Wahllokalen ist für Rollstuhlfahrer geeignet
-  Gebäude mit Wahllokalen ist für Rollstuhlfahrer nicht geeignet
-  Gebäude mit Wahllokalen des Stimmbezirks



Identische Farben angrenzender Stimmbezirke gehen im selben Gebäude zur Wahl












-  Gewässer
-  Alleengürtel
-  Autobahn
-  Eisenbahn



















## Gebäude mit Wahllokalen

-  Diözesanzentrum Obermünster, Obermünsterplatz 7 (Stimmbezirke 1 - 3)
-  Privat-Gymnasium Pindl, Dr.-Johann-Maier-Str. 2 (Stimmbezirke 5, 6 und 9)
-  Altes Rathaus (Dollingersaal) - Eingang Zieroldplatz, Rathausplatz 1 (Stimmbezirke 7 und 8)
-  Albrecht-Altendorfer-Gymnasium, Minoritenweg 33 (Stimmbezirke 4, 40, 44 und 115)
-  Gerhardingerschule - Grundschule, Andreasstr. 19 (Stimmbezirke 10 - 13)
-  Gerhardingerschule Schulgebäude Steinweg - Grundschule, Kieslgasse 9 (Stimmbezirke 14 - 16)
-  Katholisches Pfarrheim Sallern, Amberger Str. 81 (Stimmbezirke 17 und 116)
-  Schule am Sallerer Berg - Grundschule, Hunsrückstr. 55 (Stimmbezirke 18, 19 und 21)
-  Grundschule der Vielfalt und Toleranz, Isarstr. 24 (Stimmbezirke 20 und 32 - 34)
-  Konradschule - Grundschule Eingang Eupener Str. 3, Posener Str. 81a (Stimmbezirke 22 - 26, 121)
-  Schule Keilberg - Grundschule, Keilberger Hauptstr. 9 (Stimmbezirke 27 und 28)
-  Schule St. Nikola - Grundschule, Reinhausen 40a (Stimmbezirke 29 und 30)
-  Stadtteilbücherei Nord im Alex-Center, Hans-Hayder-Str. 2 (Stimmbezirk 31)
-  Donau-Einkaufszentrum - Eingang West (Sparda-Bank), Weichser Weg 5 (Stimmbezirke 35 - 37)
-  Schule Schwabelweis - Grundschule, Frobenius-Forster-Str. 1a (Stimmbezirke 38 und 39)
-  REWAG-Gebäude, Greflingerstr. 26 (Stimmbezirke 41, 43 und 45)
-  Stadtteilbücherei Candis, Kastennmaierstr. 2 (Stimmbezirk 46)
-  Schule Hohes Kreuz - Grundschule, Straubinger Str. 42 (Stimmbezirk 42)
-  Pestalozzi-Mittelschule, Pestalozzistr. 3 (Stimmbezirke 51 und 52)
-  Pestalozzi-Grundschule, Landshtuter Str. 61 (Stimmbezirke 50, 53 und 54)
-  Schule am Napoleonstein - Grundschule, Erikaweg 77 (Stimmbezirke 49, 56 und 117)
-  Sonderpädagogisches Förderzentrum - an der Bajuwarenstr., Bajuwarenstr. 16 (Stimmbezirke 47 und 48)
-  Ostbayerische Technische Hochschule Regensburg, Seybothstr. 2 (Stimmbezirke 55 und 68)
-  Berufliches Schulzentrum I - Georg Kerscheneitner, Alfons-Auer-Str. 18 (Stimmbezirke 57 - 59)
-  Kath. Hochschulgemeinde - bei Buchberger-Zentrum, Weihenweg 6a (Stimmbezirke 60 und 61)
-  St.-Wolfgang-Schule - Mittelschule, Brentanostr. 13 (Stimmbezirke 62, 63, 66, 67 und 71)
-  Von-Müller-Gymnasium, Erzb.-Buchberger-Allee 21 (Stimmbezirke 64, 65, 69, 70, 72 und 77-79)
-  Bürgerheim Kumpfmühl, Kumpfmühler Str. 52 (Stimmbezirke 73 und 118)
-  Blindeninstitut Regensburg, An der Brunnstube 31 (Stimmbezirke 74 und 75)
-  Berufliches Schulzentrum - Mathäus Runtinger, Prüfeninger Str. 100 (Stimmbezirke 76, 82 und 88)
-  Schule Prüfening - Grundschule, Killermannstr. 49 (Stimmbezirke 80, 81, 85 - 87, 92 und 94)
-  Goethe-Gymnasium, Goethestr. 1 (Stimmbezirke 89 und 90)
-  Kreuzschule im alten Stadion, Lessingstr. 27 (Stimmbezirke 83, 84, 91 und 122)
-  Clermont-Ferrand-Mittelschule, Clermont-Ferrand-Allee 23 (Stimmbezirke 93 und 95 - 99)
-  Albertus-Magnus-Gymnasium, Hans-Sachs-Str. 2 (Stimmbezirke 100 und 101)
-  Gaststätte „Trattoria Italiana“, Nürnberger Str. 230 (Stimmbezirk 102)
-  Feuerwehrgerätehaus Groß, Brunstr. 46 (Stimmbezirk 103)
-  Feuerwehrgerätehaus Groß Eingang Schützenheim, Brunstr. 46 (Stimmbezirk 104)
-  Ehem. Gemeindeamt Oberisling, Zehentstr. 3 (Stimmbezirk 105)
-  Pfarrheim St. Benedikt, Rauberstr. 6 (Stimmbezirk 106)
-  Schule Burgweinting - Grundschule, Obertraublinger Str. 22 (Stimmbezirke 107, 110 - 113 und 120)
-  Stadtteilbücherei Burgweinting, Friedrich-Viehbacher-Allee 3 (Stimmbezirk 108)
-  Pfarrzentrum St. Coloman, St.-Koloman-Weg 4 (Stimmbezirke 109 und 114)
-  Bürgerbüro Burgweinting, Friedrich-Viehbacher-Allee 3 (Stimmbezirk 119)

## Gebäude mit Wahllokal und Zuordnung der Wahlbezirke

Gebäude mit Adresse	Wahlbezirk
Albertus-Magnus-Gymnasium Hans-Sachs-Str. 2, 93049 Regensburg	
100	östlicher Weinweg, Engelhartstr.
101	Hans-Sachs-Str., Prebrunnstr.
Albrecht-Altendorfer-Gymnasium Minoritenweg 33, 93047 Regensburg	
4	Ostengasse
40	Stobäusplatz, Richard-Wagner-Str.
44	Bruderwöhrdstr.
115	Minoritenweg
Altes Rathaus – Dollingersaal Zieroldsplatz 3, 93047 Regensburg	
7	Untere Bachgasse, Neupfarrplatz
8	Goldene-Bären-Str., Keplerstr.
Berufliches Schulzentrum I – Georg Kerschensteiner Alfons-Auer-Str. 18, 93053 Regensburg	
57	Carl-Maria-von-Weber-Str., Brahmsstr.
58	Griesbacherstr., Martinweg
59	Beethovenstr., Mozartstr.
Berufliches Schulzentrum Matthäus Runtinger Prüfeninger Str. 100, 93049 Regensburg	
76	nördliche Ziegetsdorfer Str., Schwalbenneststr.
82	Michael-Burgau-Str., Yorckstr.
88	Dr.-Leo-Ritter-Str., Assmannstr.
Blindeninstitut Regensburg An der Brunnstube 31, 93051 Regensburg	
74	Großprüfening, Führenweg
75	Zur Schönen Aussicht, Sinzinger Weg
Bürgerbüro Burgweinting Friedrich-Viehbacher-Allee 3, 93055 Regensburg	
119	Röntgenstr.
Bürgerheim Kumpfmühl Kumpfmühler Str. 52, 93051 Regensburg	
73	Gutenbergstr.
118	Am Mühlbach
Clermont-Ferrand-Mittelschule Clermont-Ferrand-Allee 23, 93049 Regensburg	
93	Messerschmittstr., Agnesstr., Donaupark
95	westliche Puricellistr., Hermann-Köhl-Str.
96	Eisenmannstr., Dr.-Dachs-Str.
97	Steyrerweg, östliche Puricellistr.
98	Luisenweg, Sophienweg
99	Elisabethstr., mittlerer Weinweg
Diozösanzentrum Obermünster Obermünsterplatz 7, 93047 Regensburg	
1	Bahnhofstr., Ernst-Reuter-Platz, Roritzer Str.
2	Waffnergasse, Silberne-Fisch-Gasse
3	Domplatz, Obermünsterplatz

Gebäude mit Adresse Wahlbezirk	
Donau-Einkaufszentrum – Eingang West (Sparda-Bank) Weichser Weg 5, 93059 Regensburg	
35 Paarstr., Naabstr., westliche Holzgartenstr.	
36 Johannisstr., Weichser Damm	
37 Walhalla-Allee, An der Schergenbreite	
Ehemaliges Gemeindeamt Oberisling Zehentstr. 3, 93053 Regensburg	
105 Weingartenstr., Leoprechtinger Weg, westl. Rauberstr.	
Feuerwehrgerätehaus Graß Brunnstr. 46, 93053 Regensburg	
103 Nothaftstr., westl. Brunnstr., Rüdigerstr., Luitwinstr.	
Feuerwehrgerätehaus Graß – Eingang Schützenheim Brunnstr. 46, 93053 Regensburg	
104 Birkenschlagweg, Liebhartstr., Auhölzlweg, Am Bach	
Gaststätte „Trattoria Italiana“ Nürnberger Str. 230, 93059 Regensburg	
102 Nürnberger Str., Maximilian-Aschenauer-Str., Kager	
Gerhardingerschule – Grundschule Andreasstr. 19, 93059 Regensburg	
10 Badstr., Lieblstr., Küffnerstr.	
11 Wöhrdstr., Werftstr., Inselstr.	
12 Am Gries, Am Europakanal, Traubengasse, Auf der Grede	
13 Stadtamhof, Wassergasse, Gräßlstr., Franziskanerplatz	
Gerhardingerschule – Schulgebäude Steinweg – Grundschule Kiesgasse 9, 93059 Regensburg	
14 Alte Nürnberger Str., Dreifaltigkeitsbergweg	
15 Brauergasse, Am Holzhof	
16 nördl. Lappersdorfer Str., Raiffeisenstr.	
Goethe-Gymnasium Goethestr. 1, 93049 Regensburg	
89 Rilkestr., Margaretenau	
90 Arndtstr., Theodor-Körner-Str.	
Grundschule der Vielfalt und Toleranz Isarstr. 24, 93057 Regensburg	
20 Klausenburger Str., Königshütter Str.	
32 Altmühlstr., Höllbachstr.	
33 mittlere Isarstr.	
34 östliche Isarstr., Im Gewerbepark	
Kath. Hochschulgemeinde – beim Buchberger-Zentrum Weiherweg 6a, 93051 Regensburg	
60 Hadamarstr., Janusstr.	
61 Weiherweg, Watzlikstr.	
Katholisches Pfarrheim Sallern Amberger Str. 81, 93057 Regensburg	
17 Haslbach	
116 Amberger Str.	
Konradschule – Grundschule Eingang Eupener Str. 3 Posener Str. 81a, 93057 Regensburg	
22 Ostpreußenstr., Flandernstr.	
23 Haidhofweg, Am Brandlberg, Metzger Str.	
24 Pommernstr., Brandenburger Str.	

Gebäude mit Adresse	Wahlbezirk
25 Vogesenstr., Nittenauer Str.	
26 nördl. Chamer Str., Frauenzellstr.	
121 Brandlberg (Neubaugebiet)	
Kreuzschule im alten Stadion	
Lessingstr. 27, 93049 Regensburg	
83 Georg-Herbst-Str., Heitzerstr.	
84 Friedrich-Niedermayer-Str., Von-Brettreich-Str.	
91 östliche Dechbettener Str., Dörnbergpark	
122 Dörnbergviertel (Neubaugebiet)	
Ostbayerische Technische Hochschule Regensburg	
Seybothstr. 2, 93053 Regensburg	
55 Rotteneckstr., Am Biopark	
68 Heydenreichstr., Guntherstr.	
Pestalozzi-Grundschule	
Landshuter Str. 61, 93053 Regensburg	
50 Prinz-Rupprecht-Str., Tillystr.	
53 Mackensenstr., Admiral-Scheer-Str.	
54 Walderdorffstr., Runtingerstr.	
Pestalozzi-Mittelschule	
Pestalozzistr. 3, 93053 Regensburg	
51 westliche Furtmayrstr., Gumppenbergstr.	
52 östliche Furtmayrstr., Graf-Zeppelin-Str.	
Pfarrheim St. Benedikt	
Rauberstraße 6, 93053 Regensburg	
106 Machthildstr., östl. Rauberstr., Stadlerstr.	
Pfarrzentrum St. Coloman	
St.-Koloman-Weg 4, 93055 Regensburg	
109 Heckgrabenweg, Vorlandweg, Am Gutshof	
114 Bühelstr., nördl. Neutraublinger Str., Unterer Ehweg	
Privat-Gymnasium PINDL	
Dr.-Johann-Maier-Straße 2, 93049 Regensburg	
5 Stahlzwingenweg, Kreuzgasse	
6 Am Römling, Gesandtenstr.	
9 Rote-Löwen-Str., Lederergasse	
REWAG-Gebäude	
Greflingerstr. 26, 93055 Regensburg	
41 westliche Greflinger Str., Blumenstr.	
43 Reichsstr., Dr.-Theobald-Schrems-Str.	
45 Von Donle Str., Prinz-Ludwig-Str.	
Schule am Napoleonstein – Grundschule	
Erikaweg 77, 93053 Regensburg	
49 Erikaweg, Dahlienweg	
56 Johann-Hösl-Str.	
117 Fort-Skelly-Str.	
Schule am Sallerner Berg	
Hunsrückstr. 55, 93057 Regensburg	
18 Am Sallerner Berg, Böhmerwaldstr.	
19 Fichtelgebirgstr., Siebenbürgener Str.	
21 Marienbader Str., Reichenberger Str.	
Schule Burgweinting – Grundschule	
Obertraublinger Str. 22, 93055 Regensburg	



Gebäude mit Adresse		
Wahlbezirk		
107	Sophie-Scholl-Str., Cecilie-Vogt-Weg	
110	Agnes-Miegel-Weg	
111	Aureliaweg, Käthe-Dorsch-Weg	
112	Junostr., östliche Franz-Josef-Strauß-Allee	
113	Kirchweg, Höllgasse	
120	östliche Kirchfeldallee	
Schule Hohes Kreuz – Grundschule <span style="float: right;">[A]</span>		
Straubinger Str. 42, 93055 Regensburg		
42	östliche Straubinger Str., Siemensstr.	
Schule Keilberg – Grundschule <span style="float: right;">[A]</span>		
Keilberger Hauptstr. 9, 93055 Regensburg		
27	Keilsteiner Weg, Eisenerzweg	
28	Hintere Keilbergstr., Brunnensteg	
Schule Prüfening – Grundschule <span style="float: right;">[A]</span>		
Killermannstr. 49, 93049 Regensburg		
80	Benediktusweg, Bonifatiusweg	
81	mittlerer Rennweg, südliche Killermannstr.	
85	Oberfeldweg, Karl-Esser-Str.	
86	Turfweg, Siebenkeesstr.	
87	südlicher Franz-von-Taxis-Ring, Donauerweg	
92	Kurt-Schumacher-Str., Lottnerstr.	
94	östlicher Brachweg, nördlicher Franz-von-Taxis-Ring	
Schule Schwabelweis – Grundschule		
Frobenius-Forster-Str. 1a, 93055 Regensburg		
38	westliche Donaustauffer Str., Schwabelweiser Donauufer	
39	östliche Donaustauffer Str., Zwerchpaintstr.	
Schule St. Nikola – Grundschule		
Reinhausen 40a, 93059 Regensburg		
29	südl. Alte Waldmünchener Str., Untere Regenstr.	
30	Am Judenfild, Bergstr.	
Sonderpädagogisches Förderzentrum Regensburg an der Bajuwarenstraße <span style="float: right;">[A]</span>		
Bajuwarenstr. 16, 93053 Regensburg		
47	westliche Bajuwarenstr., nördliche Markomannenstr.	
48	Zeißstr., östliche Bajuwarenstr.	
Stadtteilbücherei Burgweinting <span style="float: right;">[A]</span>		
Friedrich-Viehbacher-Allee 3, 93055 Regensburg		
108	Friedrich-Viehbacher-Allee	
Stadtteilbücherei Candis <span style="float: right;">[A]</span>		
Kastenmaierstr. 2, 93055 Regensburg		
46	Alte Straubinger Str., Wiener Str.	
Stadtteilbücherei Nord im Alex-Center <span style="float: right;">[A]</span>		
Hans-Hayder-Str. 2, 93059 Regensburg		
31	Brennesstr., Further Str.	
St.-Wolfgang-Schule – Mittelschule <span style="float: right;">[A]</span>		
Brentanostr. 13, 93051 Regensburg		
62	Görresstr., Eichendorffstr.	
63	Neuprüll, östliche Karl-Stieler-Str.	
66	Roseggerstr., Wilhelm-Raabe-Str.	
67	Siegfriedstr., Kriemhildstr.	
71	Alexander-Ferdinand-Str., Karl-Alexander-Str.	
Von-Müller-Gymnasium <span style="float: right;">[A]</span>		

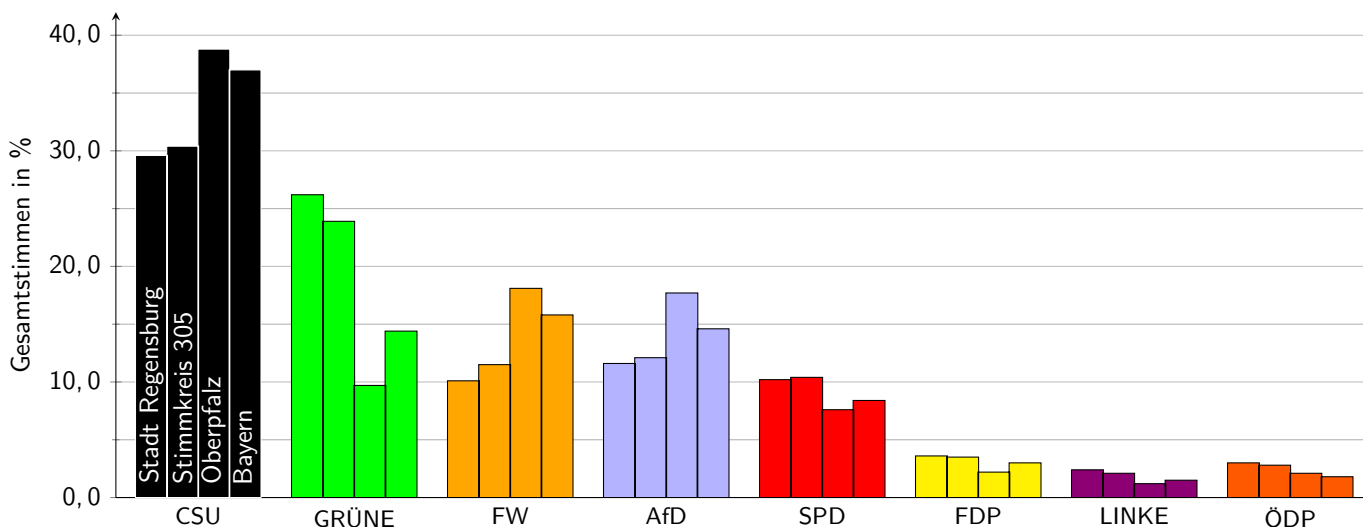


Gebäude mit Adresse
Wahlbezirk
Erzbischof-Buchberger-Allee 21, 93051 Regensburg
64 Kaiser-Friedrich-Allee, Leuchtenbergweg
65 Konrad-Adenauer-Allee
69 Macheinerweg, Königswiesenweg
70 Oberndorferstr., Eigenheimweg
72 Spitzwegstr., Reithmayrstr.
77 südliche Dr.-Gessler-Str., Merianweg
78 Friedrich-Ebert-Str.
79 westliche Kirchmeierstr., Königswiesenpark

## Amtliches Endergebnis (Gesamtstimmen)

	Oberpfalz		Bayern	
Stimmberechtigte Wähler	846 760		9 430 600	
	633 018	74,8 %	6 895 807	73,1 %
abgegebene Stimmen	1 265 985		13 789 922	
ungültige Stimmen	8 577	0,7 %	131 140	1,0 %
gültige Stimmen	1 257 408	99,3 %	13 658 782	99,0 %
davon CSU	487 487	38,8 %	5 059 571	37,0 %
GRÜNE	122 291	9,7 %	1 972 725	14,4 %
FW	228 057	18,1 %	2 163 849	15,8 %
AfD	223 034	17,7 %	2 000 435	14,6 %
SPD	95 537	7,6 %	1 140 753	8,4 %
FDP	27 795	2,2 %	413 887	3,0 %
DIE LINKE	15 663	1,2 %	200 878	1,5 %
BP	12 451	1,0 %	129 480	0,9 %
ÖDP	26 451	2,1 %	245 224	1,8 %
Die PARTEI	.	.	64 154	0,5 %
Tierschutzpartei	.	.	69 792	0,5 %
V-Partei <sup>3</sup>	3 140	0,2 %	22 825	0,2 %
PDH - Die Humanisten	.	.	14 026	0,1 %
dieBasis	10 521	0,8 %	119 489	0,9 %
Volt	4 919	0,4 %	41 694	0,3 %

Stimmenanteile der Parteien im Vergleich der Gebietskörperschaften





## **Amt für Stadtentwicklung**

Neues Rathaus | D.-Martin-Luther-Str.1 | 93047 Regensburg

Telefon: 0941/507-4664 | Telefax: 0941/507-4669

E-Mail: [statistik@regensburg.de](mailto:statistik@regensburg.de)

WWW: [www.statistik.regensburg.de](http://www.statistik.regensburg.de)