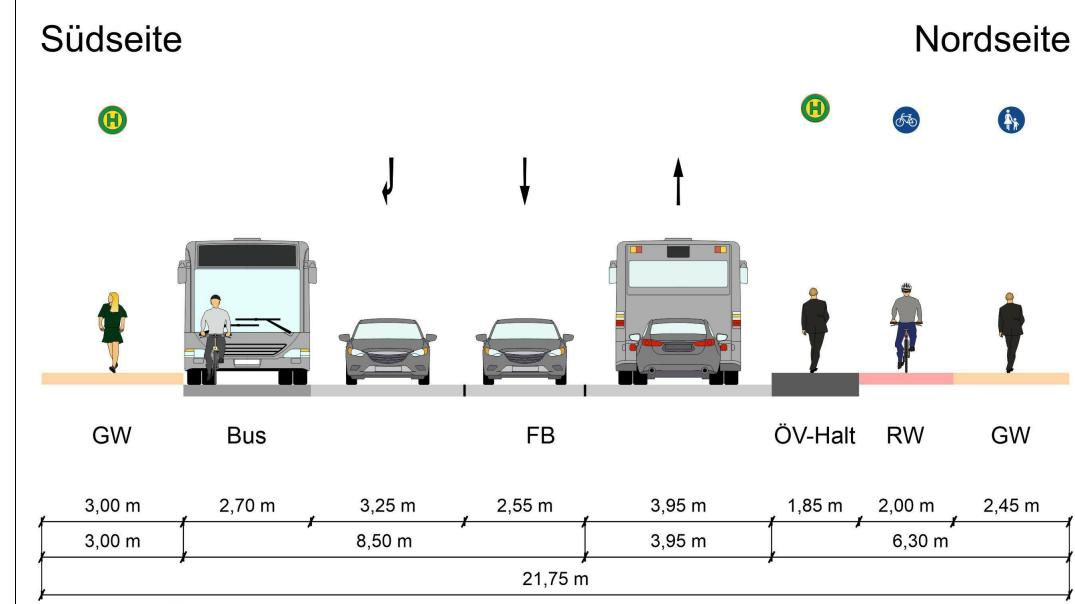
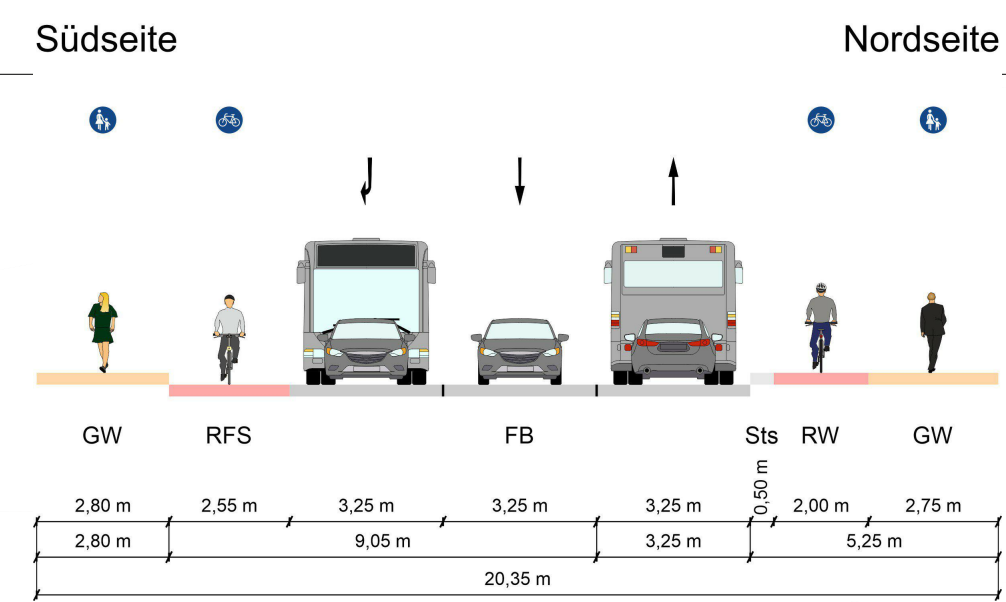


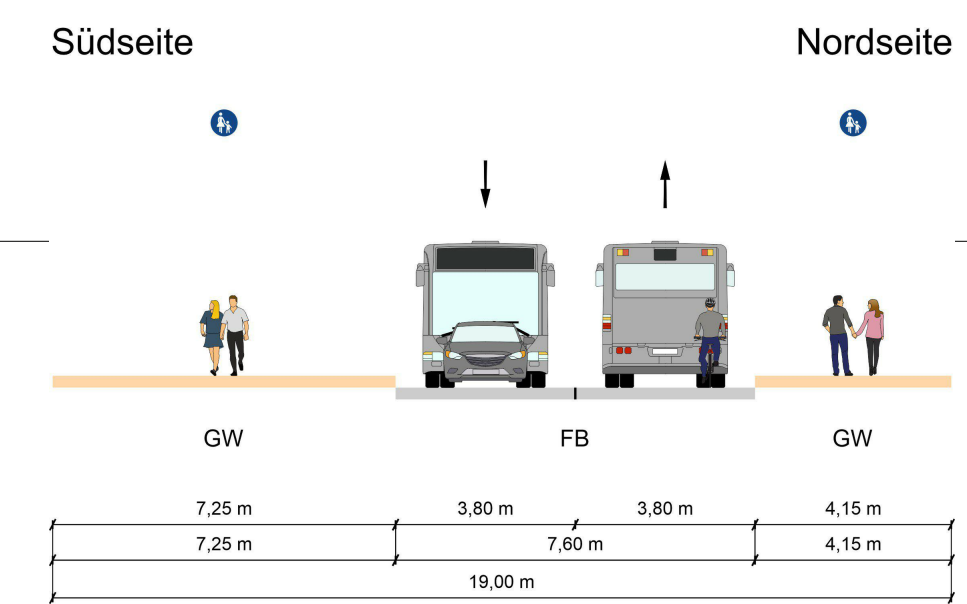
F-F Prüfeninger Straße zw. Dechbettener Straße und Taxisstr.
Lösungsvorschlag



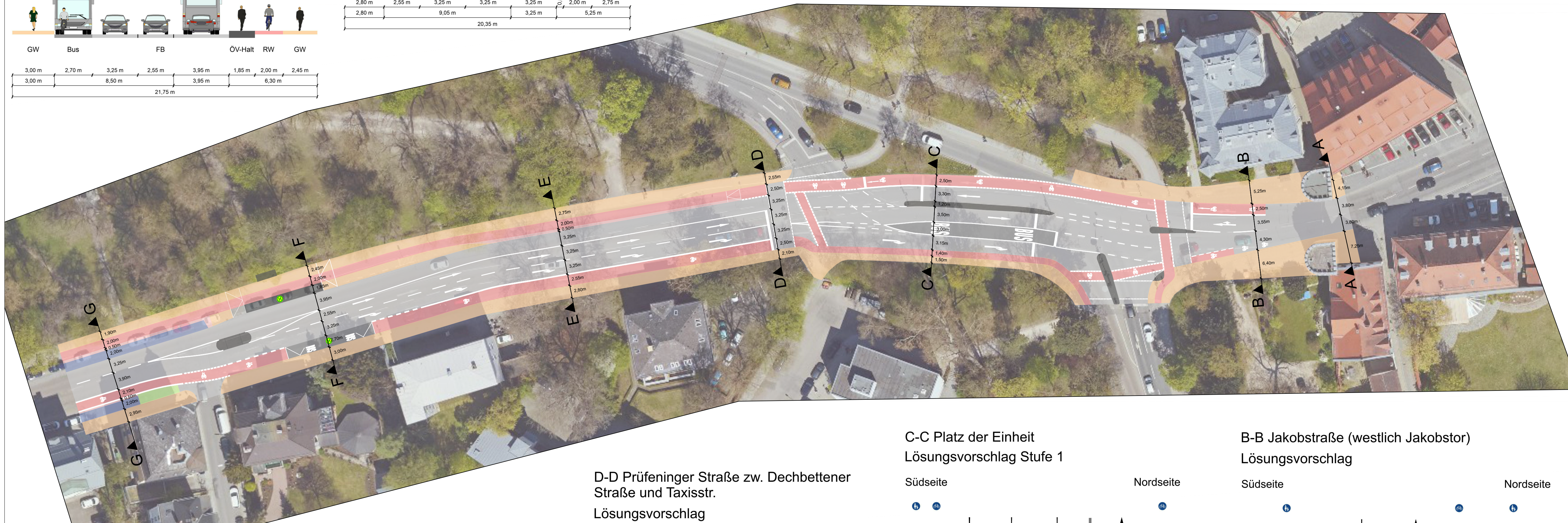
E-E Prüfeninger Straße zw. Dechbettener Straße und Taxisstr.
Lösungsvorschlag



A-A Jakobstraße (östlich Jakobstor)
Bestand (keine Veränderung)

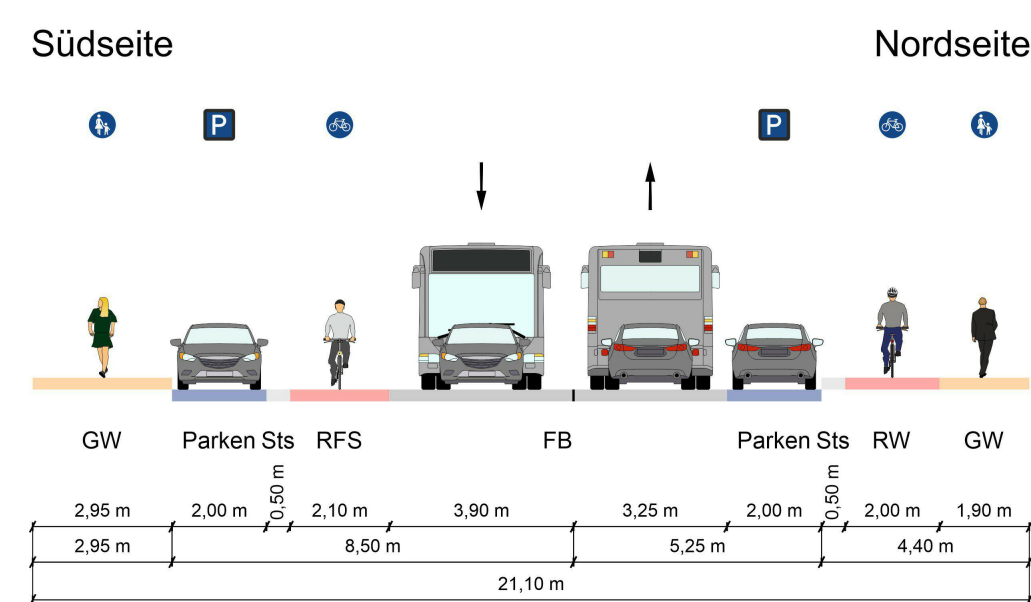


Ausbaustufe 1 (Querschnitt C-C)

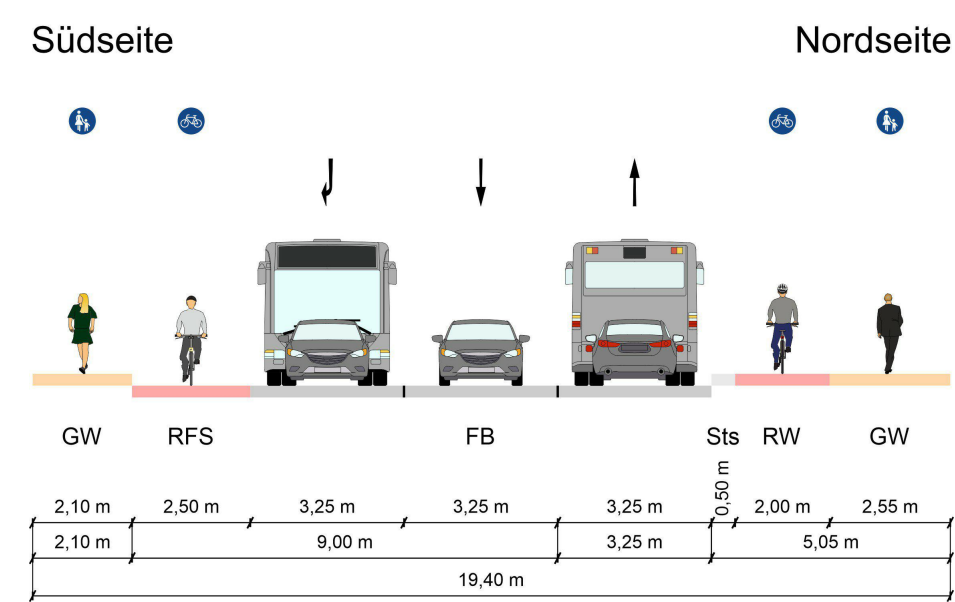


- Legende**
- Fahrbahn
 - Parkfläche
 - Sicherheitstrennstreifen
 - Radweg
 - Gehweg
 - Grünfläche
 - Bushaltestelle
 - ÖV-Fahrbereich
 - Insel

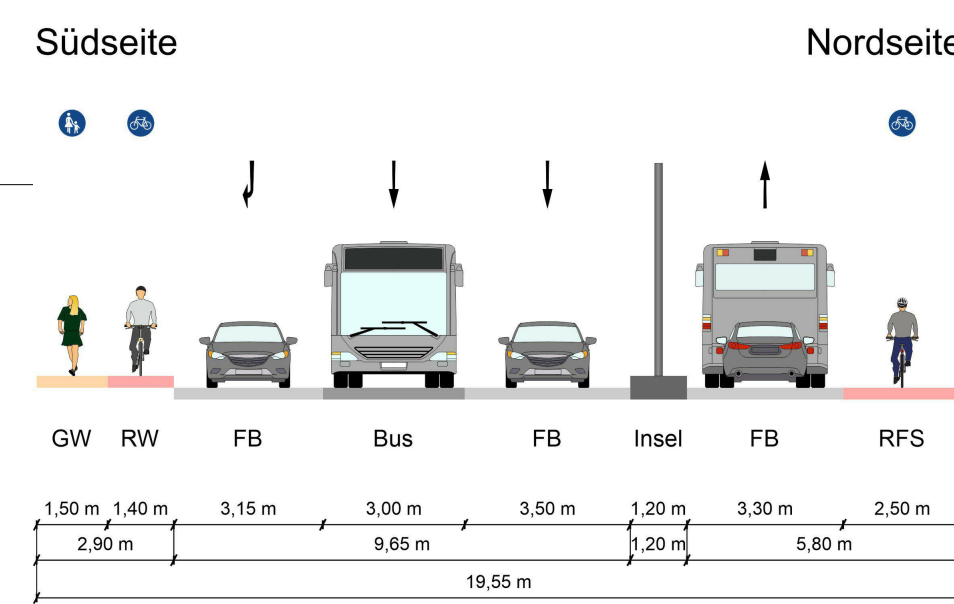
G-G Prüfeninger Straße zw. Taxisstr. und Ludwig-Eckert-Straße
Bestand nach Abschluss Sanierung



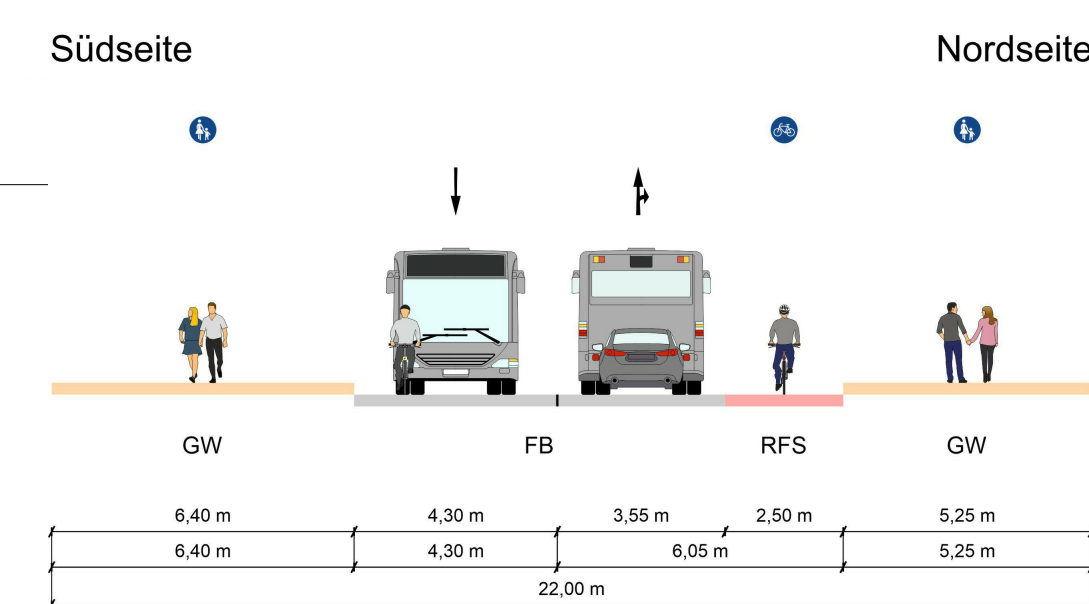
D-D Prüfeninger Straße zw. Dechbettener Straße und Taxisstr.
Lösungsvorschlag



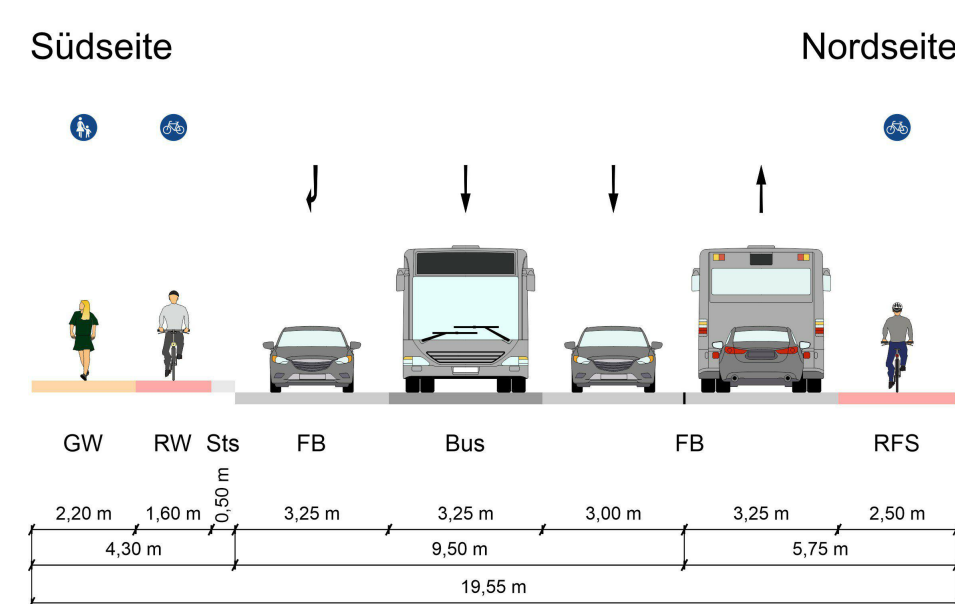
C-C Platz der Einheit
Lösungsvorschlag Stufe 1



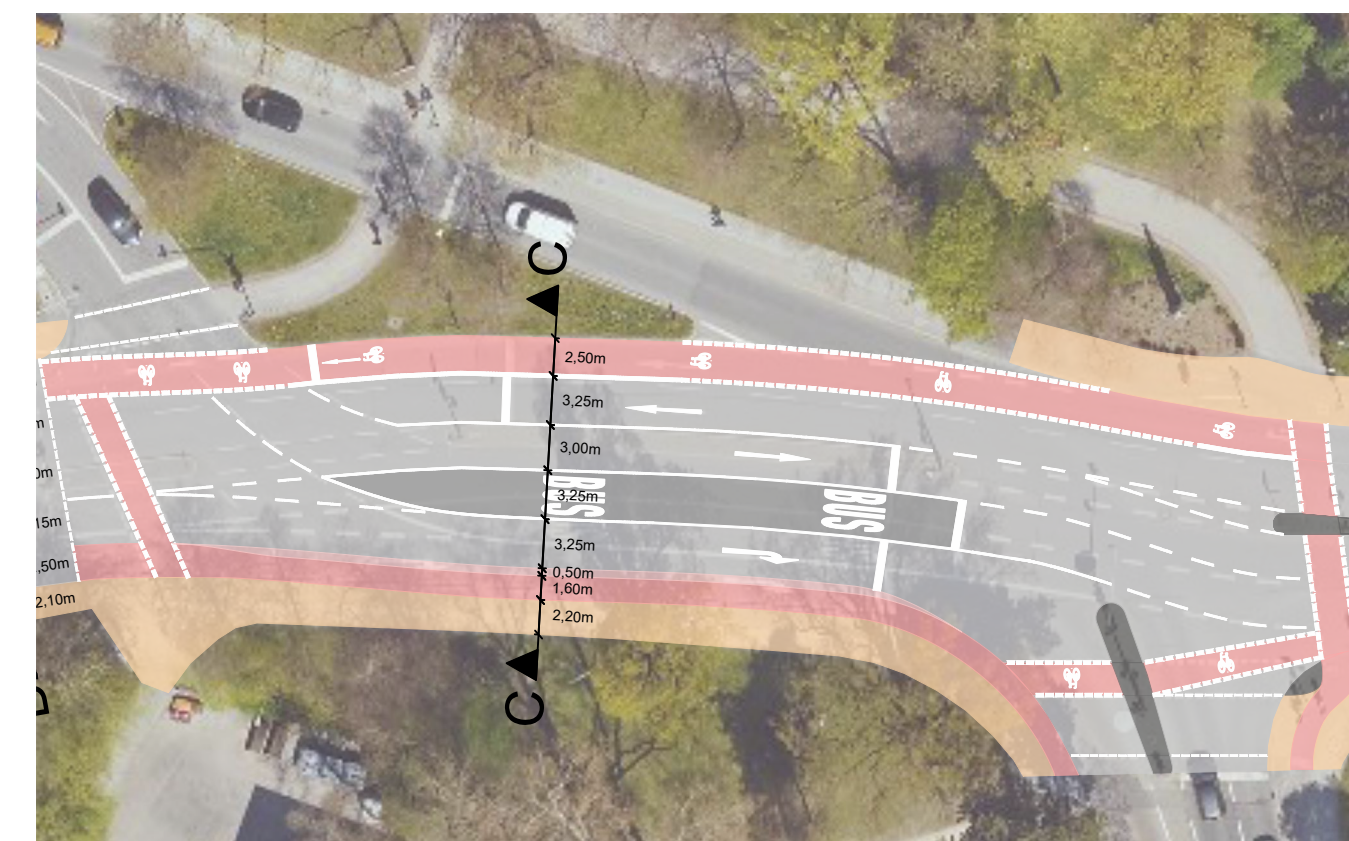
B-B Jakobstraße (westlich Jakobstor)
Lösungsvorschlag



C-C Platz der Einheit
Lösungsvorschlag Stufe 2



Ausbaustufe 2 (Querschnitt C-C)



INNOVATION DATEN **NOVA PLAN**
LANUNG ANWENDUNG
INNOVATION DATEN
INNOVATION DATEN GmbH
Degenefeldstraße 3
76131 Karlsruhe
Tel: +49 (721) 98 77 94 - 40
Mail: info@inovaplan.de

Auftraggeber:
Stadt Regensburg
Stadtplanungsamt
D.-Martin-Luther-Str. 1
93019 Regensburg

STADT REGENSBURG

Entwicklung eines Haupttroutennetzes
Detailuntersuchungen - Platz der Einheit

Aufgestellt: 03.12.2021
Unterlage: Straßeneuruf
Blatt Nr.: Lageplan
Maßstab: 1:500
Plangröße: A1