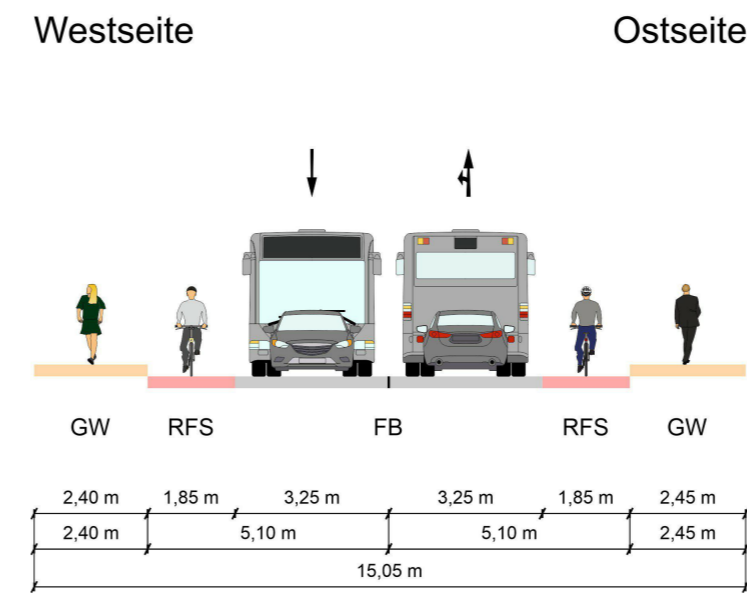
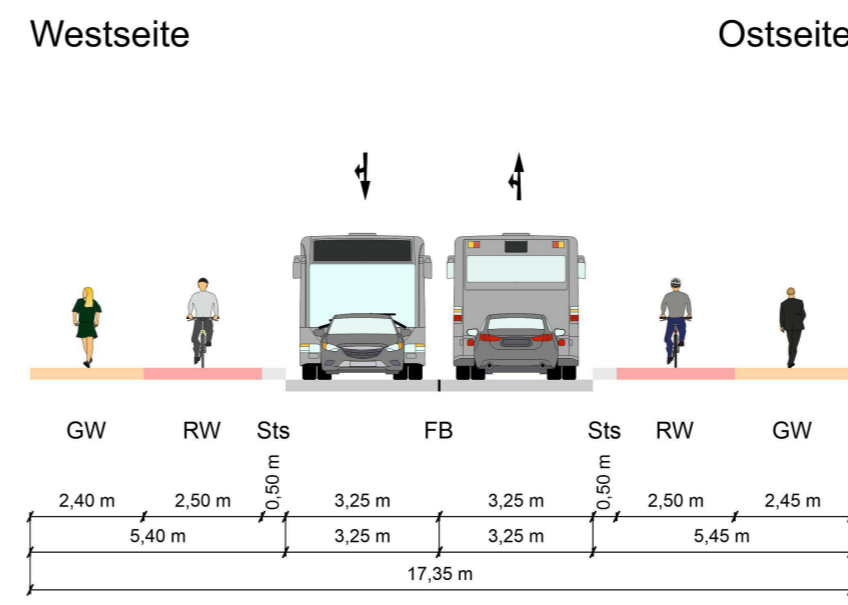


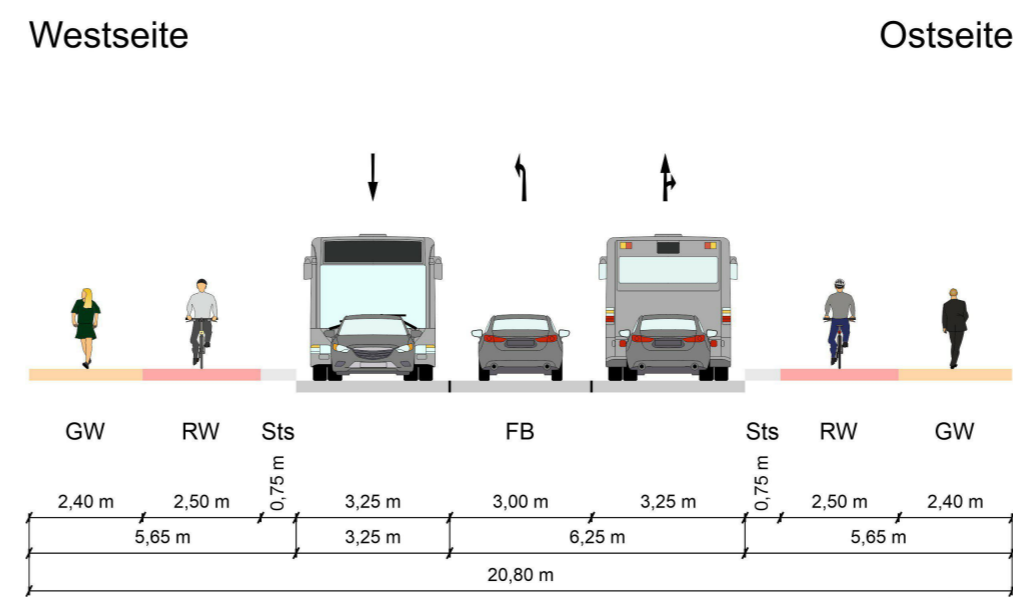
D-D Kumpfmühler Straße zw. Helenenstraße und Wittelsbacherstraße Nord Lösungsvorschlag



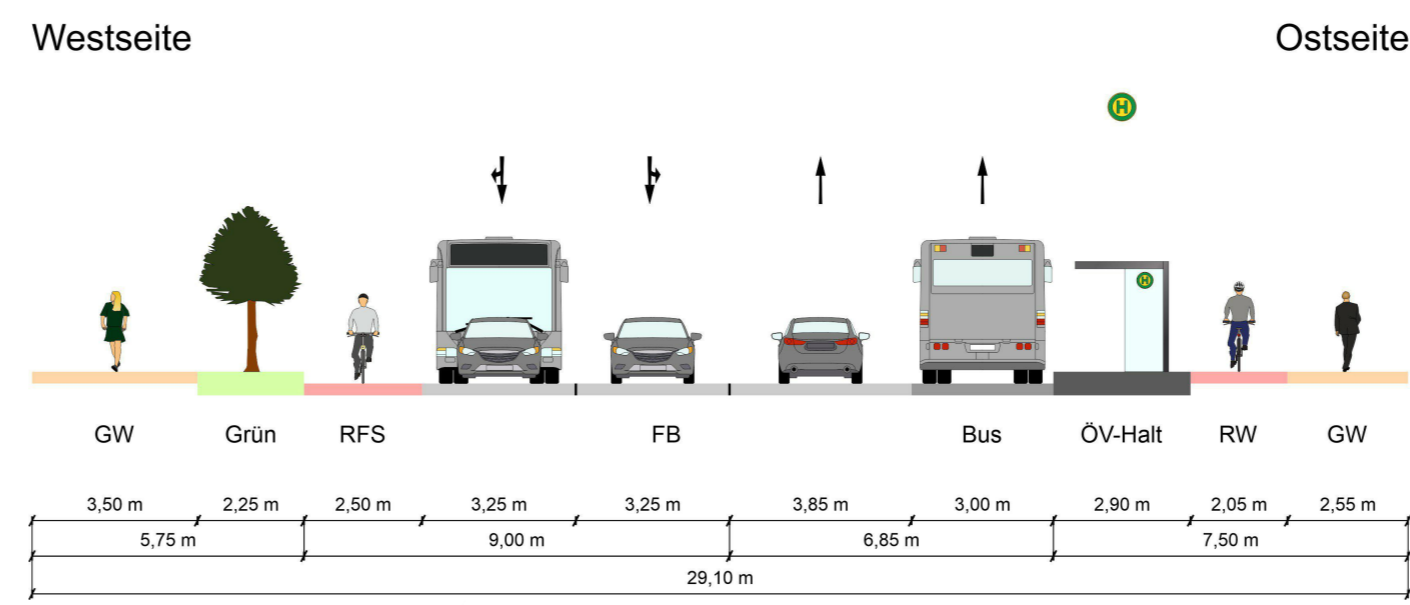
C-C Kumpfmühler Straße zw. Helenenstraße und Wittelsbacherstraße Süd Lösungsvorschlag



B-B Kumpfmühler Straße zw. Margarettenstraße und Helenenstraße Lösungsvorschlag



A-A Kumpfmühler Straße zw. Fritz-Fend-Straße und Margarettenstraße Lösungsvorschlag



Legende

- Fahrbahn
- Parkfläche
- Fahrradparken
- Sicherheitstrennstreifen
- Radweg
- Gehweg
- Grünfläche
- Bushaltestelle
- ÖV-Fahrbereich
- Straßenebenfläche
- Ein- und Ausfahrt
- Baum (Bestand)
- Baum (Entfall)
- Baum (Planung)



INNOVATION DATEN
NOVA PLAN
LANUNG ANWENDUNG

INOVAPLAN GmbH
Degenfeldstraße 3
76131 Karlsruhe
Tel: +49 (721) 98 77 94 - 40
Mail: info@inovaplan.de

Auftraggeber:
Stadt Regensburg
Stadtplanungsamt
D.-Martin-Luther-Str. 1
93019 Regensburg

**STADT
REGENSBURG**

Entwicklung eines Hauptrottenetzes
Detailuntersuchungen - Kumpfmühler Straße

Aufgestellt: 20.10.2021	Unterlage: Straßentwurf Blatt Nr.: Lageplan Maßstab: 1:500 Plangröße: A1
-------------------------	---