



STADT  
REGENSBURG

# Statistischer Wahlbericht

Bundestagswahl am 26. September 2021  
Amtliches Endergebnis



## Zeichenerklärung

-	Zahlenwert genau Null
.	Zahlenwert unbekannt oder Veröffentlichung nicht möglich bzw. Angaben kommen nicht in Betracht, weil die Voraussetzungen für die Fragestellung nicht zutreffen
0	Zahlenwert mehr als Nichts, aber weniger als die Hälfte der verwendeten Einheit
darunter	teilweise Aufgliederung einer Summe
davon	vollständige Aufgliederung einer Summe

## Impressum

Herausgeber:	Stadt Regensburg Planungs- und Baureferat Amt für Stadtentwicklung Abteilung Statistik
Gebäude:	Neues Rathaus Eingang Minoritenweg 6 1. Stock
Briefanschrift: E-Mail: WWW:	Postfach 11 06 43, 93019 Regensburg statistik@regensburg.de www.regensburg.de/statistik
Verantwortlich: Sachbearbeitung:	Dr. Volker Höcht Monika Schmiedeberg
Druckauflage:	300 Stück Dezember 2023
Bildnachweis (Titelseite): Durchführung der Wahl: Druck:	Deutscher Bundestag, Christian Fischer Stadt Regensburg, Wahlamt Stadt Regensburg, Hausdruckerei
Textsatz mit:	L <sup>A</sup> T <sub>E</sub> X

Nachdruck oder Weiterverbreitung komplett oder in Auszügen ist nur unverändert mit Quellenangaben zulässig.  
Bei Nachdruck oder Weiterverbreitung von Daten Dritter sind deren Copyright-Regelungen zu beachten.

## Bundestagswahl am 26. September 2021

### Kreisfreie Stadt Regensburg

Amtliches Endergebnis	5
Stimmabgabe in den Wahlbezirken	6
Stimmabgabe in den Unterbezirken	8
Stimmabgabe in den Stadtbezirken	9
Parteienergebnisse in den Wahlbezirken (Erststimmen)	10
Parteienergebnisse in den Unterbezirken und Stadtbezirken (Erststimmen)	16
Parteienergebnisse in den Wahlbezirken (Zweitstimmen)	20
Parteienergebnisse in den Unterbezirken und Stadtbezirken (Zweitstimmen)	32
Karte Erststimmenmehrheit in den Wahlbezirken	38
Karte Wahlbeteiligung in den Wahlbezirken	39
Karte Wahlbezirksergebnisse - CSU (Zweitstimmen)	40
Karte Wahlbezirksergebnisse - SPD (Zweitstimmen)	41
Karte Wahlbezirksergebnisse - GRÜNE (Zweitstimmen)	42
Karte Wahlbezirksergebnisse - FDP (Zweitstimmen)	43
Karte Wahlbezirksergebnisse - AfD (Zweitstimmen)	44
Karte Wahlbezirksergebnisse - DIE LINKE (Zweitstimmen)	45
Karte Wahlbezirksergebnisse - FREIE WÄHLER (Zweitstimmen)	46

### Landkreis Regensburg

Amtliches Endergebnis	47
Stimmabgabe in den Landkreisgemeinden (Erststimmen)	48
Stimmabgabe in den Landkreisgemeinden (Zweitstimmen)	52

### Wahlkreis 233 „Regensburg“

Amtliches Endergebnis	59
Karte Wahlbeteiligung in den Gemeinden	60
Karte Ergebnisse im Wahlkreis - CSU (Zweitstimmen)	61
Karte Ergebnisse im Wahlkreis - SPD (Zweitstimmen)	62
Karte Ergebnisse im Wahlkreis - GRÜNE (Zweitstimmen)	63
Karte Ergebnisse im Wahlkreis - FDP (Zweitstimmen)	64
Karte Ergebnisse im Wahlkreis - AfD (Zweitstimmen)	65
Karte Ergebnisse im Wahlkreis - DIE LINKE (Zweitstimmen)	66
Karte Ergebnisse im Wahlkreis - FREIE WÄHLER (Zweitstimmen)	67

## Anhang

Wahlkreise in Bayern zur Bundestagswahl 2021	68
Wahlkreis 233 „Regensburg“	70
Wahlsystem	71
Überhang- und Ausgleichsmandate	71
Die neue Verteilung der Sitze	71
Zuordnung der Wahlbezirke zu Gebäuden mit Wahllokalen in der Stadt Regensburg	75
Gebäude mit Wahllokalen und Zuordnung der Wahlbezirke in der Stadt Regensburg	73
Zuordnung der Wahlbezirke zu den Stadt- und Unterbezirken	80
Amtliches Endergebnis der Bundestagswahl (Zweitstimmen) am 26. September 2021 für die Oberpfalz, Bayern und Deutschland	82



## Kreisfreie Stadt Regensburg

Wahlberechtigte	105 974	
Wähler	81 838	77,2 %

### Erststimmen

ungültige Erststimmen	437	0,5 %
gültige Erststimmen	81 401	99,5 %

von den gültigen Erststimmen entfallen auf

Direktkandidat (CSU)	23 149	28,4 %
Direktkandidat (SPD)	14 941	18,4 %
Direktkandidat (AfD)	5 393	6,6 %
Direktkandidat (FDP)	6 476	8,0 %
Direktkandidat (GRÜNE)	18 602	22,9 %
Direktkandidat (DIE LINKE)	3 668	4,5 %
Direktkandidat (FREIE WÄHLER)	4 212	5,2 %
Direktkandidat (ÖDP)	1 594	2,0 %
Direktkandidat (BP)	505	0,6 %
Direktkandidat (Die PARTEI)	1 545	1,9 %
Direktkandidat (dieBasis)	1 049	1,3 %
Direktkandidat (LKR)	32	0,0 %
Direktkandidat (Malkampf für das Klima)	235	0,3 %


### Zweitstimmen


ungültige Zweitstimmen	274	0,3 %
gültige Zweitstimmen	81 564	99,7 %

von den gültigen Zweitstimmen entfallen auf

CSU	Christlich-Soziale Union in Bayern e.V.	20 590	25,2 %
SPD	Sozialdemokratische Partei Deutschlands	14 783	18,1 %
AfD	Alternative für Deutschland	5 687	7,0 %
FDP	Freie Demokratische Partei	8 472	10,4 %
GRÜNE	BÜNDNIS 90/DIE GRÜNEN	19 421	23,8 %
DIE LINKE	DIE LINKE	4 145	5,1 %
FREIE WÄHLER	FREIE WÄHLER	3 532	4,3 %
ÖDP	Ökologisch-Demokratische Partei	698	0,9 %
Tierschutzpartei	PARTEI MENSCH UMWELT TIERSCHUTZ	821	1,0 %
BP	Bayernpartei	266	0,3 %
Die PARTEI	Partei für Arbeit, Rechtsstaat, Tierschutz, Elitenförderung und basisdemokratische Initiative	844	1,0 %
PIRATEN	Piratenpartei Deutschland	265	0,3 %
NPD	Nationaldemokratische Partei Deutschlands	23	0,0 %
V-Partei <sup>3</sup>	V-Partei <sup>3</sup> - Partei für Veränderung, Vegetarier und Veganer	98	0,1 %
Gesundheitsforschung	Partei für Gesundheitsforschung	65	0,1 %
MLPD	Marxistisch-Leninistische Partei Deutschlands	13	0,0 %
DKP	Deutsche Kommunistische Partei	36	0,0 %
dieBasis	Basisdemokratische Partei Deutschland	1 043	1,3 %
Bündnis C	Bündnis C - Christen für Deutschland	37	0,0 %
III. Weg	DER DRITTE WEG	14	0,0 %
du.	Die Urbane. Eine HipHop Partei	42	0,1 %
LKR	Liberal-Konservative Reformer	23	0,0 %
Die Humanisten	Partei der Humanisten	128	0,2 %
Team Todenhöfer	Team Todenhöfer - Die Gerechtigkeitspartei	156	0,2 %
UNABHÄNGIGE	UNABHÄNGIGE für bürgernahe Demokratie	93	0,1 %
Volt	Volt Deutschland	269	0,3 %


## Stimmabgabe in den Wahlbezirken

 Wahlbezirk	Wahlberechtigte		Wähler		ungültige Erststimmen		ungültige Zweitstimmen		gültige Erststimmen	gültige Zweitstimmen
	insgesamt	ohne Wahlschein	insgesamt	%	insgesamt	in %	insgesamt	in %	insgesamt	insgesamt
001	1438	556	338	23,5	1	0,3	1	0,3	337	337
002	1196	495	290	24,2	1	0,3	1	0,3	289	289
003	1245	502	336	27,0	2	0,6	2	0,6	334	334
004	1040	341	194	18,7	–	–	–	–	194	194
005	790	377	273	34,6	2	0,7	1	0,4	271	272
006	1134	481	309	27,2	1	0,3	–	–	308	309
007	703	325	215	30,6	1	0,5	–	–	214	215
008	587	293	211	35,9	–	–	–	–	211	211
009	1057	463	305	28,9	1	0,3	–	–	304	305
010	640	271	228	35,6	2	0,9	–	–	226	228
011	709	265	205	28,9	–	–	–	–	205	205
012	874	369	272	31,1	–	–	–	–	272	272
013	818	379	256	31,3	–	–	–	–	256	256
014	1177	521	337	28,6	2	0,6	2	0,6	335	335
015	853	386	268	31,4	–	–	1	0,4	268	267
016	865	395	249	28,8	–	–	2	0,8	249	247
017	525	254	159	30,3	1	0,6	1	0,6	158	158
018	1226	607	376	30,7	3	0,8	5	1,3	373	371
019	716	302	226	31,6	–	–	–	–	226	226
020	811	396	217	26,8	–	–	3	1,4	217	214
021	755	400	240	31,8	1	0,4	2	0,8	239	238
022	1117	764	280	25,1	2	0,7	–	–	278	280
023	740	387	263	35,5	2	0,8	1	0,4	261	262
024	799	579	245	30,7	3	1,2	3	1,2	242	242
025	1038	538	332	32,0	2	0,6	2	0,6	330	330
026	994	656	307	30,9	6	2,0	12	3,9	301	295
027	767	396	257	33,5	5	1,9	4	1,6	252	253
028	888	420	270	30,4	2	0,7	–	–	268	270
029	923	458	289	31,3	–	–	2	0,7	289	287
030	904	510	273	30,2	2	0,7	1	0,4	271	272
031	798	427	215	26,9	3	1,4	3	1,4	212	212
032	1237	702	399	32,3	3	0,8	2	0,5	396	397
033	1115	738	346	31,0	2	0,6	6	1,7	344	340
034	1066	603	296	27,8	3	1,0	2	0,7	293	294
035	929	327	248	26,7	1	0,4	–	–	247	248
036	928	516	321	34,6	2	0,6	1	0,3	319	320
037	605	359	204	33,7	1	0,5	3	1,5	203	201
038	906	464	310	34,2	2	0,6	1	0,3	308	309
039	732	373	255	34,8	6	2,4	2	0,8	249	253
040	794	337	240	30,2	1	0,4	1	0,4	239	239
041	1053	577	270	25,6	4	1,5	6	2,2	266	264
042	1019	598	279	27,4	1	0,4	4	1,4	278	275
043	681	360	201	29,5	1	0,5	1	0,5	200	200
044	609	270	174	28,6	–	–	1	0,6	174	173
045	973	501	286	29,4	–	–	–	–	286	286
046	590	319	158	26,8	–	–	–	–	158	158
047	1190	657	326	27,4	1	0,3	2	0,6	325	324
048	1191	726	299	25,1	4	1,3	2	0,7	295	297
049	627	304	189	30,1	1	0,5	1	0,5	188	188
050	1135	624	283	24,9	3	1,1	3	1,1	280	280
051	800	401	259	32,4	2	0,8	–	–	257	259
052	860	505	236	27,4	–	–	2	0,8	236	234
053	1310	745	367	28,0	4	1,1	2	0,5	363	365
054	1219	862	329	27,0	8	2,4	2	0,6	321	327
055	1421	592	352	24,8	5	1,4	2	0,6	347	350
056	700	537	215	30,7	5	2,3	2	0,9	210	213
057	800	365	251	31,4	2	0,8	2	0,8	249	249
058	735	370	231	31,4	3	1,3	1	0,4	228	230
059	802	353	204	25,4	4	2,0	4	2,0	200	200
060	936	442	279	29,8	1	0,4	1	0,4	278	278
061	973	445	268	27,5	2	0,7	2	0,7	266	266
062	1037	578	274	26,4	4	1,5	3	1,1	270	271
063	1338	663	306	22,9	2	0,7	2	0,7	304	304
064	934	489	258	27,6	5	1,9	4	1,6	253	254
065	1132	572	278	24,6	–	–	–	–	278	278
066	1156	541	362	31,3	2	0,6	1	0,3	360	361
067	1062	688	310	29,2	7	2,3	4	1,3	303	306
068	632	289	195	30,9	–	–	1	0,5	195	194
069	843	351	263	31,2	–	–	–	–	263	263
070	659	381	253	38,4	1	0,4	–	–	252	253
071	656	343	217	33,1	1	0,5	1	0,5	216	216
072	666	284	189	28,4	1	0,5	–	–	188	189


Wahlberechtigte		Wähler		ungültige Erststimmen		ungültige Zweitstimmen		gültige Erststimmen	gültige Zweitstimmen	 Wahlbezirk
insgesamt	ohne Wahlschein	insgesamt	in %	insgesamt	in %	insgesamt	in %	insgesamt	insgesamt	
655	386	210	32,1	9	4,3	9	4,3	201	201	073
486	221	177	36,4	1	0,6	2	1,1	176	175	074
532	244	216	40,6	–	–	–	–	216	216	075
776	336	230	29,6	2	0,9	1	0,4	228	229	076
899	531	268	29,8	1	0,4	1	0,4	267	267	077
853	552	278	32,6	5	1,8	2	0,7	273	276	078
939	504	265	28,2	5	1,9	6	2,3	260	259	079
515	207	168	32,6	–	–	–	–	168	168	080
542	223	189	34,9	3	1,6	1	0,5	186	188	081
1 210	607	374	30,9	4	1,1	2	0,5	370	372	082
950	447	277	29,2	3	1,1	2	0,7	274	275	083
1 391	562	385	27,7	–	–	–	–	385	385	084
855	412	313	36,6	1	0,3	–	–	312	313	085
664	301	215	32,4	3	1,4	2	0,9	212	213	086
713	299	223	31,3	1	0,4	–	–	222	223	087
983	509	315	32,0	2	0,6	1	0,3	313	314	088
1 003	489	273	27,2	5	1,8	1	0,4	268	272	089
1 099	459	365	33,2	2	0,5	1	0,3	363	364	090
710	232	192	27,0	–	–	–	–	192	192	091
842	395	255	30,3	1	0,4	–	–	254	255	092
782	300	216	27,6	–	–	–	–	216	216	093
930	386	277	29,8	4	1,4	2	0,7	273	275	094
1 051	522	287	27,3	2	0,7	2	0,7	285	285	095
1 087	396	290	26,7	1	0,3	1	0,3	289	289	096
997	494	306	30,7	2	0,7	3	1,0	304	303	097
805	365	228	28,3	–	–	1	0,4	228	227	098
748	415	195	26,1	1	0,5	2	1,0	194	193	099
709	328	250	35,3	4	1,6	2	0,8	246	248	100
1 021	474	350	34,3	2	0,6	–	–	348	350	101
659	330	249	37,8	1	0,4	2	0,8	248	247	102
606	279	207	34,2	–	–	–	–	207	207	103
693	353	286	41,3	–	–	–	–	286	286	104
585	271	195	33,3	–	–	1	0,5	195	194	105
509	207	154	30,3	–	–	–	–	154	154	106
752	301	212	28,2	1	0,5	–	–	211	212	107
835	575	262	31,4	–	–	3	1,1	262	259	108
587	283	212	36,1	–	–	–	–	212	212	109
952	507	329	34,6	5	1,5	4	1,2	324	325	110
852	601	267	31,3	2	0,7	3	1,1	265	264	111
868	393	275	31,7	1	0,4	1	0,4	274	274	112
834	387	243	29,1	3	1,2	1	0,4	240	242	113
550	305	208	37,8	1	0,5	2	1,0	207	206	114
697	293	206	29,6	–	–	–	–	206	206	115
605	344	211	34,9	1	0,5	1	0,5	210	210	116
1 565	714	349	22,3	5	1,4	1	0,3	344	348	117
688	358	179	26,0	1	0,6	–	–	178	179	118
774	560	210	27,1	–	–	–	–	210	210	119
547	253	219	40,0	1	0,5	1	0,5	218	218	120
891	381	251	28,2	2	0,8	1	0,4	249	250	121
105 974	52 955	31 526	29,7	228	0,7	188	0,6	31 298	31 338	Urnenwahl
.	.	50 312	47,5	209	0,4	86	0,2	50 103	50 226	Briefwahl
105 974	52 955	81 838	77,2	437	0,5	274	0,3	81 401	81 564	Gesamt




## Stimmabgabe in den Unterbezirken

 Unterbezirk	Wahlberechtigte		Wähler		ungültige Erststimmen		ungültige Zweitstimmen		gültige Erststimmen	gültige Zweitstimmen
	insgesamt	ohne Wahlschein	insgesamt	in %	insgesamt	in %	insgesamt	in %	insgesamt	insgesamt
01.01	1 438	556	338	23,5	1	0,3	1	0,3	337	337
01.02	1 847	840	578	31,3	3	0,5	1	0,2	575	577
01.03	4 865	2 096	1 361	28,0	5	0,4	3	0,2	1 356	1 358
01.04	1 737	634	400	23,0	–	–	–	–	400	400
01.05	1 349	536	433	32,1	2	0,5	–	–	431	433
02.00	1 692	748	528	31,2	–	–	–	–	528	528
03.00	2 895	1 302	854	29,5	2	0,2	5	0,6	852	849
04.00	2 356	1 205	746	31,7	5	0,7	7	0,9	741	739
05.01	3 022	1 485	946	31,3	3	0,3	6	0,6	943	940
05.02	3 948	2 537	1 164	29,5	13	1,1	17	1,5	1 151	1 147
06.00	2 546	1 197	778	30,6	9	1,2	5	0,6	769	773
07.01	2 625	1 395	777	29,6	5	0,6	6	0,8	772	771
07.02	3 418	2 043	1 041	30,5	8	0,8	10	1,0	1 033	1 031
08.00	2 462	1 202	773	31,4	4	0,5	4	0,5	769	769
09.00	1 638	837	565	34,5	8	1,4	3	0,5	557	562
10.01	4 700	2 364	1 329	28,3	6	0,5	9	0,7	1 323	1 320
10.02	1 019	598	279	27,4	1	0,4	4	1,4	278	275
11.01	4 189	2 513	1 191	28,4	14	1,2	6	0,5	1 177	1 185
11.02	1 762	928	472	26,8	4	0,8	4	0,8	468	468
11.03	2 381	1 383	625	26,2	5	0,8	4	0,6	620	621
12.01	3 758	1 680	1 038	27,6	14	1,3	9	0,9	1 024	1 029
12.02	2 265	1 251	564	24,9	10	1,8	3	0,5	554	561
13.01	2 631	1 376	801	30,4	11	1,4	11	1,4	790	790
13.02	2 168	1 016	705	32,5	2	0,3	–	–	703	705
13.03	3 556	1 892	978	27,5	11	1,1	7	0,7	967	971
13.04	5 012	2 526	1 357	27,1	12	0,9	10	0,7	1 345	1 347
14.01	2 691	1 587	811	30,1	11	1,4	9	1,1	800	802
14.02	1 794	801	623	34,7	3	0,5	3	0,5	620	620
15.01	3 832	1 750	1 238	32,3	13	1,1	4	0,3	1 225	1 234
15.02	3 051	1 241	854	28,0	3	0,4	2	0,2	851	852
15.03	5 328	2 528	1 572	29,5	11	0,7	9	0,6	1 561	1 563
15.04	2 335	1 080	639	27,4	1	0,2	3	0,5	638	636
15.05	5 061	2 223	1 640	32,4	13	0,8	5	0,3	1 627	1 635
16.00	659	330	249	37,8	1	0,4	2	0,8	248	247
17.00	2 393	1 110	842	35,2	–	–	1	0,1	842	841
18.01	1 137	588	420	36,9	1	0,2	2	0,5	419	418
18.02	6 414	3 577	2 017	31,4	13	0,6	13	0,6	2 004	2 004
Urnenwahl	105 974	52 955	31 526	29,7	228	0,7	188	0,6	31 298	31 338


## Stimmabgabe in den Stadtbezirken


Wahlberechtigte		Wähler		ungültige Erststimmen		ungültige Zweitstimmen		gültige Erststimmen	gültige Zweitstimmen	 Stadtbezirk
insgesamt	ohne Wahrschein	insgesamt	in %	insgesamt	in %	insgesamt	in %	insgesamt	insgesamt	
11 236	4 662	3 110	27,7	11	0,4	5	0,2	3 099	3 105	01
1 692	748	528	31,2	–	–	–	–	528	528	02
2 895	1 302	854	29,5	2	0,2	5	0,6	852	849	03
2 356	1 205	746	31,7	5	0,7	7	0,9	741	739	04
6 970	4 022	2 110	30,3	16	0,8	23	1,1	2 094	2 087	05
2 546	1 197	778	30,6	9	1,2	5	0,6	769	773	06
6 043	3 438	1 818	30,1	13	0,7	16	0,9	1 805	1 802	07
2 462	1 202	773	31,4	4	0,5	4	0,5	769	769	08
1 638	837	565	34,5	8	1,4	3	0,5	557	562	09
5 719	2 962	1 608	28,1	7	0,4	13	0,8	1 601	1 595	10
8 332	4 824	2 288	27,5	23	1,0	14	0,6	2 265	2 274	11
6 023	2 931	1 602	26,6	24	1,5	12	0,7	1 578	1 590	12
13 367	6 810	3 841	28,7	36	0,9	28	0,7	3 805	3 813	13
4 485	2 388	1 434	32,0	14	1,0	12	0,8	1 420	1 422	14
19 607	8 822	5 943	30,3	41	0,7	23	0,4	5 902	5 920	15
659	330	249	37,8	1	0,4	2	0,8	248	247	16
2 393	1 110	842	35,2	–	–	1	0,1	842	841	17
7 551	4 165	2 437	32,3	14	0,6	15	0,6	2 423	2 422	18
<b>105 974</b>	<b>52 955</b>	<b>31 526</b>	<b>29,7</b>	<b>228</b>	<b>0,7</b>	<b>188</b>	<b>0,6</b>	<b>31 298</b>	<b>31 338</b>	<b>Urnenwahl</b>


## Parteienergebnis in den Wahlbezirken (Erststimmen)

 Wahlbezirk	von den gültigen Erststimmen entfallen auf ...									
	CSU		SPD		AfD		FDP		GRÜNE	
	insgesamt	in %	insgesamt	in %	insgesamt	in %	insgesamt	in %	insgesamt	in %
001	50	14,8	67	19,9	12	3,6	29	8,6	108	32,0
002	26	9,0	56	19,4	7	2,4	21	7,3	128	44,3
003	53	15,9	60	18,0	11	3,3	24	7,2	112	33,5
004	22	11,3	23	11,9	9	4,6	18	9,3	80	41,2
005	42	15,5	37	13,7	15	5,5	23	8,5	88	32,5
006	48	15,6	52	16,9	8	2,6	24	7,8	121	39,3
007	36	16,8	43	20,1	5	2,3	17	7,9	75	35,0
008	23	10,9	36	17,1	9	4,3	23	10,9	83	39,3
009	39	12,8	56	18,4	11	3,6	20	6,6	114	37,5
010	38	16,8	53	23,5	7	3,1	15	6,6	82	36,3
011	42	20,5	42	20,5	6	2,9	23	11,2	62	30,2
012	53	19,5	58	21,3	7	2,6	24	8,8	81	29,8
013	44	17,2	53	20,7	14	5,5	23	9,0	81	31,6
014	59	17,6	61	18,2	20	6,0	26	7,8	99	29,6
015	46	17,2	45	16,8	24	9,0	23	8,6	65	24,3
016	65	26,1	42	16,9	21	8,4	14	5,6	76	30,5
017	75	47,5	20	12,7	16	10,1	20	12,7	12	7,6
018	159	42,6	55	14,7	40	10,7	25	6,7	55	14,7
019	71	31,4	43	19,0	24	10,6	7	3,1	47	20,8
020	44	20,3	46	21,2	45	20,7	16	7,4	40	18,4
021	78	32,6	41	17,2	26	10,9	22	9,2	42	17,6
022	94	33,8	54	19,4	51	18,3	8	2,9	28	10,1
023	82	31,4	42	16,1	53	20,3	17	6,5	30	11,5
024	53	21,9	38	15,7	74	30,6	23	9,5	15	6,2
025	103	31,2	64	19,4	53	16,1	22	6,7	48	14,5
026	118	39,2	52	17,3	48	15,9	19	6,3	21	7,0
027	97	38,5	40	15,9	29	11,5	15	6,0	34	13,5
028	89	33,2	59	22,0	30	11,2	21	7,8	29	10,8
029	61	21,1	54	18,7	30	10,4	16	5,5	67	23,2
030	81	29,9	52	19,2	41	15,1	20	7,4	38	14,0
031	61	28,8	42	19,8	21	9,9	15	7,1	30	14,2
032	120	30,3	59	14,9	48	12,1	37	9,3	60	15,2
033	110	32,0	70	20,3	69	20,1	17	4,9	24	7,0
034	91	31,1	60	20,5	50	17,1	18	6,1	26	8,9
035	88	35,6	40	16,2	19	7,7	20	8,1	47	19,0
036	104	32,6	49	15,4	40	12,5	21	6,6	41	12,9
037	63	31,0	42	20,7	30	14,8	22	10,8	26	12,8
038	103	33,4	52	16,9	37	12,0	23	7,5	49	15,9
039	89	35,7	48	19,3	31	12,4	12	4,8	40	16,1
040	51	21,3	39	16,3	8	3,3	24	10,0	80	33,5
041	65	24,4	42	15,8	32	12,0	17	6,4	62	23,3
042	90	32,4	50	18,0	35	12,6	22	7,9	35	12,6
043	43	21,5	34	17,0	20	10,0	19	9,5	50	25,0
044	12	6,9	46	26,4	8	4,6	10	5,7	63	36,2
045	70	24,5	44	15,4	25	8,7	29	10,1	71	24,8
046	36	22,8	30	19,0	16	10,1	17	10,8	40	25,3
047	82	25,2	75	23,1	47	14,5	21	6,5	52	16,0
048	62	21,0	54	18,3	55	18,6	25	8,5	45	15,3
049	49	26,1	48	25,5	19	10,1	11	5,9	38	20,2
050	77	27,5	51	18,2	34	12,1	19	6,8	49	17,5
051	38	14,8	54	21,0	14	5,4	13	5,1	80	31,1
052	35	14,8	40	16,9	26	11,0	21	8,9	50	21,2
053	110	30,3	80	22,0	38	10,5	21	5,8	59	16,3
054	71	22,1	72	22,4	54	16,8	20	6,2	47	14,6
055	80	23,1	48	13,8	13	3,7	38	11,0	107	30,8
056	54	25,7	48	22,9	43	20,5	16	7,6	12	5,7
057	86	34,5	40	16,1	20	8,0	26	10,4	34	13,7
058	66	28,9	49	21,5	18	7,9	18	7,9	45	19,7
059	36	18,0	29	14,5	26	13,0	25	12,5	45	22,5
060	83	29,9	41	14,7	25	9,0	17	6,1	53	19,1
061	65	24,4	60	22,6	22	8,3	25	9,4	57	21,4
062	72	26,7	64	23,7	26	9,6	8	3,0	56	20,7
063	66	21,7	63	20,7	28	9,2	30	9,9	68	22,4
064	76	30,0	53	20,9	41	16,2	13	5,1	28	11,1
065	74	26,6	50	18,0	46	16,5	22	7,9	51	18,3
066	83	23,1	63	17,5	28	7,8	41	11,4	84	23,3
067	73	24,1	79	26,1	35	11,6	13	4,3	52	17,2
068	51	26,2	33	16,9	11	5,6	14	7,2	56	28,7
069	77	29,3	50	19,0	17	6,5	16	6,1	64	24,3
070	80	31,7	40	15,9	22	8,7	17	6,7	48	19,0
071	65	30,1	42	19,4	22	10,2	17	7,9	37	17,1
072	46	24,5	47	25,0	4	2,1	13	6,9	49	26,1





von den gültigen Erststimmen entfallen auf ...										 Wahlbezirk
CSU		SPD		AfD		FDP		GRÜNE		
insgesamt	in %	insgesamt	in %	insgesamt	in %	insgesamt	in %	insgesamt	in %	
65	32,3	40	19,9	27	13,4	16	8,0	22	10,9	073
54	30,7	35	19,9	3	1,7	13	7,4	41	23,3	074
50	23,1	47	21,8	7	3,2	23	10,6	66	30,6	075
78	34,2	37	16,2	16	7,0	20	8,8	46	20,2	076
62	23,2	57	21,3	37	13,9	28	10,5	43	16,1	077
82	30,0	55	20,1	57	20,9	20	7,3	21	7,7	078
86	33,1	54	20,8	44	16,9	17	6,5	24	9,2	079
40	23,8	32	19,0	9	5,4	21	12,5	36	21,4	080
61	32,8	33	17,7	11	5,9	18	9,7	38	20,4	081
104	28,1	81	21,9	36	9,7	33	8,9	60	16,2	082
66	24,1	61	22,3	22	8,0	23	8,4	67	24,5	083
93	24,2	70	18,2	18	4,7	38	9,9	115	29,9	084
91	29,2	70	22,4	19	6,1	20	6,4	74	23,7	085
80	37,7	39	18,4	13	6,1	17	8,0	37	17,5	086
61	27,5	32	14,4	21	9,5	29	13,1	50	22,5	087
95	30,4	68	21,7	45	14,4	31	9,9	35	11,2	088
75	28,0	48	17,9	11	4,1	21	7,8	59	22,0	089
95	26,2	60	16,5	21	5,8	35	9,6	104	28,7	090
52	27,1	38	19,8	7	3,6	15	7,8	55	28,6	091
83	32,7	46	18,1	12	4,7	23	9,1	57	22,4	092
62	28,7	43	19,9	11	5,1	11	5,1	58	26,9	093
84	30,8	45	16,5	15	5,5	35	12,8	61	22,3	094
79	27,7	50	17,5	23	8,1	23	8,1	65	22,8	095
85	29,4	63	21,8	12	4,2	30	10,4	63	21,8	096
90	29,6	58	19,1	22	7,2	35	11,5	53	17,4	097
68	29,8	43	18,9	13	5,7	19	8,3	56	24,6	098
51	26,3	36	18,6	25	12,9	4	2,1	40	20,6	099
80	32,5	41	16,7	13	5,3	21	8,5	62	25,2	100
102	29,3	56	16,1	19	5,5	24	6,9	89	25,6	101
92	37,1	41	16,5	19	7,7	31	12,5	47	19,0	102
66	31,9	30	14,5	20	9,7	15	7,2	41	19,8	103
85	29,7	53	18,5	13	4,5	23	8,0	63	22,0	104
86	44,1	20	10,3	12	6,2	9	4,6	38	19,5	105
63	40,9	30	19,5	10	6,5	10	6,5	26	16,9	106
76	36,0	47	22,3	19	9,0	13	6,2	34	16,1	107
69	26,3	44	16,8	63	24,0	13	5,0	29	11,1	108
77	36,3	38	17,9	12	5,7	19	9,0	31	14,6	109
84	25,9	46	14,2	45	13,9	28	8,6	73	22,5	110
58	21,9	52	19,6	64	24,2	16	6,0	30	11,3	111
77	28,1	53	19,3	19	6,9	25	9,1	63	23,0	112
65	27,1	42	17,5	31	12,9	20	8,3	48	20,0	113
89	43,0	33	15,9	22	10,6	21	10,1	20	9,7	114
28	13,6	36	17,5	5	2,4	18	8,7	81	39,3	115
55	26,2	42	20,0	23	11,0	17	8,1	35	16,7	116
75	21,8	61	17,7	42	12,2	32	9,3	70	20,3	117
43	24,2	41	23,0	11	6,2	11	6,2	38	21,3	118
47	22,4	35	16,7	46	21,9	15	7,1	25	11,9	119
75	34,4	29	13,3	17	7,8	8	3,7	59	27,1	120
78	31,3	33	13,3	28	11,2	35	14,1	37	14,9	121
8 406	26,9	5 808	18,6	3 079	9,8	2 483	7,9	6 556	20,9	Urnenwahl
14 743	29,4	9 133	18,2	2 314	4,6	3 993	8,0	12 046	24,0	Briefwahl
23 149	28,4	14 941	18,4	5 393	6,6	6 476	8,0	18 602	22,9	Gesamt

 Wahlbezirk	von den gültigen Erststimmen entfallen auf ...							
	Die LINKE		FREIE WÄHLER		ÖDP		BP	
	insgesamt	in %	insgesamt	in %	insgesamt	in %	insgesamt	in %
001	37	11,0	9	2,7	6	1,8	1	0,3
002	14	4,8	6	2,1	13	4,5	2	0,7
003	31	9,3	13	3,9	4	1,2	4	1,2
004	18	9,3	6	3,1	3	1,5	2	1,0
005	22	8,1	14	5,2	9	3,3	1	0,4
006	27	8,8	8	2,6	6	1,9	–	–
007	18	8,4	6	2,8	2	0,9	–	–
008	22	10,4	5	2,4	1	0,5	1	0,5
009	36	11,8	5	1,6	2	0,7	2	0,7
010	10	4,4	6	2,7	6	2,7	1	0,4
011	10	4,9	5	2,4	5	2,4	–	–
012	14	5,1	13	4,8	9	3,3	–	–
013	20	7,8	8	3,1	3	1,2	1	0,4
014	24	7,2	14	4,2	13	3,9	–	–
015	20	7,5	18	6,7	5	1,9	2	0,7
016	12	4,8	9	3,6	4	1,6	2	0,8
017	3	1,9	5	3,2	3	1,9	–	–
018	14	3,8	7	1,9	6	1,6	2	0,5
019	8	3,5	14	6,2	4	1,8	–	–
020	7	3,2	8	3,7	5	2,3	1	0,5
021	8	3,3	12	5,0	6	2,5	–	–
022	5	1,8	18	6,5	3	1,1	1	0,4
023	6	2,3	18	6,9	3	1,1	2	0,8
024	5	2,1	24	9,9	1	0,4	2	0,8
025	3	0,9	13	3,9	6	1,8	4	1,2
026	12	4,0	16	5,3	–	–	1	0,3
027	11	4,4	14	5,6	6	2,4	2	0,8
028	3	1,1	16	6,0	7	2,6	4	1,5
029	10	3,5	17	5,9	8	2,8	5	1,7
030	14	5,2	15	5,5	1	0,4	1	0,4
031	14	6,6	13	6,1	7	3,3	–	–
032	13	3,3	27	6,8	8	2,0	2	0,5
033	20	5,8	14	4,1	5	1,5	2	0,6
034	13	4,4	16	5,5	1	0,3	5	1,7
035	9	3,6	15	6,1	–	–	–	–
036	18	5,6	17	5,3	9	2,8	4	1,3
037	3	1,5	8	3,9	2	1,0	–	–
038	12	3,9	20	6,5	2	0,6	2	0,6
039	3	1,2	14	5,6	3	1,2	1	0,4
040	15	6,3	9	3,8	4	1,7	1	0,4
041	19	7,1	14	5,3	3	1,1	–	–
042	13	4,7	17	6,1	2	0,7	–	–
043	10	5,0	11	5,5	3	1,5	2	1,0
044	18	10,3	1	0,6	4	2,3	–	–
045	20	7,0	9	3,1	7	2,4	1	0,3
046	7	4,4	8	5,1	1	0,6	–	–
047	15	4,6	15	4,6	3	0,9	2	0,6
048	16	5,4	16	5,4	3	1,0	1	0,3
049	4	2,1	6	3,2	4	2,1	2	1,1
050	19	6,8	11	3,9	5	1,8	2	0,7
051	34	13,2	6	2,3	5	1,9	–	–
052	27	11,4	15	6,4	6	2,5	1	0,4
053	19	5,2	15	4,1	1	0,3	1	0,3
054	23	7,2	11	3,4	4	1,2	–	–
055	19	5,5	15	4,3	6	1,7	–	–
056	9	4,3	16	7,6	1	0,5	5	2,4
057	5	2,0	13	5,2	12	4,8	–	–
058	12	5,3	7	3,1	4	1,8	–	–
059	13	6,5	9	4,5	7	3,5	1	0,5
060	15	5,4	19	6,8	9	3,2	2	0,7
061	13	4,9	10	3,8	3	1,1	1	0,4
062	12	4,4	12	4,4	5	1,9	1	0,4
063	13	4,3	12	3,9	11	3,6	2	0,7
064	14	5,5	16	6,3	3	1,2	1	0,4
065	9	3,2	11	4,0	7	2,5	–	–
066	21	5,8	14	3,9	7	1,9	1	0,3
067	17	5,6	12	4,0	8	2,6	6	2,0
068	12	6,2	4	2,1	6	3,1	2	1,0
069	9	3,4	11	4,2	9	3,4	–	–
070	12	4,8	16	6,3	7	2,8	–	–
071	9	4,2	14	6,5	4	1,9	2	0,9
072	13	6,9	5	2,7	5	2,7	1	0,5

von den gültigen Erststimmen entfallen auf ...								 Wahlbezirk
Die LINKE		FREIE WÄHLER		ÖDP		BP		
insgesamt	in %	insgesamt	in %	insgesamt	in %	insgesamt	in %	
15	7,5	8	4,0	2	1,0	–	–	073
3	1,7	3	1,7	12	6,8	1	0,6	074
7	3,2	6	2,8	6	2,8	–	–	075
10	4,4	7	3,1	3	1,3	1	0,4	076
18	6,7	6	2,2	5	1,9	1	0,4	077
13	4,8	10	3,7	2	0,7	3	1,1	078
17	6,5	7	2,7	2	0,8	3	1,2	079
7	4,2	9	5,4	3	1,8	1	0,6	080
10	5,4	4	2,2	2	1,1	1	0,5	081
13	3,5	19	5,1	7	1,9	–	–	082
11	4,0	12	4,4	7	2,6	–	–	083
8	2,1	17	4,4	15	3,9	1	0,3	084
13	4,2	12	3,8	3	1,0	2	0,6	085
5	2,4	11	5,2	4	1,9	–	–	086
8	3,6	8	3,6	8	3,6	–	–	087
11	3,5	10	3,2	5	1,6	2	0,6	088
11	4,1	14	5,2	11	4,1	5	1,9	089
15	4,1	8	2,2	8	2,2	2	0,6	090
9	4,7	5	2,6	7	3,6	1	0,5	091
9	3,5	6	2,4	8	3,1	2	0,8	092
6	2,8	10	4,6	7	3,2	–	–	093
5	1,8	11	4,0	4	1,5	1	0,4	094
14	4,9	14	4,9	5	1,8	4	1,4	095
8	2,8	11	3,8	4	1,4	1	0,3	096
17	5,6	14	4,6	5	1,6	–	–	097
11	4,8	8	3,5	5	2,2	–	–	098
10	5,2	11	5,7	3	1,5	2	1,0	099
10	4,1	7	2,8	6	2,4	–	–	100
21	6,0	12	3,4	14	4,0	–	–	101
4	1,6	8	3,2	3	1,2	–	–	102
9	4,3	11	5,3	8	3,9	2	1,0	103
9	3,1	13	4,5	8	2,8	2	0,7	104
3	1,5	8	4,1	5	2,6	2	1,0	105
4	2,6	5	3,2	3	1,9	2	1,3	106
9	4,3	5	2,4	5	2,4	1	0,5	107
9	3,4	16	6,1	5	1,9	–	–	108
9	4,2	17	8,0	–	–	2	0,9	109
17	5,2	9	2,8	6	1,9	6	1,9	110
9	3,4	14	5,3	7	2,6	1	0,4	111
8	2,9	13	4,7	3	1,1	3	1,1	112
5	2,1	21	8,8	3	1,3	2	0,8	113
4	1,9	13	6,3	1	0,5	–	–	114
20	9,7	5	2,4	3	1,5	1	0,5	115
10	4,8	11	5,2	3	1,4	2	1,0	116
24	7,0	19	5,5	6	1,7	2	0,6	117
13	7,3	8	4,5	6	3,4	–	–	118
14	6,7	16	7,6	3	1,4	2	1,0	119
1	0,5	6	2,8	7	3,2	–	–	120
6	2,4	16	6,4	3	1,2	2	0,8	121
1537	4,9	1380	4,4	617	2,0	164	0,5	Urnenwahl
2131	4,3	2832	5,7	977	1,9	341	0,7	Briefwahl
3668	4,5	4212	5,2	1594	2,0	505	0,6	Gesamt



 Wahlbezirk	von den gültigen Erststimmen entfallen auf ...							
	Die PARTEI		dieBasis		LKR		Malkampf für das Klima	
	insgesamt	in %	insgesamt	in %	insgesamt	in %	insgesamt	in %
001	12	3,6	5	1,5	–	–	1	0,3
002	12	4,2	2	0,7	–	–	2	0,7
003	13	3,9	9	2,7	–	–	–	–
004	8	4,1	4	2,1	1	0,5	–	–
005	5	1,8	13	4,8	–	–	2	0,7
006	5	1,6	6	1,9	–	–	3	1,0
007	5	2,3	5	2,3	–	–	2	0,9
008	4	1,9	3	1,4	–	–	1	0,5
009	12	3,9	6	2,0	–	–	1	0,3
010	5	2,2	3	1,3	–	–	–	–
011	5	2,4	2	1,0	–	–	3	1,5
012	11	4,0	1	0,4	–	–	1	0,4
013	7	2,7	2	0,8	–	–	–	–
014	7	2,1	12	3,6	–	–	–	–
015	10	3,7	8	3,0	–	–	2	0,7
016	2	0,8	2	0,8	–	–	–	–
017	1	0,6	2	1,3	–	–	1	0,6
018	7	1,9	2	0,5	–	–	1	0,3
019	6	2,7	1	0,4	–	–	1	0,4
020	1	0,5	4	1,8	–	–	–	–
021	–	–	3	1,3	–	–	1	0,4
022	3	1,1	12	4,3	1	0,4	–	–
023	5	1,9	3	1,1	–	–	–	–
024	4	1,7	3	1,2	–	–	–	–
025	10	3,0	4	1,2	–	–	–	–
026	3	1,0	11	3,7	–	–	–	–
027	3	1,2	1	0,4	–	–	–	–
028	3	1,1	5	1,9	2	0,7	–	–
029	14	4,8	5	1,7	–	–	2	0,7
030	3	1,1	4	1,5	–	–	1	0,4
031	4	1,9	5	2,4	–	–	–	–
032	7	1,8	13	3,3	–	–	2	0,5
033	11	3,2	2	0,6	–	–	–	–
034	7	2,4	6	2,0	–	–	–	–
035	6	2,4	3	1,2	–	–	–	–
036	7	2,2	8	2,5	–	–	1	0,3
037	2	1,0	5	2,5	–	–	–	–
038	3	1,0	4	1,3	–	–	1	0,3
039	3	1,2	4	1,6	–	–	1	0,4
040	6	2,5	2	0,8	–	–	–	–
041	6	2,3	5	1,9	–	–	1	0,4
042	13	4,7	1	0,4	–	–	–	–
043	6	3,0	–	–	–	–	2	1,0
044	9	5,2	2	1,1	–	–	1	0,6
045	6	2,1	3	1,0	–	–	1	0,3
046	1	0,6	2	1,3	–	–	–	–
047	6	1,8	7	2,2	–	–	–	–
048	9	3,1	7	2,4	1	0,3	1	0,3
049	6	3,2	1	0,5	–	–	–	–
050	10	3,6	3	1,1	–	–	–	–
051	6	2,3	7	2,7	–	–	–	–
052	12	5,1	2	0,8	–	–	1	0,4
053	9	2,5	6	1,7	–	–	4	1,1
054	9	2,8	10	3,1	–	–	–	–
055	11	3,2	10	2,9	–	–	–	–
056	2	1,0	4	1,9	–	–	–	–
057	8	3,2	4	1,6	–	–	1	0,4
058	3	1,3	6	2,6	–	–	–	–
059	5	2,5	3	1,5	1	0,5	–	–
060	9	3,2	4	1,4	–	–	1	0,4
061	6	2,3	4	1,5	–	–	–	–
062	6	2,2	5	1,9	–	–	3	1,1
063	7	2,3	3	1,0	–	–	1	0,3
064	4	1,6	3	1,2	–	–	1	0,4
065	5	1,8	3	1,1	–	–	–	–
066	11	3,1	6	1,7	–	–	1	0,3
067	3	1,0	4	1,3	–	–	1	0,3
068	5	2,6	1	0,5	–	–	–	–
069	3	1,1	7	2,7	–	–	–	–
070	6	2,4	3	1,2	–	–	1	0,4
071	2	0,9	2	0,9	–	–	–	–
072	4	2,1	1	0,5	–	–	–	–


von den gültigen Erststimmen entfallen auf ...								 Wahlbezirk
Die PARTEI		dieBasis		LKR		Malkampf für das Klima		
insgesamt	in %	insgesamt	in %	insgesamt	in %	insgesamt	in %	
5	2,5	1	0,5	–	–	–	–	073
5	2,8	5	2,8	–	–	1	0,6	074
4	1,9	–	–	–	–	–	–	075
4	1,8	6	2,6	–	–	–	–	076
5	1,9	4	1,5	–	–	1	0,4	077
9	3,3	1	0,4	–	–	–	–	078
2	0,8	3	1,2	–	–	1	0,4	079
2	1,2	8	4,8	–	–	–	–	080
2	1,1	5	2,7	–	–	1	0,5	081
10	2,7	5	1,4	1	0,3	1	0,3	082
2	0,7	3	1,1	–	–	–	–	083
5	1,3	4	1,0	–	–	1	0,3	084
4	1,3	3	1,0	–	–	1	0,3	085
2	0,9	4	1,9	–	–	–	–	086
4	1,8	1	0,5	–	–	–	–	087
5	1,6	5	1,6	–	–	1	0,3	088
10	3,7	3	1,1	–	–	–	–	089
9	2,5	6	1,7	–	–	–	–	090
2	1,0	1	0,5	–	–	–	–	091
4	1,6	4	1,6	–	–	–	–	092
5	2,3	3	1,4	–	–	–	–	093
5	1,8	7	2,6	–	–	–	–	094
5	1,8	3	1,1	–	–	–	–	095
6	2,1	6	2,1	–	–	–	–	096
4	1,3	6	2,0	–	–	–	–	097
3	1,3	1	0,4	–	–	1	0,4	098
8	4,1	4	2,1	–	–	–	–	099
2	0,8	4	1,6	–	–	–	–	100
9	2,6	1	0,3	–	–	1	0,3	101
–	–	3	1,2	–	–	–	–	102
2	1,0	3	1,4	–	–	–	–	103
6	2,1	11	3,8	–	–	–	–	104
9	4,6	3	1,5	–	–	–	–	105
1	0,6	–	–	–	–	–	–	106
2	0,9	–	–	–	–	–	–	107
2	0,8	11	4,2	–	–	1	0,4	108
4	1,9	1	0,5	2	0,9	–	–	109
6	1,9	4	1,2	–	–	–	–	110
6	2,3	6	2,3	–	–	2	0,8	111
2	0,7	8	2,9	–	–	–	–	112
–	–	2	0,8	–	–	1	0,4	113
3	1,4	1	0,5	–	–	–	–	114
7	3,4	–	–	–	–	2	1,0	115
8	3,8	4	1,9	–	–	–	–	116
8	2,3	4	1,2	–	–	1	0,3	117
3	1,7	4	2,2	–	–	–	–	118
2	1,0	5	2,4	–	–	–	–	119
2	0,9	13	6,0	–	–	1	0,5	120
1	0,4	10	4,0	–	–	–	–	121
666	2,1	524	1,7	9	0,0	69	0,2	Urnenwahl
879	1,8	525	1,0	23	0,0	166	0,3	Briefwahl
1545	1,9	1049	1,3	32	0,0	235	0,3	Gesamt


## Parteienergebnis in den Unterbezirken und Stadtbezirken - Erststimmen


Unterbezirk	von den gültigen Erststimmen entfallen auf ...									
	CSU		SPD		AfD		FDP		GRÜNE	
	insgesamt	in %	insgesamt	in %	insgesamt	in %	insgesamt	in %	insgesamt	in %
01.01	50	14,8	67	19,9	12	3,6	29	8,6	108	32,0
01.02	81	14,1	93	16,2	26	4,5	43	7,5	202	35,1
01.03	186	13,7	247	18,2	40	2,9	109	8,0	519	38,3
01.04	50	12,5	59	14,8	14	3,5	36	9,0	161	40,3
01.05	80	18,6	95	22,0	13	3,0	38	8,8	144	33,4
02.00	97	18,4	111	21,0	21	4,0	47	8,9	162	30,7
03.00	170	20,0	148	17,4	65	7,6	63	7,4	240	28,2
04.00	289	39,0	117	15,8	79	10,7	62	8,4	102	13,8
05.01	275	29,2	172	18,2	148	15,7	62	6,6	159	16,9
05.02	368	32,0	208	18,1	226	19,6	72	6,3	112	9,7
06.00	264	34,3	132	17,2	87	11,3	71	9,2	100	13,0
07.01	203	26,3	148	19,2	92	11,9	51	6,6	135	17,5
07.02	321	31,1	189	18,3	167	16,2	72	7,0	110	10,6
08.00	255	33,2	131	17,0	89	11,6	63	8,2	114	14,8
09.00	192	34,5	100	18,0	68	12,2	35	6,3	89	16,0
10.01	277	20,9	235	17,8	109	8,2	116	8,8	366	27,7
10.02	90	32,4	50	18,0	35	12,6	22	7,9	35	12,6
11.01	254	21,6	246	20,9	132	11,2	75	6,4	236	20,1
11.02	126	26,9	99	21,2	53	11,3	30	6,4	87	18,6
11.03	144	23,2	129	20,8	102	16,5	46	7,4	97	15,6
12.01	268	26,2	166	16,2	77	7,5	107	10,4	231	22,6
12.02	129	23,3	109	19,7	85	15,3	48	8,7	82	14,8
13.01	224	28,4	156	19,7	71	9,0	58	7,3	153	19,4
13.02	203	28,9	137	19,5	43	6,1	46	6,5	161	22,9
13.03	222	23,0	205	21,2	91	9,4	84	8,7	204	21,1
13.04	370	27,5	268	19,9	160	11,9	85	6,3	245	18,2
14.01	230	28,8	166	20,8	138	17,3	65	8,1	88	11,0
14.02	182	29,4	119	19,2	26	4,2	56	9,0	153	24,7
15.01	352	28,7	205	16,7	64	5,2	101	8,2	314	25,6
15.02	211	24,8	169	19,9	47	5,5	76	8,9	237	27,8
15.03	453	29,0	320	20,5	138	8,8	152	9,7	276	17,7
15.04	181	28,4	122	19,1	49	7,7	34	5,3	154	24,1
15.05	500	30,7	297	18,3	100	6,1	163	10,0	353	21,7
16.00	92	37,1	41	16,5	19	7,7	31	12,5	47	19,0
17.00	300	35,6	133	15,8	55	6,5	57	6,8	168	20,0
18.01	166	39,6	71	16,9	34	8,1	40	9,5	51	12,2
18.02	551	27,5	348	17,4	304	15,2	138	6,9	361	18,0
Urnenwahl	8 406	26,9	5 808	18,6	3 079	9,8	2 483	7,9	6 556	20,9


Stadtbezirk	von den gültigen Erststimmen entfallen auf ...									
	CSU		SPD		AfD		FDP		GRÜNE	
	insgesamt	in %	insgesamt	in %	insgesamt	in %	insgesamt	in %	insgesamt	in %
01	447	14,4	561	18,1	105	3,4	255	8,2	1 134	36,6
02	97	18,4	111	21,0	21	4,0	47	8,9	162	30,7
03	170	20,0	148	17,4	65	7,6	63	7,4	240	28,2
04	289	39,0	117	15,8	79	10,7	62	8,4	102	13,8
05	643	30,7	380	18,1	374	17,9	134	6,4	271	12,9
06	264	34,3	132	17,2	87	11,3	71	9,2	100	13,0
07	524	29,0	337	18,7	259	14,3	123	6,8	245	13,6
08	255	33,2	131	17,0	89	11,6	63	8,2	114	14,8
09	192	34,5	100	18,0	68	12,2	35	6,3	89	16,0
10	367	22,9	285	17,8	144	9,0	138	8,6	401	25,0
11	524	23,1	474	20,9	287	12,7	151	6,7	420	18,5
12	397	25,2	275	17,4	162	10,3	155	9,8	313	19,8
13	1 019	26,8	766	20,1	365	9,6	273	7,2	763	20,1
14	412	29,0	285	20,1	164	11,5	121	8,5	241	17,0
15	1 697	28,8	1 113	18,9	398	6,7	526	8,9	1 334	22,6
16	92	37,1	41	16,5	19	7,7	31	12,5	47	19,0
17	300	35,6	133	15,8	55	6,5	57	6,8	168	20,0
18	717	29,6	419	17,3	338	13,9	178	7,3	412	17,0
Urnenwahl	8 406	26,9	5 808	18,6	3 079	9,8	2 483	7,9	6 556	20,9



von den gültigen Erststimmen entfallen auf ...								 Unterbezirk
DIE LINKE		FREIE WÄHLER		ÖDP		BP		
insgesamt	in %	insgesamt	in %	insgesamt	in %	insgesamt	in %	
37	11,0	9	2,7	6	1,8	1	0,3	01.01
58	10,1	19	3,3	11	1,9	3	0,5	01.02
112	8,3	38	2,8	26	1,9	7	0,5	01.03
38	9,5	11	2,8	6	1,5	3	0,8	01.04
20	4,6	11	2,6	11	2,6	1	0,2	01.05
34	6,4	21	4,0	12	2,3	1	0,2	02.00
56	6,6	41	4,8	22	2,6	4	0,5	03.00
27	3,6	23	3,1	12	1,6	4	0,5	04.00
29	3,1	52	5,5	18	1,9	3	0,3	05.01
25	2,2	71	6,2	10	0,9	8	0,7	05.02
20	2,6	46	6,0	16	2,1	8	1,0	06.00
38	4,9	45	5,8	16	2,1	6	0,8	07.01
46	4,5	57	5,5	14	1,4	9	0,9	07.02
30	3,9	40	5,2	11	1,4	4	0,5	08.00
15	2,7	34	6,1	5	0,9	3	0,5	09.00
89	6,7	52	3,9	22	1,7	4	0,3	10.01
13	4,7	17	6,1	2	0,7	–	–	10.02
103	8,8	47	4,0	16	1,4	2	0,2	11.01
23	4,9	17	3,6	9	1,9	4	0,9	11.02
31	5,0	31	5,0	6	1,0	3	0,5	11.03
49	4,8	44	4,3	29	2,8	1	0,1	12.01
33	6,0	35	6,3	7	1,3	7	1,3	12.02
49	6,2	34	4,3	18	2,3	4	0,5	13.01
34	4,8	32	4,6	21	3,0	1	0,1	13.02
51	5,3	38	3,9	26	2,7	9	0,9	13.03
63	4,7	68	5,1	27	2,0	5	0,4	13.04
48	6,0	23	2,9	9	1,1	7	0,9	14.01
20	3,2	16	2,6	21	3,4	2	0,3	14.02
57	4,7	41	3,3	39	3,2	7	0,6	15.01
28	3,3	34	4,0	29	3,4	2	0,2	15.02
63	4,0	68	4,4	26	1,7	7	0,4	15.03
27	4,2	29	4,5	15	2,4	2	0,3	15.04
57	3,5	61	3,7	32	2,0	7	0,4	15.05
4	1,6	8	3,2	3	1,2	–	–	16.00
25	3,0	37	4,4	24	2,9	8	1,0	17.00
13	3,1	30	7,2	1	0,2	2	0,5	18.01
72	3,6	100	5,0	39	1,9	15	0,7	18.02
1537	4,9	1380	4,4	617	2,0	164	0,5	Urnenwahl


von den gültigen Erststimmen entfallen auf ...								 Stadtbezirk
DIE LINKE		FREIE WÄHLER		ÖDP		BP		
insgesamt	in %	insgesamt	in %	insgesamt	in %	insgesamt	in %	
265	8,6	88	2,8	60	1,9	15	0,5	01
34	6,4	21	4,0	12	2,3	1	0,2	02
56	6,6	41	4,8	22	2,6	4	0,5	03
27	3,6	23	3,1	12	1,6	4	0,5	04
54	2,6	123	5,9	28	1,3	11	0,5	05
20	2,6	46	6,0	16	2,1	8	1,0	06
84	4,7	102	5,7	30	1,7	15	0,8	07
30	3,9	40	5,2	11	1,4	4	0,5	08
15	2,7	34	6,1	5	0,9	3	0,5	09
102	6,4	69	4,3	24	1,5	4	0,2	10
157	6,9	95	4,2	31	1,4	9	0,4	11
82	5,2	79	5,0	36	2,3	8	0,5	12
197	5,2	172	4,5	92	2,4	19	0,5	13
68	4,8	39	2,7	30	2,1	9	0,6	14
232	3,9	233	3,9	141	2,4	25	0,4	15
4	1,6	8	3,2	3	1,2	–	–	16
25	3,0	37	4,4	24	2,9	8	1,0	17
85	3,5	130	5,4	40	1,7	17	0,7	18
1537	4,9	1380	4,4	617	2,0	164	0,5	Urnenwahl

 Unterbezirk	von den gültigen Erststimmen entfallen auf ...							
	PARTEI		dieBasis		LKR		Malkampf für das Klima	
	insgesamt	in %	insgesamt	in %	insgesamt	in %	insgesamt	in %
01.01	12	3,6	5	1,5	–	–	1	0,3
01.02	17	3,0	19	3,3	–	–	3	0,5
01.03	39	2,9	25	1,8	–	–	8	0,6
01.04	15	3,8	4	1,0	1	0,3	2	0,5
01.05	10	2,3	5	1,2	–	–	3	0,7
02.00	18	3,4	3	0,6	–	–	1	0,2
03.00	19	2,2	22	2,6	–	–	2	0,2
04.00	16	2,2	8	1,1	–	–	2	0,3
05.01	12	1,3	11	1,2	–	–	2	0,2
05.02	20	1,7	30	2,6	1	0,1	–	–
06.00	7	0,9	16	2,1	2	0,3	–	–
07.01	21	2,7	14	1,8	–	–	3	0,4
07.02	25	2,4	21	2,0	–	–	2	0,2
08.00	15	2,0	16	2,1	–	–	1	0,1
09.00	6	1,1	8	1,4	–	–	2	0,4
10.01	34	2,6	14	1,1	–	–	5	0,4
10.02	13	4,7	1	0,4	–	–	–	–
11.01	36	3,1	25	2,1	–	–	5	0,4
11.02	16	3,4	4	0,9	–	–	–	–
11.03	15	2,4	14	2,3	1	0,2	1	0,2
12.01	27	2,6	23	2,2	1	0,1	1	0,1
12.02	10	1,8	8	1,4	–	–	1	0,2
13.01	15	1,9	8	1,0	–	–	–	–
13.02	13	1,8	11	1,6	–	–	1	0,1
13.03	21	2,2	13	1,3	–	–	3	0,3
13.04	30	2,2	19	1,4	–	–	5	0,4
14.01	16	2,0	8	1,0	–	–	2	0,3
14.02	13	2,1	11	1,8	–	–	1	0,2
15.01	30	2,4	14	1,1	–	–	1	0,1
15.02	9	1,1	8	0,9	–	–	1	0,1
15.03	30	1,9	25	1,6	1	0,1	2	0,1
15.04	16	2,5	8	1,3	–	–	1	0,2
15.05	23	1,4	32	2,0	–	–	2	0,1
16.00	–	–	3	1,2	–	–	–	–
17.00	18	2,1	17	2,0	–	–	–	–
18.01	7	1,7	2	0,5	2	0,5	–	–
18.02	22	1,1	49	2,4	–	–	5	0,2
Urnenwahl	666	2,1	524	1,7	9	0,0	69	0,2


 Stadtbezirk	von den gültigen Erststimmen entfallen auf ...							
	PARTEI		dieBasis		LKR		Malkampf für das Klima	
	insgesamt	in %	insgesamt	in %	insgesamt	in %	insgesamt	in %
01	93	3,0	58	1,9	1	0,0	17	0,5
02	18	3,4	3	0,6	–	–	1	0,2
03	19	2,2	22	2,6	–	–	2	0,2
04	16	2,2	8	1,1	–	–	2	0,3
05	32	1,5	41	2,0	1	0,0	2	0,1
06	7	0,9	16	2,1	2	0,3	–	–
07	46	2,5	35	1,9	–	–	5	0,3
08	15	2,0	16	2,1	–	–	1	0,1
09	6	1,1	8	1,4	–	–	2	0,4
10	47	2,9	15	0,9	–	–	5	0,3
11	67	3,0	43	1,9	1	0,0	6	0,3
12	37	2,3	31	2,0	1	0,1	2	0,1
13	79	2,1	51	1,3	–	–	9	0,2
14	29	2,0	19	1,3	–	–	3	0,2
15	108	1,8	87	1,5	1	0,0	7	0,1
16	–	–	3	1,2	–	–	–	–
17	18	2,1	17	2,0	–	–	–	–
18	29	1,2	51	2,1	2	0,1	5	0,2
Urnenwahl	666	2,1	524	1,7	9	0,0	69	0,2



## Parteienergebnis in den Wahlbezirken (Zweitstimmen)


 Wahlbezirk	von den gültigen Zweitstimmen entfallen auf ...									
	CSU		SPD		AfD		FDP		GRÜNE	
	insgesamt	in %	insgesamt	in %	insgesamt	in %	insgesamt	in %	insgesamt	in %
001	44	13,1	59	17,5	14	4,2	37	11,0	112	33,2
002	13	4,5	38	13,1	8	2,8	31	10,7	141	48,8
003	51	15,3	52	15,6	15	4,5	22	6,6	124	37,1
004	17	8,8	23	11,9	11	5,7	22	11,3	82	42,3
005	39	14,3	45	16,5	16	5,9	24	8,8	85	31,3
006	39	12,6	41	13,3	9	2,9	27	8,7	126	40,8
007	34	15,8	37	17,2	8	3,7	19	8,8	71	33,0
008	15	7,1	40	19,0	11	5,2	29	13,7	80	37,9
009	26	8,5	55	18,0	10	3,3	28	9,2	106	34,8
010	31	13,6	40	17,5	10	4,4	24	10,5	94	41,2
011	43	21,0	26	12,7	6	2,9	25	12,2	80	39,0
012	55	20,2	55	20,2	9	3,3	32	11,8	87	32,0
013	48	18,8	51	19,9	17	6,6	24	9,4	76	29,7
014	56	16,7	52	15,5	22	6,6	34	10,1	105	31,3
015	39	14,6	39	14,6	25	9,4	33	12,4	71	26,6
016	54	21,9	29	11,7	24	9,7	24	9,7	84	34,0
017	73	46,2	19	12,0	17	10,8	21	13,3	13	8,2
018	131	35,3	56	15,1	44	11,9	44	11,9	55	14,8
019	55	24,3	48	21,2	22	9,7	18	8,0	51	22,6
020	44	20,6	40	18,7	45	21,0	12	5,6	43	20,1
021	74	31,1	41	17,2	26	10,9	25	10,5	44	18,5
022	79	28,2	61	21,8	50	17,9	15	5,4	27	9,6
023	75	28,6	41	15,6	58	22,1	17	6,5	33	12,6
024	45	18,6	49	20,2	73	30,2	17	7,0	18	7,4
025	98	29,7	66	20,0	50	15,2	30	9,1	47	14,2
026	99	33,6	55	18,6	49	16,6	23	7,8	22	7,5
027	85	33,6	41	16,2	34	13,4	20	7,9	38	15,0
028	81	30,0	65	24,1	34	12,6	23	8,5	35	13,0
029	58	20,2	53	18,5	34	11,8	17	5,9	75	26,1
030	81	29,8	44	16,2	41	15,1	19	7,0	40	14,7
031	59	27,8	40	18,9	20	9,4	24	11,3	39	18,4
032	109	27,5	64	16,1	50	12,6	35	8,8	52	13,1
033	109	32,1	62	18,2	66	19,4	25	7,4	25	7,4
034	84	28,6	66	22,4	52	17,7	25	8,5	22	7,5
035	75	30,2	35	14,1	22	8,9	34	13,7	53	21,4
036	93	29,1	54	16,9	38	11,9	28	8,8	44	13,8
037	62	30,8	38	18,9	27	13,4	21	10,4	26	12,9
038	105	34,0	53	17,2	43	13,9	21	6,8	48	15,5
039	83	32,8	57	22,5	32	12,6	18	7,1	35	13,8
040	44	18,4	37	15,5	12	5,0	31	13,0	74	31,0
041	54	20,5	47	17,8	35	13,3	26	9,8	56	21,2
042	82	29,8	54	19,6	32	11,6	21	7,6	36	13,1
043	40	20,0	40	20,0	19	9,5	22	11,0	47	23,5
044	10	5,8	44	25,4	7	4,0	14	8,1	61	35,3
045	54	18,9	52	18,2	19	6,6	43	15,0	78	27,3
046	26	16,5	28	17,7	22	13,9	24	15,2	35	22,2
047	77	23,8	66	20,4	51	15,7	31	9,6	47	14,5
048	59	19,9	47	15,8	53	17,8	27	9,1	60	20,2
049	43	22,9	40	21,3	19	10,1	14	7,4	42	22,3
050	67	23,9	53	18,9	39	13,9	24	8,6	47	16,8
051	33	12,7	53	20,5	16	6,2	13	5,0	84	32,4
052	34	14,5	34	14,5	21	9,0	24	10,3	54	23,1
053	97	26,6	77	21,1	43	11,8	22	6,0	62	17,0
054	60	18,3	78	23,9	55	16,8	24	7,3	38	11,6
055	64	18,3	49	14,0	22	6,3	49	14,0	115	32,9
056	52	24,4	50	23,5	41	19,2	18	8,5	14	6,6
057	75	30,1	44	17,7	21	8,4	29	11,6	46	18,5
058	64	27,8	46	20,0	20	8,7	18	7,8	45	19,6
059	25	12,5	33	16,5	27	13,5	27	13,5	48	24,0
060	73	26,3	41	14,7	24	8,6	31	11,2	50	18,0
061	59	22,2	55	20,7	22	8,3	24	9,0	66	24,8
062	62	22,9	60	22,1	29	10,7	13	4,8	56	20,7
063	61	20,1	51	16,8	25	8,2	37	12,2	76	25,0
064	73	28,7	45	17,7	45	17,7	14	5,5	35	13,8
065	64	23,0	53	19,1	46	16,5	31	11,2	53	19,1
066	61	16,9	63	17,5	35	9,7	59	16,3	91	25,2
067	69	22,5	82	26,8	34	11,1	16	5,2	55	18,0
068	39	20,1	44	22,7	11	5,7	23	11,9	48	24,7
069	63	24,0	52	19,8	23	8,7	26	9,9	67	25,5
070	73	28,9	41	16,2	23	9,1	22	8,7	54	21,3
071	59	27,3	42	19,4	19	8,8	26	12,0	32	14,8
072	44	23,3	45	23,8	5	2,6	15	7,9	54	28,6




von den gültigen Zweitstimmen entfallen auf ...										 Wahlbezirk
CSU		SPD		AfD		FDP		GRÜNE		
insgesamt	in %	insgesamt	in %	insgesamt	in %	insgesamt	in %	insgesamt	in %	
59	29,4	41	20,4	29	14,4	17	8,5	24	11,9	073
52	29,7	28	16,0	4	2,3	23	13,1	34	19,4	074
38	17,6	34	15,7	6	2,8	33	15,3	79	36,6	075
74	32,3	30	13,1	15	6,6	31	13,5	52	22,7	076
56	21,0	43	16,1	35	13,1	41	15,4	44	16,5	077
75	27,2	52	18,8	55	19,9	24	8,7	21	7,6	078
76	29,3	58	22,4	41	15,8	21	8,1	21	8,1	079
37	22,0	30	17,9	14	8,3	24	14,3	42	25,0	080
53	28,2	24	12,8	15	8,0	27	14,4	50	26,6	081
92	24,7	75	20,2	36	9,7	38	10,2	60	16,1	082
60	21,8	63	22,9	24	8,7	26	9,5	65	23,6	083
85	22,1	69	17,9	17	4,4	45	11,7	123	31,9	084
86	27,5	59	18,8	23	7,3	26	8,3	79	25,2	085
74	34,7	45	21,1	12	5,6	22	10,3	42	19,7	086
56	25,1	37	16,6	25	11,2	31	13,9	46	20,6	087
91	29,0	58	18,5	43	13,7	30	9,6	44	14,0	088
70	25,7	52	19,1	15	5,5	29	10,7	60	22,1	089
84	23,1	62	17,0	16	4,4	52	14,3	100	27,5	090
46	24,0	43	22,4	9	4,7	22	11,5	56	29,2	091
83	32,5	52	20,4	11	4,3	25	9,8	59	23,1	092
52	24,1	42	19,4	14	6,5	23	10,6	58	26,9	093
70	25,5	51	18,5	17	6,2	43	15,6	58	21,1	094
72	25,3	54	18,9	25	8,8	33	11,6	53	18,6	095
75	26,0	61	21,1	12	4,2	40	13,8	64	22,1	096
80	26,4	38	12,5	37	12,2	34	11,2	60	19,8	097
48	21,1	32	14,1	13	5,7	32	14,1	66	29,1	098
42	21,8	34	17,6	27	14,0	12	6,2	42	21,8	099
69	27,8	48	19,4	20	8,1	20	8,1	58	23,4	100
84	24,0	68	19,4	22	6,3	40	11,4	91	26,0	101
81	32,8	35	14,2	20	8,1	44	17,8	44	17,8	102
69	33,3	33	15,9	20	9,7	17	8,2	37	17,9	103
75	26,2	50	17,5	15	5,2	32	11,2	72	25,2	104
70	36,1	29	14,9	11	5,7	19	9,8	37	19,1	105
65	42,2	15	9,7	10	6,5	10	6,5	37	24,0	106
73	34,4	50	23,6	20	9,4	23	10,8	23	10,8	107
65	25,1	38	14,7	59	22,8	20	7,7	28	10,8	108
70	33,0	45	21,2	15	7,1	20	9,4	27	12,7	109
69	21,2	49	15,1	48	14,8	32	9,8	72	22,2	110
56	21,2	46	17,4	61	23,1	30	11,4	35	13,3	111
66	24,1	56	20,4	20	7,3	36	13,1	67	24,5	112
59	24,4	43	17,8	35	14,5	21	8,7	47	19,4	113
77	37,4	35	17,0	21	10,2	29	14,1	19	9,2	114
24	11,7	23	11,2	7	3,4	29	14,1	92	44,7	115
51	24,3	44	21,0	21	10,0	17	8,1	38	18,1	116
59	17,0	59	17,0	41	11,8	48	13,8	71	20,4	117
34	19,0	42	23,5	13	7,3	16	8,9	42	23,5	118
38	18,1	30	14,3	47	22,4	15	7,1	34	16,2	119
62	28,4	27	12,4	20	9,2	17	7,8	67	30,7	120
60	24,0	38	15,2	29	11,6	48	19,2	33	13,2	121
7 483	23,9	5 646	18,0	3 222	10,3	3 192	10,2	6 808	21,7	Urnenwahl
13 107	26,1	9 137	18,2	2 465	4,9	5 280	10,5	12 613	25,1	Briefwahl
20 590	25,2	14 783	18,1	5 687	7,0	8 472	10,4	19 421	23,8	Gesamt

Wahlbezirk	von den gültigen Zweitstimmen entfallen auf ...									
	DIE LINKE		FREIE WÄHLER		ÖDP		Tierschutzpartei		BP	
	insgesamt	in %	insgesamt	in %	insgesamt	in %	insgesamt	in %	insgesamt	in %
001	42	12,5	4	1,2	2	0,6	2	0,6	–	–
002	27	9,3	5	1,7	3	1,0	4	1,4	2	0,7
003	34	10,2	12	3,6	1	0,3	2	0,6	1	0,3
004	22	11,3	4	2,1	2	1,0	1	0,5	–	–
005	23	8,5	10	3,7	8	2,9	4	1,5	–	–
006	40	12,9	6	1,9	3	1,0	3	1,0	1	0,3
007	25	11,6	3	1,4	1	0,5	1	0,5	–	–
008	18	8,5	1	0,5	2	0,9	2	0,9	1	0,5
009	46	15,1	6	2,0	1	0,3	4	1,3	1	0,3
010	12	5,3	4	1,8	1	0,4	–	–	1	0,4
011	10	4,9	4	2,0	2	1,0	1	0,5	–	–
012	23	8,5	4	1,5	1	0,4	1	0,4	–	–
013	20	7,8	7	2,7	1	0,4	2	0,8	–	–
014	24	7,2	11	3,3	7	2,1	6	1,8	–	–
015	24	9,0	15	5,6	–	–	4	1,5	–	–
016	15	6,1	9	3,6	1	0,4	1	0,4	–	–
017	1	0,6	6	3,8	1	0,6	2	1,3	–	–
018	19	5,1	4	1,1	2	0,5	3	0,8	2	0,5
019	11	4,9	10	4,4	2	0,9	3	1,3	–	–
020	10	4,7	6	2,8	–	–	4	1,9	–	–
021	6	2,5	8	3,4	3	1,3	–	–	–	–
022	8	2,9	19	6,8	2	0,7	2	0,7	1	0,4
023	8	3,1	14	5,3	3	1,1	3	1,1	–	–
024	9	3,7	20	8,3	–	–	3	1,2	2	0,8
025	8	2,4	14	4,2	2	0,6	2	0,6	2	0,6
026	9	3,1	17	5,8	1	0,3	2	0,7	1	0,3
027	13	5,1	10	4,0	2	0,8	6	2,4	–	–
028	6	2,2	12	4,4	2	0,7	1	0,4	3	1,1
029	14	4,9	9	3,1	3	1,0	2	0,7	–	–
030	16	5,9	19	7,0	–	–	1	0,4	–	–
031	18	8,5	3	1,4	–	–	1	0,5	–	–
032	21	5,3	25	6,3	5	1,3	2	0,5	3	0,8
033	23	6,8	13	3,8	2	0,6	6	1,8	3	0,9
034	17	5,8	10	3,4	–	–	–	–	3	1,0
035	10	4,0	5	2,0	–	–	1	0,4	–	–
036	19	5,9	16	5,0	5	1,6	3	0,9	1	0,3
037	7	3,5	8	4,0	2	1,0	–	–	–	–
038	15	4,9	13	4,2	–	–	–	–	–	–
039	4	1,6	9	3,6	4	1,6	1	0,4	1	0,4
040	18	7,5	7	2,9	5	2,1	1	0,4	–	–
041	21	8,0	6	2,3	1	0,4	2	0,8	–	–
042	18	6,5	12	4,4	–	–	2	0,7	–	–
043	15	7,5	6	3,0	1	0,5	1	0,5	1	0,5
044	24	13,9	2	1,2	1	0,6	2	1,2	–	–
045	18	6,3	4	1,4	1	0,3	–	–	2	0,7
046	13	8,2	4	2,5	1	0,6	3	1,9	–	–
047	23	7,1	9	2,8	1	0,3	2	0,6	1	0,3
048	16	5,4	16	5,4	1	0,3	3	1,0	–	–
049	13	6,9	2	1,1	3	1,6	3	1,6	1	0,5
050	19	6,8	7	2,5	2	0,7	2	0,7	–	–
051	35	13,5	7	2,7	2	0,8	1	0,4	–	–
052	29	12,4	10	4,3	4	1,7	5	2,1	1	0,4
053	20	5,5	10	2,7	–	–	4	1,1	3	0,8
054	26	8,0	8	2,4	1	0,3	2	0,6	1	0,3
055	18	5,1	12	3,4	3	0,9	3	0,9	–	–
056	9	4,2	6	2,8	–	–	6	2,8	4	1,9
057	5	2,0	10	4,0	2	0,8	4	1,6	–	–
058	18	7,8	6	2,6	1	0,4	1	0,4	–	–
059	15	7,5	10	5,0	2	1,0	3	1,5	–	–
060	19	6,8	12	4,3	3	1,1	5	1,8	1	0,4
061	12	4,5	9	3,4	1	0,4	4	1,5	–	–
062	18	6,6	10	3,7	2	0,7	2	0,7	2	0,7
063	20	6,6	3	1,0	5	1,6	2	0,7	–	–
064	13	5,1	15	5,9	2	0,8	–	–	–	–
065	8	2,9	6	2,2	3	1,1	5	1,8	–	–
066	23	6,4	9	2,5	2	0,6	4	1,1	1	0,3
067	18	5,9	9	2,9	2	0,7	6	2,0	4	1,3
068	15	7,7	5	2,6	1	0,5	1	0,5	1	0,5
069	9	3,4	9	3,4	1	0,4	1	0,4	1	0,4
070	8	3,2	12	4,7	4	1,6	8	3,2	–	–
071	10	4,6	9	4,2	6	2,8	4	1,9	–	–
072	14	7,4	1	0,5	1	0,5	2	1,1	–	–


von den gültigen Zweitstimmen entfallen auf ...										 Wahlbezirk
DIE LINKE		FREIE WÄHLER		ÖDP		Tierschutzpartei		BP		
insgesamt	in %	insgesamt	in %	insgesamt	in %	insgesamt	in %	insgesamt	in %	
16	8,0	6	3,0	–	–	2	1,0	–	–	073
8	4,6	4	2,3	3	1,7	2	1,1	1	0,6	074
7	3,2	8	3,7	5	2,3	1	0,5	–	–	075
9	3,9	3	1,3	–	–	5	2,2	–	–	076
19	7,1	6	2,2	3	1,1	2	0,7	–	–	077
18	6,5	10	3,6	1	0,4	3	1,1	2	0,7	078
17	6,6	8	3,1	3	1,2	3	1,2	1	0,4	079
7	4,2	7	4,2	–	–	–	–	–	–	080
9	4,8	2	1,1	–	–	1	0,5	–	–	081
26	7,0	17	4,6	5	1,3	7	1,9	–	–	082
15	5,5	10	3,6	3	1,1	2	0,7	–	–	083
17	4,4	9	2,3	4	1,0	2	0,5	–	–	084
17	5,4	11	3,5	2	0,6	3	1,0	–	–	085
7	3,3	5	2,3	–	–	1	0,5	–	–	086
11	4,9	4	1,8	2	0,9	2	0,9	1	0,4	087
12	3,8	16	5,1	3	1,0	3	1,0	2	0,6	088
16	5,9	13	4,8	4	1,5	2	0,7	2	0,7	089
19	5,2	6	1,6	4	1,1	2	0,5	1	0,3	090
8	4,2	1	0,5	2	1,0	1	0,5	–	–	091
11	4,3	–	–	4	1,6	2	0,8	3	1,2	092
3	1,4	4	1,9	7	3,2	3	1,4	1	0,5	093
8	2,9	12	4,4	3	1,1	1	0,4	–	–	094
23	8,1	8	2,8	5	1,8	–	–	1	0,4	095
7	2,4	12	4,2	–	–	5	1,7	1	0,3	096
21	6,9	9	3,0	3	1,0	5	1,7	–	–	097
17	7,5	9	4,0	–	–	1	0,4	–	–	098
10	5,2	10	5,2	–	–	2	1,0	1	0,5	099
15	6,0	8	3,2	1	0,4	4	1,6	–	–	100
18	5,1	6	1,7	5	1,4	1	0,3	–	–	101
5	2,0	8	3,2	5	2,0	1	0,4	–	–	102
8	3,9	11	5,3	3	1,4	1	0,5	–	–	103
12	4,2	11	3,8	2	0,7	4	1,4	–	–	104
9	4,6	4	2,1	–	–	3	1,5	–	–	105
8	5,2	3	1,9	–	–	4	2,6	–	–	106
10	4,7	7	3,3	1	0,5	3	1,4	–	–	107
11	4,2	12	4,6	3	1,2	3	1,2	–	–	108
9	4,2	17	8,0	1	0,5	1	0,5	1	0,5	109
20	6,2	13	4,0	–	–	6	1,8	4	1,2	110
9	3,4	10	3,8	2	0,8	3	1,1	–	–	111
11	4,0	6	2,2	–	–	5	1,8	1	0,4	112
8	3,3	18	7,4	–	–	4	1,7	2	0,8	113
5	2,4	13	6,3	–	–	–	–	–	–	114
18	8,7	3	1,5	1	0,5	3	1,5	–	–	115
12	5,7	9	4,3	–	–	1	0,5	1	0,5	116
29	8,3	19	5,5	2	0,6	2	0,6	–	–	117
12	6,7	8	4,5	3	1,7	1	0,6	–	–	118
15	7,1	14	6,7	2	1,0	4	1,9	1	0,5	119
2	0,9	5	2,3	2	0,9	1	0,5	–	–	120
10	4,0	16	6,4	1	0,4	2	0,8	1	0,4	121
1851	5,9	1069	3,4	242	0,8	300	1,0	81	0,3	Urnenwahl
2294	4,6	2463	4,9	456	0,9	521	1,0	185	0,4	Briefwahl
4145	5,1	3532	4,3	698	0,9	821	1,0	266	0,3	Gesamt

 Wahlbezirk	von den gültigen Zweitstimmen entfallen auf ...							
	PARTEI		PIRATEN		NPD		V-Partei <sup>3</sup>	
	insgesamt	in %	insgesamt	in %	insgesamt	in %	insgesamt	in %
001	10	3,0	–	–	–	–	–	–
002	8	2,8	5	1,7	–	–	–	–
003	6	1,8	2	0,6	–	–	–	–
004	3	1,5	2	1,0	–	–	–	–
005	2	0,7	1	0,4	–	–	–	–
006	4	1,3	2	0,6	–	–	–	–
007	6	2,8	2	0,9	–	–	–	–
008	4	1,9	2	0,9	–	–	1	0,5
009	10	3,3	3	1,0	–	–	–	–
010	5	2,2	1	0,4	–	–	–	–
011	3	1,5	1	0,5	–	–	–	–
012	3	1,1	1	0,4	–	–	–	–
013	7	2,7	–	–	–	–	1	0,4
014	2	0,6	1	0,3	–	–	–	–
015	4	1,5	3	1,1	–	–	–	–
016	1	0,4	–	–	–	–	–	–
017	–	–	1	0,6	–	–	–	–
018	4	1,1	1	0,3	1	0,3	–	–
019	4	1,8	–	–	–	–	–	–
020	1	0,5	2	0,9	1	0,5	–	–
021	–	–	1	0,4	–	–	–	–
022	1	0,4	1	0,4	–	–	–	–
023	4	1,5	1	0,4	1	0,4	–	–
024	–	–	2	0,8	1	0,4	–	–
025	5	1,5	–	–	–	–	1	0,3
026	1	0,3	1	0,3	–	–	–	–
027	2	0,8	–	–	–	–	–	–
028	–	–	–	–	–	–	–	–
029	5	1,7	2	0,7	–	–	–	–
030	2	0,7	–	–	–	–	–	–
031	1	0,5	–	–	–	–	–	–
032	8	2,0	4	1,0	–	–	–	–
033	2	0,6	1	0,3	–	–	–	–
034	3	1,0	1	0,3	–	–	1	0,3
035	6	2,4	–	–	–	–	–	–
036	6	1,9	–	–	–	–	1	0,3
037	2	1,0	1	0,5	–	–	–	–
038	3	1,0	3	1,0	–	–	1	0,3
039	–	–	3	1,2	–	–	–	–
040	2	0,8	1	0,4	–	–	–	–
041	5	1,9	1	0,4	–	–	1	0,4
042	8	2,9	3	1,1	–	–	–	–
043	2	1,0	1	0,5	–	–	1	0,5
044	3	1,7	3	1,7	–	–	–	–
045	2	0,7	–	–	–	–	–	–
046	–	–	–	–	–	–	–	–
047	3	0,9	1	0,3	–	–	–	–
048	3	1,0	2	0,7	–	–	–	–
049	3	1,6	2	1,1	–	–	–	–
050	8	2,9	2	0,7	–	–	1	0,4
051	2	0,8	3	1,2	–	–	–	–
052	6	2,6	3	1,3	–	–	2	0,9
053	6	1,6	2	0,5	–	–	2	0,5
054	4	1,2	–	–	1	0,3	–	–
055	3	0,9	–	–	–	–	–	–
056	3	1,4	–	–	–	–	–	–
057	4	1,6	–	–	–	–	–	–
058	3	1,3	–	–	–	–	–	–
059	1	0,5	2	1,0	1	0,5	–	–
060	6	2,2	2	0,7	–	–	–	–
061	2	0,8	1	0,4	–	–	1	0,4
062	4	1,5	2	0,7	–	–	–	–
063	9	3,0	3	1,0	–	–	–	–
064	3	1,2	–	–	–	–	–	–
065	5	1,8	1	0,4	–	–	–	–
066	2	0,6	1	0,3	–	–	–	–
067	2	0,7	–	–	–	–	–	–
068	4	2,1	1	0,5	–	–	–	–
069	1	0,4	2	0,8	–	–	–	–
070	2	0,8	–	–	–	–	–	–
071	2	0,9	2	0,9	1	0,5	–	–
072	1	0,5	2	1,1	–	–	1	0,5


von den gültigen Zweitstimmen entfallen auf ...								 Wahlbezirk
PARTEI		PIRATEN		NPD		V-Partei <sup>3</sup>		
insgesamt	in %	insgesamt	in %	insgesamt	in %	insgesamt	in %	
3	1,5	–	–	1	0,5	1	0,5	073
3	1,7	1	0,6	–	–	3	1,7	074
2	0,9	–	–	1	0,5	–	–	075
2	0,9	1	0,4	–	–	–	–	076
5	1,9	1	0,4	1	0,4	–	–	077
8	2,9	3	1,1	–	–	–	–	078
2	0,8	–	–	–	–	–	–	079
1	0,6	–	–	–	–	–	–	080
1	0,5	–	–	–	–	–	–	081
2	0,5	4	1,1	–	–	–	–	082
2	0,7	–	–	1	0,4	–	–	083
4	1,0	2	0,5	–	–	1	0,3	084
2	0,6	–	–	–	–	–	–	085
–	–	–	–	–	–	–	–	086
1	0,4	1	0,4	–	–	–	–	087
6	1,9	–	–	–	–	–	–	088
2	0,7	1	0,4	–	–	–	–	089
6	1,6	–	–	–	–	2	0,5	090
1	0,5	–	–	–	–	–	–	091
1	0,4	–	–	–	–	–	–	092
3	1,4	–	–	–	–	–	–	093
1	0,4	1	0,4	–	–	–	–	094
3	1,1	1	0,4	–	–	2	0,7	095
4	1,4	–	–	–	–	–	–	096
4	1,3	1	0,3	–	–	1	0,3	097
2	0,9	–	–	1	0,4	–	–	098
5	2,6	–	–	–	–	–	–	099
2	0,8	–	–	–	–	–	–	100
7	2,0	2	0,6	–	–	1	0,3	101
1	0,4	–	–	–	–	–	–	102
2	1,0	1	0,5	–	–	–	–	103
3	1,0	1	0,3	–	–	–	–	104
6	3,1	1	0,5	–	–	–	–	105
–	–	–	–	–	–	1	0,6	106
1	0,5	–	–	–	–	–	–	107
2	0,8	1	0,4	–	–	–	–	108
2	0,9	–	–	–	–	–	–	109
3	0,9	1	0,3	–	–	–	–	110
3	1,1	1	0,4	–	–	–	–	111
1	0,4	–	–	–	–	–	–	112
–	–	–	–	–	–	–	–	113
2	1,0	–	–	–	–	–	–	114
1	0,5	2	1,0	–	–	–	–	115
9	4,3	–	–	–	–	–	–	116
5	1,4	1	0,3	–	–	–	–	117
2	1,1	1	0,6	–	–	–	–	118
2	1,0	–	–	–	–	–	–	119
–	–	–	–	–	–	–	–	120
1	0,4	1	0,4	–	–	–	–	121
383	1,2	124	0,4	12	0,0	27	0,1	Urnenwahl
461	0,9	141	0,3	11	0,0	71	0,1	Briefwahl
844	1,0	265	0,3	23	0,0	98	0,1	Gesamt







von den gültigen Zweitstimmen entfallen auf ...								 Wahlbezirk
Gesundheitsforschung		MLPD		DKP		dieBasis		
insgesamt	in %	insgesamt	in %	insgesamt	in %	insgesamt	in %	
-	-	-	-	-	-	1	0,5	073
-	-	-	-	-	-	5	2,9	074
-	-	-	-	-	-	1	0,5	075
-	-	-	-	-	-	5	2,2	076
-	-	-	-	-	-	3	1,1	077
-	-	-	-	-	-	2	0,7	078
-	-	-	-	-	-	5	1,9	079
-	-	-	-	-	-	6	3,6	080
-	-	-	-	-	-	4	2,1	081
-	-	-	-	-	-	6	1,6	082
-	-	-	-	-	-	4	1,5	083
-	-	-	-	-	-	5	1,3	084
-	-	-	-	-	-	3	1,0	085
-	-	-	-	-	-	4	1,9	086
-	-	-	-	-	-	1	0,4	087
1	0,4	-	-	1	0,3	3	1,0	088
-	-	-	-	-	-	4	1,5	089
-	-	-	-	-	-	8	2,2	090
-	-	-	-	-	-	1	0,5	091
-	-	-	-	-	-	3	1,2	092
-	-	-	-	-	-	4	1,9	093
1	0,4	-	-	1	0,4	7	2,5	094
-	-	-	-	-	-	1	0,4	095
1	0,3	-	-	-	-	4	1,4	096
-	-	-	-	-	-	6	2,0	097
1	0,4	-	-	-	-	1	0,4	098
-	-	-	-	1	0,5	5	2,6	099
-	-	-	-	-	-	3	1,2	100
-	-	-	-	-	-	5	1,4	101
-	-	-	-	-	-	3	1,2	102
-	-	-	-	-	-	4	1,9	103
-	-	-	-	-	-	6	2,1	104
-	-	-	-	-	-	3	1,5	105
-	-	-	-	-	-	1	0,6	106
-	-	-	-	-	-	-	-	107
-	-	-	-	-	-	9	3,5	108
-	-	-	-	-	-	1	0,5	109
1	0,3	-	-	-	-	6	1,8	110
-	-	-	-	-	-	6	2,3	111
-	-	-	-	-	-	3	1,1	112
-	-	-	-	-	-	4	1,7	113
-	-	-	-	-	-	2	1,0	114
-	-	-	-	-	-	-	-	115
-	-	-	-	-	-	5	2,4	116
-	-	-	-	-	-	6	1,7	117
-	-	-	-	-	-	4	2,2	118
1	0,5	-	-	-	-	6	2,9	119
-	-	-	-	-	-	13	6,0	120
-	-	-	-	-	-	10	4,0	121
21	0,1	6	0,0	10	0,0	554	1,8	Urnenwahl
44	0,1	7	0,0	26	0,1	489	1,0	Briefwahl
65	0,1	13	0,0	36	0,0	1043	1,3	Gesamt





von den gültigen Zweitstimmen entfallen auf ...								 Wahlbezirk
Bündnis C		III. Weg		du.		LKR		
insgesamt	in %	insgesamt	in %	insgesamt	in %	insgesamt	in %	
-	-	-	-	-	-	-	-	073
-	-	1	0,6	-	-	-	-	074
-	-	-	-	-	-	-	-	075
-	-	-	-	1	0,4	-	-	076
-	-	-	-	-	-	-	-	077
-	-	-	-	-	-	-	-	078
-	-	-	-	-	-	-	-	079
-	-	-	-	-	-	-	-	080
1	0,5	-	-	-	-	-	-	081
-	-	-	-	-	-	1	0,3	082
-	-	-	-	-	-	-	-	083
-	-	-	-	-	-	-	-	084
1	0,3	-	-	-	-	-	-	085
-	-	-	-	-	-	-	-	086
-	-	-	-	2	0,9	1	0,4	087
-	-	-	-	-	-	-	-	088
-	-	-	-	-	-	-	-	089
1	0,3	-	-	-	-	-	-	090
-	-	-	-	-	-	-	-	091
-	-	-	-	1	0,4	-	-	092
-	-	-	-	-	-	-	-	093
-	-	-	-	-	-	-	-	094
-	-	-	-	1	0,4	-	-	095
1	0,3	-	-	1	0,3	-	-	096
1	0,3	-	-	-	-	-	-	097
-	-	-	-	-	-	-	-	098
-	-	-	-	-	-	-	-	099
-	-	-	-	-	-	-	-	100
-	-	-	-	-	-	-	-	101
-	-	-	-	-	-	-	-	102
-	-	-	-	-	-	-	-	103
-	-	-	-	-	-	-	-	104
-	-	-	-	-	-	-	-	105
-	-	-	-	-	-	-	-	106
1	0,5	-	-	-	-	-	-	107
1	0,4	-	-	-	-	-	-	108
-	-	-	-	-	-	1	0,5	109
-	-	-	-	-	-	-	-	110
-	-	-	-	-	-	-	-	111
-	-	-	-	-	-	-	-	112
-	-	-	-	-	-	-	-	113
-	-	-	-	-	-	-	-	114
-	-	-	-	-	-	-	-	115
-	-	-	-	-	-	-	-	116
1	0,3	-	-	-	-	-	-	117
-	-	-	-	-	-	-	-	118
-	-	-	-	-	-	-	-	119
-	-	-	-	-	-	-	-	120
-	-	-	-	-	-	-	-	121
17	0,1	3	0,0	13	0,0	7	0,0	Urnenwahl
20	0,0	11	0,0	29	0,1	16	0,0	Briefwahl
37	0,0	14	0,0	42	0,1	23	0,0	Gesamt

 Wahlbezirk	von den gültigen Zweitstimmen entfallen auf ...							
	Die Humanisten		Team Todenhöfer		Die UNABHÄNGIGE		Volt	
	insgesamt	in %	insgesamt	in %	insgesamt	in %	insgesamt	in %
001	–	–	–	–	–	–	2	0,6
002	1	0,3	–	–	–	–	1	0,3
003	–	–	1	0,3	–	–	2	0,6
004	–	–	–	–	–	–	2	1,0
005	–	–	–	–	1	0,4	1	0,4
006	1	0,3	1	0,3	–	–	–	–
007	–	–	–	–	–	–	2	0,9
008	1	0,5	–	–	–	–	–	–
009	–	–	–	–	–	–	2	0,7
010	–	–	1	0,4	–	–	–	–
011	–	–	–	–	–	–	–	–
012	–	–	1	0,4	–	–	–	–
013	–	–	–	–	–	–	–	–
014	–	–	–	–	–	–	1	0,3
015	1	0,4	–	–	1	0,4	1	0,4
016	1	0,4	1	0,4	–	–	1	0,4
017	–	–	–	–	–	–	1	0,6
018	–	–	–	–	–	–	2	0,5
019	1	0,4	–	–	–	–	–	–
020	–	–	–	–	–	–	3	1,4
021	1	0,4	–	–	1	0,4	2	0,8
022	–	–	1	0,4	–	–	1	0,4
023	–	–	–	–	–	–	–	–
024	–	–	–	–	1	0,4	–	–
025	2	0,6	–	–	–	–	–	–
026	–	–	1	0,3	–	–	1	0,3
027	1	0,4	–	–	–	–	–	–
028	–	–	2	0,7	–	–	–	–
029	–	–	1	0,3	1	0,3	–	–
030	–	–	–	–	1	0,4	–	–
031	–	–	–	–	1	0,5	–	–
032	–	–	3	0,8	1	0,3	1	0,3
033	–	–	1	0,3	–	–	2	0,6
034	2	0,7	–	–	2	0,7	1	0,3
035	1	0,4	–	–	–	–	2	0,8
036	1	0,3	–	–	–	–	1	0,3
037	–	–	1	0,5	–	–	1	0,5
038	–	–	–	–	–	–	1	0,3
039	–	–	1	0,4	–	–	–	–
040	–	–	–	–	–	–	1	0,4
041	2	0,8	2	0,8	–	–	–	–
042	–	–	2	0,7	–	–	1	0,4
043	–	–	–	–	2	1,0	–	–
044	–	–	–	–	–	–	–	–
045	–	–	3	1,0	1	0,3	3	1,0
046	–	–	1	0,6	–	–	–	–
047	1	0,3	6	1,9	–	–	–	–
048	–	–	1	0,3	–	–	1	0,3
049	1	0,5	–	–	–	–	–	–
050	–	–	1	0,4	–	–	–	–
051	1	0,4	1	0,4	–	–	1	0,4
052	–	–	1	0,4	–	–	–	–
053	–	–	2	0,5	2	0,5	4	1,1
054	1	0,3	13	4,0	–	–	1	0,3
055	1	0,3	3	0,9	–	–	3	0,9
056	–	–	–	–	–	–	4	1,9
057	1	0,4	–	–	–	–	2	0,8
058	–	–	1	0,4	–	–	1	0,4
059	–	–	–	–	1	0,5	1	0,5
060	–	–	2	0,7	–	–	1	0,4
061	–	–	–	–	–	–	1	0,4
062	2	0,7	–	–	1	0,4	1	0,4
063	1	0,3	–	–	–	–	2	0,7
064	–	–	1	0,4	1	0,4	1	0,4
065	–	–	–	–	–	–	1	0,4
066	1	0,3	3	0,8	–	–	1	0,3
067	–	–	1	0,3	–	–	1	0,3
068	–	–	–	–	–	–	1	0,5
069	–	–	–	–	–	–	1	0,4
070	–	–	1	0,4	–	–	1	0,4
071	1	0,5	–	–	–	–	–	–
072	–	–	1	0,5	–	–	2	1,1


von den gültigen Zweitstimmen entfallen auf ...								 Wahlbezirk
Die Humanisten		Team Todenhöfer		Die UNABHÄNGIGE		Volt		
insgesamt	in %	insgesamt	in %	insgesamt	in %	insgesamt	in %	
–	–	–	–	–	–	1	0,5	073
1	0,6	–	–	–	–	2	1,1	074
–	–	–	–	1	0,5	–	–	075
–	–	–	–	1	0,4	–	–	076
2	0,7	2	0,7	–	–	4	1,5	077
1	0,4	1	0,4	–	–	–	–	078
1	0,4	1	0,4	–	–	1	0,4	079
–	–	–	–	–	–	–	–	080
–	–	–	–	–	–	1	0,5	081
1	0,3	–	–	1	0,3	1	0,3	082
–	–	–	–	–	–	–	–	083
–	–	–	–	–	–	2	0,5	084
–	–	–	–	–	–	1	0,3	085
–	–	1	0,5	–	–	–	–	086
–	–	1	0,4	–	–	1	0,4	087
2	0,6	–	–	–	–	–	–	088
–	–	–	–	–	–	1	0,4	089
–	–	–	–	–	–	1	0,3	090
1	0,5	–	–	–	–	1	0,5	091
–	–	–	–	–	–	–	–	092
–	–	1	0,5	–	–	1	0,5	093
–	–	–	–	–	–	1	0,4	094
–	–	–	–	2	0,7	1	0,4	095
–	–	–	–	–	–	1	0,3	096
1	0,3	1	0,3	–	–	1	0,3	097
1	0,4	–	–	3	1,3	–	–	098
1	0,5	–	–	–	–	1	0,5	099
–	–	–	–	–	–	–	–	100
–	–	–	–	–	–	–	–	101
–	–	–	–	–	–	–	–	102
–	–	1	0,5	–	–	–	–	103
–	–	–	–	–	–	3	1,0	104
1	0,5	1	0,5	–	–	–	–	105
–	–	–	–	–	–	–	–	106
–	–	–	–	–	–	–	–	107
2	0,8	4	1,5	–	–	1	0,4	108
–	–	–	–	2	0,9	–	–	109
–	–	–	–	1	0,3	–	–	110
1	0,4	1	0,4	–	–	–	–	111
–	–	2	0,7	–	–	–	–	112
–	–	1	0,4	–	–	–	–	113
1	0,5	–	–	2	1,0	–	–	114
1	0,5	1	0,5	–	–	1	0,5	115
–	–	2	1,0	–	–	–	–	116
1	0,3	–	–	1	0,3	3	0,9	117
–	–	–	–	–	–	1	0,6	118
–	–	1	0,5	–	–	–	–	119
–	–	–	–	1	0,5	1	0,5	120
–	–	–	–	–	–	–	–	121
46	0,1	84	0,3	33	0,1	104	0,3	Urnenwahl
82	0,2	72	0,1	60	0,1	165	0,3	Briefwahl
128	0,2	156	0,2	93	0,1	269	0,3	Gesamt


## Parteienergebnis in den Unterbezirken und Stadtbezirken - Zweitstimmen


 Unterbezirk	von den gültigen Zweitstimmen entfallen auf ...									
	CSU		SPD		AfD		FDP		GRÜNE	
	insgesamt	in %	insgesamt	in %	insgesamt	in %	insgesamt	in %	insgesamt	in %
01.01	44	13,1	59	17,5	14	4,2	37	11,0	112	33,2
01.02	65	11,3	100	17,3	26	4,5	52	9,0	191	33,1
01.03	152	11,2	208	15,3	51	3,8	128	9,4	542	39,9
01.04	41	10,3	46	11,5	18	4,5	51	12,8	174	43,5
01.05	74	17,1	66	15,2	16	3,7	49	11,3	174	40,2
02.00	103	19,5	106	20,1	26	4,9	56	10,6	163	30,9
03.00	149	17,6	120	14,1	71	8,4	91	10,7	260	30,6
04.00	255	34,5	119	16,1	82	11,1	82	11,1	106	14,3
05.01	248	26,4	170	18,1	151	16,1	72	7,7	171	18,2
05.02	321	28,0	231	20,1	222	19,4	85	7,4	114	9,9
06.00	226	29,2	144	18,6	97	12,5	91	11,8	106	13,7
07.01	198	25,7	137	17,8	95	12,3	60	7,8	154	20,0
07.02	302	29,3	192	18,6	168	16,3	85	8,2	99	9,6
08.00	230	29,9	127	16,5	87	11,3	83	10,8	123	16,0
09.00	188	33,5	110	19,6	75	13,3	39	6,9	83	14,8
10.01	228	17,3	248	18,8	114	8,6	160	12,1	351	26,6
10.02	82	29,8	54	19,6	32	11,6	21	7,6	36	13,1
11.01	224	18,9	242	20,4	135	11,4	83	7,0	238	20,1
11.02	110	23,5	93	19,9	58	12,4	38	8,1	89	19,0
11.03	136	21,9	113	18,2	104	16,7	58	9,3	107	17,2
12.01	228	22,2	172	16,7	90	8,7	123	12,0	254	24,7
12.02	111	19,8	109	19,4	82	14,6	66	11,8	85	15,2
13.01	191	24,2	169	21,4	72	9,1	82	10,4	146	18,5
13.02	180	25,5	138	19,6	51	7,2	63	8,9	175	24,8
13.03	191	19,7	196	20,2	94	9,7	112	11,5	222	22,9
13.04	331	24,6	254	18,9	166	12,3	113	8,4	260	19,3
14.01	207	25,8	153	19,1	131	16,3	86	10,7	86	10,7
14.02	164	26,5	92	14,8	25	4,0	87	14,0	165	26,6
15.01	307	24,9	230	18,6	73	5,9	141	11,4	309	25,0
15.02	191	22,4	175	20,5	50	5,9	93	10,9	244	28,6
15.03	410	26,2	286	18,3	153	9,8	175	11,2	281	18,0
15.04	142	22,3	108	17,0	54	8,5	67	10,5	166	26,1
15.05	459	28,1	298	18,2	117	7,2	198	12,1	376	23,0
16.00	81	32,8	35	14,2	20	8,1	44	17,8	44	17,8
17.00	279	33,2	127	15,1	56	6,7	78	9,3	183	21,8
18.01	147	35,2	80	19,1	36	8,6	49	11,7	46	11,0
18.02	488	24,4	339	16,9	310	15,5	194	9,7	373	18,6
Urnenwahl	7 483	23,9	5 646	18,0	3 222	10,3	3 192	10,2	6 808	21,7


 Stadtbezirk	von den gültigen Zweitstimmen entfallen auf ...									
	CSU		SPD		AfD		FDP		GRÜNE	
	insgesamt	in %	insgesamt	in %	insgesamt	in %	insgesamt	in %	insgesamt	in %
01	376	12,1	479	15,4	125	4,0	317	10,2	1 193	38,4
02	103	19,5	106	20,1	26	4,9	56	10,6	163	30,9
03	149	17,6	120	14,1	71	8,4	91	10,7	260	30,6
04	255	34,5	119	16,1	82	11,1	82	11,1	106	14,3
05	569	27,3	401	19,2	373	17,9	157	7,5	285	13,7
06	226	29,2	144	18,6	97	12,5	91	11,8	106	13,7
07	500	27,7	329	18,3	263	14,6	145	8,0	253	14,0
08	230	29,9	127	16,5	87	11,3	83	10,8	123	16,0
09	188	33,5	110	19,6	75	13,3	39	6,9	83	14,8
10	310	19,4	302	18,9	146	9,2	181	11,3	387	24,3
11	470	20,7	448	19,7	297	13,1	179	7,9	434	19,1
12	339	21,3	281	17,7	172	10,8	189	11,9	339	21,3
13	893	23,4	757	19,9	383	10,0	370	9,7	803	21,1
14	371	26,1	245	17,2	156	11,0	173	12,2	251	17,7
15	1 509	25,5	1 097	18,5	447	7,6	674	11,4	1 376	23,2
16	81	32,8	35	14,2	20	8,1	44	17,8	44	17,8
17	279	33,2	127	15,1	56	6,7	78	9,3	183	21,8
18	635	26,2	419	17,3	346	14,3	243	10,0	419	17,3
Urnenwahl	7 483	23,9	5 646	18,0	3 222	10,3	3 192	10,2	6 808	21,7





von den gültigen Zweitstimmen entfallen auf ...										 Unterbezirk
DIE LINKE		FREIE WÄHLER		ÖDP		Tierschutzpartei		BP		
insgesamt	in %	insgesamt	in %	insgesamt	in %	insgesamt	in %	insgesamt	in %	
42	12,5	4	1,2	2	0,6	2	0,6	–	–	01.01
69	12,0	16	2,8	9	1,6	8	1,4	1	0,2	01.02
144	10,6	27	2,0	10	0,7	12	0,9	5	0,4	01.03
40	10,0	7	1,8	3	0,8	4	1,0	–	–	01.04
22	5,1	8	1,8	3	0,7	1	0,2	1	0,2	01.05
43	8,1	11	2,1	2	0,4	3	0,6	–	–	02.00
63	7,4	35	4,1	8	0,9	11	1,3	–	–	03.00
32	4,3	19	2,6	3	0,4	6	0,8	3	0,4	04.00
35	3,7	38	4,0	8	0,9	10	1,1	–	–	05.01
34	3,0	70	6,1	5	0,4	9	0,8	6	0,5	05.02
29	3,8	38	4,9	5	0,6	9	1,2	4	0,5	06.00
48	6,2	31	4,0	3	0,4	4	0,5	–	–	07.01
61	5,9	48	4,7	7	0,7	8	0,8	9	0,9	07.02
36	4,7	29	3,8	7	0,9	4	0,5	1	0,1	08.00
19	3,4	22	3,9	4	0,7	1	0,2	1	0,2	09.00
109	8,3	29	2,2	10	0,8	9	0,7	3	0,2	10.01
18	6,5	12	4,4	–	–	2	0,7	–	–	10.02
110	9,3	35	3,0	7	0,6	12	1,0	5	0,4	11.01
32	6,8	9	1,9	5	1,1	5	1,1	1	0,2	11.02
39	6,3	25	4,0	2	0,3	5	0,8	1	0,2	11.03
56	5,4	38	3,7	8	0,8	11	1,1	–	–	12.01
38	6,8	25	4,5	2	0,4	8	1,4	4	0,7	12.02
53	6,7	28	3,5	10	1,3	8	1,0	1	0,1	13.01
31	4,4	22	3,1	6	0,9	11	1,6	1	0,1	13.02
61	6,3	21	2,2	9	0,9	12	1,2	5	0,5	13.03
70	5,2	52	3,9	11	0,8	16	1,2	3	0,2	13.04
54	6,7	24	3,0	7	0,9	8	1,0	3	0,4	14.01
24	3,9	15	2,4	8	1,3	8	1,3	1	0,2	14.02
68	5,5	33	2,7	14	1,1	9	0,7	3	0,2	15.01
40	4,7	20	2,3	9	1,1	5	0,6	–	–	15.02
89	5,7	62	4,0	16	1,0	20	1,3	4	0,3	15.03
30	4,7	23	3,6	7	1,1	6	0,9	2	0,3	15.04
70	4,3	41	2,5	11	0,7	10	0,6	4	0,2	15.05
5	2,0	8	3,2	5	2,0	1	0,4	–	–	16.00
37	4,4	29	3,4	5	0,6	12	1,4	–	–	17.00
14	3,3	30	7,2	1	0,2	1	0,2	1	0,2	18.01
86	4,3	85	4,2	10	0,5	29	1,4	8	0,4	18.02
1851	5,9	1069	3,4	242	0,8	300	1,0	81	0,3	Urnenwahl


von den gültigen Zweitstimmen entfallen auf ...										 Stadtbezirk
DIE LINKE		FREIE WÄHLER		ÖDP		Tierschutzpartei		BP		
insgesamt	in %	insgesamt	in %	insgesamt	in %	insgesamt	in %	insgesamt	in %	
317	10,2	62	2,0	27	0,9	27	0,9	7	0,2	01
43	8,1	11	2,1	2	0,4	3	0,6	–	–	02
63	7,4	35	4,1	8	0,9	11	1,3	–	–	03
32	4,3	19	2,6	3	0,4	6	0,8	3	0,4	04
69	3,3	108	5,2	13	0,6	19	0,9	6	0,3	05
29	3,8	38	4,9	5	0,6	9	1,2	4	0,5	06
109	6,0	79	4,4	10	0,6	12	0,7	9	0,5	07
36	4,7	29	3,8	7	0,9	4	0,5	1	0,1	08
19	3,4	22	3,9	4	0,7	1	0,2	1	0,2	09
127	8,0	41	2,6	10	0,6	11	0,7	3	0,2	10
181	8,0	69	3,0	14	0,6	22	1,0	7	0,3	11
94	5,9	63	4,0	10	0,6	19	1,2	4	0,3	12
215	5,6	123	3,2	36	0,9	47	1,2	10	0,3	13
78	5,5	39	2,7	15	1,1	16	1,1	4	0,3	14
297	5,0	179	3,0	57	1,0	50	0,8	13	0,2	15
5	2,0	8	3,2	5	2,0	1	0,4	–	–	16
37	4,4	29	3,4	5	0,6	12	1,4	–	–	17
100	4,1	115	4,7	11	0,5	30	1,2	9	0,4	18
1851	5,9	1069	3,4	242	0,8	300	1,0	81	0,3	Urnenwahl


 Unterbezirk	von den gültigen Zweitstimmen entfallen auf ...							
	PARTEI		PIRATEN		NPD		V-Partei <sup>3</sup>	
	insgesamt	in %	insgesamt	in %	insgesamt	in %	insgesamt	in %
01.01	10	3,0	–	–	–	–	–	–
01.02	12	2,1	4	0,7	–	–	–	–
01.03	28	2,1	13	1,0	–	–	1	0,1
01.04	4	1,0	4	1,0	–	–	–	–
01.05	8	1,8	2	0,5	–	–	–	–
02.00	10	1,9	1	0,2	–	–	1	0,2
03.00	7	0,8	4	0,5	–	–	–	–
04.00	13	1,8	2	0,3	1	0,1	–	–
05.01	9	1,0	4	0,4	2	0,2	–	–
05.02	7	0,6	4	0,3	1	0,1	1	0,1
06.00	3	0,4	1	0,1	–	–	–	–
07.01	8	1,0	2	0,3	–	–	–	–
07.02	13	1,3	6	0,6	–	–	1	0,1
08.00	14	1,8	1	0,1	–	–	1	0,1
09.00	3	0,5	6	1,1	–	–	1	0,2
10.01	14	1,1	6	0,5	–	–	2	0,2
10.02	8	2,9	3	1,1	–	–	–	–
11.01	18	1,5	8	0,7	1	0,1	4	0,3
11.02	11	2,4	4	0,9	–	–	1	0,2
11.03	6	1,0	3	0,5	–	–	–	–
12.01	11	1,1	2	0,2	1	0,1	–	–
12.02	8	1,4	1	0,2	–	–	–	–
13.01	11	1,4	4	0,5	2	0,3	1	0,1
13.02	4	0,6	4	0,6	–	–	1	0,1
13.03	13	1,3	4	0,4	–	–	–	–
13.04	20	1,5	6	0,4	–	–	1	0,1
14.01	15	1,9	4	0,5	1	0,1	–	–
14.02	7	1,1	2	0,3	1	0,2	3	0,5
15.01	17	1,4	3	0,2	–	–	3	0,2
15.02	7	0,8	2	0,2	1	0,1	1	0,1
15.03	19	1,2	6	0,4	–	–	3	0,2
15.04	10	1,6	–	–	1	0,2	–	–
15.05	7	0,4	2	0,1	–	–	–	–
16.00	1	0,4	–	–	–	–	–	–
17.00	11	1,3	3	0,4	–	–	1	0,1
18.01	4	1,0	–	–	–	–	–	–
18.02	12	0,6	3	0,1	–	–	–	–
Urnenwahl	383	1,2	124	0,4	8	0,0	27	0,1


 Stadtbezirk	von den gültigen Zweitstimmen entfallen auf ...							
	PARTEI		PIRATEN		NPD		V-Partei <sup>3</sup>	
	insgesamt	in %	insgesamt	in %	insgesamt	in %	insgesamt	in %
01	62	2,0	23	0,7	–	–	1	0,0
02	10	1,9	1	0,2	–	–	1	0,2
03	7	0,8	4	0,5	–	–	–	–
04	13	1,8	2	0,3	1	0,1	–	–
05	16	0,8	8	0,4	3	0,1	1	0,0
06	3	0,4	1	0,1	–	–	–	–
07	21	1,2	8	0,4	–	–	1	0,1
08	14	1,8	1	0,1	–	–	1	0,1
09	3	0,5	6	1,1	–	–	1	0,2
10	22	1,4	9	0,6	–	–	2	0,1
11	35	1,5	15	0,7	1	0,0	5	0,2
12	19	1,2	3	0,2	1	0,1	–	–
13	48	1,3	18	0,5	2	0,1	3	0,1
14	22	1,5	6	0,4	2	0,1	3	0,2
15	60	1,0	13	0,2	2	0,0	7	0,1
16	1	0,4	–	–	–	–	–	–
17	11	1,3	3	0,4	–	–	1	0,1
18	16	0,7	3	0,1	–	–	–	–
Urnenwahl	383	1,2	124	0,4	12	0,0	27	0,1


von den gültigen Zweitstimmen entfallen auf ...								 Unterbezirk
Gesundheitsforschung		MLPD		DKP		dieBasis		
insgesamt	in %	insgesamt	in %	insgesamt	in %	insgesamt	in %	
1	0,3	-	-	-	-	8	2,4	01.01
-	-	-	-	-	-	19	3,3	01.02
2	0,1	-	-	-	-	24	1,8	01.03
-	-	-	-	-	-	2	0,5	01.04
-	-	-	-	-	-	8	1,8	01.05
-	-	-	-	-	-	2	0,4	02.00
1	0,1	-	-	-	-	22	2,6	03.00
1	0,1	-	-	-	-	10	1,4	04.00
-	-	1	0,1	-	-	12	1,3	05.01
1	0,1	1	0,1	2	0,2	24	2,1	05.02
-	-	-	-	-	-	16	2,1	06.00
1	0,1	-	-	3	0,4	22	2,9	07.01
-	-	1	0,1	-	-	18	1,7	07.02
-	-	-	-	-	-	17	2,2	08.00
1	0,2	-	-	1	0,2	6	1,1	09.00
-	-	-	-	-	-	20	1,5	10.01
1	0,4	-	-	-	-	2	0,7	10.02
2	0,2	-	-	-	-	34	2,9	11.01
-	-	-	-	-	-	7	1,5	11.02
1	0,2	1	0,2	1	0,2	10	1,6	11.03
-	-	-	-	-	-	19	1,8	12.01
1	0,2	-	-	-	-	10	1,8	12.02
-	-	-	-	-	-	8	1,0	13.01
1	0,1	-	-	-	-	10	1,4	13.02
-	-	1	0,1	-	-	20	2,1	13.03
1	0,1	1	0,1	-	-	28	2,1	13.04
-	-	-	-	-	-	10	1,2	14.01
-	-	-	-	-	-	11	1,8	14.02
1	0,1	-	-	-	-	20	1,6	15.01
-	-	-	-	-	-	10	1,2	15.02
1	0,1	-	-	1	0,1	20	1,3	15.03
1	0,2	-	-	1	0,2	10	1,6	15.04
1	0,1	-	-	1	0,1	28	1,7	15.05
-	-	-	-	-	-	3	1,2	16.00
-	-	-	-	-	-	14	1,7	17.00
-	-	-	-	-	-	3	0,7	18.01
2	0,1	-	-	-	-	47	2,3	18.02
21	0,1	6	0,0	10	0,0	554	1,8	Urnenwahl

von den gültigen Zweitstimmen entfallen auf ...								 Stadtbezirk
Gesundheitsforschung		MLPD		DKP		dieBasis		
insgesamt	in %	insgesamt	in %	insgesamt	in %	insgesamt	in %	
3	0,1	-	-	-	-	61	2,0	01
-	-	-	-	-	-	2	0,4	02
1	0,1	-	-	-	-	22	2,6	03
1	0,1	-	-	-	-	10	1,4	04
1	0,0	2	0,1	2	0,1	36	1,7	05
-	-	-	-	-	-	16	2,1	06
1	0,1	1	0,1	3	0,2	40	2,2	07
-	-	-	-	-	-	17	2,2	08
1	0,2	-	-	1	0,2	6	1,1	09
1	0,1	-	-	-	-	22	1,4	10
3	0,1	1	0,0	1	0,0	51	2,2	11
1	0,1	-	-	-	-	29	1,8	12
2	0,1	2	0,1	-	-	66	1,7	13
-	-	-	-	-	-	21	1,5	14
4	0,1	-	-	3	0,1	88	1,5	15
-	-	-	-	-	-	3	1,2	16
-	-	-	-	-	-	14	1,7	17
2	0,1	-	-	-	-	50	2,1	18
21	0,1	6	0,0	10	0,0	554	1,8	Urnenwahl

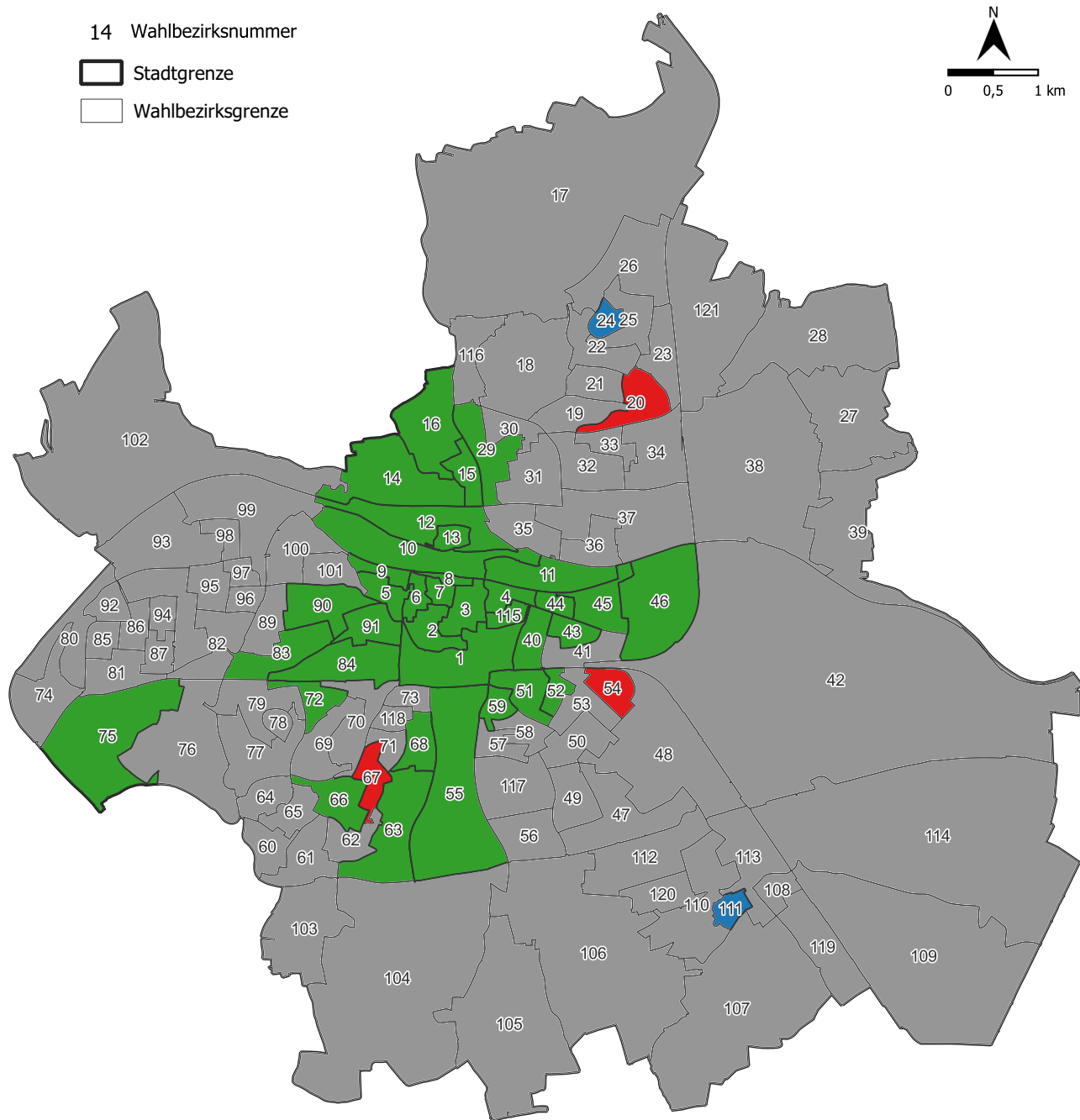
 Unterbezirk	von den gültigen Zweitstimmen entfallen auf ...							
	Bündnis C		III. Weg		du.		LKR	
	insgesamt	in %	insgesamt	in %	insgesamt	in %	insgesamt	in %
01.01	-	-	-	-	-	-	-	-
01.02	-	-	-	-	1	0,2	-	-
01.03	-	-	-	-	1	0,1	-	-
01.04	-	-	-	-	-	-	1	0,3
01.05	-	-	-	-	-	-	-	-
02.00	-	-	-	-	-	-	-	-
03.00	-	-	-	-	-	-	-	-
04.00	-	-	-	-	-	-	-	-
05.01	-	-	-	-	-	-	1	0,1
05.02	1	0,1	-	-	1	0,1	-	-
06.00	-	-	-	-	-	-	1	0,1
07.01	-	-	-	-	1	0,1	-	-
07.02	-	-	-	-	-	-	-	-
08.00	2	0,3	-	-	-	-	-	-
09.00	-	-	-	-	-	-	-	-
10.01	1	0,1	-	-	1	0,1	-	-
10.02	1	0,4	-	-	-	-	-	-
11.01	-	-	-	-	-	-	-	-
11.02	2	0,4	1	0,2	-	-	-	-
11.03	-	-	-	-	-	-	-	-
12.01	-	-	1	0,1	1	0,1	-	-
12.02	1	0,2	-	-	1	0,2	-	-
13.01	-	-	-	-	-	-	-	-
13.02	1	0,1	-	-	-	-	-	-
13.03	-	-	-	-	-	-	-	-
13.04	1	0,1	-	-	-	-	1	0,1
14.01	-	-	-	-	-	-	-	-
14.02	-	-	1	0,2	1	0,2	-	-
15.01	1	0,1	-	-	-	-	-	-
15.02	-	-	-	-	-	-	-	-
15.03	2	0,1	-	-	2	0,1	1	0,1
15.04	-	-	-	-	-	-	-	-
15.05	2	0,1	-	-	3	0,2	1	0,1
16.00	-	-	-	-	-	-	-	-
17.00	-	-	-	-	-	-	-	-
18.01	-	-	-	-	-	-	1	0,2
18.02	2	0,1	-	-	-	-	-	-
Urnenwahl	17	0,1	3	0,0	13	0,0	7	0,0

 Stadtbezirk	von den gültigen Zweitstimmen entfallen auf ...							
	Bündnis C		III. Weg		du.		LKR	
	insgesamt	in %	insgesamt	in %	insgesamt	in %	insgesamt	in %
01	-	-	-	-	2	0,1	1	0,0
02	-	-	-	-	-	-	-	-
03	-	-	-	-	-	-	-	-
04	-	-	-	-	-	-	-	-
05	1	0,0	-	-	1	0,0	1	0,0
06	-	-	-	-	-	-	1	0,1
07	-	-	-	-	1	0,1	-	-
08	2	0,3	-	-	-	-	-	-
09	-	-	-	-	-	-	-	-
10	2	0,1	-	-	1	0,1	-	-
11	2	0,1	1	0,0	-	-	-	-
12	1	0,1	1	0,1	2	0,1	-	-
13	2	0,1	-	-	-	-	1	0,0
14	-	-	1	0,1	1	0,1	-	-
15	5	0,1	-	-	5	0,1	2	0,0
16	-	-	-	-	-	-	-	-
17	-	-	-	-	-	-	-	-
18	2	0,1	-	-	-	-	1	0,0
Urnenwahl	17	0,1	3	0,0	13	0,0	7	0,0

von den gültigen Zweitstimmen entfallen auf ...								 Unterbezirk
Die Humanisten		Team Todenhöfer		Die UNABHÄNGIGE		Volt		
insgesamt	in %	insgesamt	in %	insgesamt	in %	insgesamt	in %	
–	–	–	–	–	–	2	0,6	01.01
–	–	–	–	1	0,2	3	0,5	01.02
3	0,2	2	0,1	–	–	5	0,4	01.03
1	0,3	1	0,3	–	–	3	0,8	01.04
–	–	1	0,2	–	–	–	–	01.05
–	–	1	0,2	–	–	–	–	02.00
2	0,2	1	0,1	1	0,1	3	0,4	03.00
–	–	2	0,3	–	–	3	0,4	04.00
2	0,2	–	–	1	0,1	5	0,5	05.01
2	0,2	2	0,2	1	0,1	2	0,2	05.02
1	0,1	2	0,3	–	–	–	–	06.00
–	–	1	0,1	3	0,4	–	–	07.01
2	0,2	4	0,4	3	0,3	4	0,4	07.02
2	0,3	1	0,1	–	–	4	0,5	08.00
–	–	1	0,2	–	–	1	0,2	09.00
2	0,2	6	0,5	3	0,2	4	0,3	10.01
–	–	2	0,7	–	–	1	0,4	10.02
2	0,2	17	1,4	2	0,2	6	0,5	11.01
1	0,2	1	0,2	–	–	–	–	11.02
1	0,2	7	1,1	–	–	1	0,2	11.03
2	0,2	4	0,4	1	0,1	7	0,7	12.01
1	0,2	–	–	1	0,2	7	1,2	12.02
1	0,1	–	–	–	–	3	0,4	13.01
–	–	2	0,3	–	–	4	0,6	13.02
2	0,2	4	0,4	–	–	4	0,4	13.03
2	0,1	3	0,2	2	0,1	5	0,4	13.04
4	0,5	4	0,5	–	–	5	0,6	14.01
1	0,2	–	–	2	0,3	2	0,3	14.02
–	–	–	–	–	–	2	0,2	15.01
1	0,1	–	–	–	–	3	0,4	15.02
4	0,3	1	0,1	3	0,2	4	0,3	15.03
2	0,3	1	0,2	3	0,5	2	0,3	15.04
–	–	2	0,1	–	–	4	0,2	15.05
–	–	–	–	–	–	–	–	16.00
1	0,1	2	0,2	–	–	3	0,4	17.00
1	0,2	–	–	4	1,0	–	–	18.01
3	0,1	9	0,4	2	0,1	2	0,1	18.02
46	0,1	84	0,3	33	0,1	104	0,3	Urnenwahl

von den gültigen Zweitstimmen entfallen auf ...								 Stadtbezirk
Die Humanisten		Team Todenhöfer		Die UNABHÄNGIGE		Volt		
insgesamt	in %	insgesamt	in %	insgesamt	in %	insgesamt	in %	
4	0,1	4	0,1	1	0,0	13	0,4	01
–	–	1	0,2	–	–	–	–	02
2	0,2	1	0,1	1	0,1	3	0,4	03
–	–	2	0,3	–	–	3	0,4	04
4	0,2	2	0,1	2	0,1	7	0,3	05
1	0,1	2	0,3	–	–	–	–	06
2	0,1	5	0,3	6	0,3	4	0,2	07
2	0,3	1	0,1	–	–	4	0,5	08
–	–	1	0,2	–	–	1	0,2	09
2	0,1	8	0,5	3	0,2	5	0,3	10
4	0,2	25	1,1	2	0,1	7	0,3	11
3	0,2	4	0,3	2	0,1	14	0,9	12
5	0,1	9	0,2	2	0,1	16	0,4	13
5	0,4	4	0,3	2	0,1	7	0,5	14
7	0,1	4	0,1	6	0,1	15	0,3	15
–	–	–	–	–	–	–	–	16
1	0,1	2	0,2	–	–	3	0,4	17
4	0,2	9	0,4	6	0,2	2	0,1	18
46	0,1	84	0,3	33	0,1	104	0,3	Urnenwahl

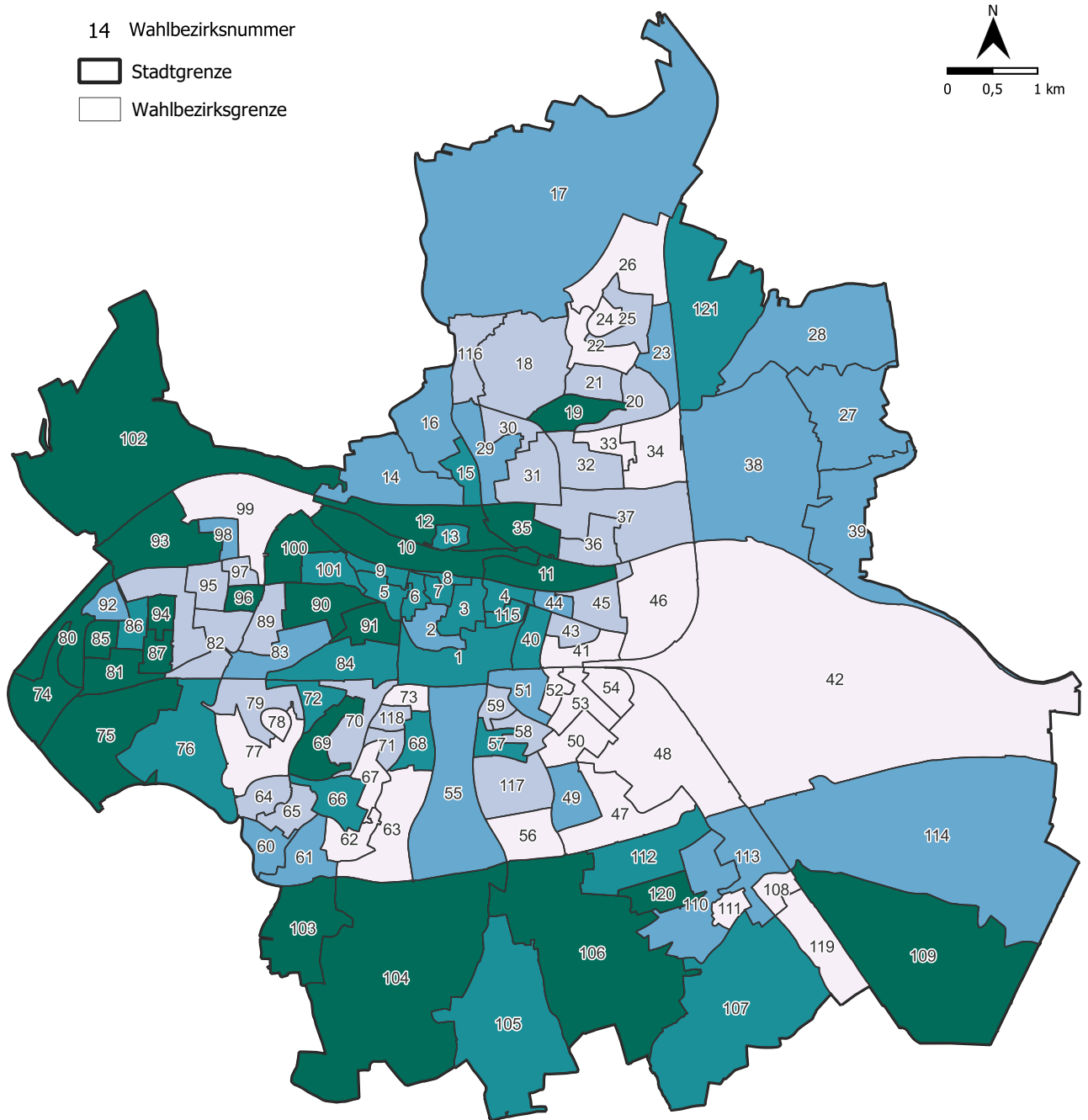
## Karte Erststimmenmehrheit in den Wahlbezirken




### Erststimmenmehrheit

- CSU relativ
- SPD relativ
- Grüne relativ
- AfD relativ

## Wahlbeteiligung in den Wahlbezirken



Ergebnisse in den Wahlbezirken in %

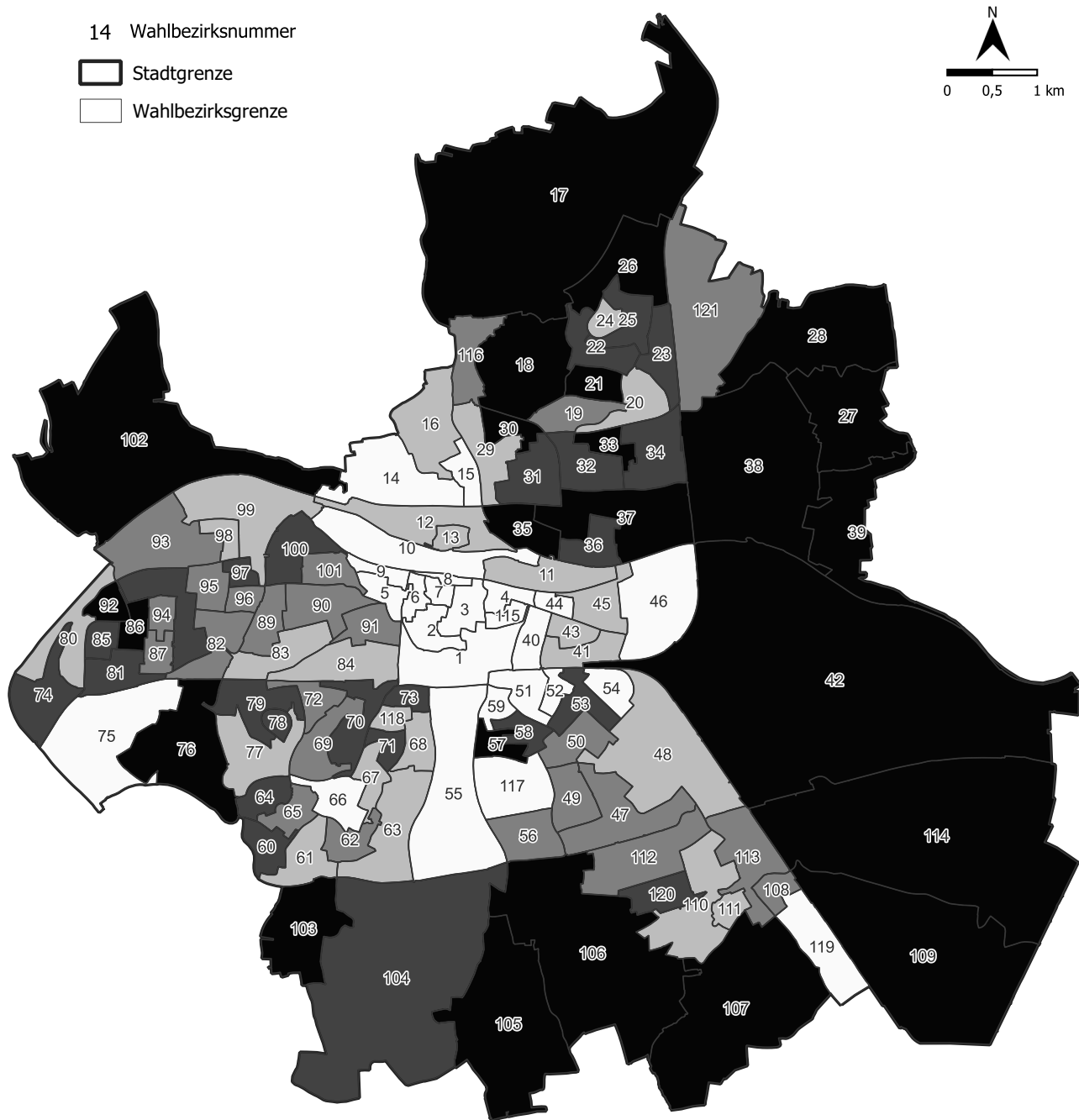


Minimum: 52,8 (Wahlbezirk 56)  
Maximum: 92,0 (Wahlbezirk 75)


Gesamtstadt 77,2  
(Brief- und Urnenwahl)



## Wahlbezirksergebnisse – CSU (Zweitstimmen)



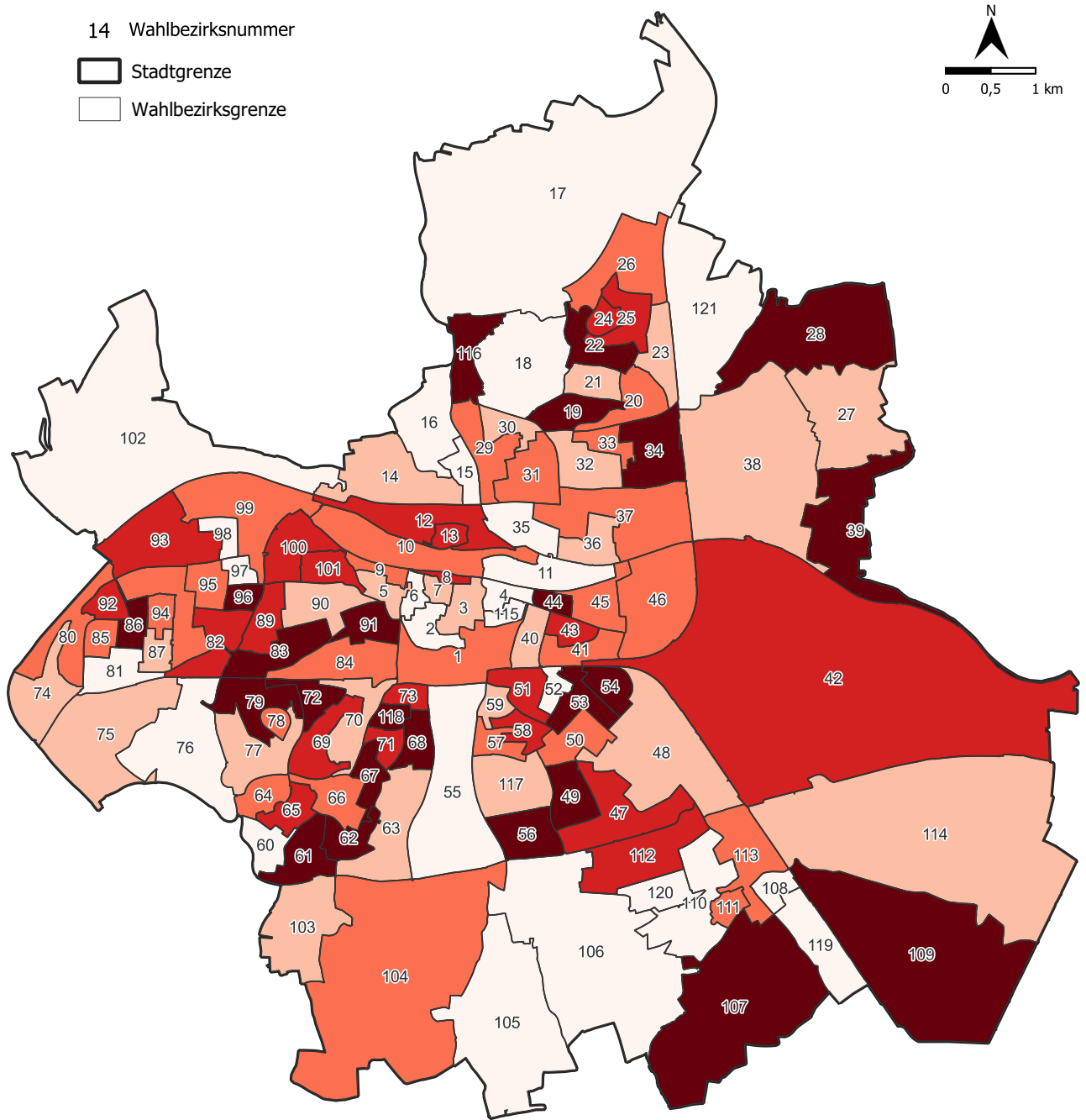
Ergebnisse in den Wahlbezirken in %




Minimum: 4,5 (Wahlbezirk 2)  
 Maximum: 46,2 (Wahlbezirk 17)

Gesamtstadt 25,2  
 (Brief- und Urnenwahl)

## Wahlbezirksergebnisse – SPD (Zweitstimmen)



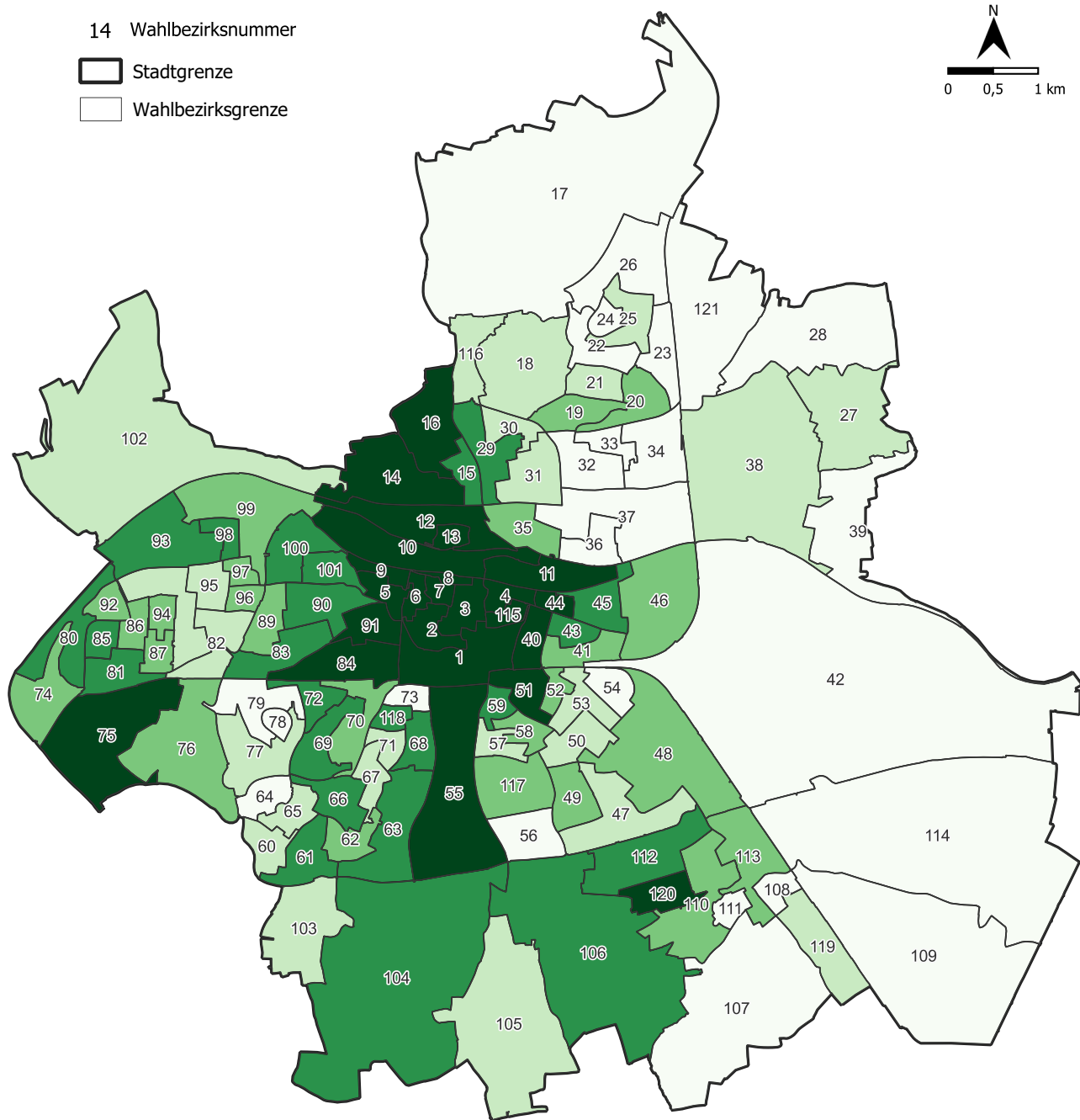
Ergebnisse in den Wahlbezirken in %




Minimum: 9,7 (Wahlbezirk 106)  
Maximum: 26,8 (Wahlbezirk 67)

Gesamtstadt 18,1  
(Brief- und Urnenwahl)

## Wahlbezirksergebnisse – GRÜNE (Zweitstimmen)



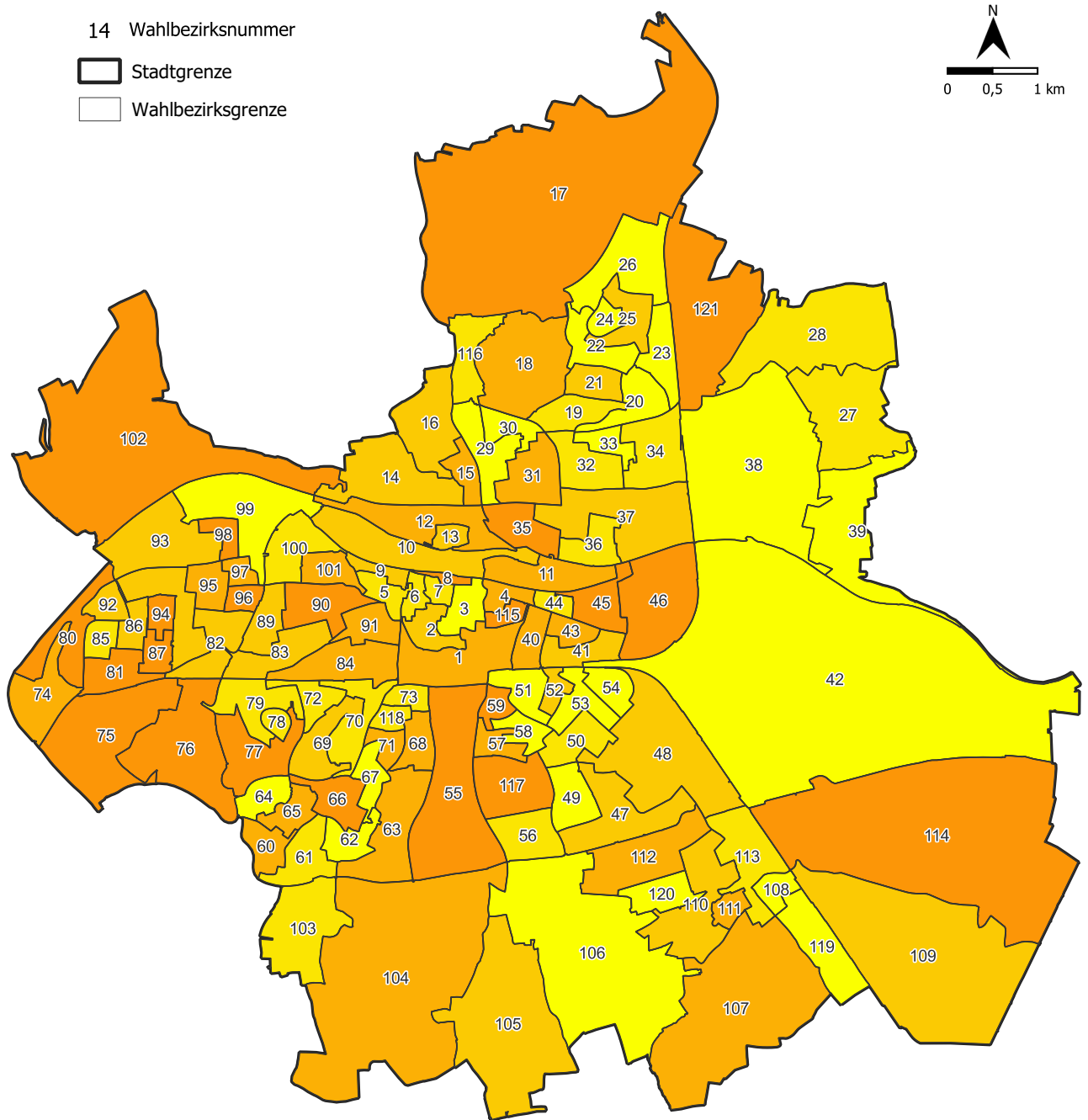
Ergebnisse in den Wahlbezirken in %




Minimum: 6,6 (Wahlbezirk 56)  
 Maximum: 48,8 (Wahlbezirk 2)

Gesamtstadt 23,8  
 (Brief- und Urnenwahl)

## Wahlbezirksergebnisse – FDP (Zweitstimmen)



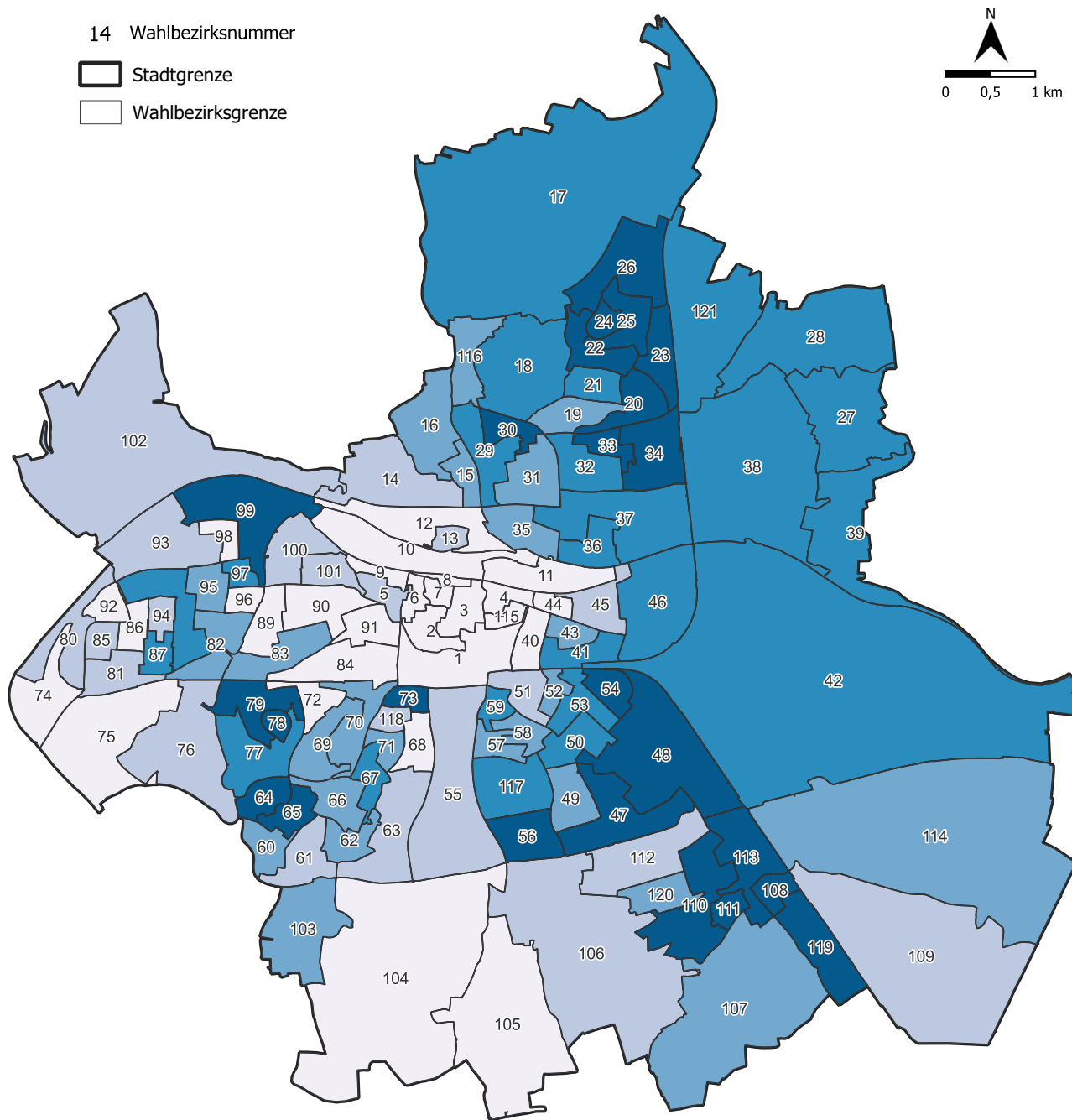
Ergebnisse in den Wahlbezirken in %




Minimum: 4,8 (Wahlbezirk 62)  
 Maximum: 19,2 (Wahlbezirk 121)

Gesamtstadt 10,4  
 (Brief- und Urnenwahl)

## Wahlbezirksergebnisse – AfD (Zweitstimmen)



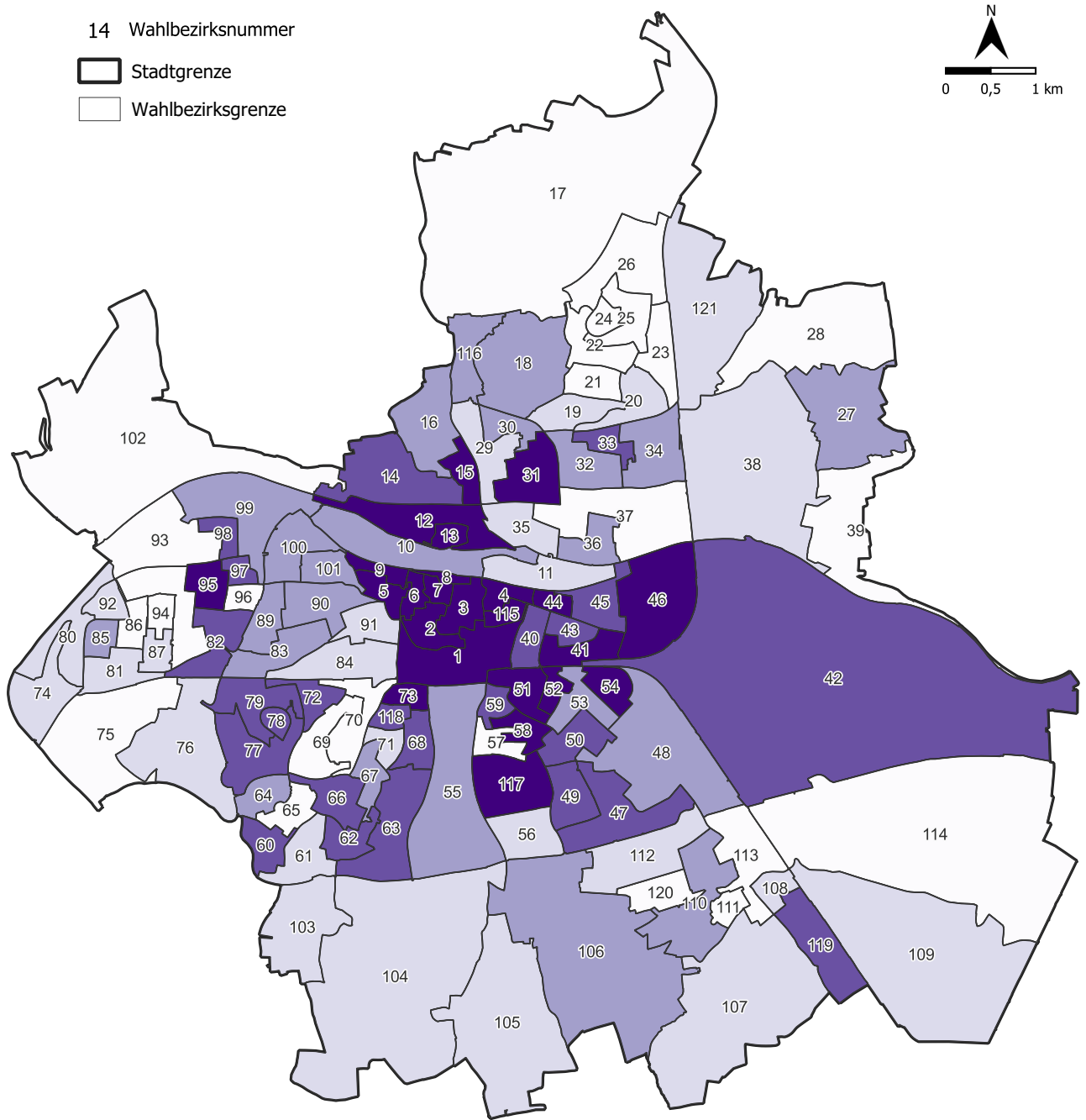
Ergebnisse in den Wahlbezirken in %




Minimum: 2,3 (Wahlbezirk 74)  
 Maximum: 30,2 (Wahlbezirk 24)

Gesamtstadt 7,0  
 (Brief- und Urnenwahl)

## Wahlbezirksergebnisse – DIE LINKE (Zweitstimmen)



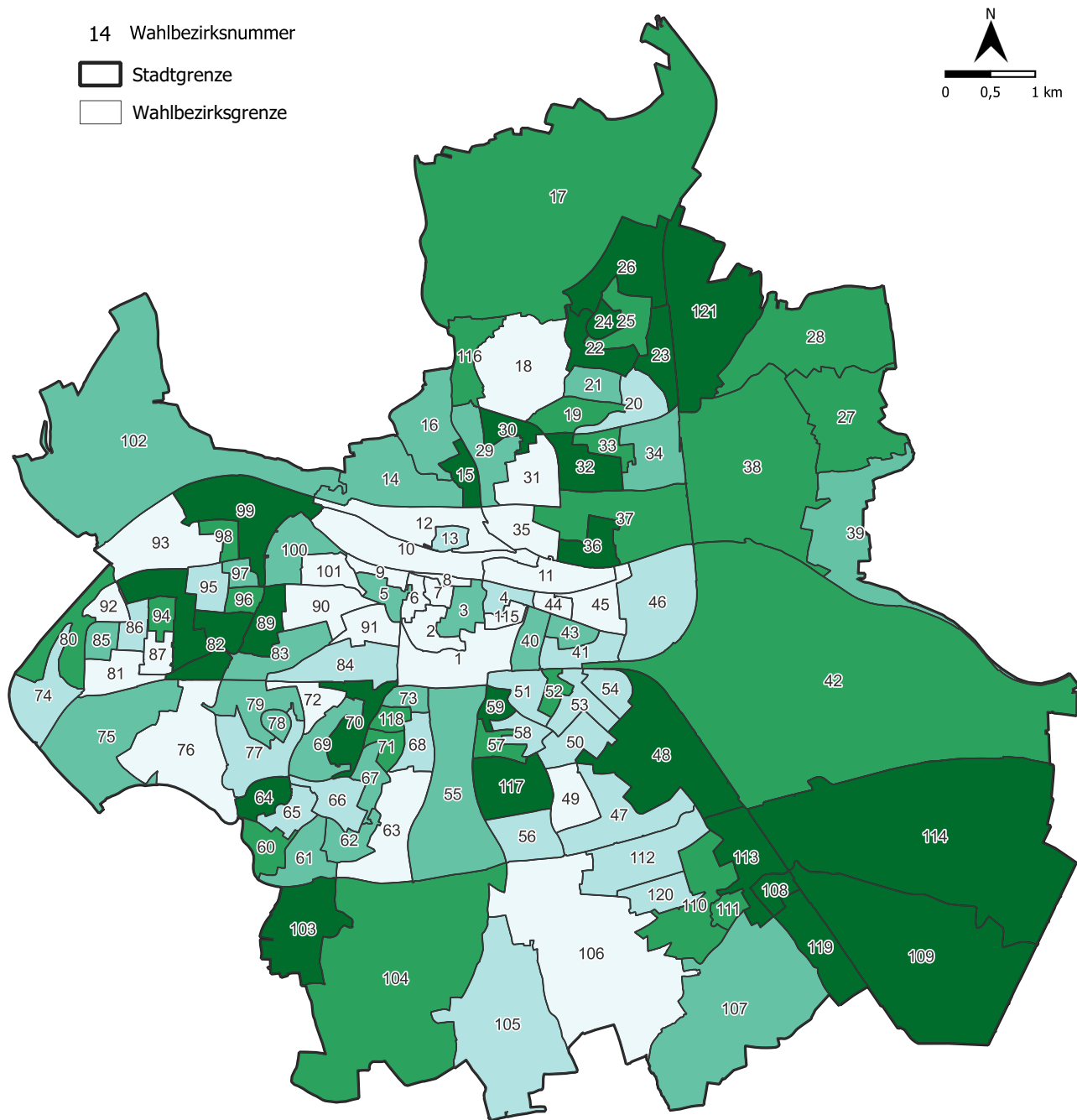
Ergebnisse in den Wahlbezirken in %



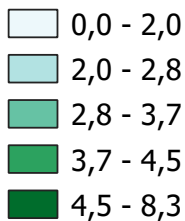
Minimum: 0,6 (Wahlbezirk 17)  
 Maximum: 15,1 (Wahlbezirk 9)

Gesamtstadt 5,1  
 (Brief- und Urnenwahl)

## Wahlbezirksergebnisse – FREIE WÄHLER (Zweitstimmen)



Ergebnisse in den Wahlbezirken in %



Minimum: 0,0 (Wahlbezirk 92)  
 Maximum: 8,3 (Wahlbezirk 24)


Gesamtstadt 4,3  
 (Brief- und Urnenwahl)





## Landkreis Regensburg


Wahlberechtigte		142 218	
Wähler		117 099	82,3 %
<b>Erststimmen</b>			
ungültige Erststimmen		788	0,7 %
gültige Erststimmen		116 311	99,3 %
von den gültigen Erststimmen entfallen auf			
Direktkandidat (CSU)		46 693	40,1 %
Direktkandidat (SPD)		17 909	15,4 %
Direktkandidat (AfD)		11 164	9,6 %
Direktkandidat (FDP)		7 278	6,3 %
Direktkandidat (GRÜNE)		11 731	10,1 %
Direktkandidat (DIE LINKE)		2 355	2,0 %
Direktkandidat (FREIE WÄHLER)		13 694	11,8 %
Direktkandidat (ÖDP)		1 333	1,1 %
Direktkandidat (BP)		1 240	1,1 %
Direktkandidat (Die PARTEI)		1 189	1,0 %
Direktkandidat (dieBasis)		1 518	1,3 %
Direktkandidat (LKR)		58	0,0 %
Direktkandidat (Malkampf für das Klima)		149	0,1 %
<b>Zweitstimmen</b>			
ungültige Zweitstimmen		488	0,4 %
gültige Zweitstimmen		116 611	99,6 %
von den gültigen Zweitstimmen entfallen auf			
CSU	Christlich-Soziale Union in Bayern e.V.	40 597	34,8 %
SPD	Sozialdemokratische Partei Deutschlands	19 780	17,0 %
AfD	Alternative für Deutschland	11 656	10,0 %
FDP	Freie Demokratische Partei	10 301	8,8 %
GRÜNE	BÜNDNIS 90/DIE GRÜNEN	12 673	10,9 %
DIE LINKE	DIE LINKE	2 653	2,3 %
FREIE WÄHLER	FREIE WÄHLER	13 086	11,2 %
ÖDP	Ökologisch-Demokratische Partei	721	0,6 %
Tierschutzpartei	PARTEI MENSCH UMWELT TIERSCHUTZ	1 063	0,9 %
BP	Bayernpartei	697	0,6 %
Die PARTEI	Partei für Arbeit, Rechtsstaat, Tierschutz, Elitenförderung und basisdemokratische Initiative	641	0,5 %
PIRATEN	Piratenpartei Deutschland	263	0,2 %
NPD	Nationaldemokratische Partei Deutschlands	78	0,1 %
V-Partei <sup>3</sup>	V-Partei <sup>3</sup> - Partei für Veränderung, Vegetarier und Veganer	91	0,1 %
Gesundheitsforschung	Partei für Gesundheitsforschung	113	0,1 %
MLPD	Marxistisch-Leninistische Partei Deutschlands	8	0,0 %
DKP	Deutsche Kommunistische Partei	11	0,0 %
dieBasis	Basisdemokratische Partei Deutschland	1 483	1,3 %
Bündnis C	Bündnis C - Christen für Deutschland	48	0,0 %
III. Weg	DER DRITTE WEG	40	0,0 %
du.	Die Urbane. Eine HipHop Partei	40	0,0 %
LKR	Liberal-Konservative Reformer	28	0,0 %
Die Humanisten	Partei der Humanisten	68	0,1 %
Team Todenhöfer	Team Todenhöfer - Die Gerechtigkeitspartei	179	0,2 %
UNABHÄNGIGE	UNABHÄNGIGE für bürgernahe Demokratie	150	0,1 %
Volt	Volt Deutschland	143	0,1 %

## Stimmabgabe in den Landkreisdgemeinden (Erststimmen)


 Gemeinde	Wahlberechtigte		Wähler		ungültige Erststimmen		ungültige Zweitstimmen		gültige Erststimmen	gültige Zweitstimmen
	insgesamt	ohne Wahlschein	insgesamt	in %	insgesamt	in %	insgesamt	in %	insgesamt	insgesamt
Alteglöfshelm	2 622	1 021	2 193	83,6	19	0,9	8	0,4	2 174	2 185
Altenthann	1 216	474	1 032	84,9	3	0,3	2	0,2	1 029	1 030
Aufhausen	1 474	657	1 227	83,2	7	0,6	2	0,2	1 220	1 225
Bach a.d.Donau	1 461	808	1 189	81,4	10	0,8	8	0,7	1 179	1 181
Barbing	4 106	2 220	3 381	82,3	35	1,0	15	0,4	3 346	3 366
Beratzhausen	4 241	1 783	3 548	83,7	19	0,5	19	0,5	3 529	3 529
Bernhardswald	4 449	1 750	3 768	84,7	26	0,7	15	0,4	3 742	3 753
Brunn	1 125	463	960	85,3	4	0,4	5	0,5	956	955
Deuerling	1 596	614	1 384	86,7	8	0,6	4	0,3	1 376	1 380
Donaustauf	3 195	1 484	2 748	86,0	21	0,8	13	0,5	2 727	2 735
Duggendorf	1 264	541	1 062	84,0	2	0,2	3	0,3	1 060	1 059
Hagelstadt	1 556	719	1 279	82,2	6	0,5	5	0,4	1 273	1 274
Hemau	6 850	3 066	5 520	80,6	38	0,7	25	0,5	5 482	5 495
Holzheim a. Forst	851	362	732	86,0	7	1,0	3	0,4	725	729
Kallmünz	2 268	1 019	1 904	84,0	22	1,2	13	0,7	1 882	1 891
Köfering	1 910	903	1 545	80,9	13	0,8	4	0,3	1 532	1 541
Laaber	4 139	1 768	3 566	86,2	21	0,6	14	0,4	3 545	3 552
Lappersdorf	10 403	4 541	8 635	83,0	49	0,6	36	0,4	8 586	8 599
Mintraching	3 745	1 619	3 082	82,3	36	1,2	16	0,5	3 046	3 066
Mötzing	1 158	694	947	81,8	12	1,3	4	0,4	935	943
Neutraubling	8 916	5 362	6 358	71,3	41	0,6	39	0,6	6 317	6 319
Nittendorf	6 913	3 046	5 545	80,2	46	0,8	22	0,4	5 499	5 523
Obertraubling	6 309	3 045	5 127	81,3	27	0,5	20	0,4	5 100	5 107
Pentling	4 761	1 995	4 066	85,4	19	0,5	9	0,2	4 047	4 057
Pettendorf	2 740	1 111	2 460	89,8	13	0,5	7	0,3	2 447	2 453
Pfakofen	1 273	501	1 031	81,0	5	0,5	3	0,3	1 026	1 028
Pfatter	2 462	991	2 053	83,4	21	1,0	10	0,5	2 032	2 043
Pielenhofen	1 151	524	969	84,2	1	0,1	1	0,1	968	968
Regenstauf	12 340	5 864	9 936	80,5	67	0,7	51	0,5	9 869	9 885
Riekofen	634	370	522	82,3	4	0,8	4	0,8	518	518
Schierling	6 170	2 806	5 007	81,2	35	0,7	21	0,4	4 972	4 986
Sinzing	5 705	2 112	4 961	87,0	29	0,6	9	0,2	4 932	4 952
Sünching	1 717	826	1 355	78,9	8	0,6	4	0,3	1 347	1 351
Tegernheim	4 116	1 857	3 461	84,1	19	0,5	11	0,3	3 442	3 450
Thalmassing	2 700	1 050	2 312	85,6	15	0,6	12	0,5	2 297	2 300
Wenzenbach	6 821	2 770	5 715	83,8	30	0,5	16	0,3	5 685	5 699
Wiesent	2 081	908	1 725	82,9	19	1,1	11	0,6	1 706	1 714
Wolfsegg	1 216	567	1 007	82,8	1	0,1	3	0,3	1 006	1 004
Zeitlarn	4 564	1 946	3 787	83,0	30	0,8	21	0,6	3 757	3 766
<b>Landkreis</b>	<b>142 218</b>	<b>64 157</b>	<b>117 099</b>	<b>82,3</b>	<b>788</b>	<b>0,7</b>	<b>488</b>	<b>0,4</b>	<b>116 311</b>	<b>116 611</b>


von den gültigen Erststimmen entfallen auf ...										 Gemeinde
CSU		SPD		AfD		FDP		GRÜNE		
insgesamt	in %	insgesamt	in %	insgesamt	in %	insgesamt	in %	insgesamt	in %	
770	35,4	302	13,9	207	9,5	159	7,3	234	10,8	Alteglöfsheim
431	41,9	78	7,6	99	9,6	52	5,1	61	5,9	Altenthann
541	44,3	198	16,2	99	8,1	82	6,7	52	4,3	Aufhausen
497	42,2	176	14,9	120	10,2	85	7,2	110	9,3	Bach a.d.Donau
1 347	40,3	528	15,8	392	11,7	245	7,3	251	7,5	Barbing
1 743	49,4	466	13,2	293	8,3	145	4,1	298	8,4	Beratzhausen
1 466	39,2	374	10,0	306	8,2	157	4,2	277	7,4	Bernhardswald
412	43,1	139	14,5	77	8,1	53	5,5	101	10,6	Brunn
556	40,4	244	17,7	96	7,0	86	6,3	170	12,4	Deuerling
1 094	40,1	463	17,0	252	9,2	168	6,2	357	13,1	Donaustauf
411	38,8	186	17,5	93	8,8	54	5,1	89	8,4	Duggendorf
587	46,1	164	12,9	159	12,5	71	5,6	85	6,7	Hagelstadt
2 610	47,6	640	11,7	563	10,3	284	5,2	330	6,0	Hemau
335	46,2	65	9,0	72	9,9	57	7,9	51	7,0	Holzheim a. Forst
721	38,3	356	18,9	200	10,6	86	4,6	203	10,8	Kallmünz
585	38,2	224	14,6	191	12,5	109	7,1	144	9,4	Köfering
1 385	39,1	636	17,9	316	8,9	179	5,0	403	11,4	Laaber
3 037	35,4	1 681	19,6	673	7,8	548	6,4	1 256	14,6	Lappersdorf
1 230	40,4	416	13,7	344	11,3	202	6,6	274	9,0	Mintraching
350	37,4	122	13,0	133	14,2	69	7,4	66	7,1	Mötzing
2 267	35,9	1 119	17,7	764	12,1	481	7,6	604	9,6	Neutraubling
2 025	36,8	907	16,5	512	9,3	327	5,9	698	12,7	Nittendorf
1 930	37,8	853	16,7	460	9,0	334	6,5	582	11,4	Obertraubling
1 623	40,1	561	13,9	266	6,6	342	8,5	571	14,1	Pentling
846	34,6	368	15,0	145	5,9	152	6,2	386	15,8	Pettendorf
500	48,7	99	9,6	119	11,6	59	5,8	61	5,9	Pfakofen
915	45,0	219	10,8	223	11,0	137	6,7	115	5,7	Pfatter
298	30,8	163	16,8	98	10,1	51	5,3	106	11,0	Pielenhofen
4 663	47,2	1 498	15,2	1 134	11,5	542	5,5	701	7,1	Regenstauf
255	49,2	43	8,3	61	11,8	40	7,7	28	5,4	Riekofen
1 914	38,5	670	13,5	577	11,6	334	6,7	371	7,5	Schierling
1 816	36,8	795	16,1	333	6,8	318	6,4	836	17,0	Sinzing
573	42,5	154	11,4	130	9,7	95	7,1	104	7,7	Sünching
1 370	39,8	578	16,8	277	8,0	265	7,7	399	11,6	Tegernheim
954	41,5	302	13,1	224	9,8	146	6,4	186	8,1	Thalmassing
2 107	37,1	1 059	18,6	543	9,6	365	6,4	593	10,4	Wenzenbach
691	40,5	258	15,1	166	9,7	106	6,2	154	9,0	Wiesent
316	31,4	172	17,1	106	10,5	54	5,4	94	9,3	Wolfsegg
1 522	40,5	633	16,8	341	9,1	239	6,4	330	8,8	Zeitlarn
46 693	40,1	17 909	15,4	11 164	9,6	7 278	6,3	11 731	10,1	Landkreis


 Gemeinde	von den gültigen Erststimmen entfallen auf ...							
	Die LINKE		FREIE WÄHLER		ÖDP		BP	
	insgesamt	in %	insgesamt	in %	insgesamt	in %	insgesamt	in %
Alteglöfshelm	41	1,9	339	15,6	31	1,4	39	1,8
Altenthann	11	1,1	258	25,1	10	1,0	7	0,7
Aufhausen	15	1,2	165	13,5	15	1,2	26	2,1
Bach a.d.Donau	27	2,3	122	10,3	17	1,4	12	1,0
Barbing	67	2,0	398	11,9	21	0,6	37	1,1
Beratzhausen	44	1,2	372	10,5	30	0,9	36	1,0
Bernhardswald	54	1,4	953	25,5	31	0,8	34	0,9
Brunn	15	1,6	121	12,7	7	0,7	12	1,3
Deuerling	30	2,2	123	8,9	15	1,1	18	1,3
Donaustauf	46	1,7	202	7,4	50	1,8	24	0,9
Duggendorf	17	1,6	156	14,7	7	0,7	14	1,3
Hagelstadt	9	0,7	133	10,4	19	1,5	19	1,5
Hemau	83	1,5	748	13,6	43	0,8	75	1,4
Holzheim a. Forst	13	1,8	97	13,4	7	1,0	10	1,4
Kallmünz	43	2,3	189	10,0	21	1,1	14	0,7
Köfering	32	2,1	164	10,7	16	1,0	18	1,2
Laaber	88	2,5	367	10,4	32	0,9	48	1,4
Lappersdorf	187	2,2	825	9,6	97	1,1	58	0,7
Mintraching	54	1,8	364	12,0	45	1,5	46	1,5
Mötzing	12	1,3	125	13,4	10	1,1	20	2,1
Neutraubling	166	2,6	664	10,5	44	0,7	42	0,7
Nittendorf	151	2,7	595	10,8	80	1,5	40	0,7
Obertraubling	108	2,1	605	11,9	55	1,1	44	0,9
Pentling	94	2,3	390	9,6	44	1,1	47	1,2
Pettendorf	51	2,1	380	15,5	35	1,4	15	0,6
Pfakofen	13	1,3	129	12,6	11	1,1	20	1,9
Pfatter	40	2,0	284	14,0	22	1,1	33	1,6
Pielenhofen	23	2,4	165	17,0	13	1,3	16	1,7
Regenstauf	189	1,9	772	7,8	105	1,1	63	0,6
Riekofen	7	1,4	65	12,5	2	0,4	3	0,6
Schierling	106	2,1	726	14,6	62	1,2	94	1,9
Sinzing	156	3,2	423	8,6	76	1,5	37	0,8
Sünching	27	2,0	174	12,9	17	1,3	18	1,3
Tegernheim	75	2,2	306	8,9	44	1,3	25	0,7
Thalmassing	26	1,1	330	14,4	27	1,2	31	1,3
Wenzenbach	95	1,7	641	11,3	77	1,4	57	1,0
Wiesent	30	1,8	175	10,3	54	3,2	37	2,2
Wolfsegg	24	2,4	197	19,6	4	0,4	14	1,4
Zeitlarn	86	2,3	452	12,0	37	1,0	37	1,0
Landkreis	2 355	2,0	13 694	11,8	1 333	1,1	1 240	1,1

von den gültigen Erststimmen entfallen auf...								 Gemeinde
Die PARTEI		dieBasis		LKR		Malkampf für das Klima		
insgesamt	in %	insgesamt	in %	insgesamt	in %	insgesamt	in %	
19	0,9	25	1,1	2	0,1	6	0,3	Alteglofsheim
8	0,8	13	1,3	–	–	1	0,1	Altenthann
12	1,0	15	1,2	–	–	–	–	Aufhausen
4	0,3	8	0,7	–	–	1	0,1	Bach a.d.Donau
20	0,6	35	1,0	1	0,0	4	0,1	Barbing
48	1,4	50	1,4	–	–	4	0,1	Beratzhausen
31	0,8	53	1,4	3	0,1	3	0,1	Bernhardswald
4	0,4	14	1,5	–	–	1	0,1	Brunn
17	1,2	19	1,4	–	–	2	0,1	Deuerling
23	0,8	40	1,5	2	0,1	6	0,2	Donaustauf
8	0,8	21	2,0	3	0,3	1	0,1	Duggendorf
10	0,8	16	1,3	–	–	1	0,1	Hagelstadt
42	0,8	61	1,1	1	0,0	2	0,0	Hemau
5	0,7	13	1,8	–	–	–	–	Holzheim a. Forst
22	1,2	22	1,2	1	0,1	4	0,2	Kallmünz
23	1,5	23	1,5	1	0,1	2	0,1	Köfering
40	1,1	46	1,3	3	0,1	2	0,1	Laaber
96	1,1	114	1,3	5	0,1	9	0,1	Lappersdorf
26	0,9	41	1,3	2	0,1	2	0,1	Mintraching
13	1,4	13	1,4	1	0,1	1	0,1	Mötzing
76	1,2	77	1,2	3	0,0	10	0,2	Neutraubling
77	1,4	78	1,4	5	0,1	4	0,1	Nittendorf
52	1,0	60	1,2	5	0,1	12	0,2	Obertraubling
43	1,1	58	1,4	2	0,0	6	0,1	Pentling
34	1,4	29	1,2	2	0,1	4	0,2	Pettendorf
1	0,1	11	1,1	–	–	3	0,3	Pfakofen
11	0,5	26	1,3	2	0,1	5	0,2	Pfatter
14	1,4	21	2,2	–	–	–	–	Pielenhofen
92	0,9	103	1,0	2	0,0	5	0,1	Regenstauf
2	0,4	8	1,5	–	–	4	0,8	Riekofen
56	1,1	51	1,0	2	0,0	9	0,2	Schierling
54	1,1	79	1,6	2	0,0	7	0,1	Sinzing
16	1,2	37	2,7	1	0,1	1	0,1	Sünching
46	1,3	52	1,5	–	–	5	0,1	Tegernheim
31	1,3	40	1,7	–	–	–	–	Thalmassing
53	0,9	78	1,4	5	0,1	12	0,2	Wenzenbach
13	0,8	16	0,9	2	0,1	4	0,2	Wiesent
11	1,1	12	1,2	–	–	2	0,2	Wolfsegg
36	1,0	40	1,1	–	–	4	0,1	Zeitlarn
1 189	1,0	1 518	1,3	58	0,0	149	0,1	Landkreis


## Stimmabgabe in den Landkreisdgemeinden (Zweitstimmen)


 Gemeinde	von den gültigen Zweitstimmen entfallen auf...									
	CSU		SPD		AfD		FDP		GRÜNE	
	insgesamt	in %	insgesamt	in %	insgesamt	in %	insgesamt	in %	insgesamt	in %
Alteglöfshelm	746	34,1	371	17,0	219	10,0	193	8,8	215	9,8
Altenthann	426	41,4	117	11,4	104	10,1	79	7,7	59	5,7
Aufhausen	486	39,7	200	16,3	122	10,0	109	8,9	61	5,0
Bach a.d.Donau	481	40,7	183	15,5	125	10,6	108	9,1	105	8,9
Barbing	1 161	34,5	575	17,1	408	12,1	357	10,6	295	8,8
Beratzhausen	1 402	39,7	571	16,2	310	8,8	228	6,5	330	9,4
Bernhardswald	1 433	38,2	601	16,0	351	9,4	270	7,2	317	8,4
Brunn	329	34,5	173	18,1	86	9,0	73	7,6	90	9,4
Deuerling	497	36,0	257	18,6	106	7,7	103	7,5	177	12,8
Donaustauf	970	35,5	479	17,5	255	9,3	260	9,5	370	13,5
Duggendorf	356	33,6	197	18,6	90	8,5	76	7,2	99	9,3
Hagelstadt	540	42,4	174	13,7	153	12,0	103	8,1	93	7,3
Hemau	2 273	41,4	739	13,4	557	10,1	396	7,2	339	6,2
Holzheim a. Forst	261	35,8	87	11,9	73	10,0	76	10,4	59	8,1
Kallmünz	655	34,6	354	18,7	195	10,3	116	6,1	223	11,8
Köfering	551	35,8	233	15,1	191	12,4	143	9,3	144	9,3
Laaber	1 202	33,8	665	18,7	338	9,5	243	6,8	428	12,0
Lappersdorf	2 695	31,3	1 634	19,0	681	7,9	791	9,2	1 380	16,0
Mintraching	1 085	35,4	452	14,7	349	11,4	264	8,6	286	9,3
Mötzing	299	31,7	146	15,5	136	14,4	87	9,2	61	6,5
Neutraubling	2 026	32,1	1 132	17,9	796	12,6	670	10,6	642	10,2
Nittendorf	1 780	32,2	1 005	18,2	544	9,8	428	7,7	776	14,1
Obertraubling	1 711	33,5	894	17,5	498	9,8	467	9,1	655	12,8
Pentling	1 412	34,8	637	15,7	292	7,2	469	11,6	575	14,2
Pettendorf	768	31,3	394	16,1	141	5,7	206	8,4	404	16,5
Pfakofen	461	44,8	110	10,7	116	11,3	78	7,6	70	6,8
Pfatter	864	42,3	266	13,0	237	11,6	202	9,9	123	6,0
Pielenhofen	256	26,4	182	18,8	98	10,1	80	8,3	112	11,6
Regenstauf	3 417	34,6	1 832	18,5	1 223	12,4	884	8,9	852	8,6
Riekofen	238	45,9	50	9,7	63	12,2	52	10,0	24	4,6
Schierling	1 713	34,4	761	15,3	582	11,7	443	8,9	378	7,6
Sinzing	1 580	31,9	891	18,0	351	7,1	435	8,8	878	17,7
Sünching	499	36,9	189	14,0	142	10,5	118	8,7	106	7,8
Tegernheim	1 168	33,9	561	16,3	270	7,8	408	11,8	471	13,7
Thalmassing	852	37,0	340	14,8	245	10,7	188	8,2	195	8,5
Wenzenbach	1 762	30,9	1 151	20,2	570	10,0	522	9,2	642	11,3
Wiesent	651	38,0	282	16,5	170	9,9	153	8,9	178	10,4
Wolfsegg	272	27,1	181	18,0	105	10,5	76	7,6	108	10,8
Zeitlarn	1 319	35,0	714	19,0	364	9,7	347	9,2	353	9,4
Landkreis	40 597	34,8	19 780	17,0	11 656	10,0	10 301	8,8	12 673	10,9


von den gültigen Zweitstimmen entfallen auf...										 Gemeinde
DIE LINKE		FREIE WÄHLER		ÖDP		Tierschutzpartei		BP		
insgesamt	in %	insgesamt	in %	insgesamt	in %	insgesamt	in %	insgesamt	in %	
37	1,7	287	13,1	16	0,7	19	0,9	16	0,7	Alteglöfshelm
8	0,8	197	19,1	4	0,4	6	0,6	4	0,4	Altenthann
19	1,6	163	13,3	13	1,1	7	0,6	10	0,8	Aufhausen
33	2,8	109	9,2	9	0,8	8	0,7	5	0,4	Bach a.d.Donau
71	2,1	343	10,2	18	0,5	25	0,7	25	0,7	Barbing
59	1,7	438	12,4	13	0,4	29	0,8	28	0,8	Beratzhausen
68	1,8	525	14,0	19	0,5	35	0,9	22	0,6	Bernhardswald
14	1,5	144	15,1	3	0,3	10	1,0	9	0,9	Brunn
36	2,6	124	9,0	10	0,7	17	1,2	6	0,4	Deuring
62	2,3	216	7,9	25	0,9	19	0,7	9	0,3	Donaustauf
24	2,3	159	15,0	4	0,4	7	0,7	12	1,1	Duggendorf
14	1,1	140	11,0	8	0,6	8	0,6	7	0,5	Hagelstadt
100	1,8	828	15,1	27	0,5	50	0,9	46	0,8	Hemau
13	1,8	120	16,5	4	0,5	5	0,7	9	1,2	Holzheim a. Forst
48	2,5	210	11,1	7	0,4	20	1,1	6	0,3	Kallmünz
39	2,5	149	9,7	9	0,6	15	1,0	9	0,6	Köfering
102	2,9	403	11,3	18	0,5	31	0,9	25	0,7	Laaber
221	2,6	792	9,2	56	0,7	78	0,9	32	0,4	Lappersdorf
57	1,9	389	12,7	34	1,1	28	0,9	21	0,7	Mintraching
17	1,8	136	14,4	10	1,1	9	1,0	10	1,1	Mötzing
179	2,8	525	8,3	23	0,4	64	1,0	34	0,5	Neutraubling
158	2,9	541	9,8	37	0,7	71	1,3	21	0,4	Nittendorf
119	2,3	511	10,0	34	0,7	52	1,0	27	0,5	Obertraubling
96	2,4	378	9,3	24	0,6	29	0,7	19	0,5	Pentling
66	2,7	355	14,5	17	0,7	23	0,9	8	0,3	Pettendorf
11	1,1	131	12,7	9	0,9	13	1,3	11	1,1	Pfakofen
37	1,8	217	10,6	17	0,8	20	1,0	14	0,7	Pfatter
23	2,4	160	16,5	4	0,4	9	0,9	6	0,6	Pielenhofen
207	2,1	1060	10,7	64	0,6	83	0,8	43	0,4	Regenstauf
8	1,5	63	12,2	1	0,2	2	0,4	1	0,2	Riekofen
120	2,4	712	14,3	24	0,5	46	0,9	59	1,2	Schierling
164	3,3	417	8,4	31	0,6	44	0,9	19	0,4	Sinzing
31	2,3	179	13,2	7	0,5	8	0,6	14	1,0	Sünching
94	2,7	296	8,6	21	0,6	37	1,1	14	0,4	Tegernheim
31	1,3	326	14,2	8	0,3	22	1,0	16	0,7	Thalmassing
113	2,0	601	10,5	38	0,7	67	1,2	35	0,6	Wenzenbach
28	1,6	137	8,0	31	1,8	11	0,6	22	1,3	Wiesent
26	2,6	198	19,7	4	0,4	4	0,4	6	0,6	Wolfsegg
100	2,7	407	10,8	20	0,5	32	0,8	17	0,5	Zeitlarn
2653	2,3	13086	11,2	721	0,6	1063	0,9	697	0,6	Landkreis

 Gemeinde	von den gültigen Zweitstimmen entfallen auf...							
	PARTEI		PIRATEN		NPD		V-Partei <sup>3</sup>	
	insgesamt	in %	insgesamt	in %	insgesamt	in %	insgesamt	in %
Alteglöfshelm	12	0,5	6	0,3	4	0,2	–	–
Altenthann	7	0,7	–	–	–	–	–	–
Aufhausen	8	0,7	3	0,2	–	–	–	–
Bach a.d.Donau	3	0,3	–	–	–	–	1	0,1
Barbing	10	0,3	8	0,2	4	0,1	4	0,1
Beratzhausen	43	1,2	11	0,3	–	–	2	0,1
Bernhardswald	22	0,6	6	0,2	–	–	3	0,1
Brunn	2	0,2	2	0,2	–	–	–	–
Deuerling	6	0,4	4	0,3	–	–	–	–
Donaustauf	5	0,2	6	0,2	1	0,0	1	0,0
Duggendorf	4	0,4	6	0,6	1	0,1	1	0,1
Hagelstadt	9	0,7	3	0,2	–	–	2	0,2
Hemau	32	0,6	11	0,2	3	0,1	1	0,0
Holzheim a. Forst	1	0,1	5	0,7	1	0,1	–	–
Kallmünz	9	0,5	9	0,5	3	0,2	2	0,1
Köfering	11	0,7	3	0,2	1	0,1	3	0,2
Laaber	15	0,4	7	0,2	1	0,0	4	0,1
Lappersdorf	42	0,5	18	0,2	1	0,0	8	0,1
Mintraching	11	0,4	13	0,4	1	0,0	2	0,1
Mötzing	9	1,0	3	0,3	–	–	–	–
Neutraubling	30	0,5	8	0,1	5	0,1	5	0,1
Nittendorf	35	0,6	9	0,2	4	0,1	3	0,1
Obertraubling	27	0,5	10	0,2	3	0,1	8	0,2
Pentling	30	0,7	17	0,4	4	0,1	–	–
Pettendorf	20	0,8	3	0,1	3	0,1	2	0,1
Pfakofen	2	0,2	1	0,1	–	–	–	–
Pfatter	5	0,2	3	0,1	–	–	–	–
Pielenhofen	8	0,8	2	0,2	1	0,1	–	–
Regenstauf	54	0,5	14	0,1	6	0,1	7	0,1
Riekofen	3	0,6	2	0,4	1	0,2	–	–
Schierling	32	0,6	17	0,3	5	0,1	1	0,0
Sinzing	22	0,4	9	0,2	1	0,0	8	0,2
Sünching	4	0,3	–	–	2	0,1	2	0,1
Tegernheim	30	0,9	8	0,2	5	0,1	2	0,1
Thalmassing	13	0,6	8	0,3	3	0,1	1	0,0
Wenzenbach	30	0,5	14	0,2	5	0,1	11	0,2
Wiesent	6	0,4	2	0,1	6	0,4	2	0,1
Wolfsegg	8	0,8	1	0,1	–	–	–	–
Zeitlarn	21	0,6	11	0,3	3	0,1	5	0,1
Landkreis	641	0,5	263	0,2	78	0,1	91	0,1



von den gültigen Zweitstimmen entfallen auf...								 Gemeinde
Gesundheitsforschung		MLPD		DKP		dieBasis		
insgesamt	in %	insgesamt	in %	insgesamt	in %	insgesamt	in %	
5	0,2	1	0,0	-	-	27	1,2	Alteglöfshaus
-	-	-	-	-	-	16	1,6	Altenthann
1	0,1	-	-	-	-	13	1,1	Aufhausen
-	-	-	-	-	-	5	0,4	Bach a.d.Donau
2	0,1	3	0,1	-	-	31	0,9	Barbing
3	0,1	-	-	-	-	48	1,4	Beratzhausen
2	0,1	1	0,0	1	0,0	56	1,5	Bernhardswald
2	0,2	-	-	-	-	10	1,0	Brunn
2	0,1	-	-	-	-	26	1,9	Deuerling
2	0,1	-	-	-	-	45	1,6	Donaustauf
2	0,2	-	-	-	-	17	1,6	Duggendorf
1	0,1	-	-	-	-	14	1,1	Hagelstadt
4	0,1	-	-	-	-	57	1,0	Hemau
2	0,3	-	-	1	0,1	11	1,5	Holzheim a. Forst
2	0,1	-	-	-	-	19	1,0	Kallmünz
4	0,3	-	-	-	-	26	1,7	Köfering
4	0,1	-	-	1	0,0	49	1,4	Laaber
9	0,1	-	-	-	-	115	1,3	Lappersdorf
2	0,1	-	-	1	0,0	51	1,7	Mintraching
2	0,2	-	-	-	-	14	1,5	Mötzing
10	0,2	-	-	2	0,0	90	1,4	Neutraubling
5	0,1	-	-	-	-	74	1,3	Nittendorf
4	0,1	1	0,0	-	-	62	1,2	Obertraubling
4	0,1	-	-	-	-	46	1,1	Pentling
1	0,0	-	-	-	-	24	1,0	Pettendorf
-	-	-	-	-	-	7	0,7	Pfakofen
3	0,1	-	-	-	-	23	1,1	Pfatter
1	0,1	-	-	-	-	20	2,1	Pielenhofen
6	0,1	1	0,0	1	0,0	81	0,8	Regenstauf
1	0,2	-	-	-	-	6	1,2	Riekofen
7	0,1	-	-	3	0,1	45	0,9	Schierling
5	0,1	-	-	-	-	75	1,5	Sinzing
2	0,1	-	-	-	-	40	3,0	Sünching
-	-	-	-	-	-	48	1,4	Tegernheim
2	0,1	-	-	-	-	38	1,7	Thalmassing
4	0,1	-	-	1	0,0	83	1,5	Wenzenbach
5	0,3	1	0,1	-	-	21	1,2	Wiesent
-	-	-	-	-	-	13	1,3	Wolfsegg
2	0,1	-	-	-	-	37	1,0	Zeitlarn
113	0,1	8	0,0	11	0,0	1483	1,3	Landkreis

 Gemeinde	von den gültigen Zweitstimmen entfallen auf...							
	Bündnis C		III. Weg		du.		LKR	
	insgesamt	in %	insgesamt	in %	insgesamt	in %	insgesamt	in %
Alteglöfshelm	3	0,1	–	–	–	–	–	–
Altenthann	1	0,1	–	–	–	–	–	–
Aufhausen	6	0,5	–	–	1	0,1	–	–
Bach a.d.Donau	1	0,1	–	–	–	–	–	–
Barbing	–	–	1	0,0	2	0,1	1	0,0
Beratzhausen	1	0,0	–	–	3	0,1	–	–
Bernhardswald	2	0,1	4	0,1	1	0,0	1	0,0
Brunn	–	–	–	–	–	–	–	–
Deuerling	3	0,2	–	–	1	0,1	–	–
Donaustauf	1	0,0	–	–	–	–	2	0,1
Duggendorf	–	–	1	0,1	–	–	–	–
Hagelstadt	–	–	–	–	–	–	–	–
Hemau	2	0,0	2	0,0	1	0,0	2	0,0
Holzheim a. Forst	–	–	–	–	–	–	–	–
Kallmünz	–	–	–	–	–	–	–	–
Köfering	–	–	–	–	1	0,1	2	0,1
Laaber	2	0,1	1	0,0	2	0,1	1	0,0
Lappersdorf	2	0,0	2	0,0	2	0,0	2	0,0
Mintraching	1	0,0	2	0,1	2	0,1	2	0,1
Mötzing	–	–	–	–	–	–	–	–
Neutraubling	1	0,0	1	0,0	4	0,1	–	–
Nittendorf	2	0,0	1	0,0	1	0,0	2	0,0
Obertraubling	–	–	3	0,1	2	0,0	1	0,0
Pentling	–	–	2	0,0	–	–	–	–
Pettendorf	3	0,1	3	0,1	1	0,0	2	0,1
Pfakofen	–	–	2	0,2	–	–	–	–
Pfatter	1	0,0	1	0,0	–	–	3	0,1
Pielenhofen	3	0,3	–	–	–	–	–	–
Regenstauf	2	0,0	5	0,1	1	0,0	1	0,0
Riekofen	–	–	–	–	–	–	–	–
Schierling	–	–	2	0,0	2	0,0	1	0,0
Sinzing	1	0,0	3	0,1	1	0,0	3	0,1
Sünching	–	–	–	–	1	0,1	–	–
Tegernheim	1	0,0	–	–	3	0,1	–	–
Thalmassing	1	0,0	1	0,0	–	–	1	0,0
Wenzenbach	8	0,1	2	0,0	4	0,1	1	0,0
Wiesent	–	–	–	–	4	0,2	–	–
Wolfsegg	–	–	1	0,1	–	–	–	–
Zeitlarn	–	–	–	–	–	–	–	–
Landkreis	48	0,0	40	0,0	40	0,0	28	0,0

von den gültigen Zweitstimmen entfallen auf...								 Gemeinde
Die Humanisten		Team Todenhöfer		Die UNABHÄNGIGE		Volt		
insgesamt	in %	insgesamt	in %	insgesamt	in %	insgesamt	in %	
1	0,0	3	0,1	3	0,1	1	0,0	Alteglofsheim
1	0,1	–	–	1	0,1	–	–	Altenthann
2	0,2	–	–	1	0,1	–	–	Aufhausen
2	0,2	2	0,2	1	0,1	–	–	Bach a.d.Donau
5	0,1	11	0,3	5	0,1	1	0,0	Barbing
2	0,1	2	0,1	4	0,1	2	0,1	Beratzhausen
1	0,0	2	0,1	7	0,2	3	0,1	Bernhardswald
–	–	1	0,1	5	0,5	2	0,2	Brunn
1	0,1	2	0,1	–	–	2	0,1	Deuerling
2	0,1	–	–	–	–	5	0,2	Donaustauf
–	–	–	–	3	0,3	–	–	Duggendorf
2	0,2	1	0,1	–	–	2	0,2	Hagelstadt
4	0,1	7	0,1	6	0,1	8	0,1	Hemau
–	–	–	–	1	0,1	–	–	Holzheim a. Forst
3	0,2	3	0,2	3	0,2	4	0,2	Kallmünz
1	0,1	2	0,1	4	0,3	–	–	Köfering
–	–	2	0,1	3	0,1	5	0,1	Laaber
6	0,1	5	0,1	13	0,2	14	0,2	Lappersdorf
1	0,0	5	0,2	5	0,2	2	0,1	Mintraching
–	–	–	–	3	0,3	1	0,1	Mötzing
3	0,0	42	0,7	6	0,1	21	0,3	Neutraubling
2	0,0	6	0,1	6	0,1	12	0,2	Nittendorf
4	0,1	3	0,1	5	0,1	6	0,1	Obertraubling
3	0,1	6	0,1	7	0,2	7	0,2	Pentling
1	0,0	3	0,1	2	0,1	3	0,1	Pettendorf
–	–	3	0,3	2	0,2	1	0,1	Pfakofen
1	0,0	2	0,1	2	0,1	2	0,1	Pfatter
–	–	1	0,1	1	0,1	1	0,1	Pielenhofen
4	0,0	13	0,1	14	0,1	10	0,1	Regenstauf
–	–	–	–	3	0,6	–	–	Riekofen
2	0,0	11	0,2	16	0,3	4	0,1	Schierling
1	0,0	7	0,1	3	0,1	3	0,1	Sinzing
4	0,3	1	0,1	–	–	2	0,1	Sünching
1	0,0	9	0,3	1	0,0	2	0,1	Tegernheim
1	0,0	–	–	6	0,3	2	0,1	Thalmassing
6	0,1	17	0,3	4	0,1	8	0,1	Wenzenbach
1	0,1	2	0,1	–	–	1	0,1	Wiesent
–	–	–	–	1	0,1	–	–	Wolfsegg
–	–	5	0,1	3	0,1	6	0,2	Zeitlarn
68	0,1	179	0,2	150	0,1	143	0,1	Landkreis



## Wahlkreis 233 „Regensburg“

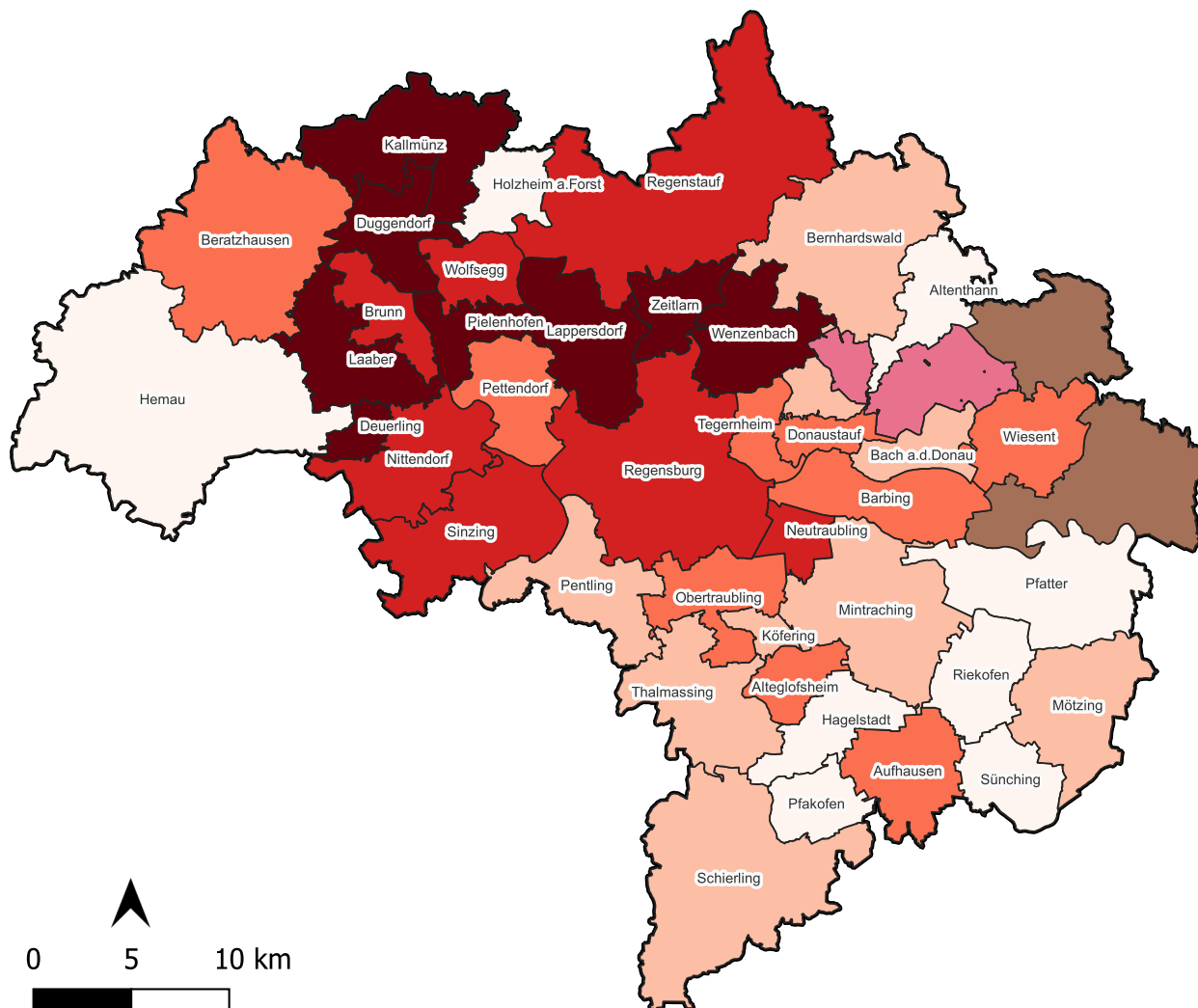
Wahlberechtigte		248 192	
Wähler		198 937	80,2 %
<b>Erststimmen</b>			
ungültige Erststimmen		1 225	0,6 %
gültige Erststimmen		197 712	99,4 %
von den gültigen Erststimmen entfallen auf			
Direktkandidat (CSU)		69 842	35,3 %
Direktkandidat (SPD)		32 850	16,6 %
Direktkandidat (AfD)		16 557	8,4 %
Direktkandidat (FDP)		13 754	7,0 %
Direktkandidat (GRÜNE)		30 333	15,3 %
Direktkandidat (DIE LINKE)		6 023	3,0 %
Direktkandidat (FREIE WÄHLER)		17 906	9,1 %
Direktkandidat (ÖDP)		2 927	1,5 %
Direktkandidat (BP)		1 745	0,9 %
Direktkandidat (Die PARTEI)		2 734	1,4 %
Direktkandidat (dieBasis)		2 567	1,3 %
Direktkandidat (LKR)		90	0,0 %
Direktkandidat (Malkampf für das Klima)		384	0,2 %
<b>Zweitstimmen</b>			
ungültige Zweitstimmen		762	0,4 %
gültige Zweitstimmen		198 175	99,6 %
von den gültigen Zweitstimmen entfallen auf			
CSU	Christlich-Soziale Union in Bayern e.V.	61 187	30,9 %
SPD	Sozialdemokratische Partei Deutschlands	34 563	17,4 %
AfD	Alternative für Deutschland	17 343	8,8 %
FDP	Freie Demokratische Partei	18 773	9,5 %
GRÜNE	BÜNDNIS 90/DIE GRÜNEN	32 094	16,2 %
DIE LINKE	DIE LINKE	6 798	3,4 %
FREIE WÄHLER	FREIE WÄHLER	16 618	8,4 %
ÖDP	Ökologisch-Demokratische Partei	1 419	0,7 %
Tierschutzpartei	PARTEI MENSCH UMWELT TIERSCHUTZ	1 884	1,0 %
BP	Bayernpartei	963	0,5 %
Die PARTEI	Partei für Arbeit, Rechtsstaat, Tierschutz, Elitenförderung und basisdemokratische Initiative	1 485	0,7 %
PIRATEN	Piratenpartei Deutschland	528	0,3 %
NPD	Nationaldemokratische Partei Deutschlands	101	0,1 %
V-Partei <sup>3</sup>	V-Partei <sup>3</sup> - Partei für Veränderung, Vegetarier und Veganer	189	0,1 %
Gesundheitsforschung	Partei für Gesundheitsforschung	178	0,1 %
MLPD	Marxistisch-Leninistische Partei Deutschlands	21	0,0 %
DKP	Deutsche Kommunistische Partei	47	0,0 %
dieBasis	Basisdemokratische Partei Deutschland	2 526	1,3 %
Bündnis C	Bündnis C - Christen für Deutschland	85	0,0 %
III. Weg	DER DRITTE WEG	54	0,0 %
du.	Die Urbane. Eine HipHop Partei	82	0,0 %
LKR	Liberal-Konservative Reformer	51	0,0 %
Die Humanisten	Partei der Humanisten	196	0,1 %
Team Todenhöfer	Team Todenhöfer - Die Gerechtigkeitspartei	335	0,2 %
UNABHÄNGIGE	UNABHÄNGIGE für bürgernahe Demokratie	243	0,1 %
Volt	Volt Deutschland	412	0,2 %





## Parteienergebnis im Wahlkreis – SPD (Zweitstimmen)

- Zugehörigkeit LK Schwandorf
- Gemeindefreies Gebiet



Ergebnisse in den Gemeinden in %

- 9,7 - 14,6
- 14,6 - 16,1
- 16,1 - 17,5
- 17,5 - 18,5
- 18,5 - 20,2

Maximum: 20,2 % (Wenzelbach)  
 Minimum: 9,7 % (Riekofen)

Wahlkreis: 17,4 % (Brief und Urnenwahl)

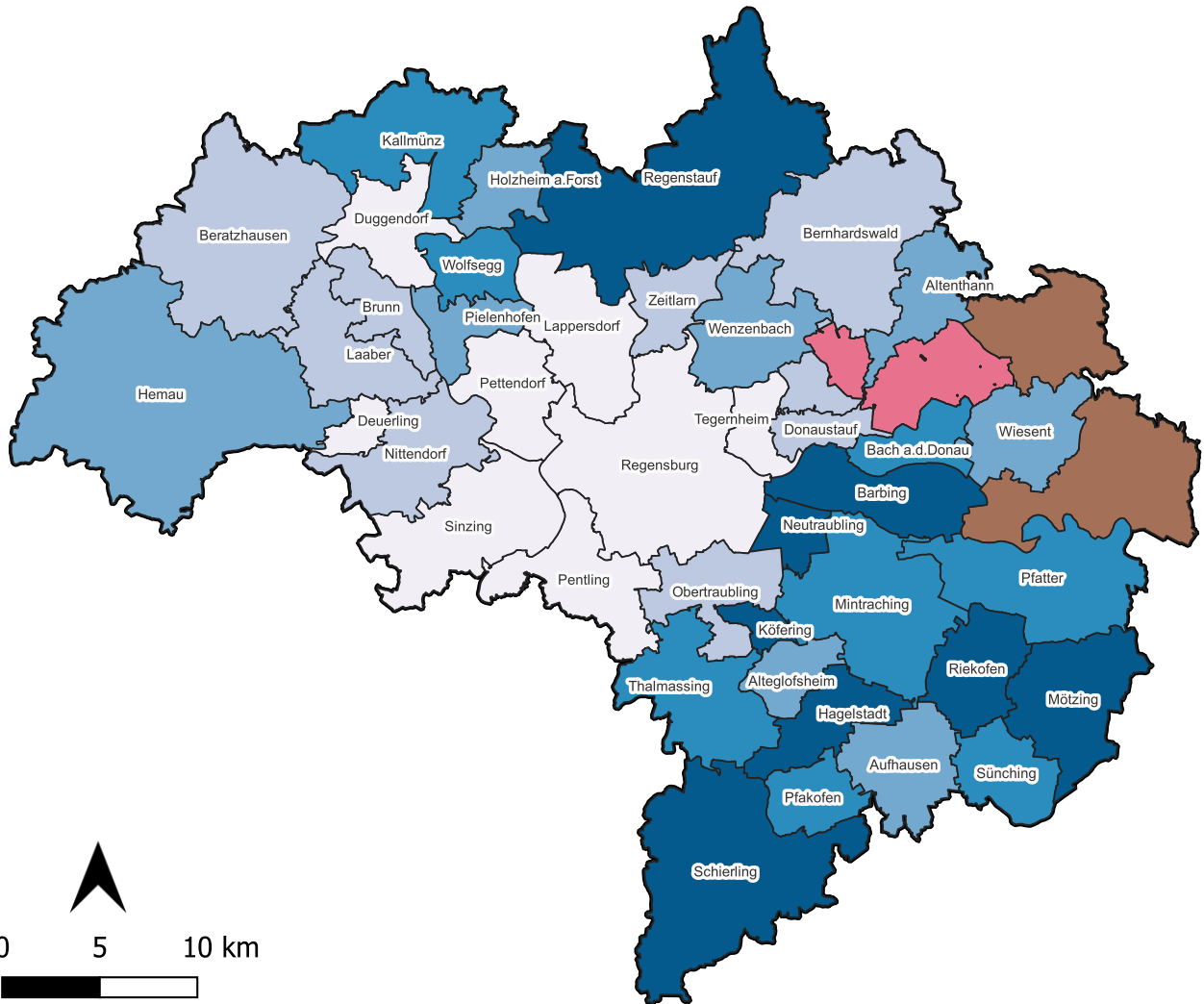






## Parteienergebnis im Wahlkreis – AfD (Zweitstimmen)

- Zugehörigkeit LK Schwandorf
- Gemeindefreies Gebiet



Ergebnisse in den Gemeinden in %

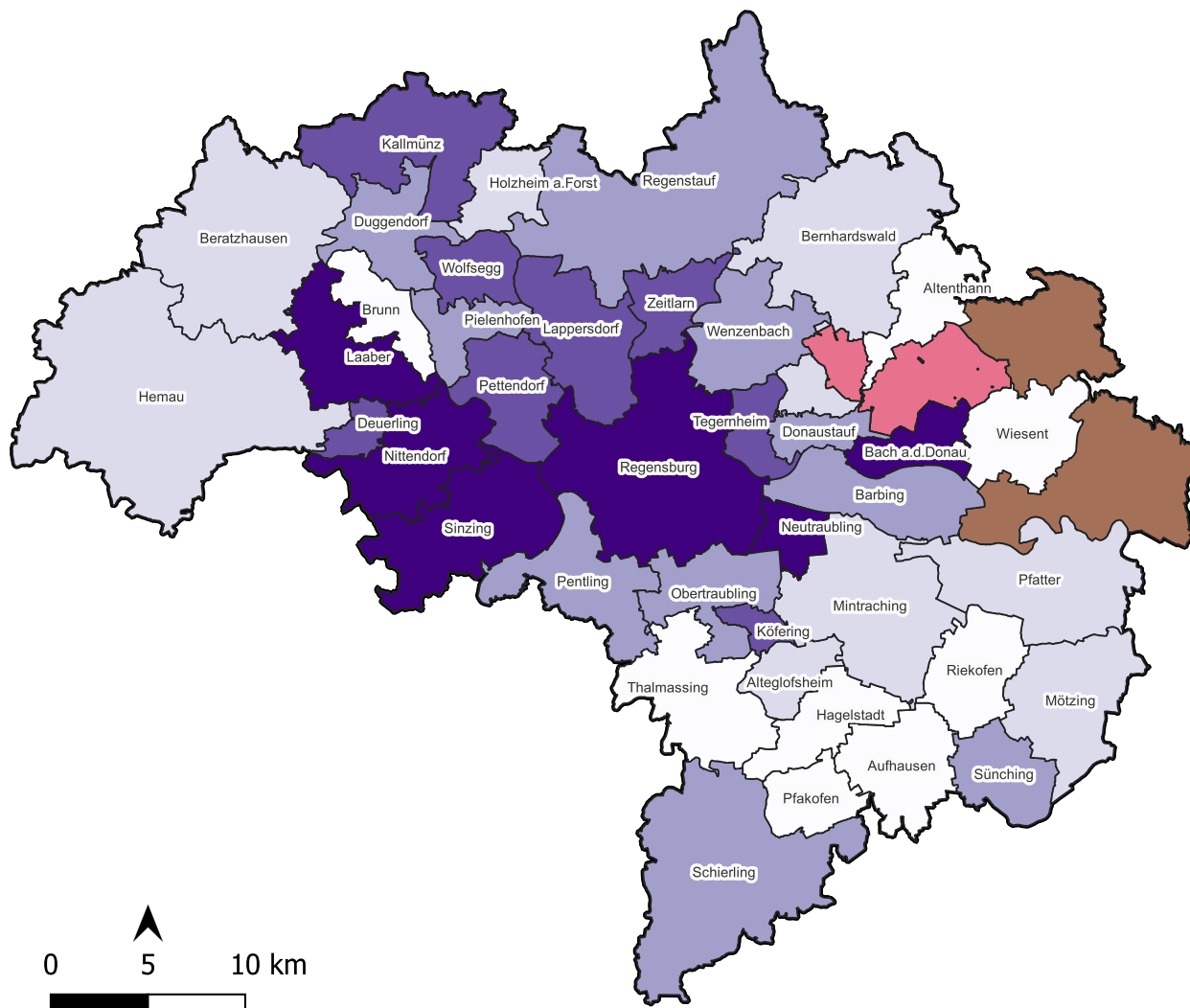
- 5,7 - 8,7
- 8,7 - 9,9
- 9,9 - 10,2
- 10,2 - 11,6
- 11,6 - 14,4

Maximum: 14,4 % (Mötzing)  
 Minimum: 5,7 % (Pettendorf)

Wahlkreis: 8,8 % (Brief und Urnenwahl)

## Parteienergebnis im Wahlkreis – DIE LINKE (Zweitstimmen)

- Zugehörigkeit LK Schwandorf
- Gemeindefreies Gebiet



Ergebnisse in den Gemeinden in %

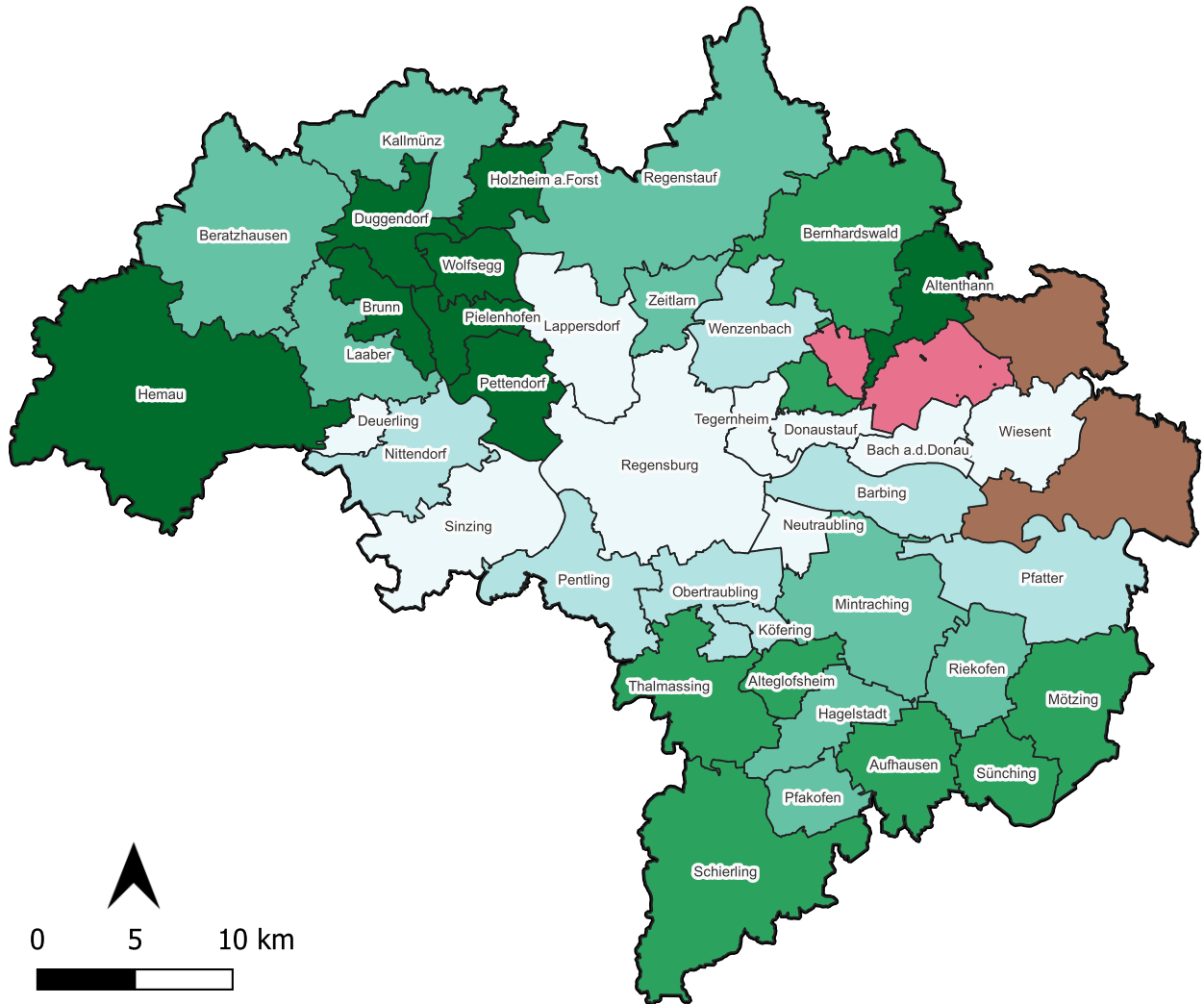
- 0,8 - 1,7
- 1,7 - 2,0
- 2,0 - 2,4
- 2,4 - 2,7
- 2,7 - 5,1

Maximum: 5,1 % (Regensburg)  
 Minimum: 0,8 % (Altenham)

Wahlkreis: 3,4 % (Brief und Urnenwahl)

## Parteienergebnis im Wahlkreis – FREIE WÄHLER (Zweitstimmen)

- Zugehörigkeit LK Schwandorf
- Gemeindefreies Gebiet



Ergebnisse in den Gemeinden in %

- 4,3 - 9,2
- 9,2 - 10,7
- 10,7 - 12,7
- 12,7 - 14,4
- 14,4 - 19,7

Maximum: 19,7 % (Wolfsegg)  
 Minimum: 4,3 % (Regensburg)

Wahlkreis: 8,4 % (Brief und Urnenwahl)

# Wahlkreise Bayerns zum 20. Deutschen Bundestag

Bayerisches Landesamt für Statistik









## Wahlsystem

Der Bundestag besteht aus mindestens 598 Abgeordneten. Jede Wählerin und jeder Wähler hat dabei zwei Stimmen. Mit der **Erststimme** wird in jedem der 299 Wahlkreise ein Direktkandidat gewählt. Gewählt ist derjenige, der die meisten Stimmen auf sich vereinigt (*relative Mehrheitswahl*). Mit der **Zweitstimme** entscheiden sich die Bürgerinnen und Bürger in den 16 Ländern für eine Partei. Die zur Wahl antretenden Parteien stellen dazu sog. Landeslisten auf. Wie viele der Parteivertreter auf der jeweiligen Landesliste ein Mandat erhalten, hängt davon ab, wie viele Stimmen die jeweilige Partei im Verhältnis zu den anderen Parteien bekommt (*Verhältnisswahl*).

Obwohl das bundesdeutsche Wahlsystem also sowohl Elemente der Mehrheitswahl (Erststimme) als auch der Verhältniswahl (Zweitstimme) enthält, entscheidet allein die Zweitstimme, welchen Anteil der Sitz die verschiedenen Parteien bekommen. Dabei wird die Zahl der direkt gewählten Abgeordneten einer Partei von der Gesamtzahl der dieser Partei laut Zweitstimmen zustehenden Mandate abgezogen. Die Erststimme dient also der Personalisierung. Deshalb bezeichnet man dieses Wahlsystem als *personalisiertes Verhältniswahlsystem*.

Damit nicht zu viele kleine Parteien ins Parlament einziehen, werden bei der Verteilung der Mandate nur diejenigen Parteien berücksichtigt, die bundesweit mindestens 5% der Zweitstimmen erhalten haben (sog. *Fünf-Prozent-Hürde*). Erringt eine Partei aber mindestens drei Direktmandate, so gilt die Fünf-Prozent-Hürde nicht (sog. *Grundmandatsklausel*). Scheitert eine Partei an der Fünf-Prozent-Hürde und erhält weniger als drei Direktmandate, so ist sie im Bundestag ausschließlich mit den erhaltenen Direktmandaten vertreten.

## Überhang- und Ausgleichsmandate

Abgesehen von der Fünf-Prozent-Hürde zieht jede Partei grundsätzlich gemäß ihres Anteils an den Zweitstimmen in den Bundestag ein. Überhangmandate entstehen, wenn für eine Partei in einem Land mehr Direktkandidaten erfolgreich waren, als der Partei Mandate gemäß ihres Zweitstimmenanteils in diesem Land zustehen. Die Gesamtzahl der Sitze im Bundestag wurde dann einfach um die „überzähligen“ Sitze erhöht. Weil dies die Mehrheitsverhältnisse verzerrte, werden seit der Wahlrechtsänderung im Jahr 2013 *Ausgleichsmandate* gebildet.

Diese werden mit Blick auf den bundesweiten Zweitstimmenproporz errechnet. Die Gesamtzahl der Sitze wird so lange vergrößert, bis alle Überhangmandate im Sinne dieses Proporz ausgeglichen sind und die Überhangmandate für eine Partei keinen relativen Vorteil mehr darstellen. Die den einzelnen Parteien auf Bundesebene zugewiesenen Sitze werden auf die Landeslisten der Parteien nach ihrem dortigen Zweitstimmenanteil verteilt, wobei auf jede Landesliste mindestens so viele Sitze entfallen wie die Partei im Land Direktmandate erworben hat.

## Die neue Verteilung der Sitze

Bevor die letztendliche Sitzverteilung erfolgen kann, muss erst einmal festgestellt werden, ob bzw. wie viele Überhangmandate überhaupt entstehen und in welchem Maße der Bundestag gegebenenfalls vergrößert werden muss, um die hieraus entstehenden Verzerrungen zwischen den Sitzanteilen der einzelnen Parteien auszugleichen. Diese sog. **Erste Stufe** der Sitzverteilung erfordert fünf Teilschritte:

- **Verteilung der Sitze auf Länder:** Ausgegangen wird zunächst von der gesetzlichen Mitgliederzahl des Bundestags. Diese beträgt genau 598. Diese 598 Sitze werden auf die 16 Länder verteilt. Die Verteilung erfolgt nach den Bevölkerungsanteilen der Länder.
- **Berechnung der Sitzansprüche der Parteien in den Ländern:** Aus dem Sitzkontingent der Länder werden die Sitze auf die Landeslisten der Parteien verteilt.
- **Feststellung der Überhangmandate:** Durch Abgleich der Sitzansprüche der einzelnen Parteien in den Ländern mit der Zahl ihrer erfolgreichen Wahlkreisbewerber wird ermittelt, bei welchen Parteien Überhangmandate angefallen sind.
- **Berechnung des Sitzanspruchs auf Bundesebene:** Für jede Partei werden ihre Sitzansprüche sowie gegebenenfalls ihre Überhangmandate für alle Länder zusammengerechnet, so dass sich die Gesamtzahl der der Partei zustehenden Bundestagssitze ergibt.
- **Erhöhung der Anzahl der Bundestagssitze:** Die Zahl der Sitze im Bundestag wird so weit erhöht, bis die Sitzansprüche aller Parteien erfüllt werden.

Die Erste Stufe der Sitzverteilung dient also dazu, festzustellen, wie groß der Bundestag sein muss, um zu garantieren, dass bei der endgültigen Sitzverteilung in keinem Land mehr Überhangmandate anfallen, die die Mehrheitsverhältnisse verzerren, sondern die Sitzanzahl aller Parteien ihrem Zweitstimmenanteil entspricht.

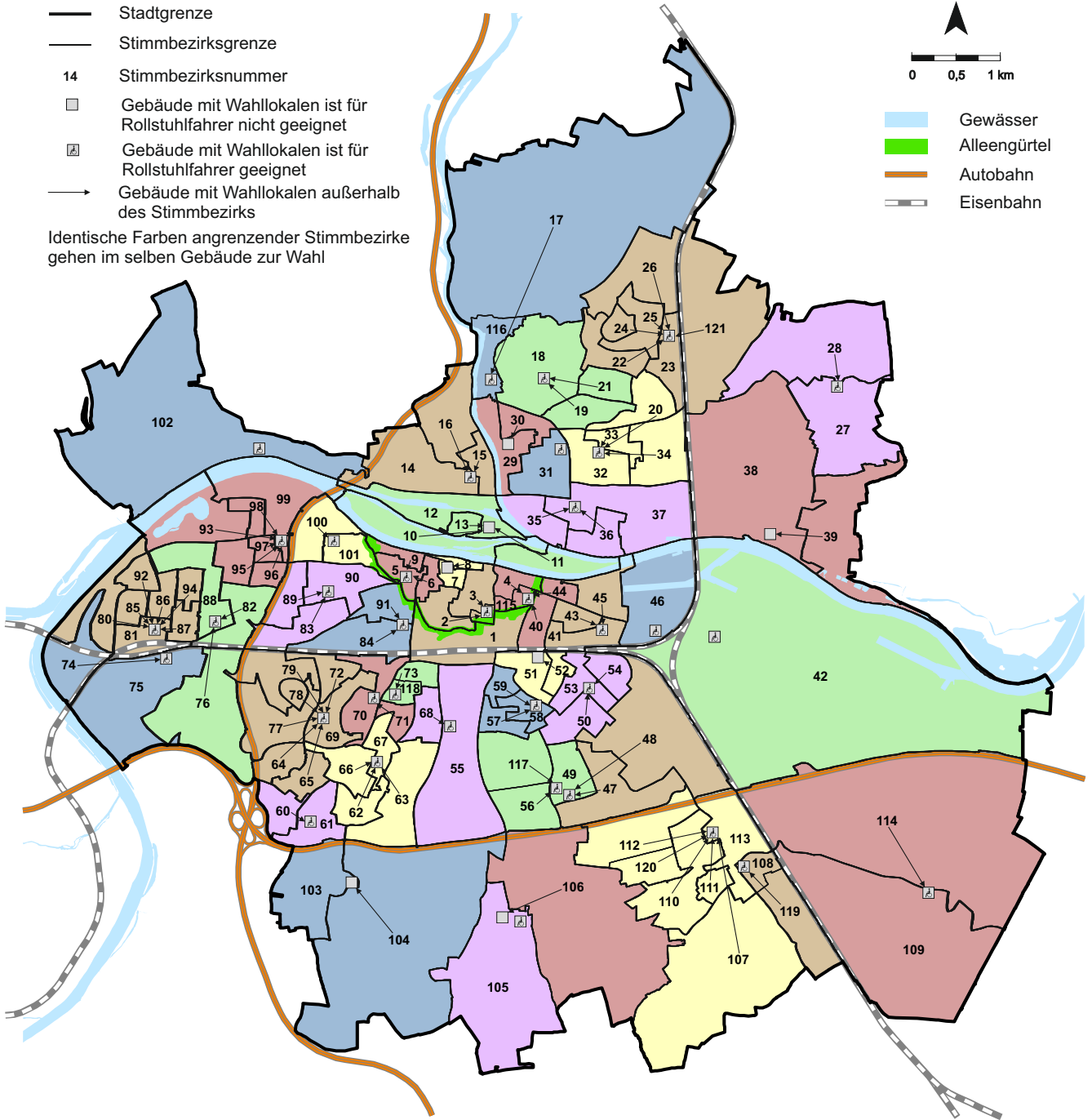
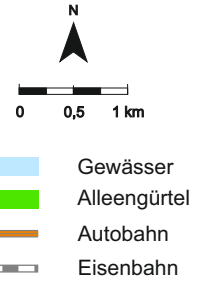
Die sog. **Zweite Stufe** der Sitzverteilung erfolgt dann in drei weiteren Teilschritten:

- **Oberverteilung auf die einzelnen Parteien:** Zunächst wird die Verteilung der gegebenenfalls erhöhten Gesamtsitzzahl auf die zu berücksichtigenden Parteien festgelegt (sog. *Oberverteilung*).
- **Unterverteilung auf die einzelnen Landeslisten:** Dann werden die Sitze jeder Partei auf ihre einzelnen Landeslisten aufgeteilt (sog. *Unterverteilung*).
- **Besetzung der Sitze mit Abgeordneten:** Die Sitze einer Partei in einem Land werden zunächst mit ihren in diesem Land erfolgreichen Direktkandidaten besetzt. Noch freie Sitze werden dann entsprechend der in der Landesliste festgelegten Reihenfolge vergeben.

# Zuordnung der Stimmbezirke zu Gebäuden mit Wahllokalen

- Stadtgrenze
- Stimmbezirksgrenze
- 14 Stimmbezirksnummer
- Gebäude mit Wahllokalen ist für Rollstuhlfahrer nicht geeignet
- ▣ Gebäude mit Wahllokalen ist für Rollstuhlfahrer geeignet
- Gebäude mit Wahllokalen außerhalb des Stimmbezirks

Identische Farben angrenzender Stimmbezirke gehen im selben Gebäude zur Wahl





















## Gebäude mit Wahllokalen









- ▣ Industrie- und Handelskammer, D.-Martin-Luther-Str. 12 (Stimmbezirke 1 - 3)
- ▣ Privat-Gymnasium Pindl, Dr.-Johann-Maier-Str. 2 (Stimmbezirke 5, 6 und 9)
- ▣ Altes Rathaus (Dollingersaal) - Eingang Zieroldplatz, Rathausplatz 1 (Stimmbezirke 7 und 8)
- ▣ Albrecht-Altendorfer-Gymnasium, Minoritenweg 33 (Stimmbezirke 4, 40, 44 und 115)
- ▣ Gerhardingerschule - Grundschule, Andreasstr. 19 (Stimmbezirke 10 - 13)
- ▣ Gerhardingerschule Schulgebäude Steinweg - Grundschule, Kieslgasse 9 (Stimmbezirke 14 - 16)
- ▣ Katholisches Pfarrheim Sallern, Amberger Str. 81 (Stimmbezirke 17 und 116)
- ▣ Schule am Sallerer Berg - Grundschule, Hunsrückstr. 55 (Stimmbezirke 18, 19 und 21)
- ▣ Grundschule der Vielfalt und Toleranz, Isarstr. 24 (Stimmbezirke 20 und 32 - 34)
- ▣ Konradtschule - Grundschule Eingang Eupener Str. 3, Posener Str. 81a (Stimmbezirke 22 - 26, 121)
- ▣ Schule Keilberg - Grundschule, Keilberger Hauptstr. 9 (Stimmbezirke 27 und 28)
- ▣ Schule St. Nikola - Grundschule, Reinhausen 40a (Stimmbezirke 29 und 30)
- ▣ Bürgerbüro Nord, Brennesstr. 16 (Stimmbezirk 31)
- ▣ Donau-Einkaufszentrum - Eingang West (Sparda-Bank), Weichser Weg 5 (Stimmbezirke 35 - 37)
- ▣ Schule Schwabelweis - Grundschule, Frobenius-Förster-Str. 1a (Stimmbezirke 38 und 39)
- ▣ REWAG-Gebäude, Greflingerstr. 26 (Stimmbezirke 41, 43 und 45)
- ▣ Stadtteilbücherei Candis, Kastenmaierstr. 2 (Stimmbezirk 46)
- ▣ Schule Hohes Kreuz - Grundschule, Straubinger Str. 42 (Stimmbezirk 42)
- ▣ Pestalozzi-Mittelschule, Pestalozzistr. 3 (Stimmbezirke 51 und 52)
- ▣ Pestalozzi-Grundschule, Landshuter Str. 61 (Stimmbezirke 50, 53 und 54)
- ▣ Schule am Napoleonstein - Grundschule, Enikaweg 77 (Stimmbezirke 49, 56 und 117)
- ▣ Sonderpädagogisches Förderzentrum - an der Bajuwarenstr., Bajuwarenstr. 16 (Stimmbezirke 47 und 48)
- ▣ Ostbayerische Technische Hochschule Regensburg, Seybothstr. 2 (Stimmbezirke 55 und 68)
- ▣ Berufliches Schulzentrum I - Georg Kerscheneiner, Alfons-Auer-Str. 18 (Stimmbezirke 57 - 59)
- ▣ Kath. Hochschulgemeinde - bei Buchberger-Zentrum, Weiherweg 6a (Stimmbezirke 60 und 61)
- ▣ St.-Wolfgang-Schule - Mittelschule, Brentanostr. 13 (Stimmbezirke 62, 63, 66 und 67)
- ▣ Von-Müller-Gymnasium, Erzbischof-Buchberger-Allee 21 (Stimmbezirke 64, 65, 69, 72 und 77 - 79)
- ▣ Pfarrzentrum St. Wolfgang, Bischof-Wittmann-Str. 24b (Stimmbezirke 70 und 71)
- ▣ Bürgerheim Kumpfmühl, Kumpfmühler Str. 52 (Stimmbezirke 73 und 118)
- ▣ Blindeninstitut Regensburg, An der Brunnstube 31 (Stimmbezirke 74 und 75)
- ▣ Berufliches Schulzentrum - Matthäus Runtinger, Prüfeninger Str. 100 (Stimmbezirke 76, 82 und 88)
- ▣ Schule Prüfening - Grundschule, Killermannstr. 49 (Stimmbezirke 80, 81, 85 - 87, 92 und 94)
- ▣ Goethe-Gymnasium, Goethestr. 1 (Stimmbezirke 83, 89 und 90)
- ▣ Justizgebäude Regensburg, Augustenstr. 5 (Stimmbezirke 84 und 91)
- ▣ Clermont-Ferrand-Mittelschule, Clermont-Ferrand-Allee 23 (Stimmbezirke 93 und 95 - 99)
- ▣ Albertus-Magnus-Gymnasium, Hans-Sachs-Str. 2 (Stimmbezirke 100 und 101)
- ▣ Gaststätte „Trattoria Italiana“, Nürnberger Str. 230 (Stimmbezirk 102)
- ▣ Feuerwehrgerätehaus Groß, Brunenstr. 46 (Stimmbezirk 103)
- ▣ Feuerwehrgerätehaus Groß Eingang Schützenheim, Brunstr. 46 (Stimmbezirk 104)
- ▣ Ehem. Gemeindeamt Oberisling, Zehentstr. 3 (Stimmbezirk 105)
- ▣ Pfarrheim St. Benedikt, Rauberstr. 6 (Stimmbezirk 106)
- ▣ Schule Burgweinting - Grundschule, Obertraublinger Str. 22 (Stimmbezirke 107, 110 - 113 und 120)
- ▣ Stadtteilbücherei Burgweinting, Friedrich-Viehbacher-Allee 3 (Stimmbezirk 108)
- ▣ Pfarrzentrum St. Coloman, St.-Koloman-Weg 4 (Stimmbezirke 109 und 114)
- ▣ Bürgerbüro Burgweinting, Friedrich-Viehbacher-Allee 3 (Stimmbezirk 119)












## Gebäude mit Wahllokal und Zuordnung der Wahlbezirke

Gebäude mit Adresse	Wahlbezirk
Albertus-Magnus-Gymnasium Hans-Sachs-Str. 2, 93049 Regensburg	
100	östlicher Weinweg, Engelhartstr.
101	Hans-Sachs-Str., Prebrunnstr.
Albrecht-Altendorfer-Gymnasium Minoritenweg 33, 93047 Regensburg	
4	Ostengasse
40	Stobäusplatz, Richard-Wagner-Str.
44	Bruderwöhrdstr.
115	Minoritenweg
Altes Rathaus – Dollingersaal Zieroldsplatz 3, 93047 Regensburg	
7	Untere Bachgasse, Neupfarrplatz
8	Goldene-Bären-Str., Keplerstr.
Berufliches Schulzentrum I – Georg Kerschensteiner Alfons-Auer-Str. 18, 93053 Regensburg	
57	Carl-Maria-von-Weber-Str., Brahmsstr.
58	Griesbacherstr., Martinweg
59	Beethovenstr., Mozartstr.
Berufliches Schulzentrum Matthäus Runtinger Prüfening Str. 100, 93049 Regensburg	
76	nördliche Ziegetsdorfer Str., Schwalbenneststr.
82	Michael-Burgau-Str., Yorckstr.
88	Dr.-Leo-Ritter-Str., Assmannstr.
Blindeninstitut Regensburg An der Brunnstube 31, 93051 Regensburg	
74	Großprüfening, Fährenweg
75	Zur Schönen Aussicht, Sinzinger Weg
Bürgerbüro Burgweinting Friedrich-Viehbacher-Allee 3, 93055 Regensburg	
119	Röntgenstr.
Bürgerbüro Nord Brennesstr. 16, 93059 Regensburg	
31	Brennesstr., Further Str.
Bürgerheim Kumpfmühl Kumpfmühler Str. 52, 93051 Regensburg	
73	Gutenbergstr.
118	Am Mühlbach
Clermont-Ferrand-Mittelschule Clermont-Ferrand-Allee 23, 93049 Regensburg	
93	Messerschmittstr., Agnesstr., Donaupark
95	westliche Puricellistr., Hermann-Köhl-Str.
96	Eisenmannstr., Dr.-Dachs-Str.
97	Steyrerweg, östliche Puricellistr.
98	Luisenweg, Sophienweg
99	Elisabethstr., mittlerer Weinweg
Donau-Einkaufszentrum – Eingang West (Sparda-Bank) Weichser Weg 5, 93059 Regensburg	

Gebäude mit Adresse	
Wahlbezirk	
35	Paarstr., Naabstr., westliche Holzgartenstr.
36	Johannisstr., Weichser Damm
37	Walhalla-Allee, An der Schergenbreite
Ehemaliges Gemeindeamt Oberisling 	
Zehentstr. 3, 93053 Regensburg	
105	Weingartenstr., Leoprechtinger Weg, westl. Rauberstr.
Feuerwehrgerätehaus Graß	
Brunnstr. 46, 93053 Regensburg	
103	Nothaftstr., westl. Brunnstr., Rüdigerstr., Luitwinstr.
Feuerwehrgerätehaus Graß–Eingang Schützenheim	
Brunnstr. 46, 93053 Regensburg	
104	Birkenschlagweg, Liebhartstr., Auhölzlweg, Am Bach
Gaststätte „Trattoria Italiana“ 	
Nürnberger Str. 230, 93059 Regensburg	
102	Nürnberger Str., Maximilian-Aschenauer-Str., Kager
Gerhardingerschule	
Andreasstr. 19, 93059 Regensburg	
10	Badstr., Lieblstr., Küffnerstr.
11	Wöhrdstr., Werftstr., Inselstr.
12	Am Gries, Am Europakanal, Traubengasse, Auf der Grede
13	Stadtamhof, Wassergasse, Gräßlstr., Franziskanerplatz
Gerhardingerschule–Schulgebäude Steinweg 	
Kieslgasse 9, 93059 Regensburg	
14	Alte Nürnberger Str., Dreifaltigkeitsbergweg
15	Brauer-gasse, Am Holz-hof
16	nördl. Lappersdorfer Str., Raiffeisenstr.
Goethe-Gymnasium 	
Goethestr. 1, 93049 Regensburg	
83	Georg-Herbst-Str., Heitzerstr.
89	Rilkestr., Margaretenau
90	Arndtstr., Theodor-Körner-Str.
Grundschule der Vielfalt und Toleranz 	
Isarstr. 24, 93057 Regensburg	
20	Klausenburger Str., Königshütter Str.
32	Altmühlstr., Höllbachstr.
33	mittlere Isarstr.
34	östliche Isarstr., Im Gewerbepark
Industrie- und Handelskammer 	
D.-Martin-Luther-Str. 12, 93047 Regensburg	
1	Bahnhofstr., Ernst-Reuter-Platz, Roritzer Str.
2	Waffnergasse, Silberne-Fisch-Gasse
3	Domplatz, Obermünsterplatz
Justizgebäude 	
Kumpfmühler Str. 4, 93047 Regensburg	
84	Friedrich-Niedermayer-Str., Von-Brettreich-Str.
91	östliche Dechbettener Str., Dörnbergpark
Kath. Hochschulgemeinde beim Buchberger-Zentrum 	
Weiherweg 6a, 93051 Regensburg	
60	Hadamarstr., Janustr.
61	Weiherweg, Watzlikstr.

Gebäude mit Adresse Wahlbezirk	
Katholisches Pfarrheim Sallern Amberger Str. 81, 93057 Regensburg	
17 Haslbach	
116 Amberger Str.	
Konradschule (Grundschule) – Eingang Eupener Str. 3 Posener Str. 81a, 93057 Regensburg	
22 Ostpreußenstr., Flandernstr.	
23 Haidhofweg, Am Brandlberg, Metzger Str.	
24 Pommernstr., Brandenburger Str.	
25 Vogesenstr., Nittenauer Str.	
26 nördl. Chamer Str., Frauenzellstr.	
121 Brandlberg (Neubaugebiet)	
Ostbayerische Technische Hochschule Regensburg Seybothstr. 2, 93053 Regensburg	
55 Rotteneckstr., Am Biopark	
68 Heydenreichstr., Guntherstr.	
Pestalozzischule (Grundschule) Landshuter Str. 61, 93053 Regensburg	
50 Prinz-Rupprecht-Str., Tillystr.	
53 Mackensenstr., Admiral-Scheer-Str.	
54 Walderdorffstr., Runtingerstr.	
Pestalozzischule (Mittelschule) Pestalozzistr. 3, 93053 Regensburg	
51 westliche Furtmayrstr., Gumpfenbergstr.	
52 östliche Furtmayrstr., Graf-Zeppelin-Str.	
Pfarrheim St. Benedikt Rauberstraße 6, 93053 Regensburg	
106 Machthildstr., östl. Rauberstr., Stadlerstr.	
Pfarrzentrum St. Coloman St.-Koloman-Weg 4, 93055 Regensburg	
109 Heckgrabenweg, Vorlandweg, Am Gutshof	
114 Bühelstr., nördl. Neutraublinger Str., Unterer Ehweg	
Pfarrzentrum St. Wolfgang Bischof-Wittmann-Str. 24b, 93051 Regensburg	
70 Oberndorferstr., Eigenheimweg	
71 Alexander-Ferdinand-Str., Karl-Alexander-Str.	
Privat-Gymnasium PINDL Dr.-Johann-Maier-Straße 2, 93049 Regensburg	
5 Stahlzwingerweg, Kreuzgasse	
6 Am Römling, Gesandtenstr.	
9 Rote-Löwen-Str., Lederergasse	
REWAG-Gebäude Greflingerstr. 26, 93055 Regensburg	
41 westliche Greflinger Str., Blumenstr.	
43 Reichsstr., Dr.-Theobald-Schrems-Str.	
45 Von Donle Str., Prinz-Ludwig-Str.	
Schule am Napoleonstein Erikaweg 77, 93053 Regensburg	
49 Erikaweg, Dahlienweg	
56 Johann-Hösl-Str.	
117 Fort-Skelly-Str.	

Gebäude mit Adresse	Wahlbezirk
Schule am Sallerner Berg Hunsrückstr. 55, 93057 Regensburg	
18 Am Sallerner Berg, Böhmerwaldstr.	
19 Fichtelgebirgstr., Siebenbürgener Str.	
21 Marienbader Str., Reichenberger Str.	
Schule Burgweinting (Grundschule) Obertraublinger Str. 22, 93055 Regensburg	
107 Sophie-Scholl-Str., Cecilie-Vogt-Weg	
110 Agnes-Miegel-Weg	
111 Aureliaweg, Käthe-Dorsch-Weg	
112 Junostr., östliche Franz-Josef-Strauß-Allee	
113 Kirchweg, Höllgasse	
120 östliche Kirchfeldallee	
Schule Hohes Kreuz Straubinger Str. 42, 93055 Regensburg	
42 östliche Straubinger Str., Siemensstr.	
Schule Keilberg Keilberger Hauptstr. 9, 93055 Regensburg	
27 Keilsteiner Weg, Eisenerzweg	
28 Hintere Keilbergstr., Brunnensteg	
Schule Prüfening Killermannstr. 49, 93049 Regensburg	
80 Benediktusweg, Bonifatiusweg	
81 mittlerer Rennweg, südliche Killermannstr.	
85 Oberfeldweg, Karl-Esser-Str.	
86 Turfweg, Siebenkeesstr.	
87 südlicher Franz-von-Taxis-Ring, Donauerweg	
92 Kurt-Schumacher-Str., Lottnerstr.	
94 östlicher Brachweg, nördlicher Franz-von-Taxis-Ring	
Schule Schwabelweis Frobenius-Forster-Str. 1a, 93055 Regensburg	
38 westliche Donaustauffer Str., Schwabelweiser Donauufer	
39 östliche Donaustauffer Str., Zwerchpaintstr.	
Schule St. Nikola (Grundschule) Reinhausen 40a, 93059 Regensburg	
29 südl. Alte Waldmünchener Str., Untere Regenstr.	
30 Am Judenfeld, Bergstr.	
Sonderpädagogisches Förderzentrum Regensburg an der Bajuwarenstraße Bajuwarenstr. 16, 93053 Regensburg	
47 westliche Bajuwarenstr., nördliche Markomannenstr.	
48 Zeißstr., östliche Bajuwarenstr.	
Stadtteilbücherei Burgweinting Friedrich-Viehbacher-Allee 3, 93055 Regensburg	
108 Friedrich-Viehbacher-Allee	
Stadtteilbücherei Candis Kastenmaierstr. 2, 93055 Regensburg	
46 Alte Straubinger Str., Wiener Str.	
St.-Wolfgang-Schule (Mittelschule) Brentanostr. 13, 93051 Regensburg	
62 Görresstr., Eichendorffstr.	
63 Neuprüll, östliche Karl-Stieler-Str.	
66 Roseggerstr., Wilhelm-Raabe-Str.	



Gebäude mit Adresse

Wahlbezirk

67 Siegfriedstr., Kriemhildstr.

Von-Müller-Gymnasium



Erzbischof-Buchberger-Allee 23, 93051 Regensburg

- 64 Kaiser-Friedrich-Allee, Leuchtenbergweg
- 65 Konrad-Adenauer-Allee
- 69 Macheinerweg, Königswiesenweg
- 72 Spitzwegstr., Reithmayrstr.
- 77 südliche Dr.-Gessler-Str., Merianweg
- 78 Friedrich-Ebert-Str.
- 79 westliche Kirchmeierstr., Königswiesenpark

## Zuordnung der Wahlbezirke zu den Stadt- und Unterbezirken

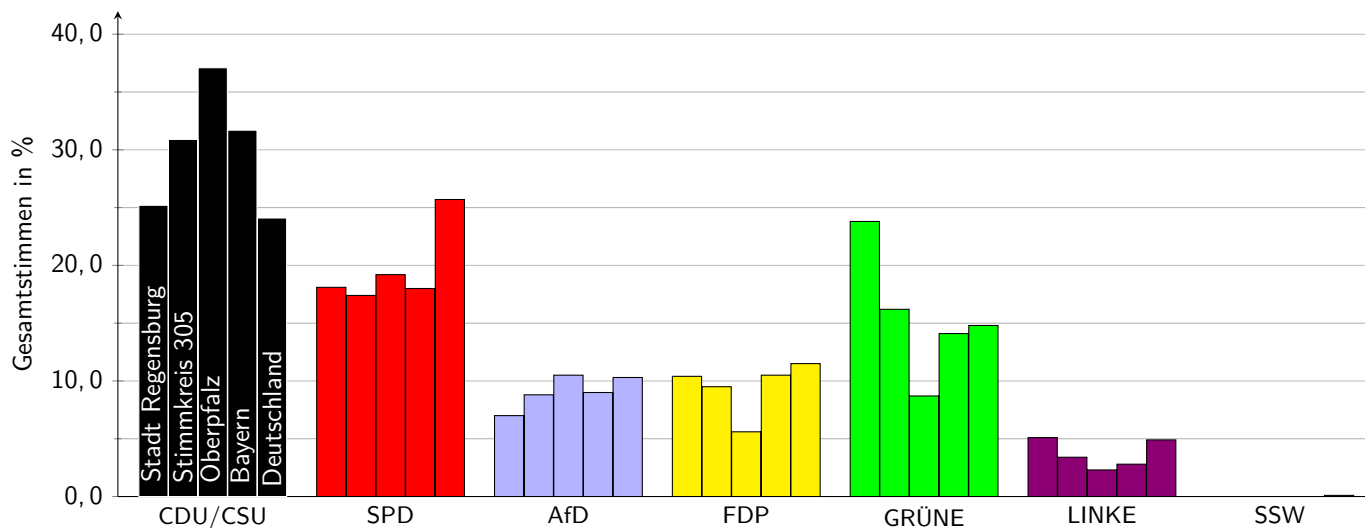
Stadtbezirk	Unterbezirk	Bezeichnung	Wahlbezirk(e)
01	Innenstadt		
	<b>01.01</b>	<b>Bahnhofsviertel</b>	1
	<b>01.02</b>	<b>Westnerwacht</b>	5, 9
	<b>01.03</b>	<b>Zentrum</b>	2, 3, 6, 7, 8
	<b>01.04</b>	<b>Ostnerwacht</b>	4, 115
	<b>01.05</b>	<b>Wöhrde</b>	10, 11
02	Stadtamhof		
<b>02.00</b>	<b>Stadtamhof</b>	12, 13	
03	Steinweg - Pfaffenstein		
<b>03.00</b>	<b>Steinweg - Pfaffenstein</b>	14, 15, 16	
04	Sallern - Gallingkofen		
<b>04.00</b>	<b>Sallern - Gallingkofen</b>	17, 18, 116	
05	Konradsiedlung - Wutzlhofen		
	<b>05.01</b>	<b>Konradsiedlung - Süd</b>	19, 20, 21, 23
	<b>05.02</b>	<b>Konradsiedlung - Nord</b>	22, 24, 25, 26
06	Brandlberg - Keilberg		
<b>06.00</b>	<b>Brandlberg - Keilberg</b>	27, 28, 121	
07	Reinhausen		
	<b>07.01</b>	<b>Reinhausen</b>	29, 30, 31
	<b>07.02</b>	<b>Isarstraße - Lechstraße</b>	32, 33, 34
08	Weichs		
<b>08.00</b>	<b>Weichs</b>	35, 36, 37	
09	Schwabelweis		
<b>09.00</b>	<b>Schwabelweis</b>	38, 39	
10	Ostenviertel		
	<b>10.01</b>	<b>Innerer Osten</b>	40, 41, 43, 44, 45, 46
	<b>10.02</b>	<b>Hohes Kreuz - Osthafen - Irl</b>	42
11	Kasernenviertel		
	<b>11.01</b>	<b>Ostpark</b>	51, 52, 53, 54
	<b>11.02</b>	<b>Burgunderstraße - Napoleonstein</b>	49, 50
	<b>11.03</b>	<b>Kasernenviertel - Benzstraße</b>	47, 48
12	Galgenberg		
	<b>12.01</b>	<b>Galgenberg</b>	55, 57, 58, 59
	<b>12.02</b>	<b>Universität</b>	56, 117
13	Kumpfmühl - Ziegestdorf - Neuprüll		
	<b>13.01</b>	<b>Kumpfmühl-Ost</b>	67, 68, 71, 73, 118
	<b>13.02</b>	<b>Kumpfmühl-West</b>	69, 70, 72
	<b>13.03</b>	<b>Ganghofersiedlung - Prüll</b>	66
	<b>13.04</b>	<b>Ziegestdorf - Königswiesen-Süd - Neuprüll</b>	60, 61, 62, 63, 64, 65
14	Großprüfening - Dechbetten - Königswiesen		
	<b>14.01</b>	<b>Königswiesen-Nord</b>	77, 78, 79
	<b>14.02</b>	<b>Dechbetten - Großprüfening</b>	74, 75, 76
15	Westenviertel		
	<b>15.01</b>	<b>Innerer Westen</b>	89, 90, 100, 101
	<b>15.02</b>	<b>Margaretenau - Dörnbergpark</b>	83, 84, 91
	<b>15.03</b>	<b>Mittlerer Westen</b>	82, 88, 95, 96, 97
	<b>15.04</b>	<b>Westheim</b>	93, 98, 99
	<b>15.05</b>	<b>Äußerer Westen</b>	80, 81, 85, 86, 87, 92, 94
16	Ober- und Niederwinzer - Kager		
<b>16.00</b>	<b>Ober- und Niederwinzer - Kager</b>	102	
17	Oberisling - Graß		
<b>17.00</b>	<b>Oberisling - Graß</b>	103, 104, 105, 106	
18	Burgweinting - Harting		
	<b>18.01</b>	<b>Harting</b>	109, 114
	<b>18.02</b>	<b>Burgweinting</b>	107, 108, 110, 111, 112, 113, 119, 120



## Amtliches Endergebnis (Zweitstimmen)

	Oberpfalz		Bayern		Deutschland	
Stimmberechtigte Wähler	852 494		9 517 6648		61 181 072	
	679 438	79,7 %	7 608 980	79,9 %	46 854 508	76,6 %
abgegebene Stimmen	679 438		7 608 980		46 854 508	
ungültige Stimmen	4 550	0,7 %	37 667	0,5 %	412 485	0,9 %
gültige Stimmen	674 888	99,3 %	7 571 313	99,5 %	46 442 023	99,1 %
davon CDU	–	–	–	–	8 775 471	18,9 %
CSU	250 619	37,1 %	2 402 827	31,7 %	2 402 827	5,2 %
SPD	129 514	19,2 %	1 361 242	18,0 %	11 955 434	25,7 %
AfD	71 044	10,5 %	679 915	9,0 %	4 803 902	10,3 %
FDP	37 611	5,6 %	798 591	10,5 %	5 319 952	11,5 %
GRÜNE	58 808	8,7 %	1 067 830	14,1 %	6 852 206	14,8 %
DIE LINKE	15 539	2,3 %	210 880	2,8 %	2 270 906	4,9 %
SSW	–	–	–	–	55 578	0,1 %

Stimmenanteile der Parteien im Vergleich der Gebietskörperschaften





## **Amt für Stadtentwicklung**

Neues Rathaus | D.-Martin-Luther-Str. 1 | 93047 Regensburg

Telefon: 0941/507-4664 | Telefax: 0941/507-4669

E-Mail: [statistik@regensburg.de](mailto:statistik@regensburg.de)

WWW: [www.regensburg.de/statistik](http://www.regensburg.de/statistik)