

Pflegehandbuch

Bildqualitätskatalog zum Grünflächenpflegekonzept

Inhaltsverzeichnis

Pflegehandbuch	3
Bildqualitätskatalog	8
1 Sträucher	9
2 Rasen und Ansaaten	19
3 Beet	27
4 Wege und Plätze	34
5 Fallschutzflächen	43
6 Wasserflächen	45
7 Bäume (ohne Hubsteiger)	48
8 Inventar	54
9 Winterdienst	75
Pflegekategorien	
Karte Pflegekategorien – Soll Bezirk Nord	76
Karte Pflegekategorien – Soll Bezirk Ost	77
Karte Pflegekategorien – Soll Bezirk West	78
Tabelle Pflegekategorien – Ist/Soll Kostenstellenverzeichnis	79

Quellenverzeichnis

Forschungsgesellschaft Landschaftsentwicklung Landschaftsbau e. V. – FLL. (2016).
BK FREI – Bildqualitätskatalog Freianlagen. Bonn.

Impressum

Herausgeber: Stadt Regensburg | Gartenamt, Weinweg 8, 93049 Regensburg
Grafik-Design: Ibañez Design, Donaustauer Straße 2, 93059 Regensburg
Autoren: Heike Ismer, Susanne Schmid, Daniela Schmöller, Angelika Diewald, Mathias Göschl
Titelbild/Rücktitel: Bilddokumentation Stadt Regensburg
Bildqualitätsmaßstäbe: Hans Gageler, GRIS CONSULT Gageler
(außer 7.1 Baum: Baumschnitt – Schnittbild: Gartenamt Stadt Regensburg)
Kartenmaterial: Gartenamt Stadt Regensburg
Druck: Hausdruckerei der Stadt Regensburg, D.-Martin-Luther-Straße 1, 93047 Regensburg

Pflegehandbuch

Ausgangssituation

Das Gartenamt der Stadt Regensburg ist verantwortlich für insgesamt 790 **städtische Grünanlagen** mit einer Gesamtfläche von rund 843 ha, aufgeteilt in 13 unterschiedliche Freiraumkategorien (siehe Abb. 1). Die Gesamtzahl geht über die Angaben des Grün- und Spielanlagenverzeichnisses der Grünanlagensatzung hinaus. Zusätzlich sind ca. 30.000 Straßenbäume und ca. 60.000 Bäume in den städtischen Grünanlagen zu pflegen sowie ca. 2.300 Spielgeräte und rund 14.000 sonstige Inventare Instand zu halten.

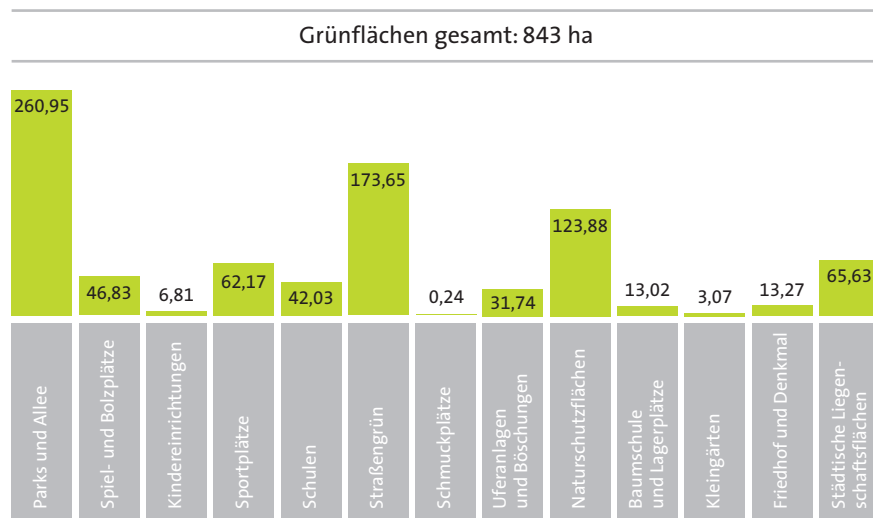


Abb. 1: Flächenverteilung nach Freiraumkategorien (Angaben in ha)
Quelle: Gartenamt, Stadt Regensburg, 2022

Der **klassische Grünflächenunterhalt** beinhaltet sämtliche gärtnerische Tätigkeiten von Mäharbeiten, Baum- und Strauchpflege wie Neupflanzung, Rodung, Bewässerung, Düngung, Entfernung von Laub- und Fruchtfall sowie die Sichtkontrollen an Spielgeräten und die Baumkontrolle.

Die Instandsetzung der Grünanlagen wird durch kleinere Baumaßnahmen wie Wege- oder Spielplatzsanierungen, Reparatur von Inventaren sowie die Wartung des zugehörigen Maschinenparks durch den **Bautrupp** (Landschaftsbau, Maurer) bzw. die **Werkstätten** (Kfz, Schlosserei, Schreinerei, Malerei, Sanitär und Elektrik) gewährleistet.

In der **städtischen Baumschule** werden standort- und klimagerechte Bäume für die Verwendung im Stadtgebiet angezogen. Der Bereich **Baumpfleger** ist verantwortlich für die Gewährleistung der Verkehrssicherheit der Bäume.

Die **städtische Gärtnerei** produziert alle Pflanzen für die Wechselbepflanzung der Schmuckbeete, das mobile Grün, die Innenraumbegrünung der städtischen Liegenschaften sowie die Floristik für besondere Anlässe und repräsentative Dekorationen.

Die **Transportgruppe** ist zuständig für die Umzüge der Fachämter, die Unterstützung bei den Wahlen, den Flaggenverleih und die Einrichtung der schulischen Räume für Abschlussprüfungen.

Zudem übernimmt das Gartenamt die **Abfall- und Winterdiensttouren** in den öffentlichen Grün- und teilweise in den Verkehrsanlagen. **Sonderaufgaben** wie die Unterstützung des Katastrophenschutzes bei Hochwasserereignissen gehören ebenso zum Tätigkeitsbereich.

Das Gartenamt ist dezentral in die **drei Pflegebezirke** Nord, West, Ost organisiert, um Rüst- und Fahrzeiten zu minimieren (siehe Karte 1). Das Verwaltungsgebäude, die Gärtnerei und die Werkstätten befinden sich im Weinweg, die Baumschule und das zentrale Lager in der Ziegetsdorfer Straße und weitere Lagerflächen auf den Winzerer Höhen bzw. bei den Unterkünften der **14 Pflegegruppen**.

Die zu bewirtschaftenden Grünflächen und Einzelelemente wie Bäume, Spielgeräte und sonstige Inventare wie Bänke, Abfallbehälter, Poller etc. werden in einem **GIS-System** erfasst und mittels einer **Schnittstelle** können die Zeitanteile der gärtnerischen Tätigkeiten ausgewertet werden. Abhängig von der gewünschten Pflegekategorie können diese variieren.

Das vorliegende Pflegehandbuch definiert die Pflegemaßnahmen und -intervalle.

Zielsetzung

Mit dem **Pflegehandbuch** soll ein **gesamtstädtischer Standard** für gärtnerische Pflegeleistungen in Regensburg erstellt werden. Dies soll eine **einheitliche Kommunikation** über die Qualitätsniveaus der Grünflächenunterhaltung zwischen den einzelnen Akteuren aus der Politik, der Bürgerschaft und den städtischen Mitarbeiter*innen erleichtern.

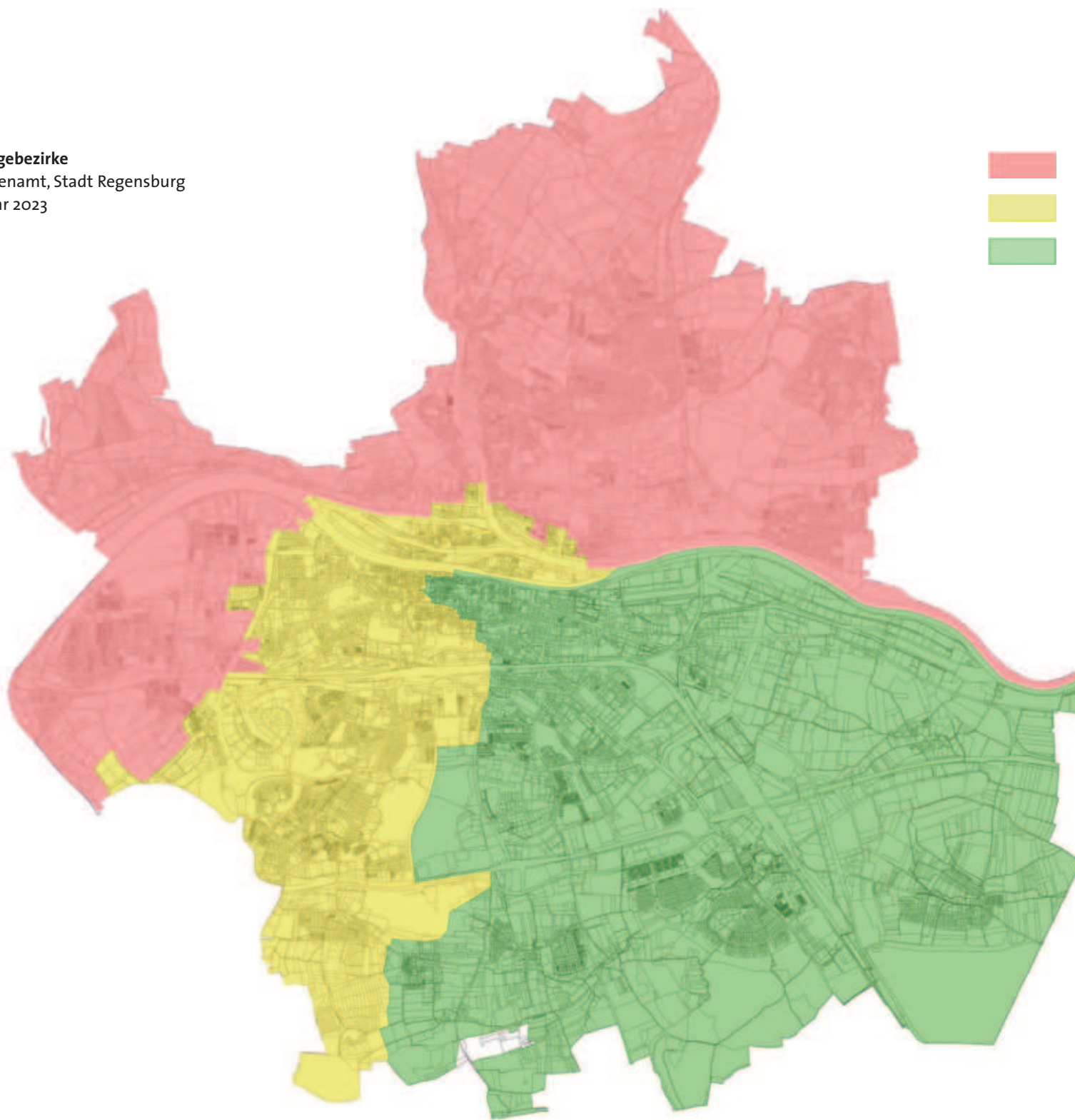
Die **subjektive Wahrnehmung** des Betrachters bei der Beurteilung der Qualitätsniveaus spielt dabei eine entscheidende Rolle. Mit Hilfe der Bildqualitätsmaßstäbe werden die einzelnen Qualitätsniveaus eindeutig veranschaulicht und beschrieben. Damit werden die sog. Pflegekategorien objektiv messbar.

Die **Bildqualitätssystematik** bietet zudem eine betriebswirtschaftliche Grundlage für einen effektiveren Ressourceneinsatz des städtischen Personals sowie der Maschinen und Geräte. Es besteht mehr Gestaltungsfreiheit beim Zeitpunkt der Ausführung und der Organisation der Arbeitsprozesse. Die **Qualitätssicherung** erfolgt somit über bildbasiertes bzw. output-orientiertes Arbeiten.

Karte 1: Pflegebezirke

Quelle: Gartenamt, Stadt Regensburg

Stand: Januar 2023



- Pflegebezirk Nord
- Pflegebezirk West
- Pflegebezirk Ost

Bildqualitätssystematik

In Anlehnung an den FLL-Bildqualitätskatalog Freianlagen, kurz: BK Frei (FLL, 2016) werden mit dem **Pflegehandbuch** unterschiedliche Qualitätsniveaus von öffentlichen Grünanlagen anhand von Bildern und Beschreibungen, den sog. **Bildqualitätsmaßstäben**, standardisiert.

Das Gartenamt hat für die Stadt Regensburg die **Pflegekategorien A bis C** als Instandhaltungsziele festgelegt und anhand einheitlicher Pflegemaßnahmen und -intervallen eindeutig definiert (siehe Tabelle ab S. 79). Der Neubaulzustand stellt dabei gemäß FLL – BK Frei eine nicht näher aufgeführte **Pflegekategorie A+** dar. Nach unten hin grenzt eine fiktive **Pflegekategorie D** die Standard-Qualitätsniveaus ab. Dieser nicht akzeptable Zustand weist auf einen dringenden Handlungsbedarf aufgrund von Verkehrssicherungspflichten, werterhaltenden Maßnahmen bzw. Kapitalverlust etc. hin.

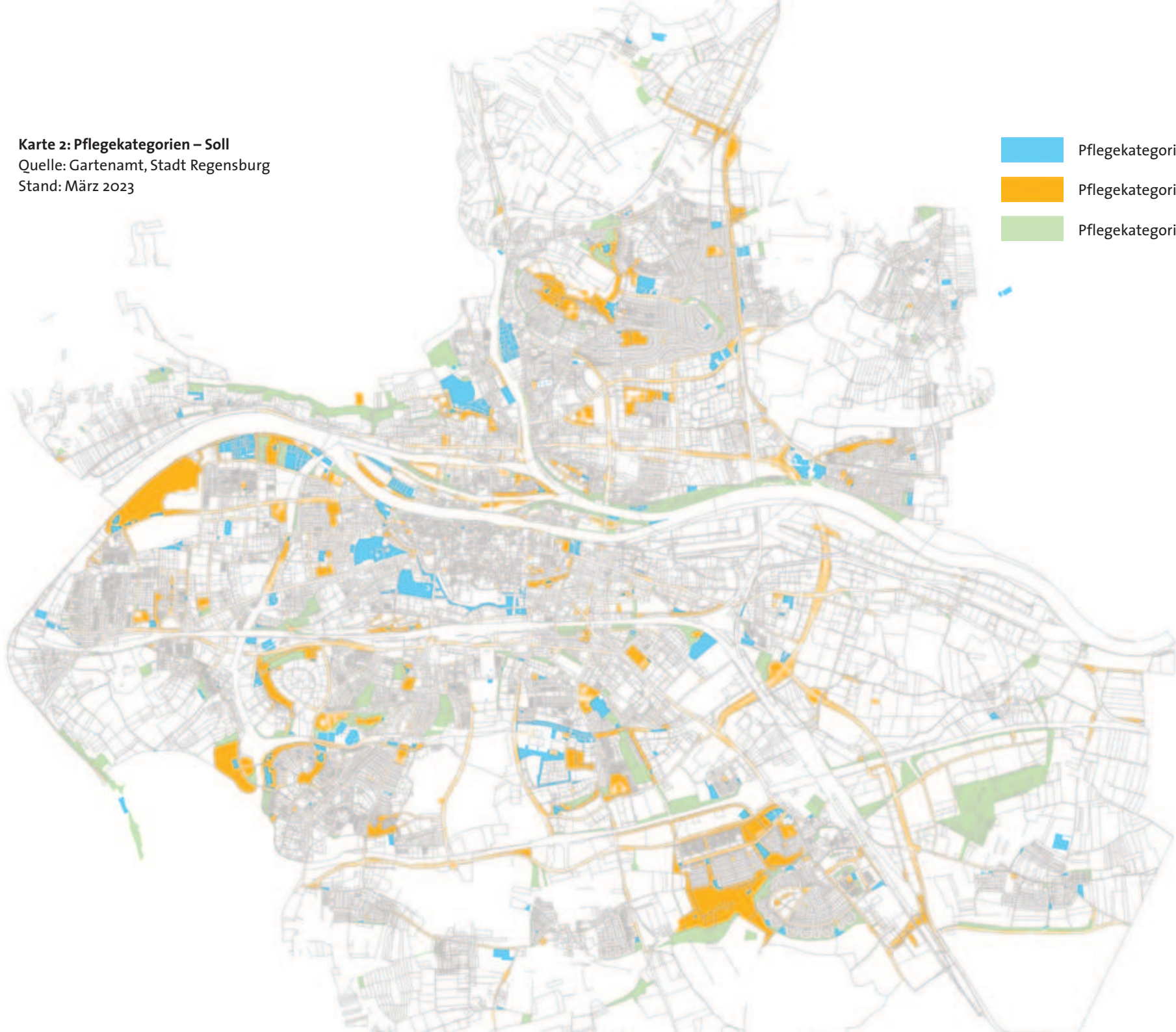
Die **Standard-Pflegekategorien A bis C** differenzieren sich absteigend von intensiver bis extensiver Pflege wie folgt:

- **Pflegekategorie A:** sauberer und ordentlicher Zustand, häufige Pflegeintervalle/ intensive Pflege, d. h. Grünanlagen mit starker Nutzungsintensität und hohem Repräsentationswert bzw. touristisch bedeutsam (z. B. Herzogspark, Stadtpark, Villapark).
- **Pflegekategorie B:** Standardpflege, geringer/minimaler Aufwand, geringe Pflegeintervalle, d. h. Grünanlagen mit normaler Nutzungsintensität und geringem Repräsentationswert bzw. geringe/keine touristische Bedeutung (z. B. Aberdeen-Park, Karl-Bauer-Park, Donaupark, Prebrunnallee).
- **Pflegekategorie C:** gerade noch ausreichend gepflegt und noch verkehrssicher, geringere Pflegeintervalle/extensive Pflege, d. h. Grünanlagen mit einfacher Ausstattung bzw. naturnaher Gestaltung, Flächen an peripheren Standorten (z. B. Oberisling Grüngürtel, Max-Schulze-Steig).

Für jede der 790 öffentlichen Grünanlagen wurde ein **Ist-Zustand** und ein **Ziel-Zustand** erfasst (siehe Tabelle ab S. 79). Die zugeteilte Pflegekategorie bezieht sich auf alle Flächentypen einer Grünanlage bzw. Betrachtungseinheit.

Die **Anwendung** des Bildqualitätskatalogs reicht von der Festlegung der Instandsetzungsziele, Monitoring der Erreichung der Instandsetzungsziele, externe Vergaben inklusiv Leistungsbeschreibung und Kontrolle der Qualitätssicherung. Die **Ausführung** bzw. die operative Arbeit mit der Bildqualitätssystematik erfordert ein neues Verständnis der Prozessabläufe. Dies erfordert die Schulung des städtischen Personals und die Beteiligung der Öffentlichkeit.

Karte 2: Pflegekategorien – Soll
Quelle: Gartenamt, Stadt Regensburg
Stand: März 2023



-
- | | | |
|---|-------------------------|-------------|
| 1 | Sträucher | ab Seite 9 |
| 2 | Rasen und Ansaaten | ab Seite 19 |
| 3 | Beet | ab Seite 27 |
| 4 | Wege und Plätze | ab Seite 34 |
| 5 | Fallschutzflächen | ab Seite 43 |
| 6 | Wasserflächen | ab Seite 45 |
| 7 | Bäume (ohne Hubsteiger) | ab Seite 48 |
| 8 | Inventar | ab Seite 54 |
| 9 | Winterdienst | ab Seite 75 |
-

1 Sträucher

1.1 Strauchflächen | Pflegemaßnahmen und -intervalle

Pflegemaßnahmen	Pflegergrund	Hilfsmittel/Maschinen	Pflegekategorie A			Pflegekategorie B			Pflegekategorie C		
			wöchentlich	monatlich	jährlich	wöchentlich	monatlich	jährlich	wöchentlich	monatlich	jährlich
Auslichtungs-/ Verjüngungsschnitt	zu dicht stehende, sich gegenseitig behindernde Zweige/Äste	Astschere, Rosenschere, Säge, Motorsäge			alle 3-4 Jahre			alle 5-6 Jahre			alle 7-8 Jahre
Stockschnitt „Auf-Stock-setzen“	zu dicht stehende Sträucher entfernen, stark verwilderte Strauch- flächen neu aufbauen	Motorsäge, Freischneider			Nicht nötig, da alle 3-4 Jahre geschnitten wird.			alle 10-12 Jahre			alle 12-15 Jahre
Verkehrssicherungs- schnitt	zugewachsene Wege	Astschere, Rosenschere, Säge, Motorsäge			1 x jährlich			1 x jährlich			1 x jährlich
Aufwuchs entfernen, Sämlinge	unerwünschter Aufwuchs	Astschere, Rosenschere, Säge, Motorsäge			1 x jährlich			alle 2-3 Jahre			alle 3-5 Jahre
Wässern	anhaltende Trockenheit	Gießfahrzeug	3-5 mal jährlich bei Neuanpflanzungen, bei Bedarf auch öfter								
Düngen	sichtbarer Nährstoffmangel		nach Bedarf			nach Bedarf			nach Bedarf		
Nachpflanzung	Ausfall von Sträuchern		nach Bedarf			nach Bedarf			nach Bedarf		
Unrat entfernen	Verunreinigung durch Papier, Glas, Kunststoff etc.				3 x jährl. u. zusätzlich bei Bedarf			2 x jährl. u. zusätzlich bei Bedarf			alle 1-2 Jahre
Laub entfernen	dort wo Laub störend für die Verkehrssicherheit oder Optik ist				2-3 x jährlich			1 x jährlich			entfällt

1.1 Strauchflächen: Unrat | Bildqualitätsmaßstab

A

Auf den Flächen gibt es wenig feinen bzw. groben Unrat.



B

Auf den Flächen gibt es feinen bzw. groben Unrat.



C

Auf den Flächen gibt es viel feinen bzw. groben Unrat.



1.1 Strauchflächen: Unerwünschter Aufwuchs | Bildqualitätsmaßstab

A

Es gibt wenig unerwünschten Aufwuchs.



B

Es gibt unerwünschten Aufwuchs.



C

Es gibt viel unerwünschten Aufwuchs.



1.1 Strauchflächen: Kahle Stellen/Beschädigungen | Bildqualitätsmaßstab

A

Nur wenige Pflanzen sind beschädigt,
es gibt wenige kahle Stellen.



B

Einige Pflanzen sind beschädigt,
es gibt deutliche kahle Stellen.



C

Einige Pflanzen sind beschädigt,
es gibt viele kahle Stellen.



1.1 Strauchflächen: Verkehrssicherungsschnitt | Bildqualitätsmaßstab

A

Die Sträucher haben wenig störende Zweige.



B

Die Sträucher haben in geringem Maße störende Zweige.



C

Die Sträucher haben viele störende Zweige.



1.1 Strauchflächen: Laub und Fruchtfall | Bildqualitätsmaßstab

A

Es gibt wenig unerwünschten Laubabfall/Blütenabfall in der Strauchfläche.



B

Es gibt deutlich wahrnehmbaren, unerwünschten Laubabfall/Blütenabfall in den Strauchfläche.



C

Es gibt viel unerwünschten Laubabfall/Blütenabfall in der Strauchfläche.



1 Sträucher

1.2 Geschnittene Hecken | Pflegemaßnahmen und -intervalle

Pflegemaßnahmen	Pflegegrund	Hilfsmittel/Maschinen	Pflegekategorie A			Pflegekategorie B			Pflegekategorie C		
			wöchentlich	monatlich	jährlich	wöchentlich	monatlich	jährlich	wöchentlich	monatlich	jährlich
Heckenschnitt	Austrieb	Heckenschere, Leiter oder Gerüst			2 x jährlich			1 x jährlich			1 x jährlich
Verjüngungsschnitt	zu breite oder hohe Hecken stark zurück schneiden	Astschere, Motorsäge, Heckenschere	nach Bedarf			nach Bedarf			nach Bedarf		
Aufwuchs entfernen, Sämlinge	unerwünschter Aufwuchs	Astschere, Rosenschere, Säge, Motorsäge			2 x jährlich			1 x jährlich			alle 2 Jahre
Wässern	anhaltende Trockenheit	Gießfahrzeug	3–5 mal jährlich bei Neuanpflanzungen, bei Bedarf auch öfter								
Düngen	sichtbarer Nährstoffmangel		nach Bedarf			nach Bedarf			nach Bedarf		
Nachpflanzung	Ausfall von Sträuchern		nach Bedarf			nach Bedarf			nach Bedarf		
Unrat entfernen	Verunreinigung durch Papier, Glas, Kunststoff etc.				3 x jährl. u. zusätzlich bei Bedarf			2 x jährl. u. zusätzlich bei Bedarf			alle 1-2 Jahre

1.2 Geschnittene Hecken: Lücken in der Hecke | Bildqualitätsmaßstab

A

Es gibt wenig Lücken in der Hecke.




B

Es gibt ein paar Lücken in der Hecke.



C

Es gibt viele Lücken in der Hecke.



1.2 Geschnittene Hecken: Schnittbild | Bildqualitätsmaßstab

A

Die Schnittlinien der Hecke sind gut sichtbar. Es gibt ein paar unerwünschte Austriebe in der Hecke.



B

Die Schnittlinien der Hecke sind mäßig sichtbar. Es wachsen einige Austriebe aus der Hecke.



C

Die Schnittlinien der Hecke sind kaum noch sichtbar. Es wachsen viele Austriebe aus der Hecke.



1 Sträucher

1.3 Bodendecker | Pflegemaßnahmen und -intervalle

Pflegemaßnahmen	Pflegergrund	Hilfsmittel/Maschinen	Pflegekategorie A			Pflegekategorie B			Pflegekategorie C		
			wöchentlich	monatlich	jährlich	wöchentlich	monatlich	jährlich	wöchentlich	monatlich	jährlich
Rückschnitt	Austrieb	Heckenschere			1-2 x jährlich			1 x jährlich			alle 2 Jahre
Wässern	anhaltende Trockenheit	Gießfahrzeug	3-5 mal jährlich bei Neuanpflanzungen, bei Bedarf auch öfter								
Düngen	sichtbarer Nährstoffmangel		nach Bedarf			nach Bedarf			nach Bedarf		
Nachpflanzung	Ausfall von Sträuchern		nach Bedarf			nach Bedarf			nach Bedarf		
Unrat entfernen	Verunreinigung durch Papier, Glas, Kunststoff etc.				3 x jährl. und zusätzlich bei Bedarf			2 x jährl. und zusätzlich bei Bedarf			alle 1-2 Jahre
Aufwuchs entfernen, Sämlinge	unerwünschter Aufwuchs	Astschere, Rosenschere, Säge, Motorsäge			2 x jährlich			2 x jährlich			alle 2 Jahre

1.3 Bodendecker: Kahle Stellen | Bildqualitätsmaßstab

A

Es gibt wenig kahle Stellen.



B

Es gibt deutlich sichtbare kahle Stellen



C

Es gibt viele kahle Stellen.



1.3 Bodendecker: Unerwünschter Aufwuchs | Bildqualitätsmaßstab

A

Es gibt wenig unerwünschten Aufwuchs in den Bodendeckerflächen.



B

Es gibt deutlich sichtbaren, unerwünschten Aufwuchs in den Bodendeckerflächen.



C

Es gibt viel unerwünschten Aufwuchs in den Bodendeckerflächen.



1.3 Bodendecker: Überwuchs und Verkehrssicherungsschnitt | Bildqualitätsmaßstab

A

Der Rand der Pflasterflächen oder des Rasens ist gut sichtbar. Die bodendeckenden Sträucher zeigen wenige störende Zweige.



B

Der Rand der Pflasterfläche oder des Rasens ist mäßig sichtbar. Die bodendeckenden Sträucher zeigen in geringem Maße störende Zweige.



C

Der Rand der Pflasterfläche oder des Rasens ist nicht sichtbar. Die bodendeckenden Sträucher zeigen viele störende Zweige.



2 Rasen und Ansaaten

2.1 Gebrauchsrasen | Pflegemaßnahmen und -intervalle

Pflegemaßnahmen	Pflegergrund	Hilfsmittel/Maschinen	Pflegekategorie A			Pflegekategorie B			Pflegekategorie C		
			wöchentlich	monatlich	jährlich	wöchentlich	monatlich	jährlich	wöchentlich	monatlich	jährlich
Mähen	Wuchshöhe bis ca. 40 cm	Aufsitzmäher, Schlegelmäher, Sichelmäher		2-4 x monatl. April - Okt.			1 x monatl. April - Okt.				3-5 x jährlich April - Okt.
Mähgut entfernen	bei Mähgang	Aufsitzmäher, Schlegelmäher, Sichelmäher		entfällt wegen häufigen Mähgängen			1 x monatl. April - Okt.				1-3 x jährlich April - Okt.
Ausmähen von Einbauten	nach jedem Mähgang	Freischneider, handgeführter Rasenmäher		1 x monatl. April - Okt.				2-3 x jährlich April - Okt.			1 x jährlich April - Okt.
Nachsäen	Schäden an der Grasnarbe		nach Bedarf			nach Bedarf			nach Bedarf		
Laub entfernen	flächendeckender Laubfall	Mäher mit Auffangkorb, Laubgebläse			3-4 x jährlich			2 x jährlich			1 x jährlich
Unrat entfernen	Verunreinigung durch Papier, Glas, Kunststoff etc.		3 x wöchentl. bei Bedarf öfter				1-2 x wöchentl.			1 x wöchentl.	

2.1 Gebrauchsrassen: Wuchshöhe | Bildqualitätsmaßstab

A

Die Grasnarbe ist ausreichend kurz gemäht.
Wuchshöhe 3,5-5 cm.



B

Die Grasnarbe ist ausreichend kurz gemäht.
Wuchshöhe 6-10 cm.



C

Die Grasnarbe ist ausreichend kurz gemäht.
Wuchshöhe 10-15 cm.



2.1 Gebrauchsrassen: Grasschnittaufnahme und Klumpenbildung | Bildqualitätsmaßstab

A

Auf dem Rasen liegt ein sichtbarer Klumpen.



B

Auf dem Rasen liegt Schnittgut,
das gleichmäßig verteilt ist.



C

Auf dem Rasen liegt Schnittgut, das gleichmäßig
verteilt ist und kleine Schwaden bildet.



2.1 Gebrauchsrasen: Mähen um Hindernisse und Bäume | Bildqualitätsmaßstab

A

Die Grasvegetation um ein Hindernis oder Baum ist kaum höher als die umgebende Rasenhöhe.



B

Die Grasvegetation um ein Hindernis oder Baum ist etwas höher als die umgebende Rasenhöhe.



C

Die Grasvegetation um ein Hindernis oder Baum ist viel höher als die umgebende Rasenhöhe.



2.1 Gebrauchsrasen: Kahle Stellen und Beschädigungen | Bildqualitätsmaßstab

A

Die Grasnarbe hat nur wenige, kaum sichtbare Beschädigungen. Es gibt wenig kahle Stellen.



B

Die Grasnarbe hat deutlich sichtbare Beschädigungen. Es gibt deutlich sichtbare kahle Stellen.



C

Die Grasnarbe hat viele Beschädigungen. Es gibt viele kahle Stellen.



2.1 Gebrauchsrasen: Laub und Fruchtfall (Innerhalb der Blattfallperiode) | Bildqualitätsmaßstab

A

Auf der Fläche liegt ein wenig Laub- und Fruchtfall.



B

Auf der Fläche liegt Laub- und Fruchtfall.



C

Auf der Fläche liegt viel Laub- und Fruchtfall.



2.1 Gebrauchsrasen: Unrat | Bildqualitätsmaßstab

A

Auf der Rasenfläche liegt wenig Unrat.



B

Auf der Rasenfläche liegt Unrat.



C

Auf der Rasenfläche liegt viel Unrat.



2 Rasen und Ansaaten

2.2 Sportrasen | Pflegemaßnahmen und -intervalle

Pflegemaßnahmen	Pflegergrund	Hilfsmittel/Maschinen	Pflegekategorie A			Pflegekategorie B			Pflegekategorie C		
			wöchentlich	monatlich	jährlich	wöchentlich	monatlich	jährlich	wöchentlich	monatlich	jährlich
Mähen	Wuchshöhe 5-6 cm	Spindelmäher	2 x wöchentl. April – Okt.			1 x wöchentl. April – Okt.			2 x monatl. April – Okt.		
Mähgut entfernen	bei jedem Mähgang	Traktor + Kehrkasten	1-2 x wöchentl. April – Okt.			1 x wöchentl. April – Okt.			wird nicht entfernt		
Vertikutieren	verfilzte Grasnarbe	Aufsitzmäher mit Vertikutiermesser	nach Bedarf			nach Bedarf			nach Bedarf		
Aerifizieren	Bodenverdichtungen in der Rasentragschicht	Traktor + Perforator			1 x jährlich			alle 2 Jahre	nach Bedarf		
Sanden	Bodenverdichtungen in der Rasentragschicht	Traktor + Tiefenlockerer	nach Bedarf			nach Bedarf			nach Bedarf		
Nachsäen	lückenhafte oder beschädigte Grasnarbe	Traktor + Perforator, Rasenbaumaschine	nach Bedarf			nach Bedarf			nach Bedarf		
Rollrasen	lückenhafte oder beschädigte Grasnarbe	Sodenschneider, Rasenbaumaschine	nach Bedarf			nach Bedarf			nach Bedarf		
Düngen	geringer NPK-Gehalt	Traktor + Düngerstreuer			4 x jährlich			3 x jährlich	nach Bedarf		
Laub entfernen	flächendeckender Laubfall	Mäher mit Auffangkorb, Laubgebläse			2-3 x jährlich			1 x jährlich			1 x jährlich

2 Rasen und Ansaaten

2.3 Langgraswiesen | Pflegemaßnahmen und -intervalle

Pflegemaßnahmen	Pflegegrund	Hilfsmittel/Maschinen	Pflegekategorie A			Pflegekategorie B			Pflegekategorie C		
			wöchentlich	monatlich	jährlich	wöchentlich	monatlich	jährlich	wöchentlich	monatlich	jährlich
Mähen	Wuchshöhen über 60 cm	Hanggeräteträger mit Schlegelmäher			3 x jährlich			2 x jährlich			1 x jährlich
Ausmähen von Einbauten	nach jedem Mähgang	Freischneider			3 x jährlich			2 x jährlich			1 x jährlich
Unrat entfernen	Verunreinigung durch Papier, Glas, Kunststoff etc.				3 x jährlich			2 x jährlich			1 x jährlich
Aufwuchs entfernen	Aufwuchs unerwünschter Art, Sämlinge	Freischneider, Motorsäge			1 x jährlich		nach Bedarf			nach Bedarf	

2 Rasen und Ansaaten

2.4 Blumenwiesen/Magerwiesen | Pflegemaßnahmen und -intervalle

Pflegemaßnahmen	Pflegegrund	Hilfsmittel/Maschinen	Pflegekategorie A			Pflegekategorie B			Pflegekategorie C		
			wöchentlich	monatlich	jährlich	wöchentlich	monatlich	jährlich	wöchentlich	monatlich	jährlich
Mähen	bei Samenreife	Hanggeräteträger mit Kreiselmäherwerk im Straßengrün: Aufsitzmäher, Schlegelmäher mit Fangkorb			2 x jährlich			1-2 x jährlich			1-2 x jährlich
Mähgut entfernen	Mahd	Traktor mit Schwader und Ladewagen			2 x jährlich			1-2 x jährlich			1-2 x jährlich
Aufwuchs entfernen	Aufwuchs unerwünschter Art, Sämlinge	Freischneider, Motorsäge			1 x jährlich	nach Bedarf			nach Bedarf		
Unrat entfernen	Verunreinigung durch Papier, Glas, Kunststoff etc.				2 x jährlich			1-2 x jährlich			1 x jährlich
Nachsäen	Schäden an der Grasnarbe		nach Bedarf			nach Bedarf			nach Bedarf		

2.4 Blumenwiesen/Magerwiesen: Biodiversität | Bildqualitätsmaßstab

A

Die Vegetation besteht aus vielen Kräutern.



B

Die Vegetation besteht aus mäßig vielen Kräutern.



C

Die Vegetation besteht nur aus wenigen Kräutern.



3 Beet

3.1 Wechselbeflanzung | Pflegemaßnahmen und -intervalle

Pflegemaßnahmen	Pflegergrund	Hilfsmittel/Maschinen	Pflegekategorie A			Pflegekategorie B			Pflegekategorie C		
			wöchentlich	monatlich	jährlich	wöchentlich	monatlich	jährlich	wöchentlich	monatlich	jährlich
Abräumen, Bodenvorbereitung, Neupflanzung, Rasenkanten stechen	verblühte, abgestorbene oder vergreiste Pflanzen	Fräse			2 x jährlich			2 x jährlich			2 x jährlich
Nachpflanzung			nach Bedarf			nach Bedarf			nach Bedarf		
Lockern	Bodenverdichtung				3 x jährlich			2 x jährlich			1 x jährlich
Aufwuchs entfernen	Wildkräuterbesatz				7-9 x jährlich			5-6 x jährlich			3-4 x jährlich
Wässern	anhaltende Trockenheit	Gießfahrzeug, Standrohr, Kreisregner	2-3 x mal wöchentlich April – Oktober								
Düngen	Nährstoffmangel				2 x jährlich			2 x jährlich			2 x jährlich
Laub entfernen	flächendeckender Laubfall				2 x jährlich			2 x jährlich			2 x jährlich
Unrat entfernen	Verunreinigung durch Papier, Glas, Kunststoff etc.		2 x wöchentl.			1 x wöchentl.			1 x wöchentl.		

3.1 Wechselbepflanzung: Kahle Flächen | Bildqualitätsmaßstab

A

Es gibt wenige kahle Flächen.



B

Es gibt deutlich sichtbare kahle Flächen.



C


Es gibt viele kahle Flächen.



3.1 Wechselbepflanzung: Unerwünschter Aufwuchs | Bildqualitätsmaßstab

A

Es gibt wenig unerwünschten Aufwuchs.




B

Es gibt unerwünschten Aufwuchs.



C

Es gibt viel unerwünschten Aufwuchs.



3.1 Wechselbepflanzung: Blüte – optischer Eindruck | Bildqualitätsmaßstab

A

Die Pflanzung zeigt in der Hauptblütezeit eine gute Blüte, Farbe und Flor sehen gepflegt aus.



B

Die Pflanzung zeigt in der Hauptblütezeit eine zufriedenstellende Blüte, Farbe und Flor sehen mäßig gepflegt aus.



C

Die Pflanzung zeigt in der Hauptblütezeit eine mäßige Blüte, Farbe und Flor sehen kaum gepflegt aus.



3 Beet

3.2 Stauden/Rosen | Pflegemaßnahmen und -intervalle

Pflegemaßnahmen	Pflegegrund	Hilfsmittel/Maschinen	Pflegekategorie A			Pflegekategorie B			Pflegekategorie C		
			wöchentlich	monatlich	jährlich	wöchentlich	monatlich	jährlich	wöchentlich	monatlich	jährlich
Witerrückschnitt	entfernen von abgestorbenen Trieben	Rosenschere, Heckenschere			1 x jährlich			1 x jährlich			1 x jährlich
Winterschutz herstellen	zusammenbinden von Gräsern, Rosen anhäufeln				1 x jährlich			1 x jährlich			1 x jährlich
teilen, umpflanzen von Stauden	Vergreisung, Ausbreitung dominanter Stauden				2 x jährlich			1 x jährlich			1 x jährlich
Lockern/Mulchen	Bodenverdichtung				1 x jährlich		nach Bedarf			nach Bedarf	
Aufwuchs entfernen	Wildkräuterbesatz				5-6 x jährlich			2-4 x jährlich			1-2 x jährlich
Nachpflanzung	Lücken im Bestand				1 x jährlich		nach Bedarf			nach Bedarf	
Wässern	anhaltende Trockenheit	Gießfahrzeug, Standrohr, Kreisregner			6 x jährlich und nach Bedarf			4 x jährlich und nach Bedarf			2 x jährlich und nach Bedarf
Düngen	Nährstoffmangel				1 x jährlich			1 x jährlich			entfällt
Laub entfernen	flächendeckender Laubfall				1-2 x jährlich			1 x jährlich			entfällt
Unrat entfernen	Verunreinigung durch Papier, Glas, Kunststoff etc.		2 x wöchentl.				1 x wöchentl.			nach Bedarf	

3.2 Stauden/Rosen: Kahle Stellen | Bildqualitätsmaßstab

A

Die Staudenpflanzung ist gut geschlossen.
Es gibt wenige, kaum sichtbare kahle Flächen
in der Rosenbepflanzung.



B

Die Staudenpflanzung ist mäßig geschlossen.
Es gibt deutlich sichtbare kahle Flächen
in der Rosenpflanzung.



C

Die Staudenpflanzung ist kaum geschlossen.
Es gibt viele kahle Flächen in der Rosenbepflanzung.



3.2 Stauden/Rosen: Schnittbild Rosenblüte | Bildqualitätsmaßstab

A

Die Rosenpflanzung zeigt eine gute Blüte.
Verblühte Blüten wurden sachgerecht entfernt.



B

Die Rosenpflanzung zeigt eine gute Blüte.
Verblühte Blüten wurden nur zum Teil entfernt.



C

Die Rosenpflanzung zeigt eine gute Blüte.
Verblühte Blüten wurden kaum entfernt.



3.2 Stauden/Rosen: Unerwünschter Laub- und Fruchtfall | Bildqualitätsmaßstab

A

Es gibt unerwünschten Laubabfall/Blütenabfall
in der Staudenfläche.



B

Es gibt deutlich sichtbaren, unerwünschten
Laubabfall/Blütenabfall in der Staudenfläche.



C

Es gibt viel unerwünschten Laubabfall/Blütenabfall
in der Staudenfläche.



3.2 Stauden/Rosen: Überwuchs von Pflaster- und Rasenkanten | Bildqualitätsmaßstab

A

Der Rand der Pflasterfläche oder des Rasens ist gut sichtbar.



B

Der Rand der Pflasterfläche oder des Rasens ist mäßig sichtbar.



C

Der Rand der Pflasterfläche ist kaum sichtbar.



4 Wege und Plätze

4.1 Wassergebundene Wegedecken | Pflegemaßnahmen und -intervalle

4.2 Pflasterflächen | Pflegemaßnahmen und -intervalle

4.3 Asphaltflächen | Pflegemaßnahmen und -intervalle

4.4 Holzflächen | Pflegemaßnahmen und -intervalle

4.5 Treppen | Pflegemaßnahmen und -intervalle

Pflegemaßnahmen	Pflegegrund	Hilfsmittel/Maschinen	Pflegekategorie A			Pflegekategorie B			Pflegekategorie C		
			wöchentlich	monatlich	jährlich	wöchentlich	monatlich	jährlich	wöchentlich	monatlich	jährlich
Laub entfernen	flächendeckender Laubfall	Laubgebläse, Kehrbesen als Anbaugerät	3 x wöchentl. Nov. bis Dezember			2 x wöchentl. Nov. bis Dezember			1 x wöchentl. Nov. bis Dezember		
Unrat entfernen	Verunreinigung durch Papier, Glas, Kunststoff etc.		3 x wöchentl. und nach Bedarf			2 x wöchentl. und nach Bedarf			1 x wöchentl.		
Deckschicht neu splitten					1 x jährlich			alle 4-5 Jahre			nach Bedarf
Reparaturarbeiten an der Deckschicht	Schäden durch Ausschwemmung, Setzungen etc.				nach Bedarf			nach Bedarf			nach Bedarf

4.1 Wassergebunde Wegedecken: Unerwünschter Aufwuchs | Bildqualitätsmaßstab

A

Es gibt wenig bis keinen unerwünschten Aufwuchs.



B

Es gibt unerwünschten Aufwuchs.



C

Es gibt viel unerwünschten Aufwuchs.



4.1 Wassergebunde Wegedecken: Unebenheiten | Bildqualitätsmaßstab

A

Es gibt leichte Unebenheiten.



B

Es gibt einige Unebenheiten.



C

Es gibt viele Unebenheiten.



4.2 Pflasterflächen: Laub- bzw. Fruchtfall | Bildqualitätsmaßstab

A

Auf der Fläche liegt kaum Laub- bzw. Fruchtfall.



B

Auf der Fläche liegt geringer Laub- bzw. Fruchtfall.



C

Auf der Fläche liegt viel Laub- bzw. Fruchtfall.



4.2 Pflasterflächen: Unerwünschter Aufwuchs | Bildqualitätsmaßstab

A

Es gibt wenig unerwünschten Aufwuchs.



B

Es gibt unerwünschten Aufwuchs.



C

Es gibt viel unerwünschten Aufwuchs.



4.2 Pflasterflächen: Unebenheiten und Beschädigungen | Bildqualitätsmaßstab

A

Die befestigte Fläche ist leicht durch Baumwurzeln angehoben. Auf der Pflasterfläche fehlen keine Steine, die Steine sind kaum beschädigt. Im Querschnitt (Spurrillen) zeigen sich leichte sichtbare Unebenheiten.



B

Die befestigte Fläche ist deutlich wahrnehmbar durch Baumwurzeln angehoben. Auf der Pflasterfläche fehlen keine Steine, die Steine sind hier und da beschädigt. Im Querschnitt (Spurrillen) zeigen sich sichtbare Unebenheiten.



C

Die befestigte Fläche ist stark durch Baumwurzeln angehoben. Auf der Pflasterfläche fehlen vereinzelt Steine, die Steine sind beschädigt. Im Querschnitt (Spurrillen) zeigen sich deutlich sichtbare Unebenheiten.



4.2 Pflasterflächen: Unrat (ACHTUNG! Gilt für alle Wege und Plätze) | Bildqualitätsmaßstab

A

Auf den Flächen liegt wenig feiner und grober Unrat.



B

Auf den Flächen liegt feiner und grober Unrat.



C

Auf den Flächen liegt viel feiner und grober Unrat.



4.3 Asphaltflächen/Betonflächen: Unebenheiten | Bildqualitätsmaßstab

A

Es gibt leichte, kaum sichtbare Unebenheiten und Spurrillen.



B

Es gibt deutlich sichtbare Unebenheiten und Spurrillen.



C

Es gibt viele, deutliche Unebenheiten und Spurrillen.



4.3 Asphaltflächen/Betonflächen: Risse | Bildqualitätsmaßstab

A

Es gibt leichte, kaum sichtbare Risse.



B

Es gibt einige Risse.



C

Es gibt deutliche Risse.



4.3 Asphaltflächen/Betonflächen: Randschäden | Bildqualitätsmaßstab

A

Es gibt leichte, kaum sichtbare Randschäden.



B

Es gibt deutlich sichtbare Randschäden.



C

Es gibt starke Randschäden.



4.3 Asphaltflächen/Betonflächen: Bankette – Höhenunterschied | Bildqualitätsmaßstab

A

Es gibt einen geringen, kaum sichtbaren Höhenunterschied.



B

Der Höhenunterschied ist deutlich sichtbar.



C

Es gibt einen großen Höhenunterschied.



4.4 Holzflächen: Beschädigungen | Bildqualitätsmaßstab

A

Auf der Holzfläche fehlen keine Bretter und der Belag zeigt kaum Beschädigungen.



B

Auf der Holzfläche fehlen keine Bretter und der Belag zeigt deutlich sichtbare Beschädigungen.



C

Auf der Holzfläche fehlen keine Bretter und der Belag zeigt zahlreiche Beschädigungen.



4.5 Treppen: Beschädigungen | Bildqualitätsmaßstab

A

Es gibt wenig sichtbar Schäden.
Beschädigungen pro Treppe < 2 Stück.
Niveaunterschied in den Stufen < 2 cm.



B

Es gibt deutlich sichtbare Schäden.
Beschädigungen pro Treppe < 3 Stück.
Niveaunterschied in den Stufen < 2 cm.



C

Es gibt viele sichtbar Schäden.
Beschädigungen pro Treppe < 3 Stück.
Niveaunterschied in den Stufen < 2 cm.



5 Fallschutzflächen

5.1 Kiesflächen | Pflegemaßnahmen und -intervalle

5.2 Sandflächen | Pflegemaßnahmen und -intervalle

5.3 Kunststoffflächen | Pflegemaßnahmen und -intervalle

5.4 Rindenmulch | Pflegemaßnahmen und -intervalle

5.5 Hackschnitzel | Pflegemaßnahmen und -intervalle

Pflegemaßnahmen	Pflegrund	Hilfsmittel/Maschinen	Pflegekategorie A			Pflegekategorie B			Pflegekategorie C		
			wöchentlich	monatlich	jährlich	wöchentlich	monatlich	jährlich	wöchentlich	monatlich	jährlich
Abziehen und säubern des Fallschutzes	Verunreinigungen und „verspielen“ des Materials	Rechen	2 x wöchentl.			2 x wöchentl.			2 x wöchentl.		
Auffüllen von Fallschutzmaterial	zu wenig Fallschutzmaterial	LKW, Minibagger, Radlader			1 x jährlich und nach Bedarf			1 x jährlich und nach Bedarf			1 x jährlich und nach Bedarf
Lockerung des Fallschutzes	Verdichtungen	Spaten, Minibagger	nach Bedarf			nach Bedarf			nach Bedarf		
Laub entfernen	flächendeckender Laubfall	Laubgebläse, Kehrbesen als Anbaugerät	1-2 x wöchentl. Nov. bis Dez.			1 x wöchentl. Nov. bis Dez.			1-2 x wöchentl. Nov. bis Dez.		
Unrat entfernen	Verunreinigung durch Papier, Glas, Kunststoff etc.		2-3 x wöchentl.			2 x wöchentl.			2 x wöchentl.		
Säubern von Kunststoffbelägen	Verunreinigung durch Verschattung (Moosbildung) etc.		nach Bedarf			nach Bedarf			nach Bedarf		
Reparatur von Kunststoffbelägen	Risse und Löcher im Belag		nach Bedarf			nach Bedarf			nach Bedarf		

5.3 Kunststoffflächen: Zustand des Belages | Bildqualitätsmaßstab

A

Der Belag ist leicht vergrünt. Es gibt leichte, kaum sichtbare Löcher oder Risse in der Kunststoffoberfläche.



B

Der Belag ist deutlich wahrnehmbar vergrünt oder leicht beschädigt. Es gibt deutlich sichtbare Löcher und Risse in der Kunststoffoberfläche.



C

Der Belag ist stark vergrünt und deutlich wahrnehmbar beschädigt. Es gibt deutlich sichtbare Löcher oder Risse in der Kunststoffoberfläche.



6 Wasserflächen

6.1 Wasserflächen | Pflegemaßnahmen und -intervalle

Pflegemaßnahmen	Pflegegrund	Hilfsmittel/Maschinen	Pflegekategorie A			Pflegekategorie B			Pflegekategorie C		
			wöchentlich	monatlich	jährlich	wöchentlich	monatlich	jährlich	wöchentlich	monatlich	jährlich
Mäharbeiten	Verlandung durch z. B. Röhrichtaufwuchs	Freischneider			1 x jährlich			1 x jährlich			alle 2 Jahre
Pflanzarbeiten	Ausfall von z. B. Seerosen etc.		nach Bedarf			nach Bedarf			nach Bedarf		
Uferbefestigung	Erosion, Faschinen		nach Bedarf			nach Bedarf			nach Bedarf		
Biomasse entfernen	starker Algenwuchs		nach Bedarf			nach Bedarf			nach Bedarf		
Wasser nachfüllen	stark abfallender Wasserspiegel		nach Bedarf			nach Bedarf			nach Bedarf		
Reinigung von künstlichen Bachläufen	Verschlämmungen, Ablagerungen				1 x jährlich	nach Bedarf			nach Bedarf		
Unrat entfernen	Verunreinigung durch Papier, Glas, Kunststoff etc.		2 x wöchentl.			1 x wöchentl.			nach Bedarf		
Beseitigung von Abflusshindernissen			nach Bedarf			nach Bedarf			nach Bedarf		
Beseitigung verendeter Tiere			nach Bedarf			nach Bedarf			nach Bedarf		

6.1 Wasserflächen: Uferbefestigung | Bildqualitätsmaßstab

A

Die Uferbefestigung ist in gutem technischen Zustand. Sie ist überall fast senkrecht, ist nahezu komplett und zeigt sehr wenig Schäden. Die Konstruktion ist stabil. Es gibt wenig Erosion.



B

Der technische Zustand der Uferbefestigung ist befriedigend. Sie steht stellenweise kaum sichtbar schief, ist nahezu komplett und zeigt nur wenig sichtbare Schäden. Die Konstruktion ist relativ stabil. Es gibt Stellen mit deutlich sichtbarer Erosion.



C

Der technische Zustand der Uferbefestigung ist mäßig. Sie steht schief, ist unvollständig und zeigt viele sichtbare Schäden. Die Konstruktion ist nur bedingt stabil. Es gibt viele Stellen mit deutlich sichtbarer Erosion.



6.1 Wasserflächen: Unrat | Bildqualitätsmaßstab

A

Es gibt wenig groben Unrat im Wasser oder im Uferbereich.



B

Es gibt groben Unrat im Wasser und im Uferbereich.



C

Es gibt viel groben Unrat im Wasser und im Uferbereich.



7 Bäume (ohne Hubsteiger)

7.1 Baum | Pflegemaßnahmen und -intervalle

Pflegemaßnahmen	Pflegergrund	Hilfsmittel/Maschinen	Pflegekategorie A			Pflegekategorie B			Pflegekategorie C		
			wöchentlich	monatlich	jährlich	wöchentlich	monatlich	jährlich	wöchentlich	monatlich	jährlich
Baumscheiben pflegen	Verunkrautung, fehlendes Rindenmulch, defekte Gießränder etc.				2 x jährlich			1 x jährlich			1 x jährlich
Stammschutz anbringen/entfernen	kaputter Stammschutz oder nicht mehr nötig		nach Bedarf			nach Bedarf			nach Bedarf		
Baumpfähle und Bindungen	kaputte Pfähle und Bindungen		nach Bedarf			nach Bedarf			nach Bedarf		
Stamm- und Stock-austriebe entfernen	Aufwuchs von Stammaustrieben				2 x jährlich			1 x jährlich			1 x jährlich
Baumschnitt	Totholz, Lichtraumprofil, abgestorbene Bäume	Hubarbeitsbühne, Leiter	nach Bedarf			nach Bedarf			nach Bedarf		
Baumkontrolle	Verkehrssicherungspflicht / Sturm		entsprechend gültiger Dienstanweisung								
Düngung / Bioturbation	Nährstoffmangel, Bodenverdichtungen	Traktor + Bioturbationsgerät	nach Bedarf			nach Bedarf			nach Bedarf		
Wässern	anhaltende Trockenheit	Gießfahrzeug	3-5 x jährlich bei Neuanpflanzungen, bei Bedarf auch öfter								
Sturmschäden beseitigen	Sturmereigniss				mind. 1 x jährlich			mind. 1 x jährlich			mind. 1 x jährlich
Sonderaufgaben	Obsternte, Wurzelversorgung, EPS etc.	Hubarbeitsbühne, Leiter			mind. 1 x jährlich			mind. 1 x jährlich			mind. 1 x jährlich
Nistkästen entleeren	Beseitigung von toten Tieren etc.	Hubarbeitsbühne, Leiter			1 x jährlich			1 x jährlich			1 x jährlich

7.1 Baum: Gießränder und Baumscheiben | Bildqualitätsmaßstab

A

Der Gießrand ist fachgerecht geformt bzw. eingebaut und nicht beschädigt.



B

Der Gießrand ist fachgerecht geformt bzw. eingebaut jedoch leicht beschädigt.



C

Der Gießrand ist nur bedingt fachgerecht geformt bzw. eingebaut oder deutlich sichtbar beschädigt, die Funktion ist aber noch gewährleistet.



7.1 Baum: Baumscheiben und unerwünschter Aufwuchs | Bildqualitätsmaßstab

A

Es gibt wenig unerwünschten Aufwuchs.



B

Es gibt unerwünschten Aufwuchs.



C

Es gibt viel unerwünschten Aufwuchs.



7.1 Baum: Baumpfähle und Bindungen | Bildqualitätsmaßstab

A

Die Konstruktion von Baumpfahl und Baumband gibt dem Baum ausreichend Halt und beschädigt den Baum nicht.



B

Die Konstruktion von Baumpfahl und Baumband gibt dem Baum ausreichend Halt und beschädigt den Baum nicht. Bindungen sind verrutscht.



C

Die Konstruktion von Baumpfahl und Baumband gibt dem Baum nicht ausreichend Halt und/oder beschädigen den Baum.



7.1 Baum: Stamm- und Stockastriebe | Bildqualitätsmaßstab

A

Es gibt wenig Stamm- und Stockastriebe.



B

Es gibt deutlich Stamm- und Stockastriebe.



C

Es gibt viele Stamm- und Stockastriebe.



7.1 Baum: Baumschnitt – Lichtraumprofil | Bildqualitätsmaßstab

A

Der Baum behindert eine freie Durchfahrt nicht.
Lichtraumprofil Fuß- und Radweg > 2,50 m
Lichtraumprofil Straßen > 4,50 m



B

Der Baum behindert eine freie Durchfahrt
in geringem Maße.
Lichtraumprofil Fuß- und Radweg > 2,50 m
Lichtraumprofil Straßen > 4,50 m



C

Der Baum behindert eine freie Durchfahrt
in erheblichem Maße.
Lichtraumprofil Fuß- und Radweg < 2,50 m
Lichtraumprofil Straßen < 4,50 m



7.1 Baum: Baumschnitt – Schnittbild | Bildqualitätsmaßstab

A

Es gibt keinen Pflegerückstand und keine Äste, die Probleme verursachen



B

Es gibt etwas Pflegerückstand, aber keine Äste, die Probleme verursachen.



C

Es gibt viel Pflegerückstand und Äste, die Probleme verursachen.



8 Inventar

8.1 Mobiles Inventar | Pflegemaßnahmen und -intervalle

Bänke, Abfalleimer, Absperrposten, Absperrungen, Grills, Hundetütenspender, Mobiles Grün, Tische, Fahrradständer etc.

8.2 Festes Inventar | Pflegemaßnahmen und -intervalle

Baumroste, Beleuchtung, Beregnungsanlagen, Brunnen, Rinnen, Kanalanschluss, Pavillion, Randeinfassung, Pergola, Schacht, Sinkkasten, Spielgeräte, Brücken, Strom, Türen/Tore, Wasseranschluss, Zaun, Schilder, Geländer, Kunstwerke etc.

Pflegemaßnahmen	Pflegegrund	Hilfsmittel/Maschinen	Pflegekategorie A			Pflegekategorie B			Pflegekategorie C		
			wöchentlich	monatlich	jährlich	wöchentlich	monatlich	jährlich	wöchentlich	monatlich	jährlich
Sichtkontrolle an Spielgeräten	Verkehrssicherungspflicht Betreiber		2 x wöchentl.			2 x wöchentl.			2 x wöchentl.		
Inventar einbauen	fehlendes Inventar, Schäden, Vandalismus		nach Bedarf			nach Bedarf			nach Bedarf		
Inventar reparieren	Schäden, Vandalismus		nach Bedarf			nach Bedarf			nach Bedarf		
Inventar reinigen	Verschmutzung z. B. von Bänken und Schildern, Vandalismus				2-3 x jährlich			2 x jährlich			1 x jährlich
Inventar pflegen	wässern und düngen von Mobilem Grün, Hundetüten auffüllen		2 x wöchentl.			1-2 x wöchentl.			1 x wöchentl.		

8.1 Mobiles Inventar: Abfalleimer – Äußeres Erscheinungsbild | Bildqualitätsmaßstab

A

Der Abfalleimer ist mit einem Aufkleber beklebt und ist nicht beschmiert. Er ist kaum sichtbar durch flüssige oder klebrige Stoffe beschmiert. Die Deckung ist zufriedenstellend. Der Abfalleimer ist größtenteils durch Beschichtung bzw. Folie bedeckt. An einigen Stellen fehlt sie jedoch, ist in einem schlechten Zustand oder ist verkratzt. Sehr leichte Rostbildung ist erkennbar.



B

Der Abfalleimer ist mit größeren Aufklebern oder Plakaten beklebt oder ist mit kleinen Zeichnungen beschmiert. Er ist deutlich sichtbar durch flüssige oder klebrige Stoffe beschmiert. Die Deckung ist mäßig. An mehreren Stellen des Abfalleimers fehlt die Beschichtung bzw. Folie. Sie ist in einem schlechten Zustand oder ist verkratzt. Vermehrte Rostbildung ist erkennbar.



C

Ein großer Teil der Abfalleimers ist durch ein Plakat/Plakate/Aufkleber beklebt oder ist mit einer Zeichnung beschmiert. Er ist stark durch flüssige oder klebrige Stoffe beschmiert. Die Deckung ist schlecht. An sehr vielen Stellen des Abfalleimers fehlt die Beschichtung bzw. Folie. Sie ist in einem sehr schlechten Zustand oder verkratzt. Starke Rostbildung ist erkennbar.



8.1 Mobiles Inventar: Abfalleimer – Füllungsgrad | Bildqualitätsmaßstab

A

In der Umgebung des Abfalleimers liegt wenig Abfall. Der Behälter ist weniger als zur Hälfte gefüllt, Abfall ragt nicht heraus.



B

In der Umgebung des Abfalleimers liegt Abfall. Der Behälter ist nicht ganz voll, Abfall ragt nicht heraus.



C

In der Umgebung des Abfalleimers liegt viel Abfall. Der Behälter ist fast voll, Abfall ragt aber nicht heraus.



8.1 Mobiles Inventar: Absperrungen – Zustand | Bildqualitätsmaßstab

A

Es gibt wenig Dellen oder Beschädigungen.
Die Absperrung steht leicht schief.



B

Es gibt einige Dellen oder Beschädigungen.
Die Absperrung steht deutlich wahrnehmbar schief.



C

Es gibt viele Dellen oder Beschädigungen.
Die Absperrung steht sehr deutlich wahrnehmbar schief.



8.1 Mobiles Inventar: Absperrpfosten – Zustand | Bildqualitätsmaßstab

A

Die Deckung ist gut. Der Pfosten wird vollständig durch Beschichtung bzw. Folie bedeckt. An einigen Stellen ist Beschichtung bzw. Folie dünner oder verkratzt. Der Pfosten ist mit einem einzelnen Aufkleber beklebt und ist nicht beschmiert. Er zeigt etwas Befall von Vergrünung. Der Pfosten steht senkrecht.



B

Die Deckung ist befriedigend. Der Pfosten ist größtenteils durch Beschichtung bzw. Folie bedeckt. An einigen Stellen ist sie verschwunden, in mäßigem Zustand oder verkratzt. Leichte Rostbildung ist erkennbar. Der Pfosten ist mit größeren Aufklebern beklebt oder er ist mit einer kleinen Zeichnung beschmiert. Er zeigt deutlich sichtbar Befall von Vergrünung. Der Pfosten steht deutlich sichtbar schief.



C

Die Deckung ist mäßig. An größeren Stellen des Pfostens ist die Beschichtung bzw. Folie verschwunden, in einem schlechten Zustand oder verkratzt. Rostbildung ist erkennbar. Ein großer Teil vom Pfahl ist beklebt durch Aufkleber oder ist mit einer Zeichnung beschmiert. Er zeigt sehr starken Befall von Vergrünung. Der Pfosten steht sehr schief.



8.1 Mobiles Inventar: Bänke – Optischer Eindruck | Bildqualitätsmaßstab

A

Die Deckung ist gut. Die Bank wird vollständig durch Beschichtung bedeckt. An einigen Stellen ist sie dünner oder verkratzt. Die Bank ist mit einem Aufkleber beklebt und ist nicht beschmiert. Sie zeigt kaum Vergrünung.



B

Die Deckung ist befriedigend. Die Bank ist größtenteils durch Beschichtung bedeckt. An einigen Stellen ist sie verschwunden, in mäßigem Zustand oder verkratzt. Es zeigt sich sehr leichte Rostbildung. Die Bank ist mit Aufklebern beklebt oder mit kleinen Zeichnungen beschmiert. Sie zeigt deutlich sichtbar Vergrünung.



C

Die Deckung ist mäßig. An größeren Stellen der Bank ist Beschichtung verschwunden, in einem schlechten Zustand oder verkratzt. Es zeigt sich Rostbildung. Ein großer Teil der Bank ist durch Aufkleber beklebt oder mit einer Zeichnung beschmiert. Sie zeigt starke Vergrünung.



8.1 Mobiles Inventar: Bänke – Beschädigungen | Bildqualitätsmaßstab

A

Es gibt wenige, kaum sichtbare Dellen und Beschädigungen an der Bank.



B

Es gibt Dellen und Beschädigungen an der Bank.



C

Es gibt viele Dellen und Beschädigungen an der Bank.



8.1 Mobiles Inventar: Bänke – Überwucherung durch Pflanzen | Bildqualitätsmaßstab

A

Es gibt keine Überwucherung.



B

Es gibt leichte Überwucherung.



C

Es gibt starke Überwucherung.



8.1 Mobiles Inventar: Fahrradständer – Technischer Zustand | Bildqualitätsmaßstab

A

Der Zustand der Fahrradständer ist gut.



B

Der Zustand der Fahrradständer ist befriedigend.



C

Der Zustand der Fahrradständer ist ausreichend.



8.2 Festes Inventar: Baumroste – Abstand zum Baum | Bildqualitätsmaßstab

A

Der Abstand zwischen Baumstamm und Roste ist groß genug und wird langfristig ausreichen.



B

Der Abstand zwischen Baumstamm und Roste ist groß genug und wird mittelfristig ausreichen.



C

Der Abstand zwischen Baumstamm und Roste ist knapp bemessen und muss kurzfristig entfernt bzw. ersetzt werden.



8.2 Festes Inventar: Baumroste – Zustand | Bildqualitätsmaßstab

A

Der Zustand der Baumscheibenabdeckung (Roste) ist gut.



B

Der Zustand der Baumscheibenabdeckung (Roste) ist befriedigend. Stolperkanten < 1 cm.



C

Der Zustand der Baumscheibenabdeckung (Roste) ist ausreichend. Stolperkanten < 2 cm.



8.2 Festes Inventar: Beleuchtung – Optischer Eindruck | Bildqualitätsmaßstab

A

Die Deckung ist gut. Die Leuchte wird vollständig durch die Beschichtung bedeckt. An einigen Stellen ist sie dünner oder verkratzt. Der Mast ist mit einem Aufkleber beklebt und ist nicht beschmiert. Die Leuchte zeigt wenig Befall von Vergrünung.



B

Die Deckung ist befriedigend. Die Leuchte ist größtenteils durch Beschichtung bedeckt. An einigen Stellen ist sie verschwunden, in mäßigem Zustand oder verkratzt. Es zeigt sich leichte Rostbildung. Der Mast ist mit größeren Aufklebern beklebt oder ist beschmiert mit einer kleinen Zeichnung. Die Leuchte zeigt deutlich Befall von Vergrünung.



C

Die Deckung ist mäßig. An größeren Stellen der Leuchte ist die Beschichtung verschwunden, in einem schlechten Zustand oder verkratzt. Es zeigt sich Rostbildung. Ein großer Teil des Mastes ist durch Aufkleber beklebt oder ist mit einer Zeichnung beschmiert. Die Leuchte zeigt starken Befall von Vergrünung.



8.2 Festes Inventar: Beleuchtung – Neigung | Bildqualitätsmaßstab

A

Der Lichtmast steht leicht schief.



B

Der Lichtmast steht sichtbar schief.



C

Der Lichtmast steht deutlich sichtbar schief.



8.2 Festes Inventar: Rinnen – Füllungsgrad | Bildqualitätsmaßstab

A

Die Rinne ist fast leer. Der Durchfluss wird nicht behindert.



B

Die Rinne ist deutlich sichtbar gefüllt.
Der Durchfluss wird nicht behindert.



C

Die Rinne ist fast voll.
Der Durchfluss ist jedoch noch möglich.



8.2 Festes Inventar: Kanalanschluss | Bildqualitätsmaßstab

A

Die Abdeckung schließt gut an den Schachtrand an.
Es gibt wenig Niveauunterschied.



B

Die Abdeckung schließt mäßig an den Schachtrand an.
Es gibt einen deutlichen Niveauunterschied.
Niveauunterschied < 1 cm.



C

Die Abdeckung schließt schlecht an den Schachtrand an.
Es gibt einen großen Niveauunterschied.
Niveauunterschied < 2 cm.



8.2 Festes Inventar: Sinkkästen – Füllungsgrad/Durchfluss | Bildqualitätsmaßstab

A

Der Durchfluss wird kaum durch Kehrrecht blockiert.
Der Schlammeimer ist fast leer.



B

Der Durchfluss wird teilweise durch Kehrrecht blockiert.
Der Schlammeimer ist ziemlich voll.



C

Der Durchfluss wird größtenteils durch Kehrrecht blockiert.
Der Schlammeimer ist voll.



8.2 Festes Inventar: Sinkkästen – Beschädigungen/Versackung | Bildqualitätsmaßstab

A

Es gibt wenige, kaum sichtbare Schäden.
Das Pflaster um den Ablauf ist kaum sichtbar versackt.



B

Es gibt deutlich sichtbare Schäden.
Das Pflaster um den Ablauf ist deutlich sichtbar versackt.
Niveaunterschied < 1 cm.



C

Es gibt viele Schäden.
Das Pflaster um den Ablauf ist stark versackt. Es bleiben nach Niederschlag kleine Wasserpfützen um den Ablauf stehen. Niveaunterschied < 2 cm.



8.2 Festes Inventar: Spielgeräte – Optischer Eindruck | Bildqualitätsmaßstab

A

Die Deckung ist gut. Das Spielgerät wird vollständig durch die Beschichtung bzw. Folie bedeckt. An einigen Stellen ist sie dünn oder verkratzt. Auf dem Spielgerät ist kein flüssiger oder klebriger Schmutz vorhanden. Das Spielgerät ist mit einem einzelnen Aufkleber beklebt und ist nicht beschmiert. Das Spielgerät zeigt wenig Vergrünung.

B

Die Deckung ist befriedigend. Das Gerät ist größtenteils durch Beschichtung bzw. Folie bedeckt. An einigen Stellen ist sie verschwunden, in mäßigem Zustand oder verkratzt. Sehr leichte Rostbildung ist erkennbar. Auf dem Gerät ist kein flüssiger oder klebriger Schmutz vorhanden. Das Gerät ist mit größeren Aufklebern beklebt oder ist mit einer kleinen Zeichnung beschmiert. Das Spielgerät zeigt deutlich sichtbar Vergrünung.

C

Die Deckung ist mäßig. An größeren Stellen des Spielgerätes ist die Beschichtung bzw. Folie verschwunden, in einem schlechten Zustand oder verkratzt. Rostbildung ist erkennbar. Auf dem Gerät ist kein flüssiger oder klebriger Schmutz vorhanden. Ein großer Teil vom Spielgerät ist durch Aufkleber beklebt oder ist mit einer Zeichnung beschmiert. Das Spielgerät zeigt starke Vergrünung.



8.2 Festes Inventar: Spielgeräte – Optischer Eindruck | Bildqualitätsmaßstab

A

Die Deckung ist gut. Das Spielgerät wird vollständig durch die Beschichtung bzw. Folie bedeckt. An einigen Stellen ist sie dünn oder verkratzt. Auf dem Spielgerät ist kein flüssiger oder klebriger Schmutz vorhanden. Das Spielgerät ist mit einem einzelnen Aufkleber beklebt und ist nicht beschmiert. Das Spielgerät zeigt wenig Vergrünung.



B

Die Deckung ist befriedigend. Das Gerät ist größtenteils durch Beschichtung bzw. Folie bedeckt. An einigen Stellen ist sie verschwunden, in mäßigem Zustand oder verkratzt. Sehr leichte Rostbildung ist erkennbar. Auf dem Gerät ist kein flüssiger oder klebriger Schmutz vorhanden. Das Gerät ist mit größeren Aufklebern beklebt oder ist mit einer kleinen Zeichnung beschmiert. Das Spielgerät zeigt deutlich sichtbar Vergrünung.



C

Die Deckung ist mäßig. An größeren Stellen des Spielgerätes ist die Beschichtung bzw. Folie verschwunden, in einem schlechten Zustand oder verkratzt. Rostbildung ist erkennbar. Auf dem Gerät ist kein flüssiger oder klebriger Schmutz vorhanden. Ein großer Teil vom Spielgerät ist durch Aufkleber beklebt oder ist mit einer Zeichnung beschmiert. Das Spielgerät zeigt starke Vergrünung.



8.2 Festes Inventar: Spielgeräte – Dellen oder Beschädigungen | Bildqualitätsmaßstab

A

Es gibt wenige Dellen oder Beschädigungen am Spielgerät.



B

Es gibt einige Dellen oder Beschädigungen am Spielgerät.



C

Es gibt viele Dellen oder Beschädigungen am Spielgerät.



8.2 Festes Inventar: Spielgeräte – Neigung | Bildqualitätsmaßstab

A

Das Spielgerät steht leicht schief.



B

Das Spielgerät steht deutlich sichtbar schief.



C

Das Spielgerät steht sehr schief.



8.2 Festes Inventar: Schilder – Neigung/Drehung | Bildqualitätsmaßstab

A

Das Objekt steht leicht schief. Das Schild steht zur Sichtachse des Verkehrsteilnehmers leicht gedreht.



B

Das Objekt steht deutlich sichtbar schief. Das Schild steht zur Sichtachse des Verkehrsteilnehmers deutlich gedreht.



C

Das Objekt steht sehr schief. Das Schild steht zur Sichtachse des Verkehrsteilnehmers stark gedreht.



8.2 Festes Inventar: Schilder – Optischer Eindruck | Bildqualitätsmaßstab

A

Die Deckung ist gut. Das Schild ist komplett durch Beschichtung bedeckt. An einigen Stellen ist die Beschichtung dünner oder verkratzt. Es ist mit einem Aufkleber beklebt und ist nicht beschmiert. Das Schild ist an der Vorderseite wenig durch Vergrünung beschmutzt.



B

Die Deckung ist zufriedenstellend. Es ist größtenteils durch Beschichtung bedeckt. An einigen Stellen fehlt sie jedoch oder ist in einem schlechten Zustand. Das Schild ist mit größeren Aufklebern beklebt oder ist mit einer kleinen Zeichnung beschmiert. Es ist an der Vorderseite deutlich sichtbar durch Vergrünung beschmutzt.



C

Die Deckung ist mäßig. An mehreren Stellen des Schildes fehlt die Beschichtung. Sie ist in einem schlechten Zustand oder verkratzt. Rostbildung ist sichtbar. Ein großer Teil vom Schild ist durch Aufkleber beklebt oder einer Zeichnung beschmiert. Es ist an der Vorderseite stark durch Vergrünung geschmutzt.



8.2 Festes Inventar: Zäune – Optischer Eindruck | Bildqualitätsmaßstab

A

Die Deckung ist gut. Der Zaun wird vollständig durch Beschichtung bedeckt. An einigen Stellen ist sie dünner oder verkratzt. Der Zaun zeigt etwas Befall von Vergrünung.



B

Die Deckung ist zufriedenstellend. Der Zaun ist größtenteils mit Beschichtung bedeckt. An einigen Stellen ist sie verschwunden, in mäßiger Kondition oder verkratzt. Es gibt leichte Rostbildung.



C

Die Deckung ist mäßig. An größeren Stellen des Zaunes ist die Beschichtung verschwunden, in einem schlechten Zustand oder verkratzt. Es gibt Roststellen. Der Zaun zeigt starken Befall von Vergrünung an.



8.2 Festes Inventar: Zäune – Technischer Zustand | Bildqualitätsmaßstab

A

Der Zaun steht leicht schief. Es gibt wenig Dellen oder Beschädigungen im Zaun. Der Maschendrahtzaun ist in einem guten Zustand.



B

Der Zaun steht deutlich sichtbar schief. Es gibt deutliche Dellen oder Beschädigungen im Zaun. Der Maschendrahtzaun ist in einem befriedigendem Zustand.



C

Der Zaun steht sehr deutlich schief. Es gibt viele Dellen oder Beschädigungen im Zaun. Der Maschendrahtzaun ist in einem schlechten Zustand.



9 Winterdienst

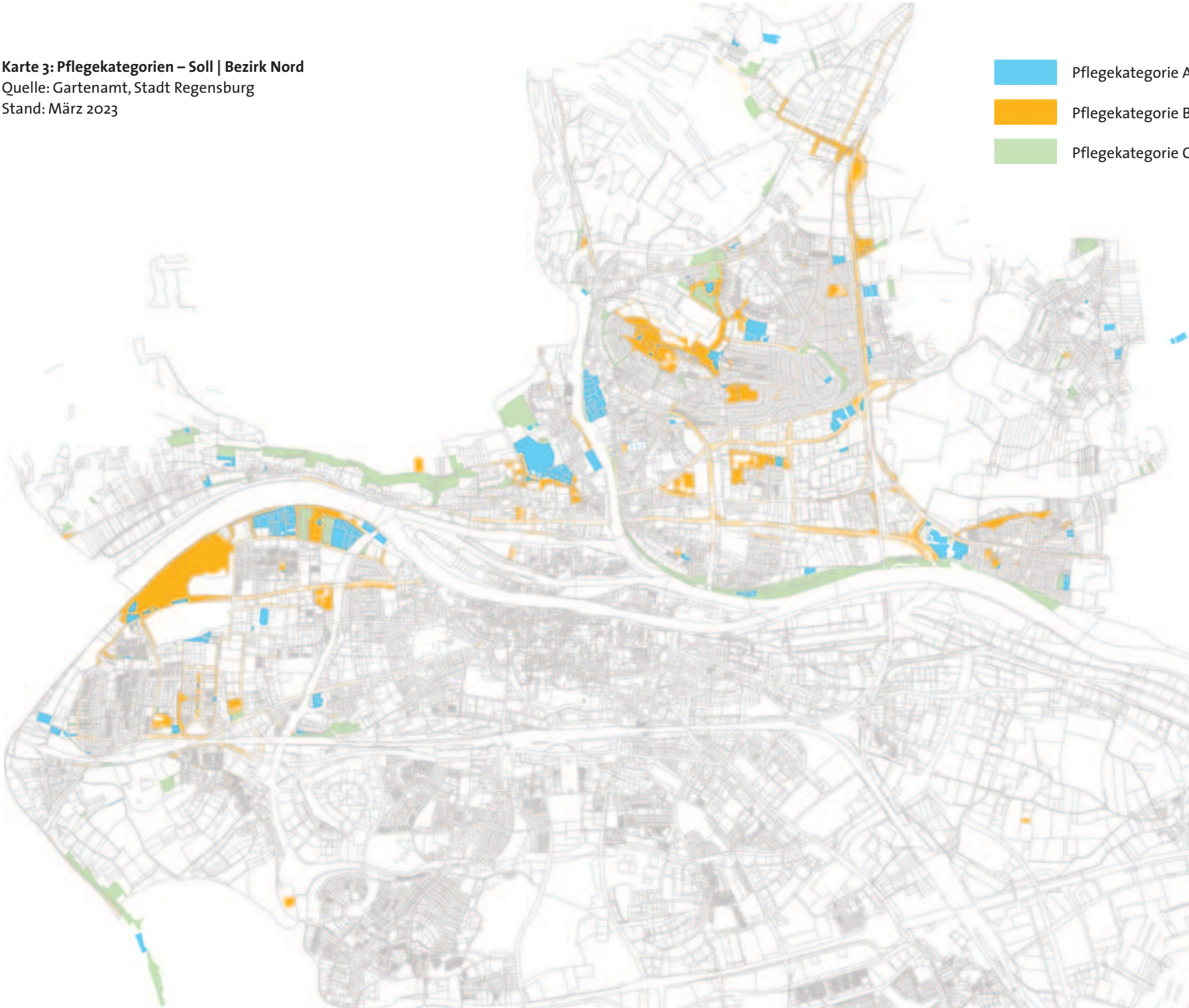
9.1 Winterdienst | Pflegemaßnahmen und -intervalle

Pflegemaßnahmen	Pflegegrund	Hilfsmittel/Maschinen	Pflegekategorie A			Pflegekategorie B			Pflegekategorie C											
			wöchentlich	monatlich	jährlich	wöchentlich	monatlich	jährlich	wöchentlich	monatlich	jährlich									
Splitt kehren, aufnehmen und entsorgen	Verunreinigung durch Winterdienst	Traktor + Anbaukehrmaschine, handgeführte Kehrmaschine			1 x jährlich nach Winterdienstperiode															
Räumen und Streuen	Schneefall, Glätte	von Hand oder mit Maschine	von Nov. bis März																	
Splittkisten auffüllen	Material für Winterdienst	Traktor mit Anhänger, LKW, Kleintransporter	von Nov. bis März																	

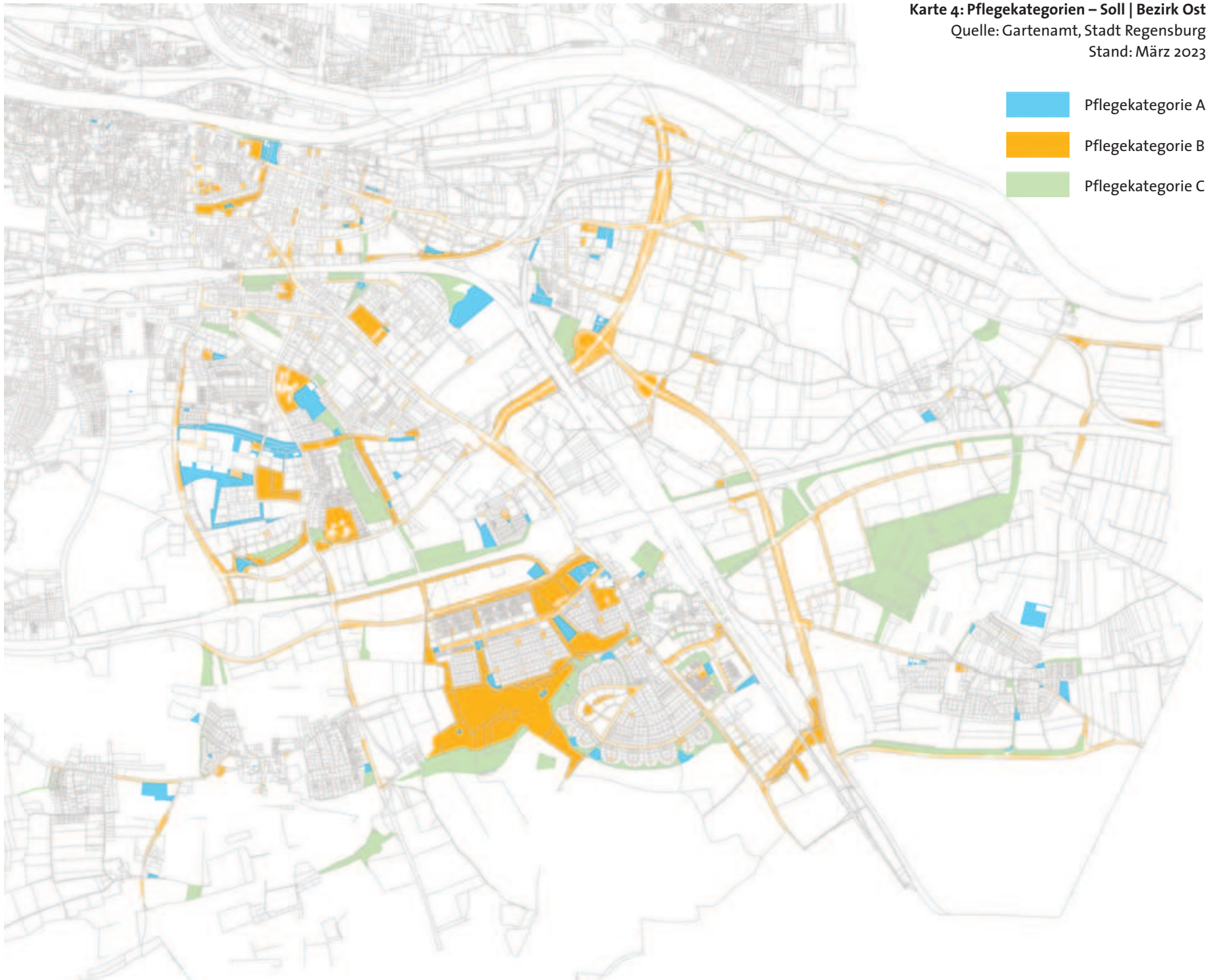
Gibt es beim Winterdienst im Gartenamt nicht.

Karte 3: Pflegekategorien – Soll | Bezirk Nord
Quelle: Gartenamt, Stadt Regensburg
Stand: März 2023

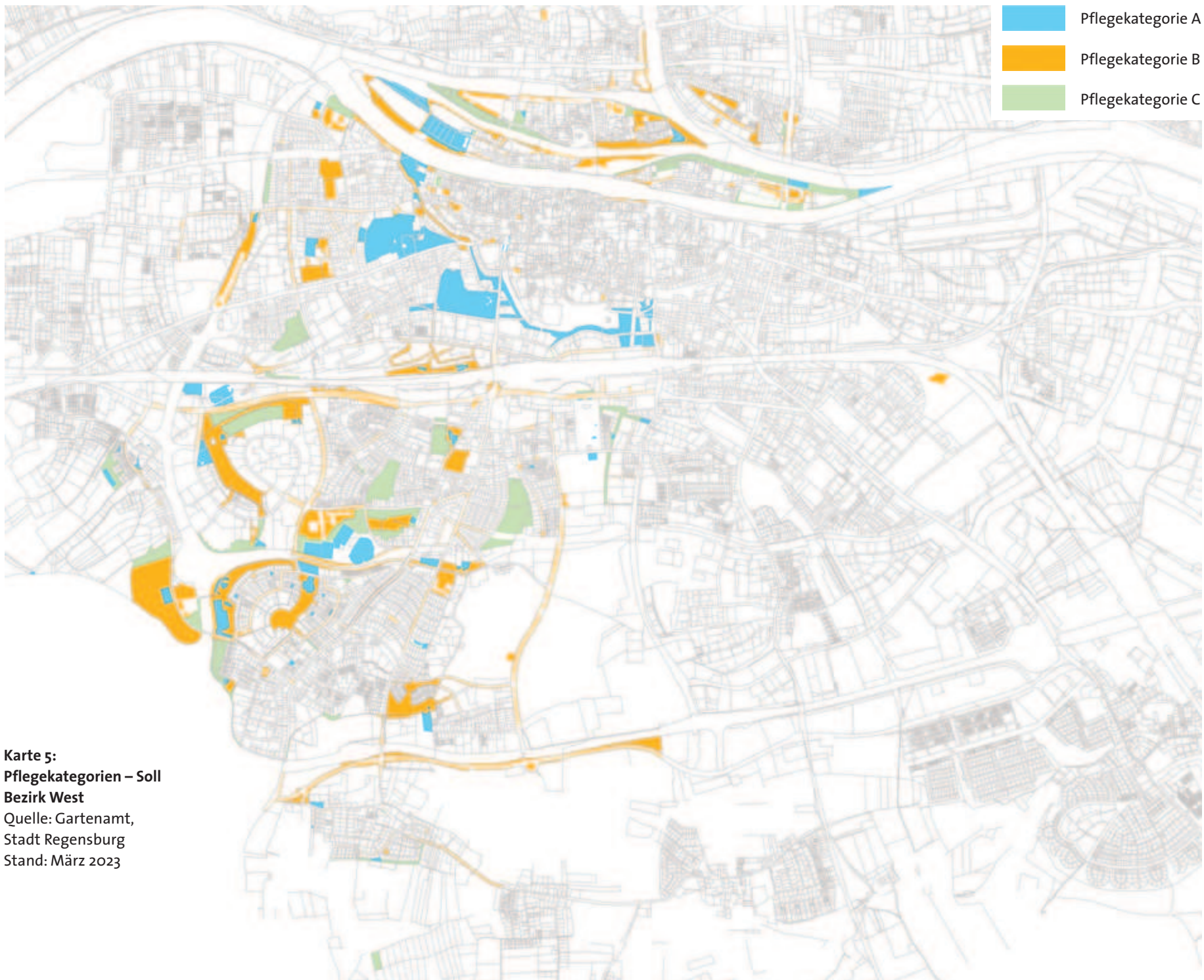
-  Pflegekategorie A
-  Pflegekategorie B
-  Pflegekategorie C



























































































Karte 4: Pflegekategorien – Soll | Bezirk Ost
Quelle: Gartenamt, Stadt Regensburg
Stand: März 2023




















































































Karte 5:
Pflegekategorien – Soll
Bezirk West
Quelle: Gartenamt,
Stadt Regensburg
Stand: März 2023






























































































Kostenstelle	Grünanlagenbezeichnung	IST	SOLL
1160	Aberdeenpark	B 	B 
7386	Aberdeenpark Spiel- und Bolzplatz	A 	A 
3001	Adolf-Schmetzer-Straße, Prinz-Ludwig-Straße Bruderwöhrdstraße	B 	B 
3033	Ägidienplatz	B 	B 
0201	Albertstraße, Bahnhofstraße, Margaretenstraße (Busparkplatz) – (Amt 6o)	C 	C 
1118	Albert-Schweitzer-Park	B 	B 
7332	Albert-Schweitzer-Park Spiel- und Bolzplatz	A 	A 
8012	Albert-Schweitzer-Schule	B 	B 
8027	Albertus-Magnus-Gymnasium , Don Bosco	B 	B 
3032	Albertus-Magnus-Platz	B 	B 
8031	Albrecht-Altdorfer-Gymnasium u. Sportplatz	B 	B 
2021	Alfons-Auer-Straße Sportclub SSA	A 	A 
3002	Alfons-Auer-Straße, Brahmstraße	B 	B 
3190	Alfons-Sigl-Straße, Am Hölzl, Eschen-, Tannen-, Eiben-, Ahorn-, Nußweg, Silberweiherweg, Eisenrinerweg, Tegernheimer Schluchtweg	B 	B 
7342	Alte Waldmünchner Straße Bolzplatz	A 	A 
1131	Altenheim Reinhausen Grünanlage	B 	B 
0321	Alter Hafen Böschung	B 	C 
3128	Altmühlstraße	B 	B 
7477	Altstadt KiTa/KiHo	B 	B 
1181	Am Bach (Leoprechting) Grünanlage	C 	C 
0101	Am Brandlberg (Amt 23)	C 	C 











































Kostenstelle	Grünanlagenbezeichnung	IST	SOLL
3005	Am Dreifaltigkeitsberg	B 	B 
5001	Am Dreifaltigkeitsberg Friedhof	A 	A 
1140	Am Dreifaltigkeitsberg Grünanlage	B 	B 
7305	Am Dreifaltigkeitsberg Spielplatz	A 	A 
3030	Am Dultplatz	B 	B 
3091	Am Europakanal	B 	B 
7334	Am Flachlberg Spielplatz	A 	A 
3211	Am Flachlberg, Plesserstraße, Gnesener Straße, Königshütter Straße	B 	B 
1192	Am Gern Grünanlage	B 	C 
3185	Am Gern, Am Sandberg	B 	B 
0310	Am Gries	B 	B 
7321	Am Gries Spiel- und Bolzplatz	A 	A 
8002	Am Judenstein Realschule	B 	B 
1002	Am Keilsteiner Hang, Tegernheimer Weg	C 	C 
0134	Am Kreuzhof Fläche Nr. 305/1 (Amt 23)	C 	C 
0136	Am Kreuzhof Fläche Nr. 305/14 (Amt 65)	C 	C 
0135	Am Kreuzhof Fläche Nr. 305/5 (Amt 23)	C 	C 
1037	Am Kreuzhof Fläche Nr. 306/5 (Amt 44 und 65)	C 	C 
1154	Am Rauber Grünanlage	C 	C 
8029	Am Sallerner Berg Schule	B 	B 
3183	Am Sallerner Berg, Rhönstraße	B 	B 
3109	Am Singrün, Am Judenstein, Holzlände, Lederergasse, Nonnenplatz	B 	B 
9007	Am Vitusbach Kleingartenanlage	C 	C 



















































Kostenstelle	Grünanlagenbezeichnung	IST	SOLL
3088	Amberger Straße	B 	B 
0151	Amberger Straße (Amt 23)	C 	C 
7215	An der Irlter Höhe Spielplatz	A 	A 
1202	An den Klostergründen Grünanlage	B 	C 
7303	An den Klostergründen I Spielplatz	A 	A 
7304	An den Klostergründen II Spielplatz	A 	A 
7146	An der Brunnstube Spielplatz	A 	A 
3061	An der Brunnstube, Dechbettener Weinberg, Lohackerstraße, An der Klosterbreite, Erboweg	B 	B 
3064	An der Irlter Höhe, Vilshofenerstraße	B 	B 
9011	An der Iselrinne Kleingartenanlage	C 	C 
3112	An der Schergenbreite, Zimmerstraße	B 	B 
3221	Andreasstraße & Kirche, Franziskanerplatz	B 	B 
7288	Angerweg Spielplatz	A 	A 
1126	Aral – Aussiger Straße Grünanlage	C 	B 
7201	Arena Jugendzentrum	A 	A 
0102	Asamstraße (Amt 23)	C 	C 
1168	Aubach-Park	C 	B 
1011	Aubach (Burgweinting – Irl)	C 	C 
1165	Aubachpark / Grünzug I + II + III + IV	C 	C 
3084	Auf der Winzerer Höhe	B 	B 
0121	Augsburger Straße 99-103 (Amt 23)	C 	C 
3004	Augsburger Straße mit Bischof-Wittmann-Str., Kumpfmühler Straße	B 	B 
1213	Ausgleichsfläche Berchinger Straße	C 	C 













































Kostenstelle	Grünanlagenbezeichnung	IST	SOLL
3240	Äußere Wienerstraße	B 	B 
3003	Aussigerstraße	B 	B 
7314	Aussigerstraße Spiel- und Bolzplatz	A 	A 
1152	BAB-Wall, Spandauer Straße – Galgenbergstraße Grünanlage	C 	C 
0215	Bäckergasse Busparkplatz (Amt 23)	B 	B 
0317	Badstraße	B 	C 
1185	Bahnhofsanlagen, Ernst-Reuther-Platz, Petersweg, Obelisk, Römermauer Grünanlage	B 	A 
3216	Bahnhofstraße, Altstadt Südumgebung	B 	B 
3137	Bajuwarenstraße, Markomannenstraße	B 	B 
3176	Baltenstraße	B 	B 
7340	Baltenstraße Spiel- und Bolzplatz	A 	A 
3244	Barbara-Blomberg-, Maria-von-Neuenstein-, Julie-von-Zerzog-, Lotte-Branz-, Marie-Höhne-, Marie-Schandri-Straße	B 	B 
0031	Baumschule	B 	B 
3079	Bayerwaldstraße	B 	B 
0322	Bayerwaldstraße Regenufer	C 	B 
1123	Bedelgasse Grünanlage	B 	C 
9008	Behnerkeller KG Am Kumpfmühler Kastell	C 	C 
3068	Benediktus-, Bonifatius-, Klosterackerweg	B 	B 
3149	Benzstraße, Grunewaldstraße	B 	B 
7291	Benzstraße Spiel- und Bolzplatz	A 	A 
3075	Berchinger Straße	B 	B 









































Kostenstelle	Grünanlagenbezeichnung	IST	SOLL
7132	Berchinger Straße Spielplatz	A 	A 
3086	Berlinerstraße	B 	B 
0105	Betriebsgelände Amt 70	C 	C 
2001	Bezirkssportanlage Weinweg	A 	A 
4001	Bismarckplatz	A 	A 
1158	BMW Lärmschutzwall Harting Grünanlage	C 	C 
1110	Boelckestraße, Immelmannstraße Grünanlage	B 	C 
7139	Boelckestraße Spiel- und Bolzplatz	A 	A 
1183	Boessnerische Höfe mit Theresienweg Grünanlage	B 	C 
3184	Böhmerwaldstraße, Im Gschwand	B 	B 
8041	BOS + FOS	B 	B 
8021	BOS und BSF Petersweg	B 	B 
6010	Brandlberg Kriegerdenkmal	A 	A 
7138	Brandlberg Spielplatz	A 	A 
3010	Brandlberger Straße	B 	B 
0146	Brandlberger Straße (Amt 23)	C 	C 
3009	Brennbergstraße	B 	B 
3007	Brennesstraße	B 	B 
1210	Brixenpark	B 	A 
7116	Brixenpark Spielplatz	A 	A 
3182	Brombeer-, Ginster-, Heidelbeer-, Mispel-, Preisselbeer-, Rotdorn-, Wacholder-, Keilsteiner-, Keilberger Schulweg	B 	B 
7335	Brombeerweg Spielplatz	A 	A 















































Kostenstelle	Grünanlagenbezeichnung	IST	SOLL
3228	Brunnhuberstraße, Verbindungsweg	B 	B 
2031	BSC Regensburg	A 	A 
0107	Bühelstraße (Harting) – Amt 23	C 	C 
1178	Bühelstraße Grünanlage	B 	C 
7253	Bühelstraße Spielplatz	A 	A 
3096	Burgunderstraße	B 	B 
7206	Burgunderstraße I Spielplatz	A 	A 
7207	Burgunderstraße II Bolzplatz	A 	A 
0233	Burgweinting Bahn-Haltepunkt (Amt 32)	C 	C 
1199	Burgweinting Brunnenplatz Grünanlage	B 	B 
5016	Burgweinting Friedhof	A 	A 
7202	Burgweinting Jugendtreff	A 	A 
7484	Burgweinting KiTa	B 	B 
6016	Burgweinting Kriegerdenkmal	A 	A 
1177	Burgweinting Mitte Grünanlage	B 	C 
1193	Burgweinting Römerpark Grünanlage	C 	B 
7485	Burgweinting Schule KiHo	B 	B 
8020	Burgweinting Schule mit Sportplatz	B 	B 
1179	Burgweinting Süd Gewerbegebiet Grünanlage	C 	C 
3235	Burgweintinger Straße, Junkerstraße, Robert-Barth-Straße, An der Eben	B 	B 
1169	Burweinting Zentraler Grünzug	B 	B 
1204	Candis-Park	B 	B 
7210	Candispark Spielplatz	A 	A 
3167	Carl-Maria-von-Weber-Straße	B 	B 







































Kostenstelle	Grünanlagenbezeichnung	IST	SOLL
7267	Carl-Maria-von-Weber-Straße I Spielplatz	A 	A 
7243	Carl-Maria-von-Weber-Straße II BMX-Bahn & Bolzplatz	A 	A 
7214	Ceresweg Spielplatz	A 	A 
0109	Chamer Straße (Amt 23)	C 	C 
7336	Chamer Straße Spiel- und Bolzplatz	A 	A 
3060	Chamerstraße	B 	B 
1141	Christliebstraße Grünanlage	B 	B 
7219	Christliebstraße Spiel- und Bolzplatz	A 	A 
7462	Clermont-Ferrand-Allee KiHo	B 	B 
3078	Clermont-Ferrand-Allee mit Altdorferstraße, Grimmstraße	B 	B 
8016	Clermont-Ferrand-Schule	B 	B 
3008	D.-Martin-Luther Straße, Hemauerstraße, Minorittenweg	B 	B 
3006	Dachauptplatz	B 	B 
7130	Dalbergstraße Spielplatz	A 	A 
3128	David-Funk-Straße, Gabriele-Münter-Straße, Michelerstraße, Barbara-Popp-Straße	B 	B 
7114	Dechbetten I + II Spielplatz	A 	A 
6006	Dechbetten Kriegerdenkmal	A 	A 
3059	Dechbettener Straße, Hoppestraße	B 	B 
1005	Dechbettener Wäldchen	C 	C 
1175	Dechbettener Weinberg Grünanlage	B 	C 
7229	Deggendorfer Straße Spielplatz	A 	A 













































Kostenstelle	Grünanlagenbezeichnung	IST	SOLL
3014	Diepenbrockstraße, Domspatzen	B 	B 
3077	Dionys-Danegger-Straße	B 	B 
2041	DJK Nord	A 	A 
2008	DJK Puricellistraße	A 	A 
1147	Donaupark	C 	B 
7152	Donaupark Spiel- und Bolzplatz, Skateranlage	A 	A 
0111	Donaustauer Ecke Fellingnerbergstr. (Amt 23)	C 	C 
0203	Donaustauer Straße Pappelwäldchen (Amt 23)	C 	C 
0130	Donaustauer Str. Umgriff Sportanlage (Amt 23)	C 	C 
3013	Donaustauer Straße	B 	B 
1105	Dörnbergpark	B 	A 
7216	Dörnbergpark Spielplatz	A 	A 
1217	Dörnbergviertel Grünfinger	B 	B 
1216	Dörnbergviertel Park	B 	B 
7148	Dörnbergviertel Spielplatz 1 (Indianer)	A 	A 
7149	Dörnbergviertel Spielplatz 2 (Zauberwald)	A 	A 
3148	Dr.-Gessler-Str. mit Friedrich-Ebert-Str. (2 Teile)	B 	B 
7463	Dr.-Gessler-Straße Kinderhaus	B 	B 
3121	Dr.-Held-Straße, Bienenheimweg, Blumenstraße	B 	B 
7124	Dreibäumerlberg Spiel- und Bolzplatz	A 	A 
6009	Dreifaltigkeitsberg Kriegerdenkmal	A 	A 
0329	Dükerbauwerke Nord (Amt 65)	C 	C 
0328	Dükerbauwerke Ost (Amt 65)	C 	C 
0218	Dultplatz (Amt 32)	B 	B 
3238	Edisonstraße	B 	B 

Kostenstelle	Grünanlagenbezeichnung	IST	SOLL
6005	Ehrengräber (Bezirk Ost)	A 	A 
6004	Ehrengräber Esser, Wunderle, Neumüller, Boll (Bezirk Nord)	A 	A 
1019	Eidechsenbiotop Dörnbergpark	C 	C 
1120	Eifelstraße Serpentina Grünanlage	B 	C 
0112	Eifelstraße Steinbruch (Amt 23)	C 	C 
1180	Einhausung Grünanlage	B 	B 
7105	Einhausung Skateranlage	A 	A 
1137	Elferstraße Grünanlage	B 	B 
7466	Engelburgergasse KiHo	B 	B 
1209	Erasmusweg Grünanlage	C 	C 
3017	Erbprinz-Franz-Josef-Straße	B 	B 
3151	Erlangerstraße	B 	B 
3113	Erzgebirgstraße	B 	B 
2004	ESV 1927	A 	A 
7390	Fantasy Jugendzentrum	A 	A 
7316	Fellingerbergstraße Spiel- und Bolzplatz	A 	A 
3020	Fichtelgebirgstraße	B 	B 
3018	Fikentscherstraße mit Bischof-von-Senestrey-Straße, Denzingerstraße	B 	B 
7134	Fikentscherstraße Spielplatz	A 	A 
3181	Fleischmannstraße	B 	B 
3080	Fort-Skelly-Straße	B 	B 
7459	Fort-Skelly-Straße KiGa (Interims-KiGa)	B 	B 
0114	Frankenstraße / Ecke Holzgartenstr. (Amt 23)	C 	C 

Kostenstelle	Grünanlagenbezeichnung	IST	SOLL
0113	Frankenstraße bei Avia-Hotel (Amt 23)	C 	C 
3135	Frankenstraße mit Steinweg (I - III)	B 	B 
0138	Franz-Josef-Strauß-Allee (Amt 23)	C 	C 
1034	Franz-Josef-Strauss-Allee Ausgleichsfläche	C 	C 
3067	Franz-Josef-Strauß-Allee Autobahnlärmschutz	B 	B 
1201	Franz-Josef-Strauß-Allee Lärmschutzanlage	C 	C 
3101	Franz-Josef-Strauß-Allee Osten und Lärmschutzanlage	B 	B 
3100	Franz-Josef-Strauß-Allee Westen	B 	B 
3215	Franz-von-Taxis-Ring, Speerweg, Wittweg, Hombergerweg, Münzerweg	B 	B 
7192	Franz-Winzinger-Weg Spielplatz	A 	A 
2005	Freier TUS	A 	A 
3071	Friedenstraße	B 	B 
1189	Friedenstraße Grünanlage	C 	C 
3085	Friedrich-Niedermayer-Straße, Clara-Schumann-Straße, Gertrud-Kaltenecker-Straße, Sarmannastraße, Ladehofstraße	B 	B 
3169	Friedrich-Viehbacher-Allee (Xaver-Fuhr-Straße, Hermann-Höcherl-Straße)	B 	B 
7111	Fritz-Schäffer-Weg Spielplatz	A 	A 
3173	Frobenius-Forster-Straße	B 	B 
2006	FSV Prüfening Sportplatz	A 	A 
3114	Furtmayrstraße, Vorderer Mühlweg	B 	B 
4016	Fußgängerzone	A 	A 

Kostenstelle	Grünanlagenbezeichnung	IST	SOLL
0221	FW Burgweinting	B 	B 
0225	FW Greflingerstraße	B 	B 
0226	FW Keilberg	B 	B 
0222	FW Kirchmeierstraße	B 	B 
0220	FW Oberisling	B 	B 
0227	FW Winzer	B 	B 
3021	Gabelsbergerstraße, Richard-Wagner-Straße	B 	B 
9010	Galgenberg Kleingartenanlage	C 	C 
3134	Galgenbergstraße, Haydnstraße, Johann-Hösl-Straße (Teil I + II)	B 	B 
7205	Galgenbergstraße Spielplatz	A 	A 
1176	Galgenberg – Uni Grünanlage	C 	C 
0327	Gallingkofen Regenufer	C 	C 
3050	Garbenstraße + Seitenstraßen	B 	B 
9002	Gartenfreunde Kleingartenanlage (Jahnstadion)	C 	C 
0041	Gebäude und Grundstücke	B 	B 
1134	Geibelplatz Grünanlage	B 	C 
7107	Geibelplatz Spielplatz	A 	A 
7320	Geiersbergweg Spielplatz	A 	A 
7133	Georg-Herbst-Straße Spielplatz	A 	A 
8026	Gerhardinger Grundschule	B 	B 
7480	Gerhardinger Schule KiHo	B 	B 
3233	Gertrud-von-le-Fort-Straße, Berthold Brecht-Weg, Heinrich-Heine-Weg	B 	B 
7490	Gewerbepark KiTa	B 	B 










































Kostenstelle	Grünanlagenbezeichnung	IST	SOLL
8014	Goethe-Gymnasium	B 	B 
3056	Graf-Zeppelin-Straße	B 	B 
1167	Graß Grünanlage	C 	C 
0115	Grass Kirche (Amt 23)	C 	C 
7156	Graß Spielplatz- und Bolzplatz	A 	A 
3126	Gräßlstraße	B 	B 
3023	Greflingerstraße, Pürkelgutweg	B 	B 
3065	Großprüfening mit Klosterackerweg, Leichtlgasse, Mattinger Straße	B 	B 
1012	Großprüfening Streuobstwiese	C 	C 
3188	Grünthaler Straße	B 	B 
8009	GS der Vielfalt u. Toleranz + Willi-Ulfig-MS	B 	B 
9014	Guerickestraße Kleingartenanlage	C 	C 
3022	Guerickestraße, Plato-Wild-Straße, Zeißstraße	B 	B 
2011	Guerickestraße Bezirkssportanlage	A 	A 
1203	Guerickestraße Grünanlage	B 	C 
3034	Gutenbergplatz	B 	B 
7251	Hackenackerweg Spiel- und Bolzplatz	A 	A 
7464	Hadamarstraße KiGa	B 	B 
0219	Hallenbad Umformerstation (REWAG)	C 	C 
3070	Hanns-Seidl-Weg Spielplatz	A 	A 
3070	Harthofer Weg	B 	B 
4032	Harting Denkmal (Schmuckplatz)	A 	A 
5015	Harting Friedhof	A 	A 
7478	Harting KiTa	B 	B 

Kostenstelle	Grünanlagenbezeichnung	IST	SOLL
6019	Harting Kriegerdenkmal	A 	A 
1170	Harting Mitte Kirchplatz Grünanlage	B 	C 
1153	Harting Süd Grünanlage	C 	C 
3234	Hartinger Straße mit Kirchweg, Höllgasse, Frohnwiesenweg	B 	B 
7328	Haslbach Freizeitzentrum	A 	A 
0116	Haslbach Gutshof (Amt 23)	C 	C 
1010	Haslbach Weiher Biotop	C 	C 
7482	Haydnstraße KiHo	B 	B 
7287	Haydnstraße Spiel- und Bolzplatz	A 	A 
0117	Heckgrabenweg Harting (Amt 23)	C 	C 
7474	Hedwigstraße KiTa	B 	B 
7112	Hedwigstraße Spielplatz	A 	A 
7189	Hegenauer Park Spielplatz	A 	A 
6041	Hegenauergrab Ehrengab	A 	A 
1156	Hegenauer-Park	A 	B 
7212	Helenenstraße Spielplatz	A 	A 
3159	Herbert-Quant-Allee	B 	B 
0148	Herman-Geib-Straße Böschung (Amt 23)	C 	C 
3097	Herman-Geib-Straße	B 	B 
7254	Hermann-Höcherl-Straße Bolzplatz & Skateranlage	A 	A 
7131	Hermann-Köhl-Straße Spielplatz	A 	A 
1130	Herrenplatz mit Spatzengäßchen, Zur Schönen Gelegenheit Grünanlage	B 	C 












Kostenstelle	Grünanlagenbezeichnung	IST	SOLL
1102	Herzogpark	A 	A 
3189	Himbeerweg, Rotdornweg	B 	B 
1129	Hinter der Königlichen Villa Grünanlage	B 	C 
7208	Hinterer Mühlweg Bolzplatz	A 	A 
1136	Hinterer Mühlweg Grünanlage	B 	B 
3175	Hochstifterstraße	B 	B 
0334	Hochwasser Rückhaltemulde Schwabelweis – Unterer Wöhrd (Amt 65)	C 	C 
0333	Hochwasser Rückhaltesystem Burgweinting (Amt 65)	C 	C 
0331	Hochwasser Rückhaltesystem Irl (WWA, Amt 65)	C 	C 
0332	Hochwasser Rückhaltesystem Leoprechting (WWA, Amt 65)	C 	C 
3026	Hochweg mit Dornierstraße, Pechbartl, Praschweg, Eisenmannstraße	B 	B 
0119	Hofer Straße (Amt 23)	C 	C 
3139	Hofer Straße	B 	B 
1159	Höflinger Forst/Weg – Unterisling	C 	C 
0235	Höflinger Forst Wanderweg (Naherholungsverein)	C 	C 
3115	Hoher-Kreuz-Weg, Deggendorfer Straße	B 	B 
8008	Hohes Kreuz Grundschule	B 	B 
7476	Hohes Kreuz KiHo	B 	B 
3027	Höllbachstraße, Spindelbachweg	B 	B 
3154	Holzäckerstraße	B 	B 

Kostenstelle	Grünanlagenbezeichnung	IST	SOLL
0308	Holzlande Ufer Leinpfad	C	C
7155	Holzwiesenweg Spielplatz	A	A
3206	Holzwiesenweg, Am Alten Schlag, Birkenschlagweg, Brunnenplatz, Brunnenst., Hofweg, Waldweidenweg, Godinstraße	B	B
1125	Hornstraße, Alfons-Auer-Straße Grünanlage	B	C
3063	Humboldtstraße	B	B
1135	Humboldtstraße Grünanlage	B	B
7281	Humboldtstraße I Spiel- und Bolzplatz	A	A
7282	Humboldtstraße II Spielplatz	A	A
7483	Humboldtstraße Lerninsel	B	B
1142	Hundsumkehr Grünanlage	B	B
7108	Hundsumkehr Spiel- und Bolzplatz	A	A
3133	Hunsrückstraße	B	B
3047	Illerstraße	B	B
3107	Im Reichen Winkel, Siebenbürgerstraße	B	B
3116	Innstraße	B	B
7358	Inselpark Spielplatz	A	A
3171	Irl, Sulzfeldstraße	B	B
3029	Isarstraße	B	B
7331	Isarstraße Spiel- und Bolzplatz	A	A
1018	Islinger Mühlbach	C	C
7279	Islinger Weg Spielplatz	A	A
3226	Isonzostraße, Ardennenstraße, Argonnenstraße, Vogesenstraße	B	B













































Kostenstelle	Grünanlagenbezeichnung	IST	SOLL
0307	Jahninsel	B	B
2003	Jahnplatz II, Trainingsplatz am Weinweg	A	A
3168	Johann-Hösl-Straße	B	B
3131	Johannisstraße	B	B
3212	Josef-Barth-Straße	B	B
7289	Josef-Bayer-Weg Spielplatz	A	A
5007	Jüdischer Friedhof	A	A
3054	Junostraße + Seitenstraßen	B	B
7213	Jupiterstraße Spielplatz	A	A
7368	Kager Spiel- und Grillplatz	A	A
3117	Kallmünzergasse, Schwanenplatz	B	B
3098	Karether Weg	B	B
1194	Karl-Bauer-Park	B	B
1103	Karl-Freitag-Park	B	B
7102	Karl-Freitag-Park Spielplatz	A	A
3122	Karpatenstraße	B	B
3231	Käthe-Kollwitz-Straße, Fanny-Hensel-Weg, Käthe-Dorsch-Weg, Aureli	B	B
3102	Kaulbachweg, Macheinerweg	B	B
0106	Keilberg Brunnsteg (Amt 23)	C	C
5005	Keilberg Friedhof	A	A
1197	Keilberg Grünanlage	C	C
6013	Keilberg Kriegerdenkmal	A	A
8018	Keilberg Schule	B	B
0120	Keilbergheim (Amt 23)	C	C

Kostenstelle	Grünanlagenbezeichnung	IST	SOLL
0208	Keilsteiner Breiten (Amt 63)	C 	C 
7323	Keilsteiner Breiten Spielplatz	A 	A 
0207	Keilsteiner Weg (Amt 63)	C 	C 
3099	Kellerweg	B 	B 
7209	Kellerweg Spielplatz	A 	A 
3242	Keltenring (Wihmundweg, Am Brennofen, Hallstadtweg, Theodolindeweg, Glockenbecherweg, Römerstraße)	B 	B 
8036	Kerschensteiner Gewerbl. Berufsschule I	B 	B 
8037	Kerschensteiner Gewerbl. Berufsschule II	B 	B 
8038	Kerschensteiner Gewerbl. Berufsschule III	B 	B 
1109	Killermannstraße Grünanlage	B 	C 
3236	Kirchfeldallee	B 	B 
7136	Kirchfeldallee Spielplatz	A 	A 
3074	Kirchmeierstraße mit Dechbettener Brücke	B 	B 
9019	Kirchmeierstraße Kleingartenanlage	C 	C 
7280	Kirchweg Spielplatz	A 	A 
7457	KiTa Weinweg (Container)	B 	B 
9024	Kleinfeld Kleingartenanlage	C 	C 
3144	Klenzestraße, Erzbischof-Buchberger-Allee, Königswiesenweg, Steiglehnerweg, Asamstraße	B 	B 
7137	Klenzestraße Spielplatz	A 	A 
8033	Königswiesen GS	B 	B 
9004	Königswiesen I und II Kleingartenanlage	C 	C 
7160	Königswiesen Jugendzentrum	A 	A 


Kostenstelle	Grünanlagenbezeichnung	IST	SOLL
7475	Königswiesen KiHo	B 	B 
1104	Königswiesenpark	B 	B 
7110	Königswiesenpark Spielplatz	A 	A 
3197	Konrad-Adenauer-Allee, Boelckestraße, Kaiser-Friedrich-Allee	B 	B 
1162	Konrad-Adenauer-Allee-Augsburger Straße Grünanlage	B 	C 
8010	Konradschule Grund- und Hauptschule	B 	B 
7479	Konradschule KiHo	B 	B 
1119	Konradsiedlungspark	B 	C 
7230	Kontrast Jugendzentrum	A 	A 
0228	Kornweg (Museum), Ausgrabung Römerpark (Amt 44)	B 	B 
3178	Kötztinger Straße	B 	B 
7341	Kötztinger Straße Spielplatz	A 	A 
1161	Köwe-Schwalbenneststraße Grünanlage	B 	B 
7250	Kreuzhofstraße Bolzplatz	A 	A 
8004	Kreuzschule	B 	B 
3043	Kumpfmühl BAB	B 	B 
1013	Kumpfmühl Feuchtbiotop	C 	C 
1111	Kumpfmühler Kastell Grünanlage	B 	B 
7147	Kumpfmühler Kastell Spiel- und Bolzplatz	A 	A 
3035	Kumpfmühler Straße, Margaretenstraße	B 	B 
1112	Kurt-Schumacher Straße Grünanlage	B 	C 
3140	Kurt-Schumacher-Straße mit Heckenweg, Martin-Ernst-Straße, Schützestraße	B 	B 










































Kostenstelle	Grünanlagenbezeichnung	IST	SOLL
7157	Kurt-Schumacher-Straße Spielplatz	A 	A 
7276	Kurzer Weg Spielplatz	A 	A 
0030	Lagerplätze	B 	B 
3179	Lamer Straße	B 	B 
9006	Land in Sonne Kleingartenanlage	C 	C 
0217	Landauer Straße (Amt 23)	C 	C 
7488	Landshuter Straße KiTa	B 	B 
3037	Landshuterstraße I, Bienenheimweg, Hemauer Straße, Stobäusplatz	B 	B 
3072	Landshuterstraße II, Tillystraße, Mackensenstraße	B 	B 
7277	Langer Weg Spielplatz	A 	A 
3219	Langer Weg, Lise-Meitner-Weg, Cecilie-Vogt-Weg	B 	B 
3125	Lappersdorfer Straße, Badenerweg	B 	B 
3095	Lechstraße	B 	B 
7472	Lechstraße KiTa/KiHo	B 	B 
2044	Legionäre Baseballplatz	A 	A 
1116	Lehmgrube mit Kneitinger Weiher Grünanlage	C 	C 
3218	Leibnitzstraße	B 	B 
1006	Leibnitzstraße Ausgleichsfläche LTG	C 	C 
7278	Lena-Christ-Weg Spielplatz	A 	A 
7454	Lessingstraße KiHo	B 	B 
3237	Liebhartstraße, Lieperkingstraße	B 	B 
3119	Lieblstraße	B 	B 



Kostenstelle	Grünanlagenbezeichnung	IST	SOLL
0202	Lieblstraße Parkplatz (Amt 23)	C 	C 
7293	Lieperkingstraße Spielplatz	A 	A 
3038	Lilienthalstraße, Hermann-Köhl-Straße, Dr.-Leo-Ritter-Straße	B 	B 
7211	Liskircherstraße Spielplatz	A 	A 
9018	Lohgraben Kleingartenanlage	C 	C 
3202	Ludwig-Erhard-Straße + diverse Straßen	B 	B 
1150	Ludwig-Thoma-Straße Grünanlage	B 	B 
7135	Ludwig-Thoma-Straße I + II Spiel- und Bolzplatz	A 	A 
3062	Luitpoldstraße, Sternbergstraße	B 	B 
7106	Luitwinstraße Spielplatz	A 	A 
7290	Machthildstraße Spiel- und Bolzplatz	A 	A 
1196	Maffeistraße Grünanlage	B 	C 
0108	Maffeistraße Parkplatz (Amt 23)	C 	C 
3076	Maria-Beer-Platz, Naabstraße, Paarstraße	B 	B 
3230	Marie-Curie-Straße	B 	B 
0305	Marienbader Straße	C 	C 
3031	Marienbader Straße	B 	B 
7487	Marienstraße KiTa	B 	B 
1214	Marina Quartier Grünanlage	B 	B 
7162	Marina Quartier Spielplatz	A 	A 
7163	Marina Quartier Spielpunkt	A 	A 
3208	Max Wissnerstraße, Willi Ulfingstraße, Otto Baumannstraße	B 	B 
3082	Maxhüttenstraße	B 	B 















Kostenstelle	Grünanlagenbezeichnung	IST	SOLL
3163	Max-Plank-Straße (Osttangente bis Hartinger Straße)	B 	B 
1001	Max-Schultze-Steig / Sinzinger Weg	C 	C 
3087	Mecklenburger Straße	B 	B 
7491	Mehrgenerationenhaus Ostengasse	B 	B 
7109	Messerschmitt Spielplatz	A 	A 
1133	Messerschmittanlage	B 	C 
3143	Messerschmittstraße, Puricellistraße, Weinstraße, Wernerwerkstraße	B 	B 
0214	Metzgerweg (Amt 63)	C 	C 
0232	Michlstift (Amt 51)	B 	B 
0313	Militärschwimmschule	C 	C 
1015	Moosgraben	C 	C 
9020	Moosgraben Kleingartenanlage	C 	C 
7154	Mörikestraße Spiel- und Bolzplatz	A 	A 
3186	Mühlausener Straße	B 	B 
9012	Mühlweg Kleingartenanlage	C 	C 
9016	Mühlweg Rosenhain Kleingartenanlage	C 	C 
0229	Museum Innenhof, Leerer Beutel und Steinlager am Kreuzhof (Amt 44)	B 	B 
0316	Museumplatz (Amt 65)	B 	B 
7489	Naabstraße Kinderhaus	B 	B 
3239	Nabburger Straße, Eschenbacher Straße	B 	B 
9009	Napoleonstein Kleingartenanlage	C 	C 
1146	Napoleonstein Grünanlage	B 	C 















































Kostenstelle	Grünanlagenbezeichnung	IST	SOLL
7469	Napoleonstein KiHo	B 	B 
7473	Napoleonstein KiTa	B 	B 
8023	Napoleonstein Schule	B 	B 
1037	Naturdenkmal – Alte Nürnberger Straße Säuleneiche	A 	A 
1044	Naturdenkmal – Am Gries 30 Kastanien	A 	A 
1046	Naturdenkmal – Am Holzhof 12	A 	A 
1031	Naturdenkmal – Am Singrün (Platane)	A 	A 
1022	Naturdenkmal – Autobahnkapelle (Robinie)	A 	A 
1025	Naturdenkmal – Bäume Oberer Wöhrd	A 	A 
1030	Naturdenkmal – Eminoldweg	A 	A 
1021	Naturdenkmal – Friedenstraße (2 Eichen)	A 	A 
1047	Naturdenkmal – Kumpfmühlerstraße Ginkobaum	A 	A 
1048	Naturdenkmal – Kumpfmühlerstraße Baumensemble	A 	A 
1041	Naturdenkmal – Ligastraße (Blutbuche)	A 	A 
1023	Naturdenkmal – Liskircher Anlage	A 	A 
1043	Naturdenkmal – Ludwig-Eckert-Straße Baumensemble	A 	A 
1020	Naturdenkmal – Platane, Alter Kornmarkt	A 	A 
1045	Naturdenkmal – Am Gries 2 Kastanien	A 	A 
1035	Naturdenkmal – Schlossgarten 4 Platanen	A 	A 
1029	Naturdenkmal – Schwalbennest	A 	A 
1040	Naturdenkmal – Tegernheimer Eiche	A 	A 




















Kostenstelle	Grünanlagenbezeichnung	IST	SOLL
1042	Naturdenkmal – Theodor-Körner-Str. 1 Robinie	A 	A 
1026	Naturdenkmal – Unterer Wöhrd	A 	A 
1024	Naturdenkmal – Unterislinger Eiche (nur Baumpflege)	A 	A 
1027	Naturdenkmal – Wutzelhofener Eiche	A 	A 
1028	Naturdenkmal – Ziegetsdorfer Höhe (1 Linde)	A 	A 
1036	Naturdenkmal – Ziegetsdorfer Höhe Martha-Linde	A 	A 
1032	Naturdenkmal – Prüfening Schloßstraße (2 Linden)	A 	A 
0236	Neues Rathaus Ost – Innenhof (Amt 6o)	B 	B 
1173	Neuprüll Grünanlage	B 	B 
3160	Neutraublingerstraße (Hochfeldstraße, St.-Koloman-Weg, Am Gutshof)	B 	B 
3152	Nibelungenbrücke Nord mit Holzgartenstraße	B 	B 
3194	Nicolaus-Gallus-Straße + diverse Straßen	B 	B 
7104	Nicolaus-Gallus-Straße I Spielplatz	A 	A 
7145	Nicolaus-Gallus-Straße II Spielplatz	A 	A 
1124	Niedermayrstraße, Pürkelgutweg Grünanlage	B 	C 
0143	Nittenauer Straße (Amt 23)	C 	C 
3039	Nordgaustraße	B 	B 
0122	Nordgaustraße (Amt 23)	C 	C 
3044	Nordheim, Franzensbaderweg, Teplitzer Straße	B 	B 
3090	Nürnberger Straße, Kuchenreutherstraße	B 	B 
3089	Obere Regenstraße	B 	B 

















































Kostenstelle	Grünanlagenbezeichnung	IST	SOLL
6001	Oberer Kath. Friedhof und Denkmal	A 	A 
1132	Oberer Wöhrd Inselepark	B 	B 
3166	Oberisling Wohnstraßen	B 	B 
1033	Oberisling Ausgleichsfläche Jahnstadion	C 	C 
5017	Oberisling Friedhof	A 	A 
1200	Oberisling Grüngürtel	C 	C 
7461	Oberisling KiTa	B 	B 
6015	Oberisling Kriegerdenkmal	A 	A 
3040	Oberpfalzbrücke	B 	B 
3172	Obertraublinger Straße	B 	B 
3042	Oberwinzer	B 	B 
1208	Obstwiese Harting	C 	C 
7337	Ödenthal Bolzplatz	A 	A 
3110	Orleanstraße	B 	B 
9013	Ostbahnhof Kleingartenanlage	C 	C 
1122	Ostenallee Grünanlage	B 	B 
1164	Ostheim Grünanlage	C 	C 
7294	Ostheim Spiel- und Bolzplatz	A 	A 
1106	Ostpark	B 	B 
7203	Ostpark Spielplatz	A 	A 
3073	Ostpreußenstraße	B 	B 
7471	Ostpreussenstraße KiTa/KiHo	B 	B 
3024	Osttangente Nord	B 	B 
3025	Osttangente Süd	B 	B 
8015	Otto-Schwerdt-Hauptschule	B 	B 



















































Kostenstelle	Grünanlagenbezeichnung	IST	SOLL
0213	P+R Anlage Einhausung (Das Stadtwerk)	B 	B 
1212	Paarstraße Grünanlage	B 	B 
7391	Paarstraße Spielplatz	A 	A 
1008	Pappelwald Weichs	C 	C 
1195	Papstkreuz Grünanlage	B 	C 
7460	Pestalozzi Kinderhaus	B 	B 
9015	Pestalozzi Kleingartenanlage	C 	C 
8005	Pestalozzischule Grundschule	B 	B 
8006	Pestalozzischule Hauptschule	B 	B 
0311	Pfaffensteiner Weg	B 	C 
9021	Pfälzer Siedlung Kleingartenanlage	C 	C 
7359	Pfälzer Siedlung Spiel- und Bolzplatz	A 	A 
1004	Pfälzer Siedlung Unkenbiotop, Schilfwiese Kötztlinger Straße	C 	C 
1115	Pfeilstraße Grünanlage	B 	C 
3241	Pilsen-Allee	B 	B 
1211	Pilsen-Allee Streuobstwiese	C 	C 
1121	Platz der Einheit Grünanlage	B 	B 
3129	Posenerstraße, Eupenerstraße, Kattowitzer-, Hultschiner-, Thornerstraße	B 	B 
2009	Post Süd	A 	A 
1184	Prebrunn Allee Grünanlage mit Pechbarthel	B 	B 
3105	Prebrunnstraße mit Dollingerstraße, Herrichstraße, Josef-Adler-Straße	B 	B 
0123	Preßburger Straße (Amt 23)	C 	C 











































Kostenstelle	Grünanlagenbezeichnung	IST	SOLL
3093	Prinz-Ruprecht Straße, Reiterstraße	B 	B 
3123	Protzenweiher Parkplätze	B 	B 
3041	Protzenweiherbrücke	B 	B 
0234	Prüfening Bahnhaltelpunkt (Amt 32)	C 	C 
7467	Prüfening KiHo	B 	B 
8030	Prüfening Schule	B 	B 
1186	Prüfening Anger Grünanlage	B 	C 
3058	Prüfening Straße mit Platz der Einheit, Heitzerstraße	B 	B 
2010	Prüfening Straße	A 	A 
0124	Raiffeisenstraße (Amt 23)	C 	C 
3217	Rathenaustraße, Kirchhofstraße	B 	B 
9003	Ratisbona Kleingartenanlage	C 	C 
3170	Rauberstraße Oberisling Gasthaus, Erasmusweg	B 	B 
3174	Reichsstiftstraße	B 	B 
3011	Reichstraße, Niklasstraße, Neufferstraße	B 	B 
5004	Reinhausen Friedhof	A 	A 
0210	Reinhausen Hochwasserschutz (WWA, Amt 65)	C 	C 
6018	Reinhausen Kriegerdenkmal	A 	A 
7389	Reinhausen Spielplatz	A 	A 
1166	Rennplatz Grünanlage	B 	B 
1207	Rennplatz Nord Grünverbindung	B 	B 
7306	Rennplatz Nord Spielplatz	A 	A 
7159	Rennplatz Spiel- und Bolzplatz	A 	A 
7161	Rennplatz zentrale Achse Spielplatz	A 	A 

















































Kostenstelle	Grünanlagenbezeichnung	IST	SOLL
3066	Rennweg, Killermannstraße, Roter-Brach-Weg	B 	B 
0223	Richard-Wagner-Straße 17+20 (Amt 51)	B 	B 
3045	Riesengebirgstraße	B 	B 
3180	Rodinger Straße	B 	B 
3156	Röhlbergweg, Am Judenfeld	B 	B 
7256	Römerpark Spielplatz	A 	A 
7456	RUBINA Kinderhaus	B 	B 
8032	Runtiger Schulzentrum (städt. Berufsschule III)	B 	B 
1127	Saemmergarten Grünanlage	B 	C 
7384	Saemmergarten Spielplatz	A 	A 
1139	Safferling Grünanlage	B 	C 
0315	Safferlinger Steg	C 	C 
7226	Safferlingstraße Spiel- und Bolzplatz	A 	A 
5006	Sallern Friedhof	A 	A 
0204	Sallern Regenufer (Amt 23)	C 	C 
7301	Sallern Spielplatz	A 	A 
1113	Sallern Steingrube Grünanlage	B 	C 
1187	Sallern Streuobstwiese Grünanlage	C 	C 
1144	Sallernberg Nord und Chamer Straße Verbindungsgrün	B 	B 
1148	Sallerner Berg	B 	C 
1017	Sallerner Berg Nord	B 	B 
1215	Sandfrauen-Park	B 	B 
3130	Sandgasse, Graudenzlerstraße, Krotoschinerstraße, St.-Konrad-Platz	B 	B 

Kostenstelle	Grünanlagenbezeichnung	IST	SOLL
7302	Sattelbogenerstraße Bolzplatz	A 	A 
3083	Scharnhorststraße, Georg-Herbst-Straße, Margaretenstraße	B 	B 
3092	Schelmengraben, Rabenkellerweg, Österreicherweg	B 	B 
1014	Schillerwiese Fledermausbiotop	C 	C 
1117	Schlachthof Grünanlage	B 	B 
0128	Schlehenweg (Amt 23)	C 	C 
1138	Schöneberger Grünanlage	B 	C 
7248	Schöneberger Straße Spielplatz	A 	A 
3118	Schopperplatz	B 	B 
1155	Schottenportal – Jakobskirche Grünanlage	B 	B 
5002	Schwabelweis Friedhof	A 	A 
0212	Schwabelweis Hochwasserschutz (WWA, Amt 65)	C 	C 
6014	Schwabelweis Kriegerdenkmal	A 	A 
1171	Schwabelweis Ost Grünanlage	B 	C 
6003	Schwabelweis Sammelgrab	A 	A 
8017	Schwabelweis Schule	B 	B 
7317	Schwabelweis Skateranlage	A 	A 
0320	Schwabelweiser Donauufer mit Radweg	C 	C 
3157	Schwabelweiser Friedhofstraße	B 	B 
7315	Schwabelweiser Park Spielplatz	A 	A 
7349	Schwabelweiser Weg Spiel- und Bolzplatz	A 	A 
1143	Schwabelweiser Park	B 	B 
3165	Schwabenstraße	B 	B 


Kostenstelle	Grünanlagenbezeichnung	IST	SOLL
7227	Schwabenstraße Spielplatz	A 	A 
7125	Schwalbennest Freizeitzentrum	A 	A 
1016	Seegraben	C 	C 
8034	SFZ Bajuwarenstraße	B 	B 
8039	SFZ Harzstraße (Jakob-Muth)	B 	B 
8040	SFZ Isarstraße	B 	B 
3158	Siemensstraße	B 	B 
1157	Siemensstraße, Straubinger Straße, Grünanlage	C 	C 
9005	Simmernstraße Kleingartenanlage	C 	C 
9022	Sonnenhügel Kleingartenanlage	C 	C 
3127	Sonnenstraße, Alte Waldmünchener Straße	B 	B 
3232	Sophie-Scholl-Straße, Hedwig-Drausfeld-Weg, Alice-Salamon-Weg	B 	B 
7468	Sophie-Scholl-Straße KiTa	B 	B 
7238	Spandauer Straße Bolzplatz	A 	A 
3150	Spessartstraße	B 	B 
7120	Spielanlagen Aubachpark	A 	A 
7141	Spielplatz Donaumarkt	A 	A 
7121	Spielplatz Fürst-Anselm-Allee 1	A 	A 
7122	Spielplatz Fürst-Anselm-Allee 2	A 	A 
7140	Spielplatz Gutenbergplatz	A 	A 
7126	Spielplatz Harting	A 	A 
7118	Spielplatz Inselpark Stockbahn	A 	A 
7127	Spielplatz Königsstraße	A 	A 
7128	Spielplatz St.-Kassians-Platz	A 	A 

Kostenstelle	Grünanlagenbezeichnung	IST	SOLL
7119	Spielplatz Wutzlhofen	A 	A 
7129	Spielplatz Ägidienplatz	A 	A 
2007	SpVgg Ziegetsdorf	A 	A 
2038	SSA Nord Aussigerstraße	A 	A 
2033	SSA Oberer Wöhrd	A 	A 
2043	SSA Schwabelweis	A 	A 
7182	St. Fidelis Spiel- und Bolzplatz	A 	A 
8011	St. Nikola Schule	B 	B 
3015	St.-Rupert-Straße	B 	B 
1128	Stadtamhof Grünanlage	B 	C 
1101	Stadtpark	A 	A 
6011	Stadtpark Ehrenmal	A 	A 
7101	Stadtpark Spielplatz	A 	A 
0205	Steinweg (WWA)	B 	B 
7470	Steinweg Kinderhaus	B 	B 
8024	Steinweg Schule	B 	B 
3187	Straßburger Straße	B 	B 
3069	Straubinger Straße	B 	B 
7204	Studentenwiesel Spielplatz	A 	A 
3046	Sudetendeutsche Straße	B 	B 
2023	SV Burgweinting (Sportplatz alt und neu)	A 	A 
2039	SV Fortuna	A 	A 
2026	SV Harting	A 	A 
2022	SV Harting (alt)	A 	A 
2042	SV Keilberg	A 	A 

Kostenstelle	Grünanlagenbezeichnung	IST	SOLL
2034	SV Sallern mit Ratisbona	A 	A 
2040	SV Schwabelweis	A 	A 
2037	SV Weichs	A 	A 
7455	SVE Lehmgrube	B 	B 
7103	Tassiloweg Spielplatz	A 	A 
3132	Taunusstraße	B 	B 
1108	Tempepark	B 	B 
7322	Tempepark Spielplatz	A 	A 
2036	TG Walhalla Lapperdorfer Straße	A 	A 
2035	TG Walhalla Sallern	A 	A 
7158	Thannsteinweg Spielplatz	A 	A 
3111	Theodor-Körner-Straße, Gerlichstraße, Lessingstraße, Schillerstraße	B 	B 
3147	Theodor-Storm-Straße, Graßer Weg, Karl-Stieler-Straße, Karthause	B 	B 
3051	Thundorferstraße	B 	B 
2025	TSV Oberisling	A 	A 
3048	Udetstraße, Michael-Burgau-Straße, Charles- Lindbergh-Straße, Freiherr-v.-Stein-Straße	B 	B 
0335	Umflutgraben Leibnitzstraße (WWA, Amt 65)	C 	C 
3016	Universitätsstraße, Bischof-Konrad-Straße, Hofgartenweg	B 	B 
7486	Universitätsstraße KiTa	B 	B 
1182	Unterer Ehweg Grünanlage	C 	C 
7252	Unterer Ehweg Spielplatz	A 	A 

Kostenstelle	Grünanlagenbezeichnung	IST	SOLL
7318	Unterer Wöhrd Bolzplatz	A 	A 
0211	Unterer Wöhrd Hochwasserschutz (WWA, Amt 65)	C 	C 
0312	Unterer Wöhrd Jugendzentrum Böschung	C 	C 
3049	Unterislinger Weg, Tulpenweg	B 	B 
8025	Verkehrsgarten II Nord (Hans-Hermann-Schule)	B 	B 
2024	Verkehrsgarten I West (Weinweg)	B 	B 
2024	VFR Hohes Kreuz	A 	A 
1107	Villapark	A 	A 
7283	Villastraße Spielplatz	A 	A 
3161	Vilsstraße	B 	B 
0110	Vitusstraße, Ludwig-Thoma-Straße (Amt 23)	B 	B 
8019	Von-der-Tann-Schule	B 	B 
8013	Von-Müller-Gymnasium	B 	B 
3138	Von-Seeckt-Straße, Sachsenstraße	B 	B 
0144	Vorderer Keilberg (Amt 63)	C 	C 
7292	Vorlandweg Spiel- und Bolzplatz	B 	B 
9017	Walhalla Kleingartenanlage	C 	C 
3177	Walhalla-Allee	B 	B 
7350	Weichs Bolzplatz	A 	A 
6008	Weichs Kriegerdenkmal	A 	A 
0318	Weichser Damm	B 	C 
1009	Weidener Straße – Haslbacher Wald	C 	C 
1114	Weiheweg Grünanlage	B 	C 
1205	Weinberg	A 	A 

Kostenstelle	Grünanlagenbezeichnung	IST	SOLL
3222	Weinbergstraße, Metzgerweg, Ludwig-von-Andok-Straße	B 	B 
1188	Weinbergstraße Grünanlage	B 	B 
7255	Weingartenstraße Bolzplatz	A 	A 
7244	Weingasse Spielplatz	A 	A 
7117	Weinweg Bolzplatz	A 	A 
9001	Weinweg Kleingartenanlage	C 	C 
3055	Weinweg mit Boessnerstraße, Winzerweg	B 	B 
3052	Weißenburgstraße	B 	B 
3229	Werner-Heisenberg-Straße, Kremser Straße	B 	B 
8007	Werner-von-Siemens-Gymnasium	B 	B 
7191	Wilhelm-Hoegner-Weg Spielplatz	A 	A 
0326	Winzer Donauufer	C 	C 
5003	Winzer Friedhof	A 	A 
1206	Winzer Grünverbindung	C 	C 
6007	Winzer Kriegerdenkmal	A 	A 
7307	Winzer Spiel- und Bolzplatz	A 	A 
1003	Winzerer Höhen	C 	C 
7123	Winzerweg Spielplatz	A 	A 
3057	Wittelsbacherstraße, Schwesternheim	B 	B 
3053	Wöhrdstraße	B 	B 
0206	Wöhrdstraße Biotop (Amt 31)	C 	C 
0127	Wöhrdstraße ohne Parkplatz (Amt 23)	C 	C 
7458	Wolfensteiner Straße KiGA	B 	B 
8003	Wolfgangschule	B 	B 

Kostenstelle	Grünanlagenbezeichnung	IST	SOLL
7465	Wolfgangschule KiHo	B 	B 
9023	Wolfsteiner Straße Kleingartenanlage	C 	C 
1163	Wolfsteiner Str. – Hadamerstraße Grünanlage	C 	C 
7188	Wolfsteiner Straße Spiel- und Bolzplatz	A 	A 
7361	Würmstraße Bolzplatz	A 	A 
1172	Wutzelhofen Dorfplatz Grünanlage	B 	B 
6017	Wutzelhofen Kriegerdenkmal und Kapelle	A 	A 
3120	Wutzelhofen, Nittenauerstr., Rettenbacher Str.	B 	B 
1145	Wutzelhofener Berg Grünanlage	C 	B 
7481	Xaver-Fuhr-Straße KiTa/KiHo	B 	B 
7275	Xaver-Fuhr-Straße Spielplatz	A 	A 
3213	Zeitlanerweg	B 	B 
6002	Zentralfriedhof Held. friedl. 14.18, Gräber	A 	A 
1191	Ziegelei Grünanlage	B 	C 
7113	Ziegelei Spielplatz	A 	A 
7237	Ziegelweg Rodelbahn	A 	A 
6012	Ziegetsdorf Kriegerdenkmal	A 	A 
1151	Ziegetsdorfer Park	B 	B 
7115	Ziegetsdorfer Park Spielplatz	A 	A 
3141	Ziegetsdorfer Straße, Haidschlagweg, Schwalbenneststraße	B 	B 
1149	Ziegetsdorfer Wäldchen Grünanlage	C 	C 
3243	Zuckerfabrikstraße	B 	B 

