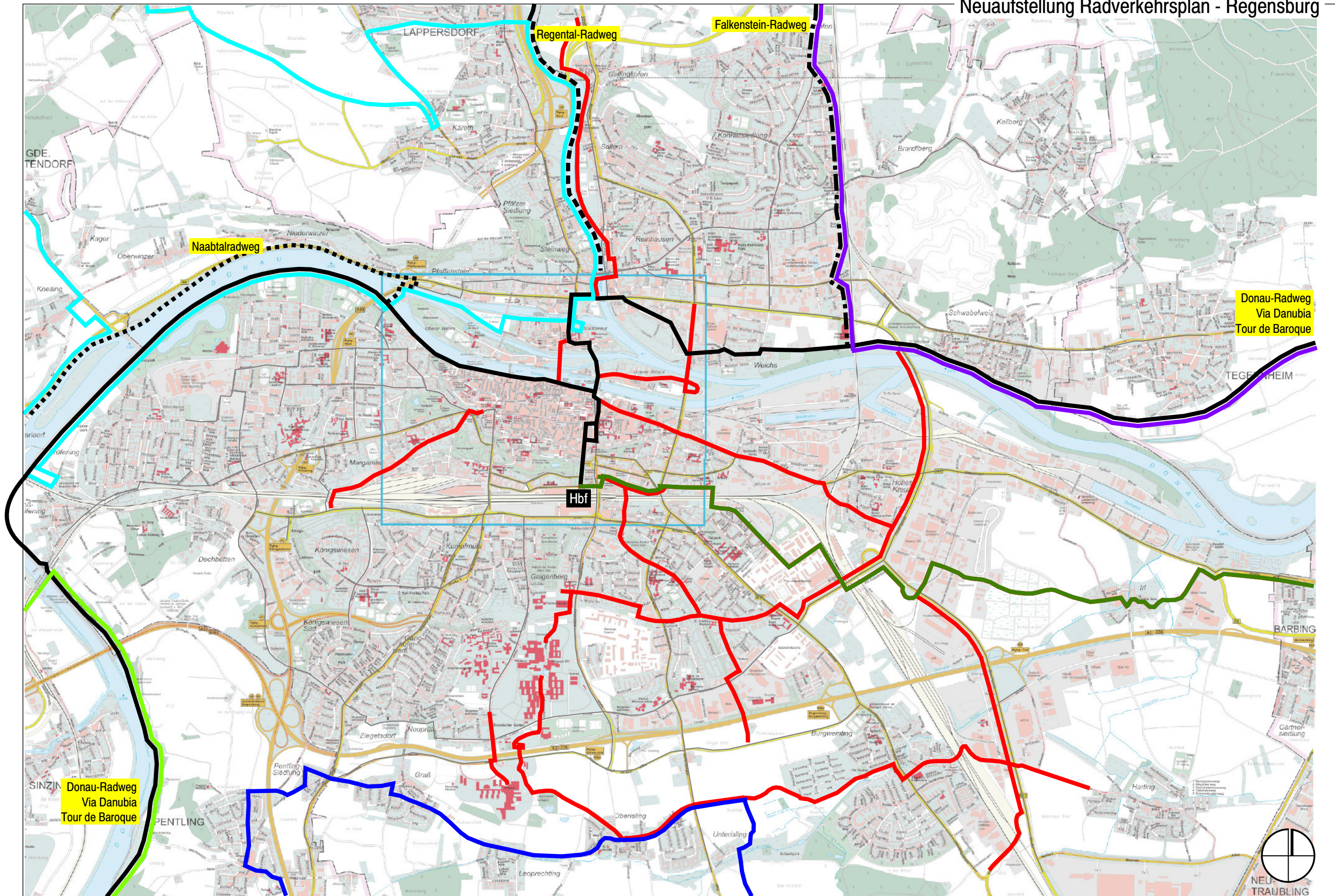


- Primäres Netz
- Übergeordnetes Netz
- Sekundäres Netz
- Erschließung Altstadt

Radverkehrsnetz nach Verkehrsentwicklungsplan 1997
Hierarchisierung der Radwege





Donau-Radweg
Via Danubia
Tour de Baroque

Donau-Radweg
Via Danubia
Tour de Baroque

Hbf













- Regionale Radrouten:**
- Rundroute R1
 - Rundroute R5
 - Rundroute R8
 - Rundroute R9
 - Route Freizeitseen

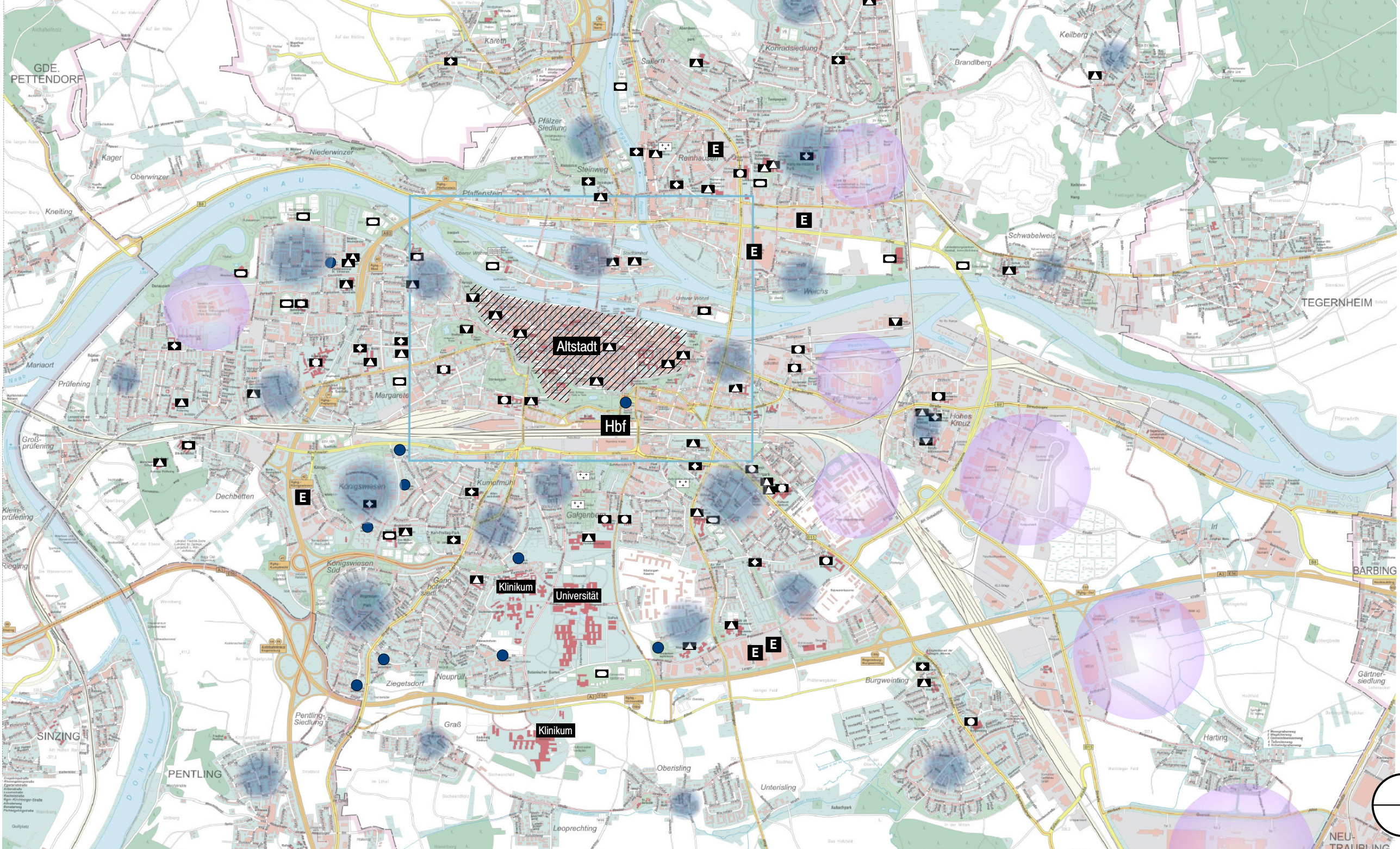
- Überregionale Radrouten:**
- Donau-Radweg, Via Danubia, Tour de Baroque
 - Regental-Radweg
 - Naabtal-Radweg
 - Falkenstein-Radweg



- Städtische Radroute

Beschilderte Radrouten
nach ADFC Regionalkarte und Angabe Stadt

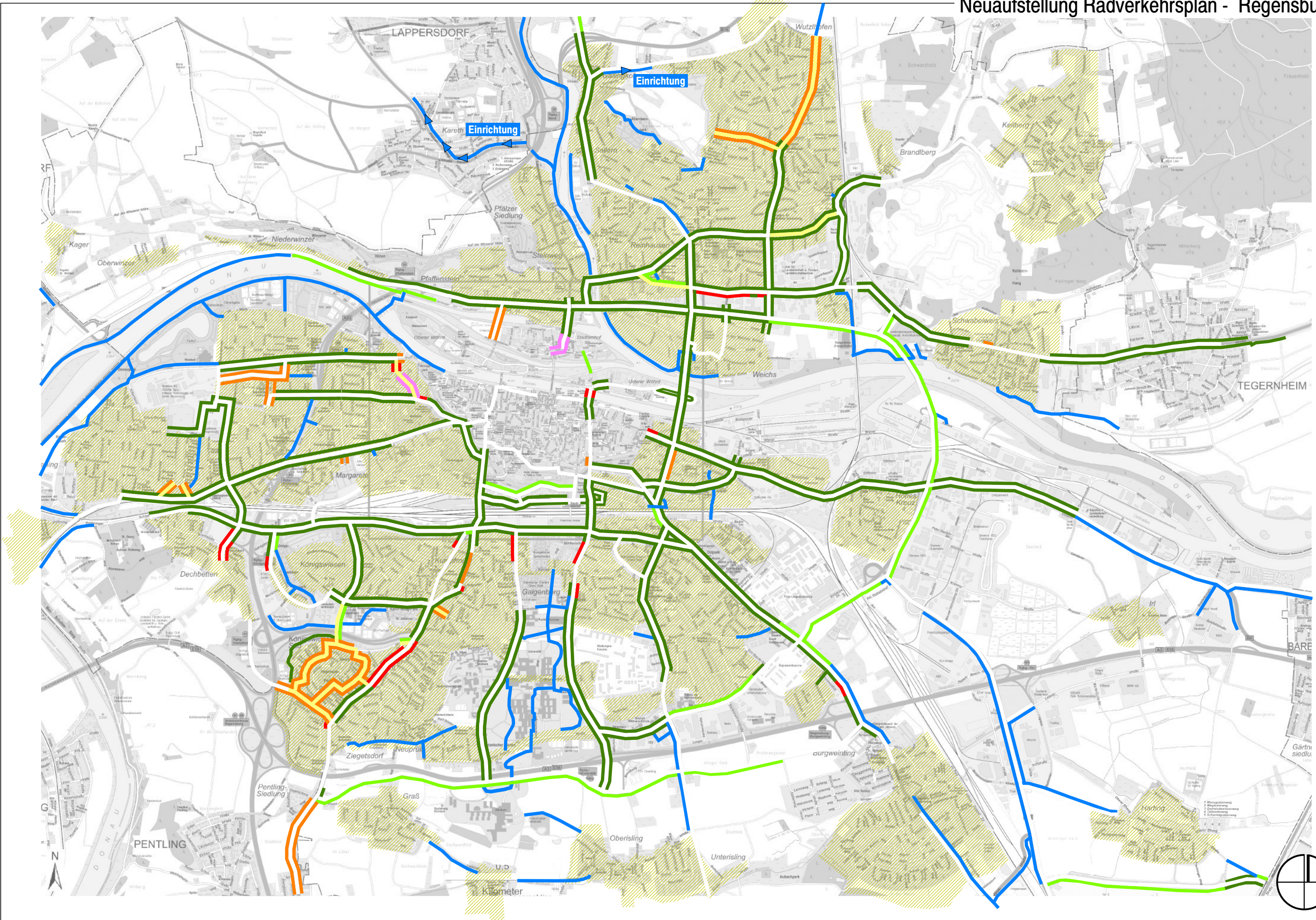


-  Öffentliche Verwaltung
-  Schule / Bildungseinrichtung
-  SPORTLICHEN Zwecken dienenden Gebäuden und Einrichtungen
-  KIRCHEN und kirchlichen Zwecken dienenden Gebäuden und Einrichtungen
-  SOZIALEN Zwecken dienenden Gebäuden und Einrichtungen
-  GESUNDHEITLICHEN Zwecken dienenden Gebäuden und Einrichtungen
-  Feuerwehr
-  KULTURELLEN Zwecken dienenden Gebäuden und Einrichtungen
-  Friedhof
-  Badeplatz-Freibad
-  Studentenwohnheim
-  Einkaufen



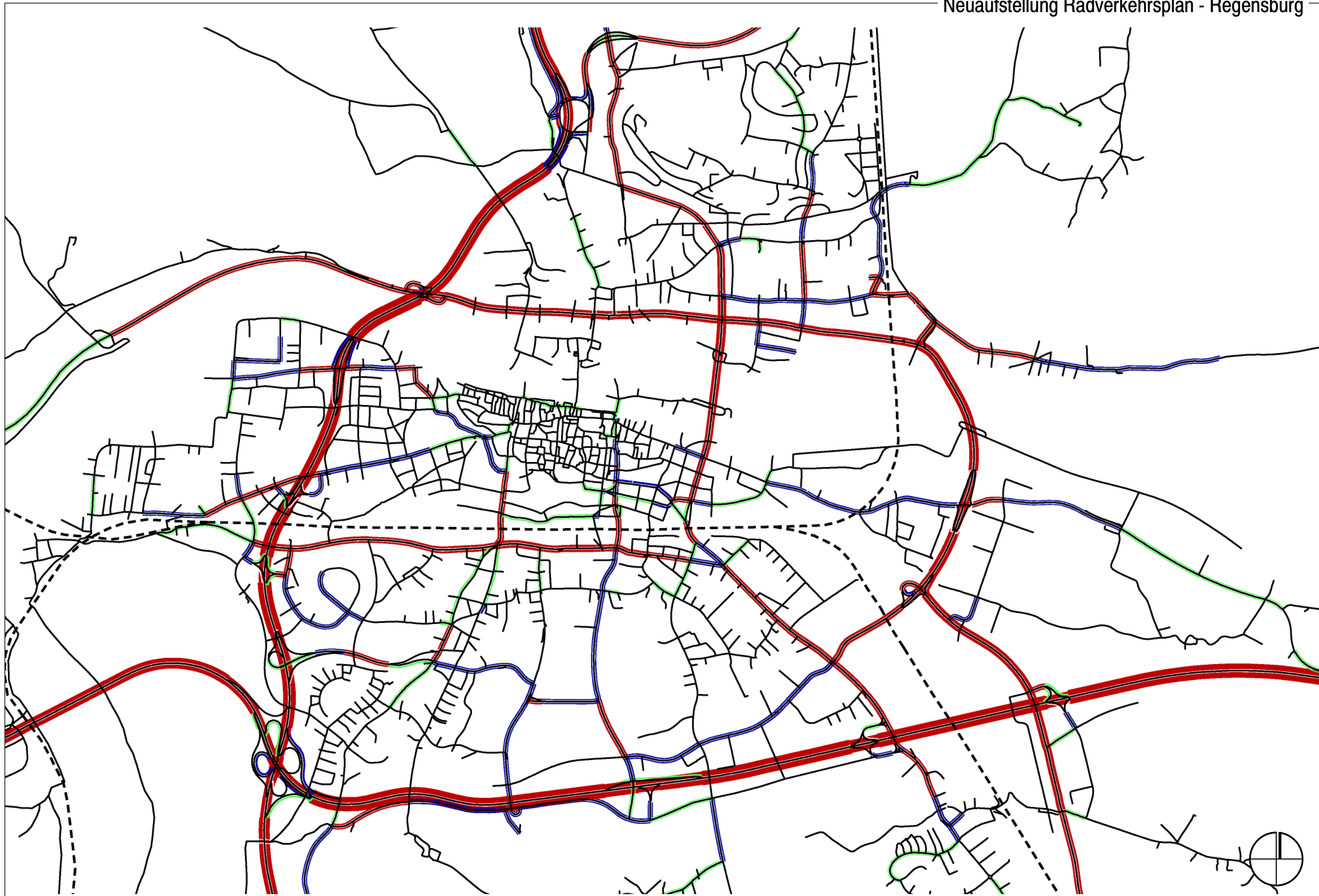
-  Gewerbegebiete
-  kumuliertes Wohnen

Quellen und Ziele
des Radverkehrs



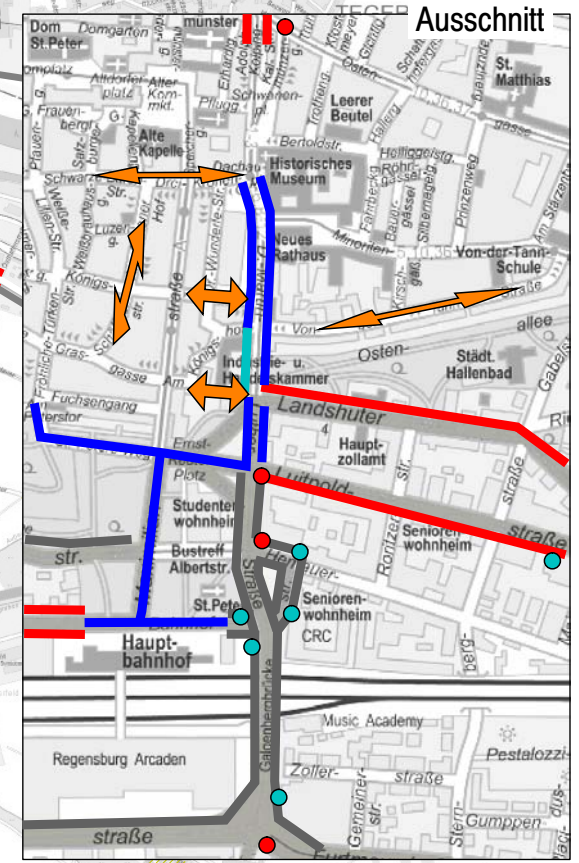
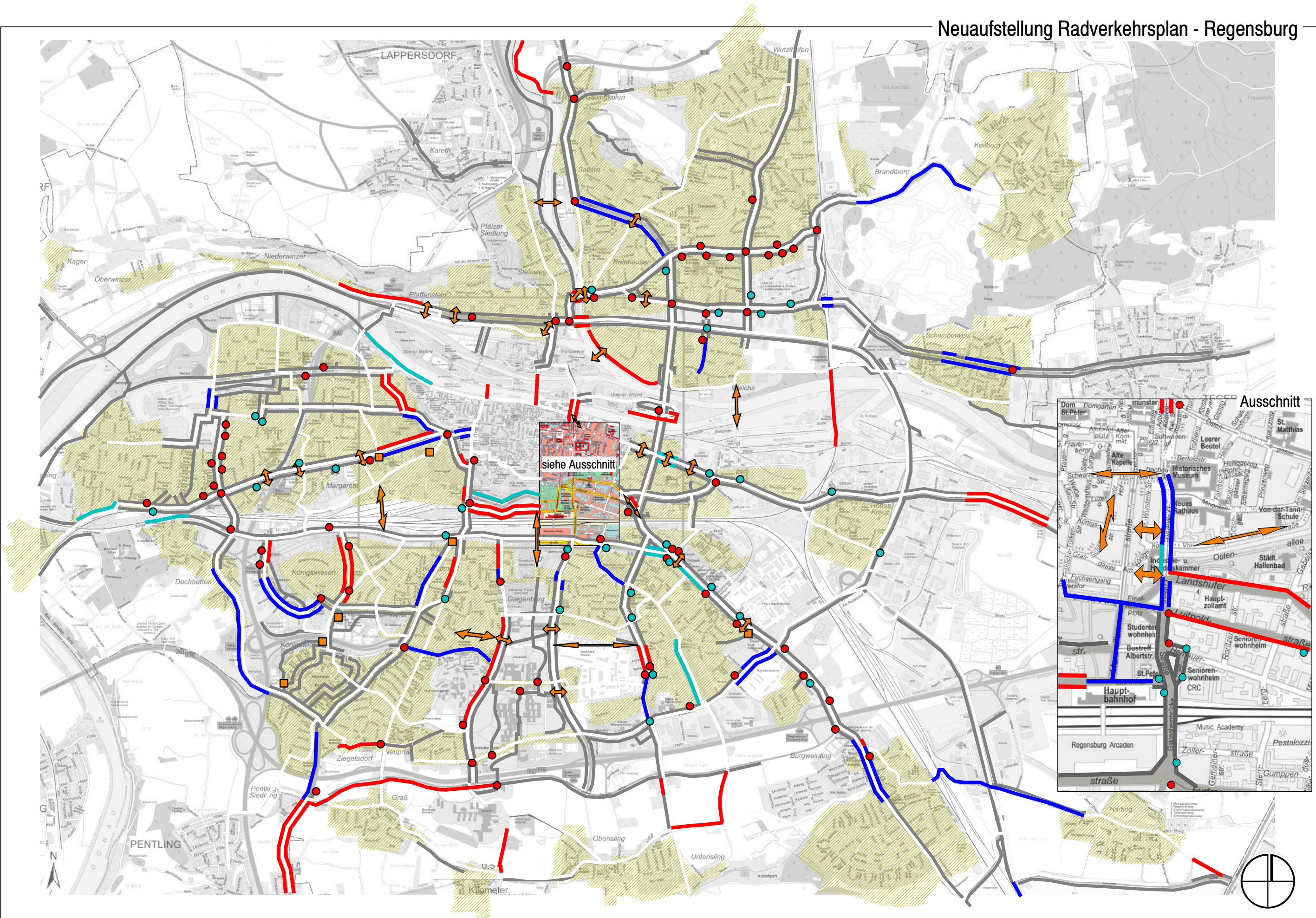
- Radweg
- Radweg Zweirichtung
- Gemeinsamer Fuß / Radweg Zweirichtung
- anderer Radweg / Busfahrstreifen Nutzung
- Radfahrstreifen
- Schutzstreifen
- Tempo 30
- Tempo 50

Angebotskarte
Bestandsaufnahme 2008



7.000 bis 10.000 Kfz / 24h
10.000 bis 15.000 Kfz / 24h
mehr als 15.000 Kfz / 24h

Kfz-Verkehrsbelastung
Analyse Bestand
Kfz / 24h



- Führung im Mischverkehr bei hohen Belastungen
- betriebliche Mängel / Konflikte
- bauliche Mängel
- ↔ fehlende Querungsmöglichkeit
- fehlende / falsche Beschilderung

Mängel im Radverkehr
Bestandsaufnahme 2008