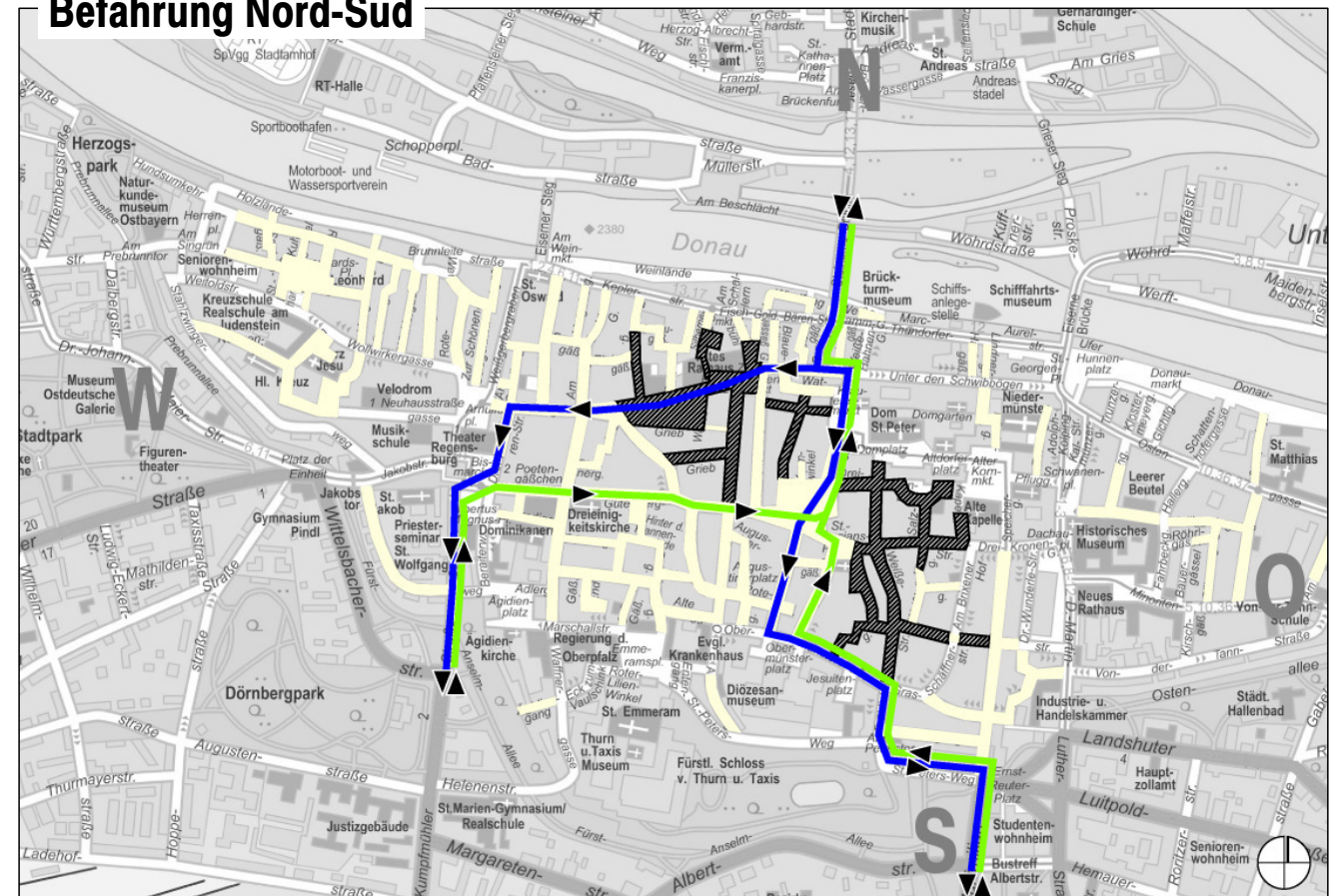
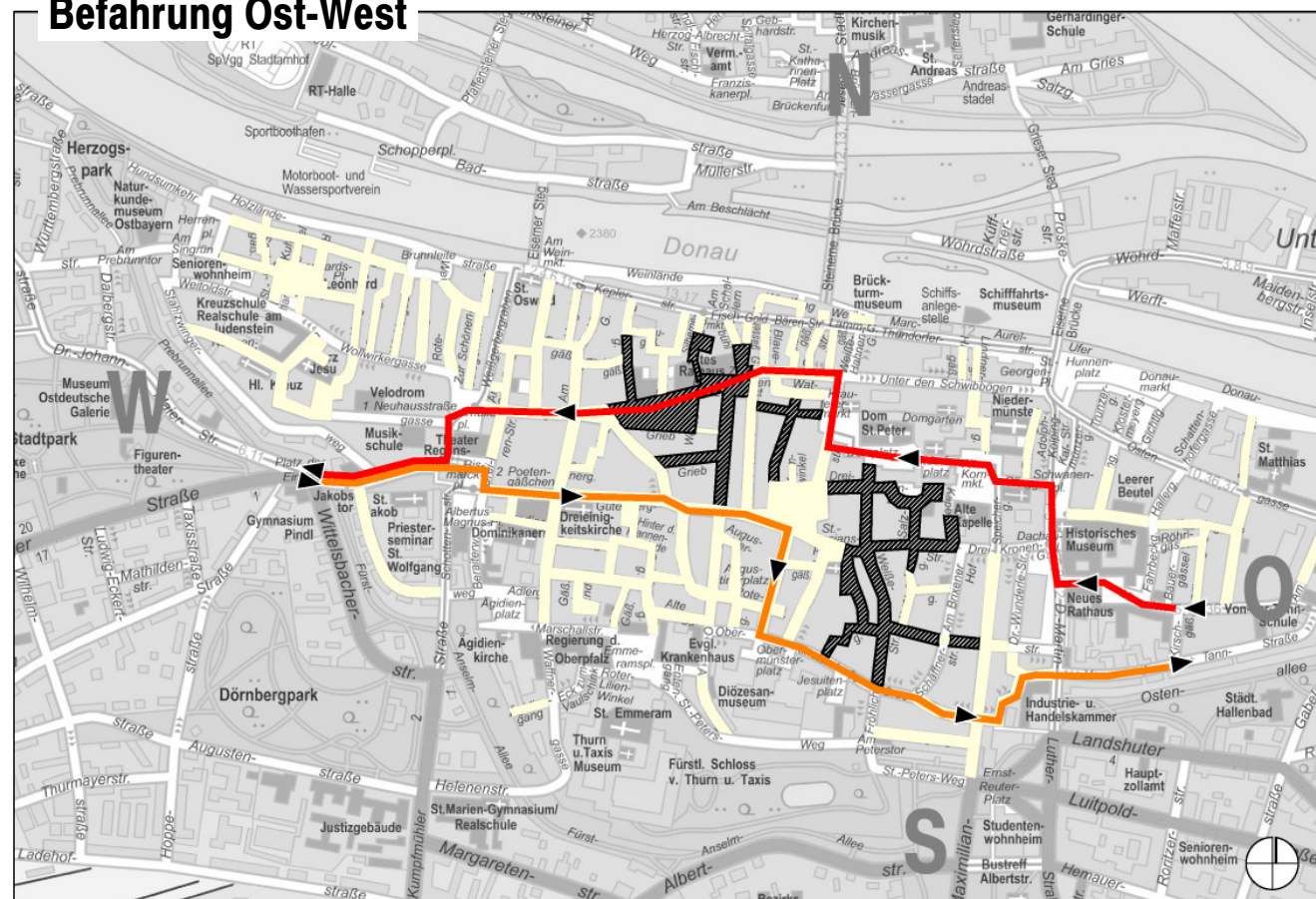


Befahrung Nord-Süd



Befahrung Ost-West

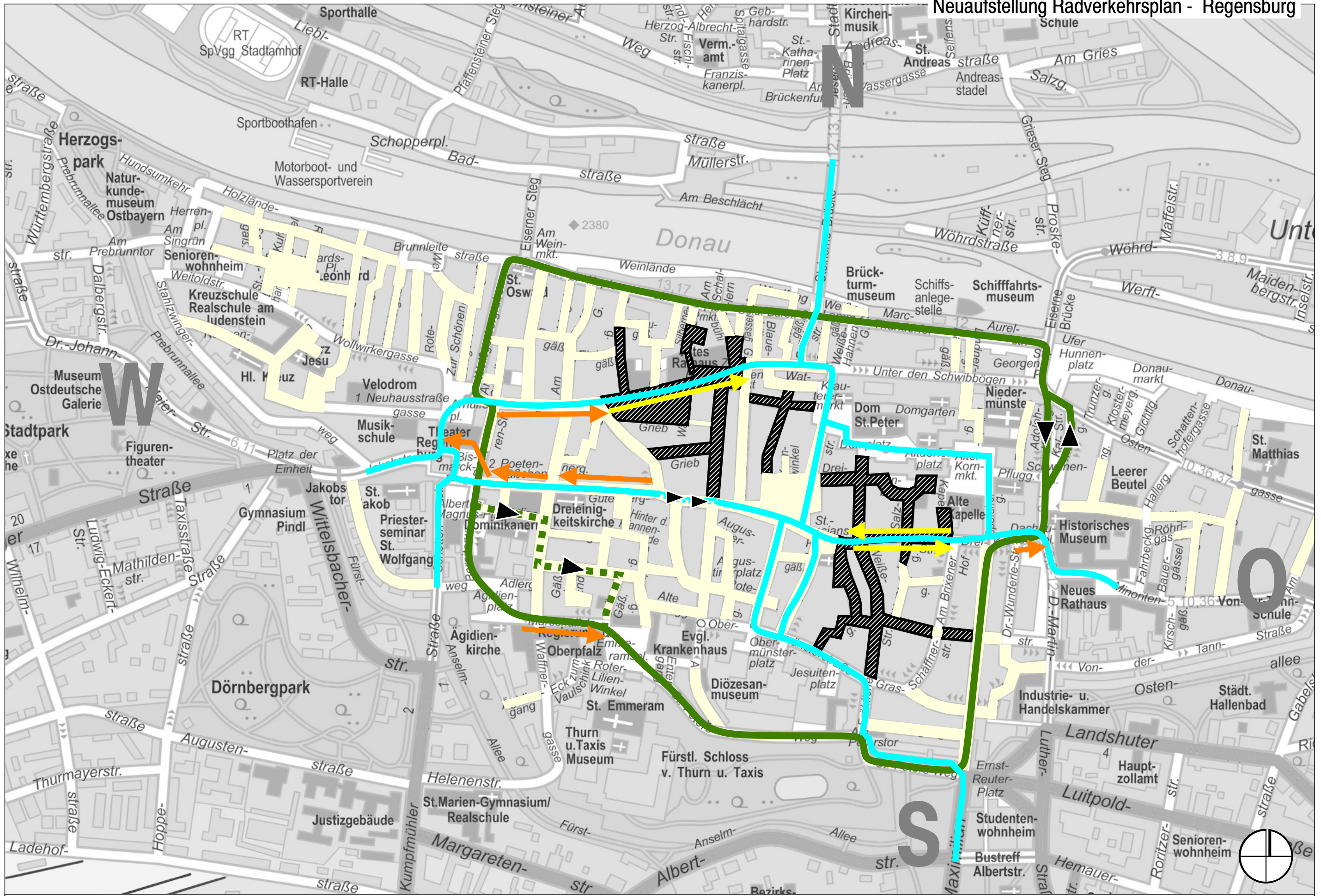


Umfahrung der Altstadt



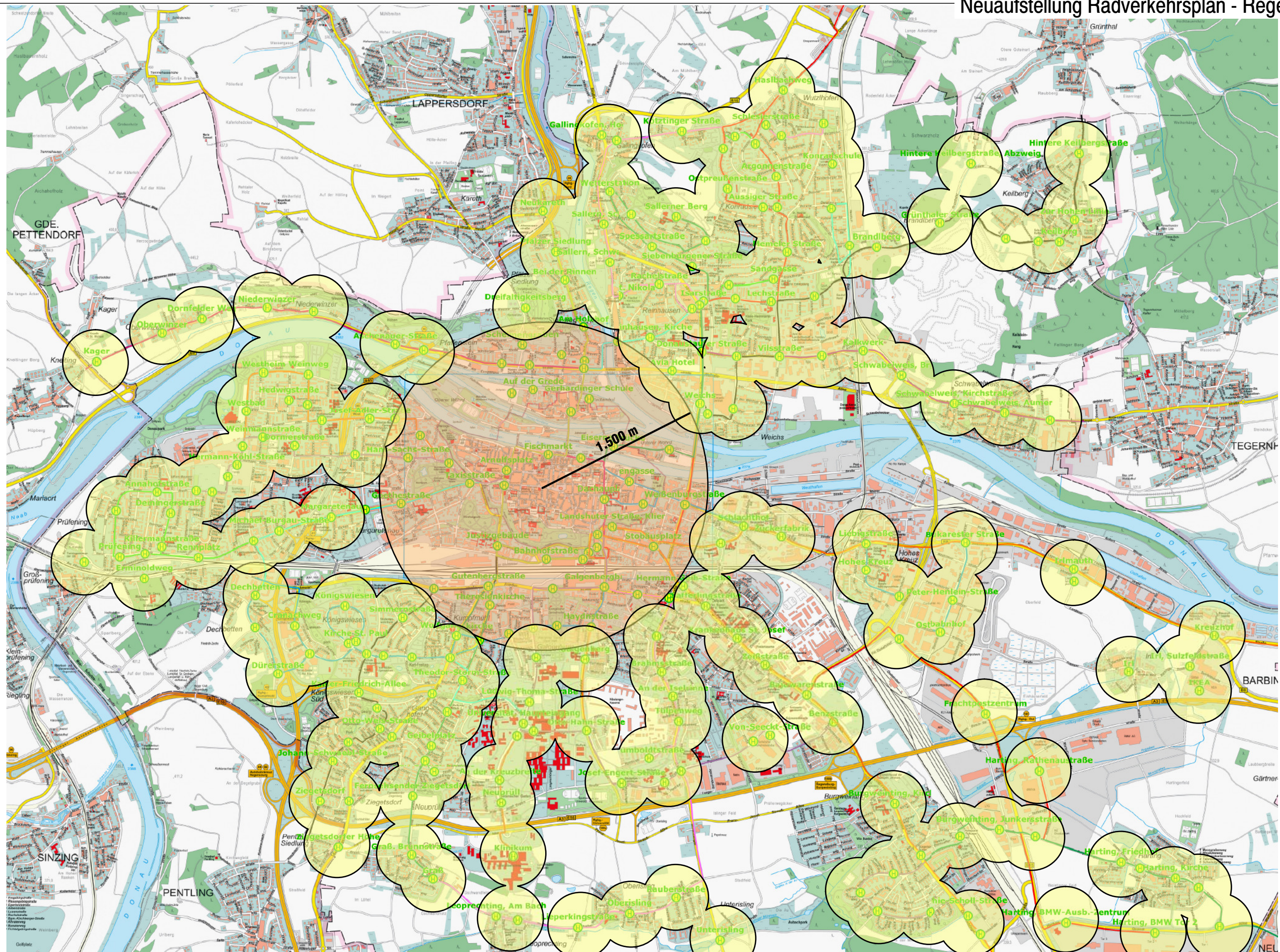
- Fußgängerzone
Radfahren nicht gestattet
- Wohnverkehrsstraße
(Ausschilderung gemäß gem. Geh und Radweg)


Radfahren in der Innenstadt
Bestand



- | | | | | | |
|--|--|--|---|--|---|
| | Altstadtring für Radfahrer | | für Altstadt Konzept Öffnung der Einbahnstraße für Radverkehr wünschenswert | | Fußgängerzone Radfahren nicht gestattet |
| | Alternativroute | | Freigabe der Fußgängerzone für Radverkehr wünschenswert | | Wohnverkehrsstraße (Ausschilderung gemäß gem. Geh und Radweg) |
| | durchgängige Radverbindungen in Nord Süd und Ost West Richtung | | Fahren in eine Richtung | | |

Radfahren in der Innenstadt
Konzept Altstadt



 Einzugsbereich Bushaltestelle R = 300 m

Einzugsbereich Bushaltestellen
Darstellung der fußläufigen Reichweite