




Ausgabe
2013

Regensburg in Zahlen



Stadt Regensburg

UNESCO Welterbe

Universitätsstadt

Moderner Wirtschaftsstandort - „Spitze an der Donau“

Stadtgebiet

Geographische Lage
(nördlicher Domturm)

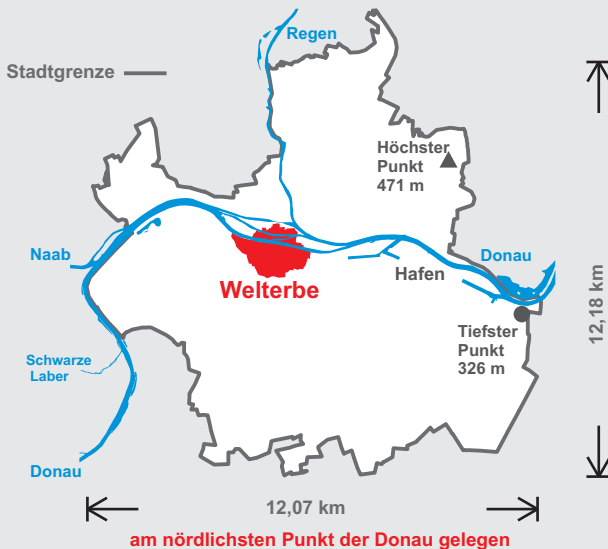
49° 01' 10" nördliche Breite
12° 05' 52" östliche Länge

Höhenlage (Altes Rathaus)

337 m über N.N.

Regensburger Ortszeit

-12 Minuten gegenüber MEZ



Geschichte

- ca. 79 n. Chr. Errichtung eines römischen Kohorten-Kastells
- 179 n. Chr. Fertigstellung des römischen Legionslagers „Castra Regina“ unter Kaiser Marc Aurel
- 6. Jh. Das ehemalige Legionslager wird Herzogsresidenz der Agilolfinger und damit erste „bayerische Hauptstadt“
- 1135 - 1146 Bau der Steinernen Brücke
- 1245 Kaiser Friedrich II. verleiht der Stadt die Reichsfreiheit
- 1273 Baubeginn des gotischen Doms St. Peter
- 1542 Übertritt des Rats zum evangelischen Glauben
- 1630 Johannes Kepler stirbt in Regensburg
- 1663 - 1806 Immerwährender Reichstag zu Regensburg
- 1838 Regensburg wird Hauptstadt des Kreises „Oberpfalz und Regensburg“
- 1910 Eröffnung des Luitpoldhafens, des heutigen „Westhafens“
- 1946 Regensburg wird Großstadt**
- 1955 Beginn der Altstadtsanierung
- 1965 Grundsteinlegung zur 4. Bayerischen Landesuniversität
- 1971 Gründung der Fachhochschule (OTH - Ostbayerische Technische Hochschule Regensburg)
- 1992 Eröffnung des Universitätsklinikums
- 2001 Gründung der Hochschule für Katholische Kirchenmusik und Musikpädagogik Regensburg
- 2006 Altstadt Regensburg mit Stadtamhof wird Welterbestätte (rund 960 Baudenkmäler auf rund 183 Hektar)

Für diese Veröffentlichung wurden neben Ergebnissen der Regensburger Städtestatistik und Angaben städtischer Tochterunternehmen auch Zahlen des Bayerischen Landesamts für Statistik und Datenverarbeitung, der Bundesagentur für Arbeit, des Kraftfahrtbundesamtes, des Deutschen Wetterdienstes, der Bayernhafen GmbH & Co. KG sowie Daten und Informationen verschiedener anderer Behörden und Institutionen verwendet. Soweit nicht anders angegeben, beziehen sich die Zahlen auf den 31. Dezember 2012 bzw. auf das Jahr 2012.

Partnerstädte

		seit	Einwohner
	Aberdeen (Großbritannien)	1955	220 420
	Clermont-Ferrand (Frankreich)	1969	139 860
	Brixen (Italien/Südtirol)	1969	21 065
	Tempe (USA/Arizona)	1978	164 659
	Odessa (Ukraine)	1990	1 006 240
	Pilsen (Tschechische Republik)	1993	167 472
	Budavár (Ungarn)	2005	26 650
	Qingdao (Volksrepublik China)	2009	8 715 087

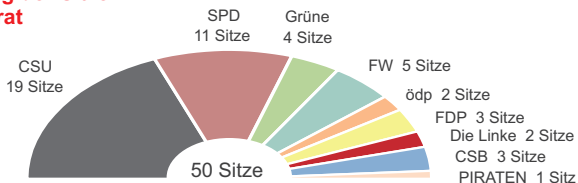
Bürgermeister und Stadtrat (November 2013)

Oberbürgermeister: Hans Schaidinger (CSU)

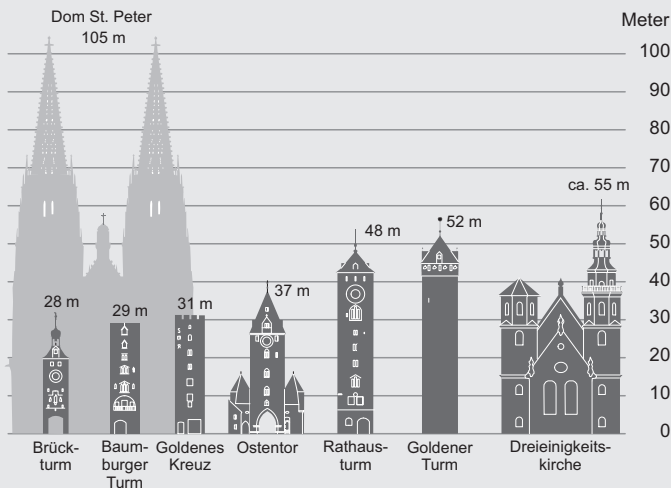
2. Bürgermeister: Gerhard Weber (CSU)

3. Bürgermeister: Joachim Wolbergs (SPD)

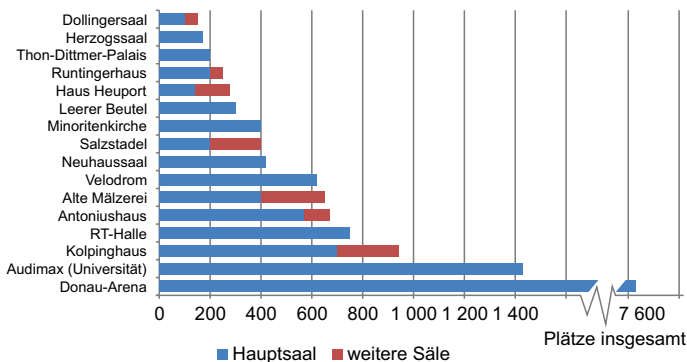
Verteilung der Sitze im Stadtrat



Historische Türme der Altstadt



Veranstaltungsorte

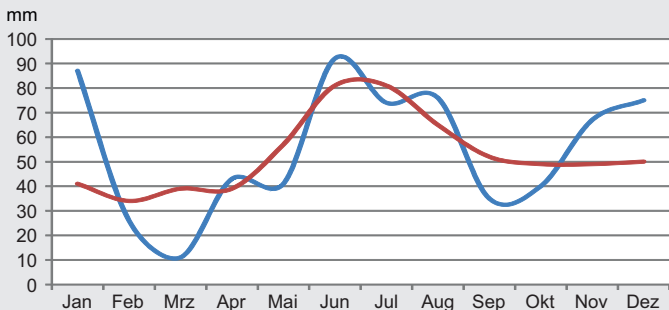


Klima

Mittlere Lufttemperatur in °C (Jahresmittel 2012)	9,4
Maximale Lufttemperatur in °C	35,6
Minimale Lufttemperatur in °C	-19,2
Hitzetage (Maximum 30 °C und mehr)	14
Sommertage (Maximum 25 °C und mehr)	76
Frosttage (Minimum unter 0 °C)	89
Eistage (Maximum unter 0 °C)	23
Tage mit Gewitter	13
Tage mit Nebel	64
Tage mit Schneefall	12
Heitere Tage	25
Trübe Tage	133
Sonnenscheindauer in Stunden	1 715

Jahresniederschlag (mm)

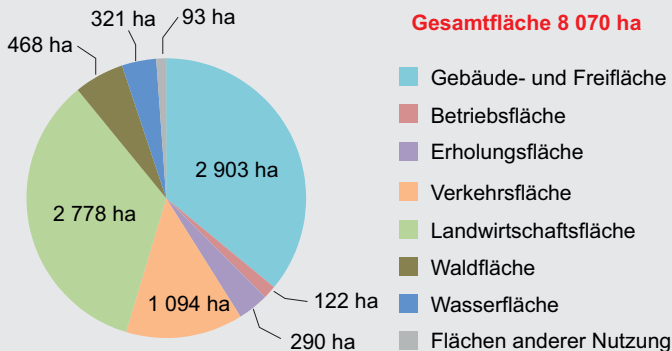
667



— Niederschlag 2012

— langjähriges Mittel 1971 bis 2000

Flächennutzung



Bauen und Wohnen

Bestand an Wohngebäuden	21 299
Bestand an Wohnungen	83 827
davon mit 1 oder 2 Wohnräumen *)	17 675
mit 3 oder 4 Wohnräumen *)	44 324
mit 5 oder mehr Wohnräumen *)	21 828
Durchschnittliche Wohnfläche pro Einwohner (in m ²)	42

Baufertigstellungen

neuerrichtete Wohngebäude	312
darunter Einfamilienhäuser	256
neue Wohnungen insgesamt	990
darunter in neuen Wohngebäuden	948

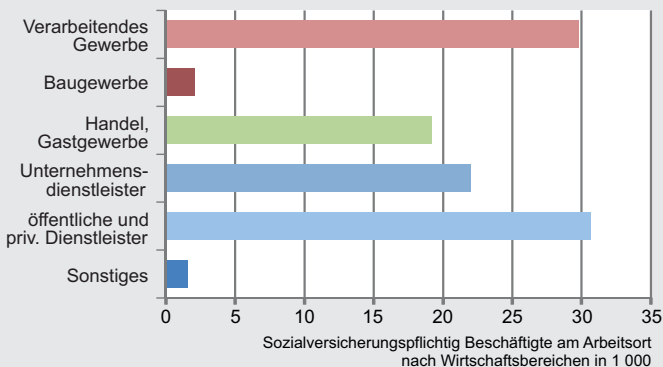
Baugenehmigungen

genehmigte Wohnungen insgesamt (incl. Veränderungen durch Baumaßnahmen im Bestand)	1 340
---	-------

*) einschließlich Küchen über 6 m²

Wirtschaft und Arbeitsmarkt

Erwerbstätige (2011)	139 700
Sozialversicherungspflichtig Beschäftigte (30.06.2012) (am Arbeitsort)	105 142
darunter Frauen	48 349
Einpendler	68 726
darunter aus dem Landkreis Regensburg	36 295



Arbeitsplatzbesatz (Sozialversicherungspflichtig Beschäftigte je 1 000 Einwohner am Ort der Hauptwohnung)	765
Arbeitslose insgesamt (30.06.2012)	3 222
Arbeitslosenquote (30.06.2012, bezogen auf alle zivilen Erwerbspersonen)	4,3 %
Gemeldete Stellen (30.06.2012)	1 828
Bruttoinlandsprodukt (2011)	10,24 Mrd. €
Bruttoinlandsprodukt je Erwerbstätigen (2011)	73 317 €
Saldo aus Gewerbemeldungen (2012)	+245

Tourismus

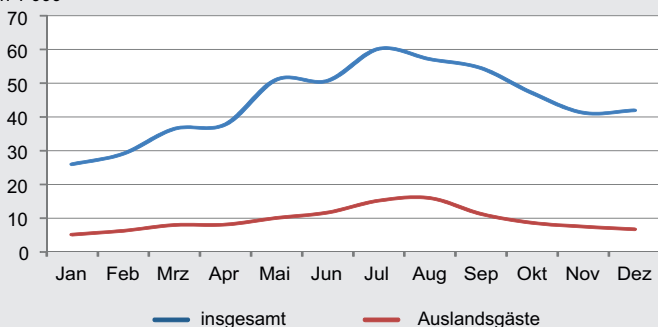
Beherbergungsbetriebe *)	59
darunter Hotels	42
Gästebetten	5 619
Ankunft von Gästen	532 205
darunter Gäste aus dem Ausland	114 275
Übernachtungen	912 839
darunter Gäste aus dem Ausland	203 823

Auslandsgäste aus ...	Ankünfte	Übernachtungen
Österreich	14 583	21 509
USA	12 019	22 197
Italien	9 971	15 154
Schweiz	6 224	10 233
Frankreich	6 064	9 486
Großbritannien	5 961	10 792
Japan	2 380	4 921

*) mit 9 oder mehr Betten, incl. einer Jugendherberge und einem Campingplatz

Ankünfte von Gästen

in 1 000



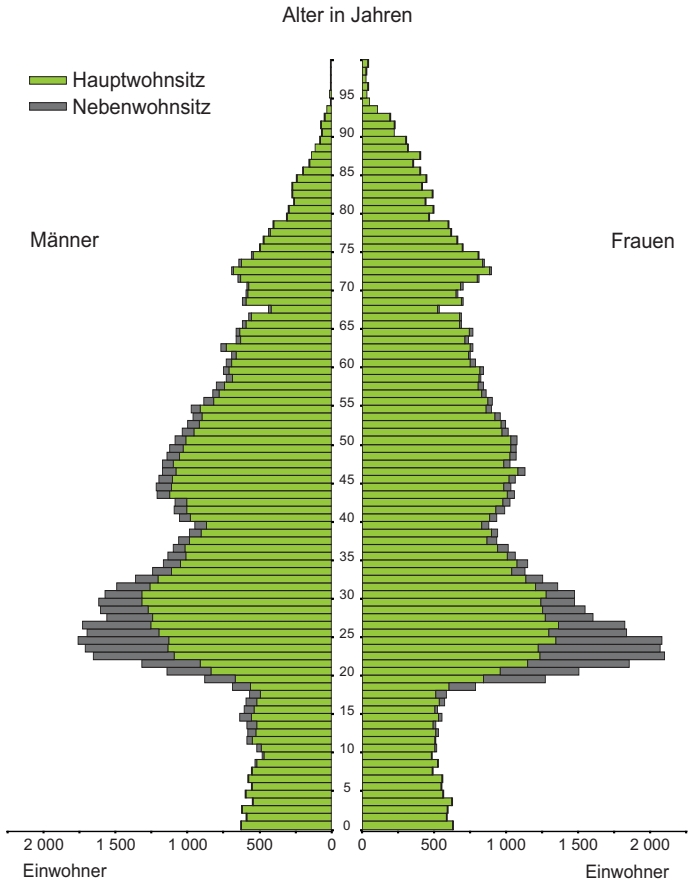
Bevölkerung

	insgesamt	Anteil
Einwohner	153 812	100,0 %
davon mit Hauptwohnsitz	136 886	89,0 %
Nebenwohnsitz	16 926	11,0 %
davon Männer	74 205	48,2 %
Frauen	79 607	51,8 %
ledig	78 124	50,8 %
verheiratet	55 287	35,9 %
verwitwet	9 129	5,9 %
geschieden	11 272	7,3 %
römisch-katholisch	88 650	57,6 %
evangelisch (EKD)	21 747	14,1 %
andere Religion / ohne Bekenntnis	43 415	28,2 %
Deutsche	137 215	89,2 %
Ausländer	16 597	10,8 %

Altersverteilung

Einwohner	unter 6 Jahre	7 075	4,6 %
	6 bis unter 15 Jahre	9 719	6,3 %
	15 bis unter 25 Jahre	24 218	15,7 %
	25 bis unter 45 Jahre	50 346	32,7 %
	45 bis unter 65 Jahre	36 683	23,8 %
	65 bis unter 75 Jahre	13 283	8,6 %
	75 Jahre und älter	12 488	8,1 %

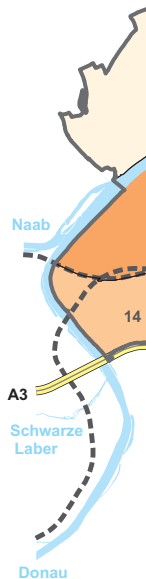
Bevölkerungspyramide

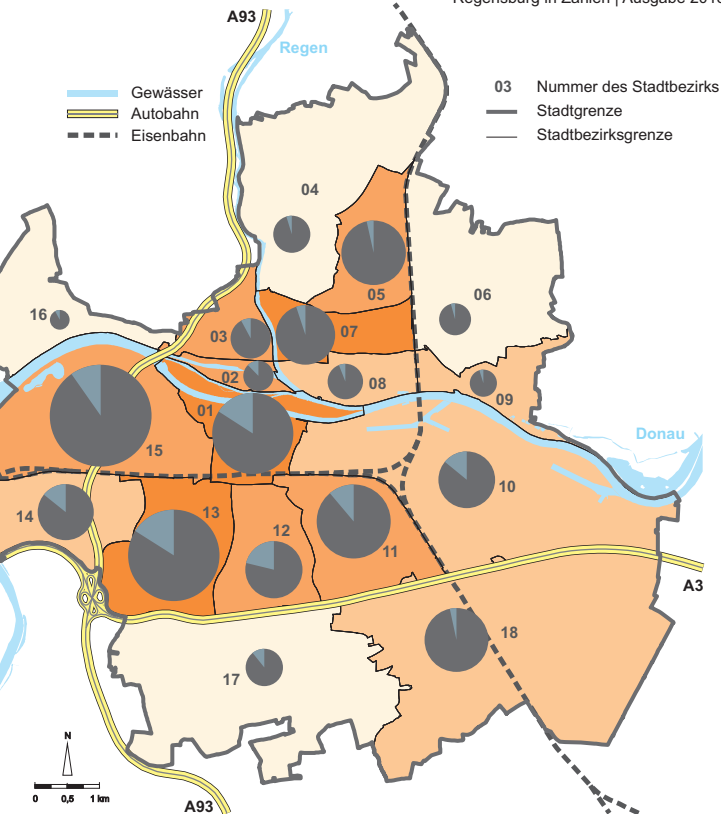


Einwohner in den Stadtbezirken


	insgesamt ^{*)}	Anteil
01 Innenstadt	16 638	10,8 %
02 Stadtamhof	2 314	1,5 %
03 Steinweg – Pfaffenstein	4 099	2,7 %
04 Sallern – Gallingskofen	3 477	2,3 %
05 Konradsiedlung – Wutzlhofen	10 500	6,8 %
06 Brandlberg – Keilberg	2 577	1,7 %
07 Reinhausen	8 930	5,8 %
08 Weichs	3 174	2,1 %
09 Schwabelweis	1 862	1,2 %
10 Ostenviertel	8 128	5,3 %
11 Kasernenviertel	13 839	9,0 %
12 Galgenberg	8 262	5,4 %
13 Kumpfmühl – Ziegetsdorf – Neuprüll	21 100	13,7 %
14 Großprüfening – Dechbetten – Königswiesen	7 943	5,2 %
15 Westenviertel	26 171	17,0 %
16 Ober- und Niederwinzer – Kager	979	0,6 %
17 Oberisling – Graß	3 521	2,3 %
18 Burgweinting – Harting	10 298	6,7 %
Gesamtstadt	153 812	100,0 %

^{*)} mit Haupt- oder Nebenwohnsitz






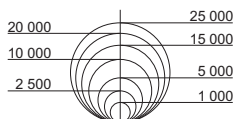
Bevölkerungsdichte
(Einwohner je ha)



Einwohner mit...



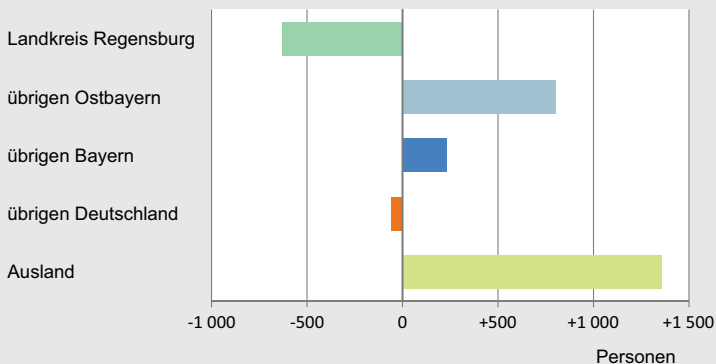
Einwohner



Bevölkerungsbewegung

Geburten	1 316
Sterbefälle	1 298
Natürlicher Saldo	+18
Zuzüge	13 616
Fortzüge	11 911
Wanderungssaldo	+1 705
Bevölkerungssaldo	+1 723
Umzüge im Stadtgebiet	10 698
Eheschließungen	1 272
Ehescheidungen	528
Einbürgerungen	219

Wanderungssaldo gegenüber dem ...



Familie und Soziales

Kinderbetreuung

Kinderkrippen/Krabbelstuben	32
Krippenplätze	814
Kinderhorte	20
Hortplätze	954
betreute Kinder	907
Kindergärten	52
Kindergartenplätze	3 597
betreute Kinder	3 636

Kindergartenplätze je 100 Kinder (im Alter von 3 bis unter 6 Jahren) **105**

Schulvorbereitende Einrichtungen	4
betreute Kinder	137
Einrichtungen der Kindertagesbetreuung	103
genehmigte Plätze	5 416
betreute Kinder	5 491

Familienzentren **7**

Seniorenheime (2010) **20**

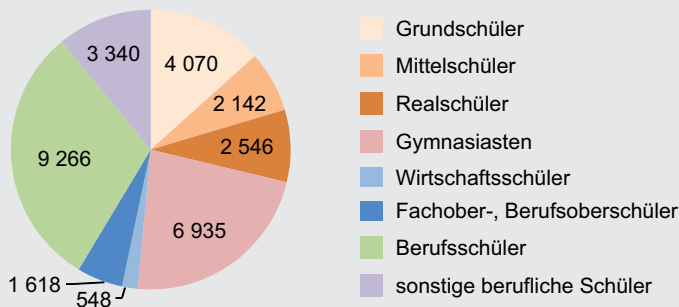
Heimplätze	1 846
Heimbewohner	1 762
Heimpersonal	1 346

Grundsicherung nach SGB II

Leistungsberechtigte	7 746
Bedarfsgemeinschaften	4 720
darunter mit Kind(ern) unter 15 Jahren	1 250

Schule und Bildung (Schuljahr 2012/13)

	Schulen	Schüler
Allgemeinbildende Schulen	41	16 241
davon Grundschulen	18	4 070
Mittelschulen	8	2 142
Realschulen	5	2 546
Gymnasien	8	6 935
Wirtschaftsschulen	2	548
<hr/>		
Förderschulen und Förderzentren	7	1 074
Berufsschulen	4	9 266
Berufsfachschulen	21	1 857
Fachschulen und Fachakademien	5	327
Berufsoberschulen	2	473
Fachoberschulen	4	1 145
Abendrealschule, Abendgymnasium	2	82



Studierende an den Hochschulen (WS 2012/13)

Studierende insgesamt	29 263
darunter weiblich	52 %

davon an der	Hochschule für Katholische Kirchen- musik und Musikpädagogik	95
--------------	---	-----------

	Ostbayerische Technische Hochschule Regensburg	8 771
--	---	--------------

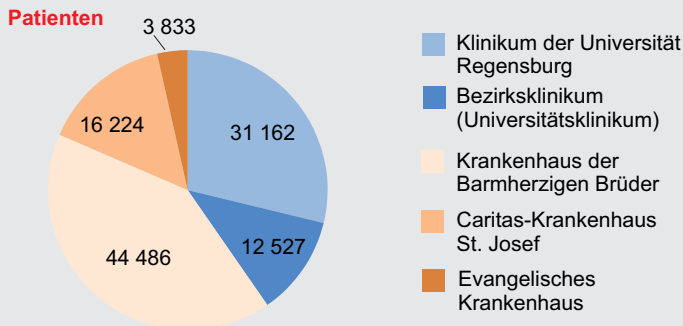
davon Technik	6 003
Wirtschaft	1 792
Sozialwesen	976

	Universität	20 397
--	--------------------	---------------

davon Katholische Theologie	378
Rechtswissenschaften	2 100
Wirtschaftswissenschaften	2 695
Philosophie, Kunst- und Gesell- schaftswissenschaften	1 832
Psychologie, Pädagogik und Sportwissenschaften	1 302
Sprach-, Literatur- und Kulturwissenschaften	5 462
Mathematik	1 283
Physik	648
Chemie und Pharmazie	1 531
Biologie und Vorklinische Medizin	1 757
Medizin	1 409

Gesundheitswesen

Universitätskliniken und Krankenhäuser	5
Bettenzahl (Jahresdurchschnitt)	3 024
Patienten	108 232
Pflege tage	927 795
Verweildauer (Tage)	8,6
Bettenausnutzung	83,8 %
Krankenhauspersonal	9 112
darunter weiblich	6 558
<hr/>	
davon	
Ärzte	1 410
Pflegedienst	3 070
Medizinisch-technischer Dienst	2 182
Funktionsdienst	833
Wirtschafts- und Versorgungsdienst	410
Verwaltungsdienst	690
sonstiges Personal	517



Verkehr

Zugelassene Kraftfahrzeuge (ohne Anhänger)	86 389
darunter Personenkraftwagen	70 842
Krafträder	6 467
Lastkraftwagen und Zugmaschinen	8 254
PKW-Besatz (PKW pro 1 000 Einwohner mit Hauptwohnsitz)	518
Parkplätze im Parkleitsystem	7 240
ÖPNV (RVV-Gebiet)	
Buslinien	81
beförderte Personen (Beförderungsfälle in Mio.)	35,3
bayernhafen Regensburg	
Gesamtgröße (ha)	175
Güteraufkommen nach Verkehrsträger:	
Schiff (in 1 000 t)	1 563
Bahn (in 1 000 t)	1 978
Lastkraftwagen (in 1 000 t)	4 073
Rollende Landstraße (in 1 000 t)	780
Containeraufkommen (TEU)	83 194

Energie- und Wasserversorgung

REWAG (Regensburger Energie- und Wasserversorgung AG & Co. KG)	
Stromversorgung *) (Abgabe in Mio. kWh)	614,5
Gasversorgung *) (Abgabe in Mio. kWh)	1 253,2
Wasserversorgung **) (Abgabe in Mio. m ³)	10,3

*) im Bereich des Stadtgebiets

**) gesamtes Versorgungsgebiet der REWAG

Museen

Besucherzahl

Museen der Stadt Regensburg

87 447

davon	Historisches Museum	34 707
	Reichstagsmuseum im Alten Rathaus	26 238
	Städtische Galerie „Leerer Beutel“	14 965
	document Neupfarrplatz	5 435
	document Schnupftabakfabrik	2 214
	Kepler-Gedächtnishaus	3 888

Bistumsmuseen (Domschatzmuseum, Museum St. Ulrich,
Museum Obermünster, document Niedermünster)

23 871

Thurn und Taxis

82 136

davon	Fürstliches Schloss und Kreuzgang St. Emmeram	62 951
	Fürstliche Schatzkammer und Marstallmuseum	19 185

weitere Museen

75 499

davon	Kunstforum Ostdeutsche Galerie	33 650
	Naturkundemuseum	13 229
	Donau-Schiffahrts-Museum	5 476
	Brückturmmuseum	6 252
	Museum der Dreieinigkeitskirche	15 000

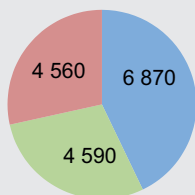
Theater Regensburg (Spielzeit 2012/13)

Besucher

154 617

Veranstaltungen	580
darunter Musicals, Opern und Operetten	122
Zuweisung der Stadt je Einwohner (in €)	68
Künstlerisches Personal	159

Archive und Bibliotheken



Archivalienbestand (laufende Meter)

- Fürst Thurn und Taxis Zentralarchiv
- Bischöfliches Zentralarchiv
- Stadtarchiv

Bücher/Medien (in 1 000)

Universitätsbibliothek	3 740
Hochschulbibliothek	172
Staatliche Bibliothek (Regionalbibliothek Oberpfalz)	366
Bischöfliche Zentralbibliothek	317
Fürst Thurn und Taxis Hofbibliothek	220
Stadtbücherei	238

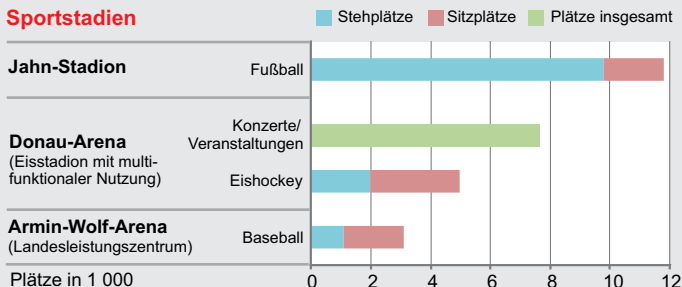
Kommunale Finanzen (Ansätze 2013)

Verwaltungshaushalt	557,7 Mio. €
Gewerbesteuer Hebesatz 425 v.H.	180,0 Mio. €
Grundsteuer Hebesatz A 295 v.H. Hebesatz B 395 v.H.	26,2 Mio. €
Einkommensteueranteil	65,5 Mio. €
Vermögenshaushalt	155,2 Mio. €
Investitionsausgaben	109,6 Mio. €

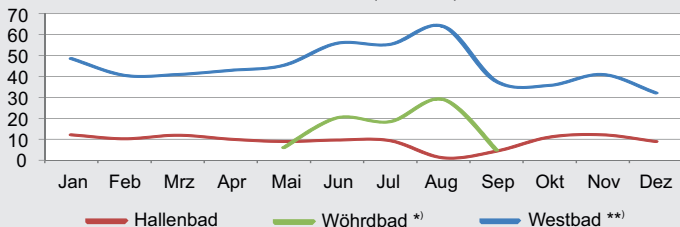
Sport und Freizeit

	Vereine	Mitglieder
insgesamt rund 60 Hauptsportarten:	325	52 545
davon Wandern, Bergsport	4	10 485
Fußball	32	7 601
Leichtathletik	14	4 315
Skisport	15	3 345
Turnen und Gymnastik	17	3 040
weitere Sportarten	243	23 759

Sportstadien



Besucher der Regensburger Bäder (in 1 000)



*) Freibad mit 50-Meter-Wasserrutsche, geöffnet von Anfang Mai bis September

***) Hallen- und Freibad mit Wellenbad, Sport-, Sprung-, Thermal- und Mineralwasserbecken, Saunaparadies, Wasserrutschen, 50 000 m² Liegewiese etc.

Grünanlagen

öffentliche Parkanlagen (incl. Botanischer Garten der Universität)	24
Bäume auf städtisch betreuten Flächen	ca. 220 000
öffentliche Spiel- und Bolzplätze	122
Skate-Anlagen	5
Kleingartenanlagen	32
Parzellen in Kleingartenanlagen	ca. 2 000

Informationen über Regensburg

Stadt Regensburg Internet: www.regensburg.de
 Telefon: 0941/507 - 0, Telefax: 0941/507 - 1199
 E-Mail: stadt_regensburg@regensburg.de
 Briefanschrift: Postfach 110643, 93019 Regensburg

Tourist Information Telefon: 0941/507 - 4410
 E-Mail: tourismus@regensburg.de

Besucherzentrum Welterbe Regensburg im Salzstadel,
 direkt an der Steinernen Brücke gelegen.
 Ganzjährig von 10 bis 19 Uhr geöffnet. Eintritt frei.
 Internet: www.regensburg.de/welterbe

Impressum

Herausgeber: Stadt Regensburg
 Amt für Stadtentwicklung, Abteilung Statistik
 Dezember 2013

Verantwortlich: Anton Sedlmeier

Druck: DRUCK TEAM GmbH & Co KG

Bildnachweis: Stadt Regensburg, Peter Ferstl
 Hauptabteilung Presse- und Öffentlichkeitsarbeit



**Mehr Informationen und Zahlen
finden Sie im Statistischen
Jahrbuch der Stadt Regensburg.**

Statistikauskunft

Internet: www.statistik.regensburg.de

Telefon: 0941/507 - 4664

E-Mail: stadtentwicklung@regensburg.de