




Ausschnitt aus der Flurkarte M 1 : 2 500.  
Der nebenstehende Planausschnitt ist rot hervorgehoben.

--- Grabungsgrenze Pl. 3

**Befunde Pl. 3**

-  größerer Holzbefund / Pfahlkopf (Umriss eingemessen)
-  Oberkante Holzbefund / Pfahlkopf (Durchmesserdarstellung unmaßstäblich)
-  Holz liegend bzw. schräg steckend, Verlauf, Lagerrichtung

**Plan 61:  
Detailplan Befunde Planum 3.  
Sondageschnitt 2**

Projekt: Archäologische Sondage "REGENSBURG DONAUMARKT 2009 / 2010"  
Kreisfreie Stadt Regensburg, Gmkg. Regensburg, Flur-Nr. 1286, 1605/1, 1690  
Maßnahmen-Nr. M-2009-1427-1\_0

